

РОССИЙСКАЯ ФЕДЕРАЦИЯ

ПОСТАНОВЛЕНИЕ

Администрации Остаповского сельского поселения
Шуйского муниципального района Ивановской области

27.03.2013

№ 35

д. Остапово

О порядке определения границ прилегающих территорий к некоторым организациям и объектам территорий, на которых не допускается розничная продажа алкогольной продукции на территории Остаповского сельского поселения

В соответствии с Федеральным законом от 22.11.1995 г. № 171-ФЗ «О государственном регулировании производства и оборота этилового спирта, алкогольной и спиртосодержащей продукции», Федеральным законом от 06.10.2003 года «131-ФЗ «Об общих принципах организации местного самоуправления в Российской Федерации» и Постановлением Правительства Российской Федерации от 27.12.2012 г. № 1425 «Об определении органами государственной власти субъектов Российской Федерации мест массового скопления граждан и мест нахождения источников повышенной опасности, в которых не допускается розничная продажа алкогольной продукции, а также определения органами местного самоуправления границ прилегающих к некоторым организациям и объектам территорий, на которых не допускается розничная продажа алкогольной продукции» администрация Остаповского сельского поселения

ПОСТАНОВЛЯЕТ:

1. Установить минимальное значение расстояния:

- от детских организаций до границ прилегающих территорий – 50 метров;
- от образовательных организаций до границ прилегающих территорий – 50 метров;
- от медицинских организаций до границ прилегающих территорий – 50 метров;
- от объектов МКУ КДЦ до границ прилегающих территорий – 50 метров;
- от мест массового скопления граждан до границ прилегающих территорий – 25 метров.

2. Определить способ расчета расстояния от организаций и (или) объектов, указанных в пункте 1 настоящего постановления до границ прилегающих территорий, на которых не допускается розничная продажа алкогольной продукции:

- при наличии обособленной территории – по перпендикуляру от границ, окружающих территорию объекта;

- при отсутствии обособленной территории – по перпендикуляру от каждой стены здания.

3. Утвердить границы прилегающих территорий для организаций и (или) объекта, согласно приложенным схемам.

4. Контроль за исполнением настоящего постановления оставляю за собой.

5. Настоящее постановление вступает в силу с момента официального обнародования и подлежит опубликованию в «Вестнике Остаповского сельского поселения».

Глава администрации
Остаповского сельского поселения



В.Д. Богуславский

**Схема границ прилегающих территорий
Остаповского сельского поселения с. Зеленый Бор**



Схема границ прилегающих территорий
Остаповского сельского поселения д. Змеevo

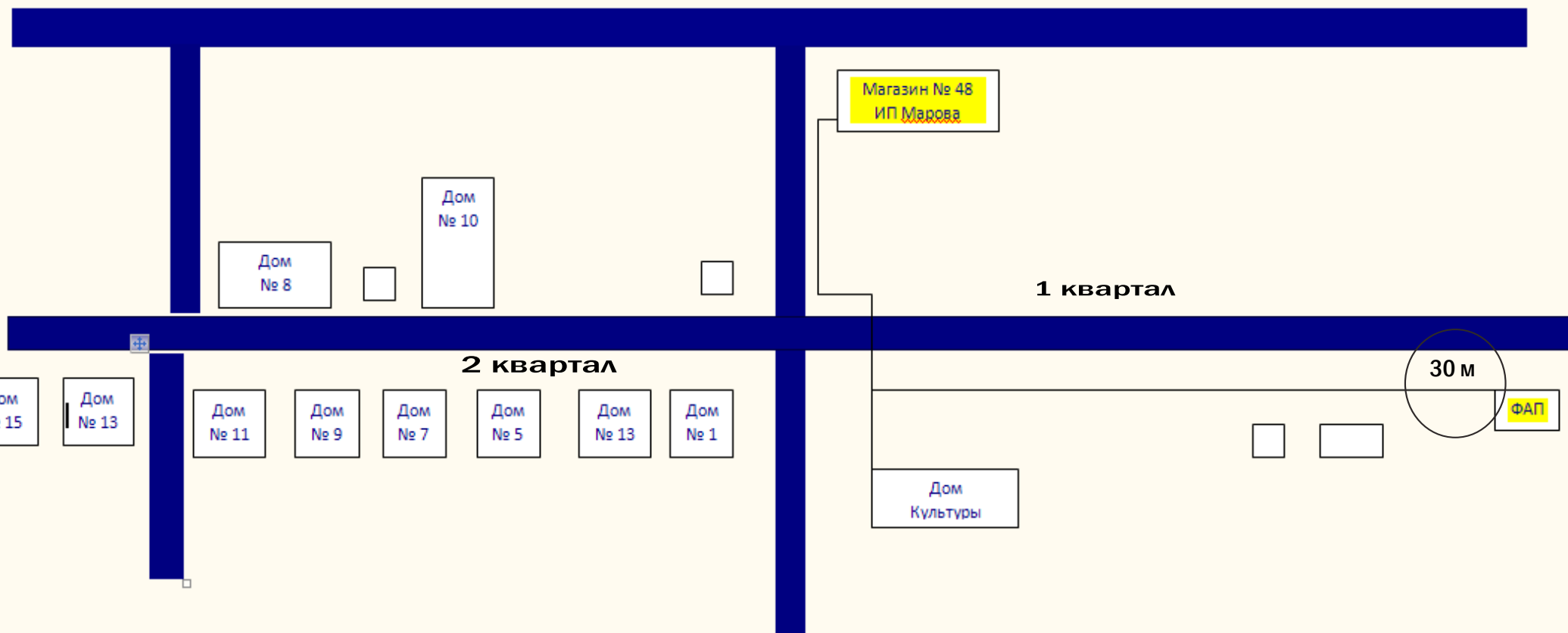


Схема границ прилегающих территорий
Остаповского сельского поселения д. Ключково

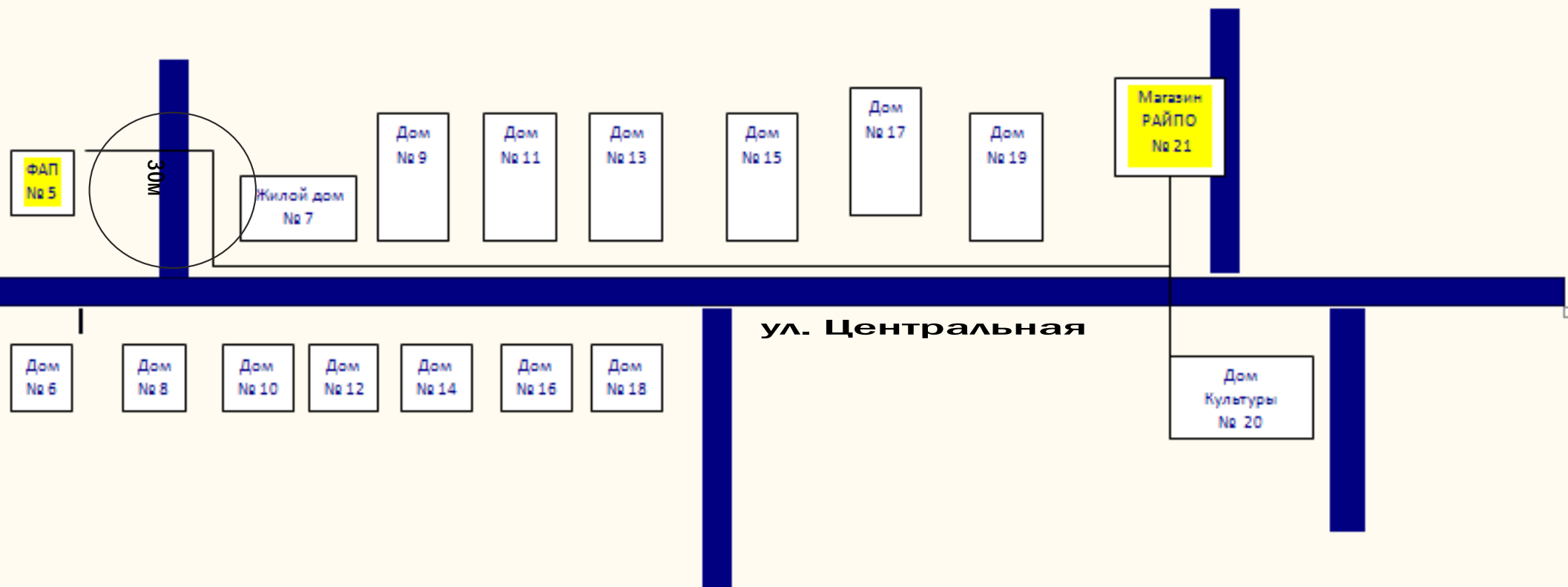


Схема границ прилегающих территорий Остаповского сельского поселения д. Милюковка

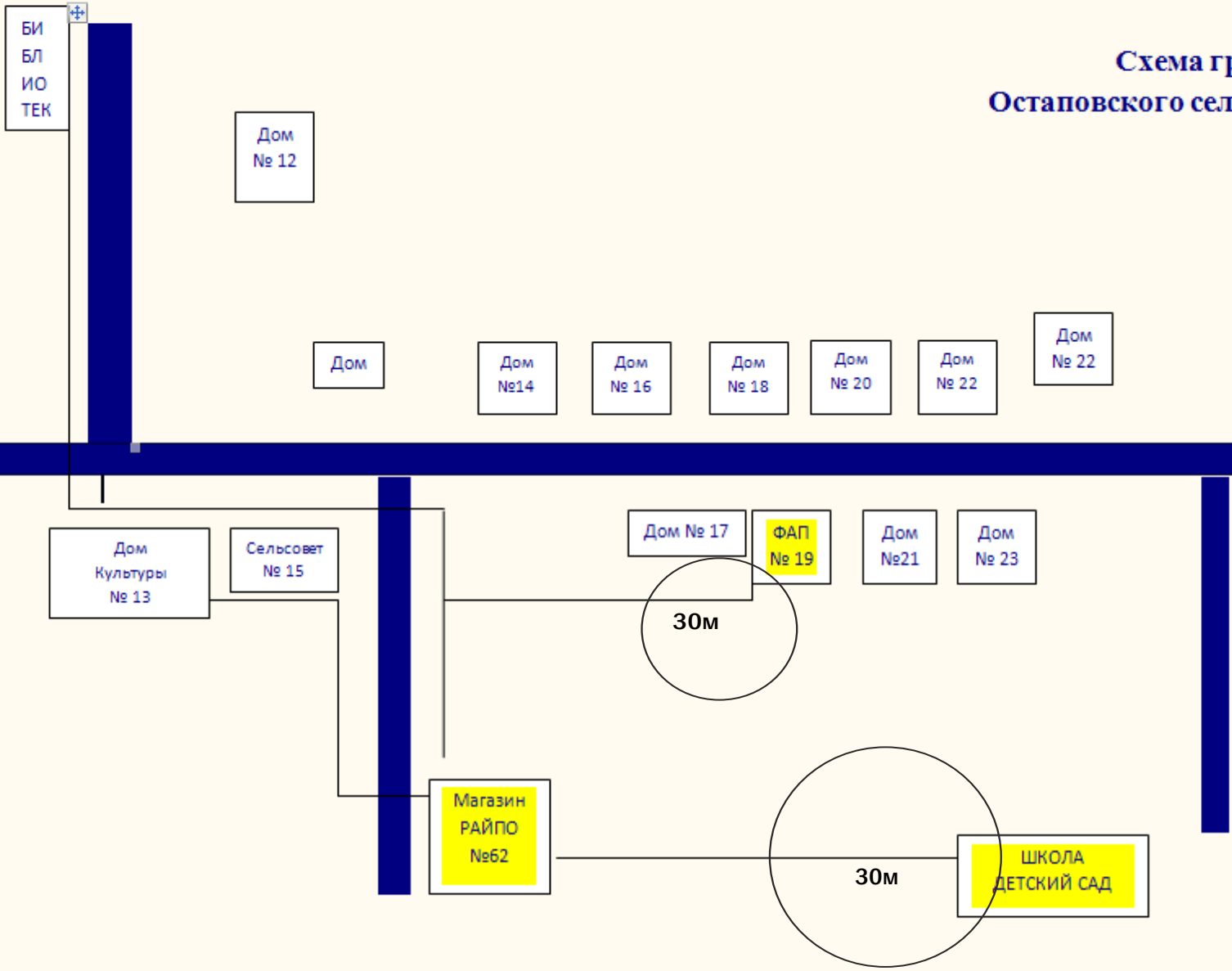
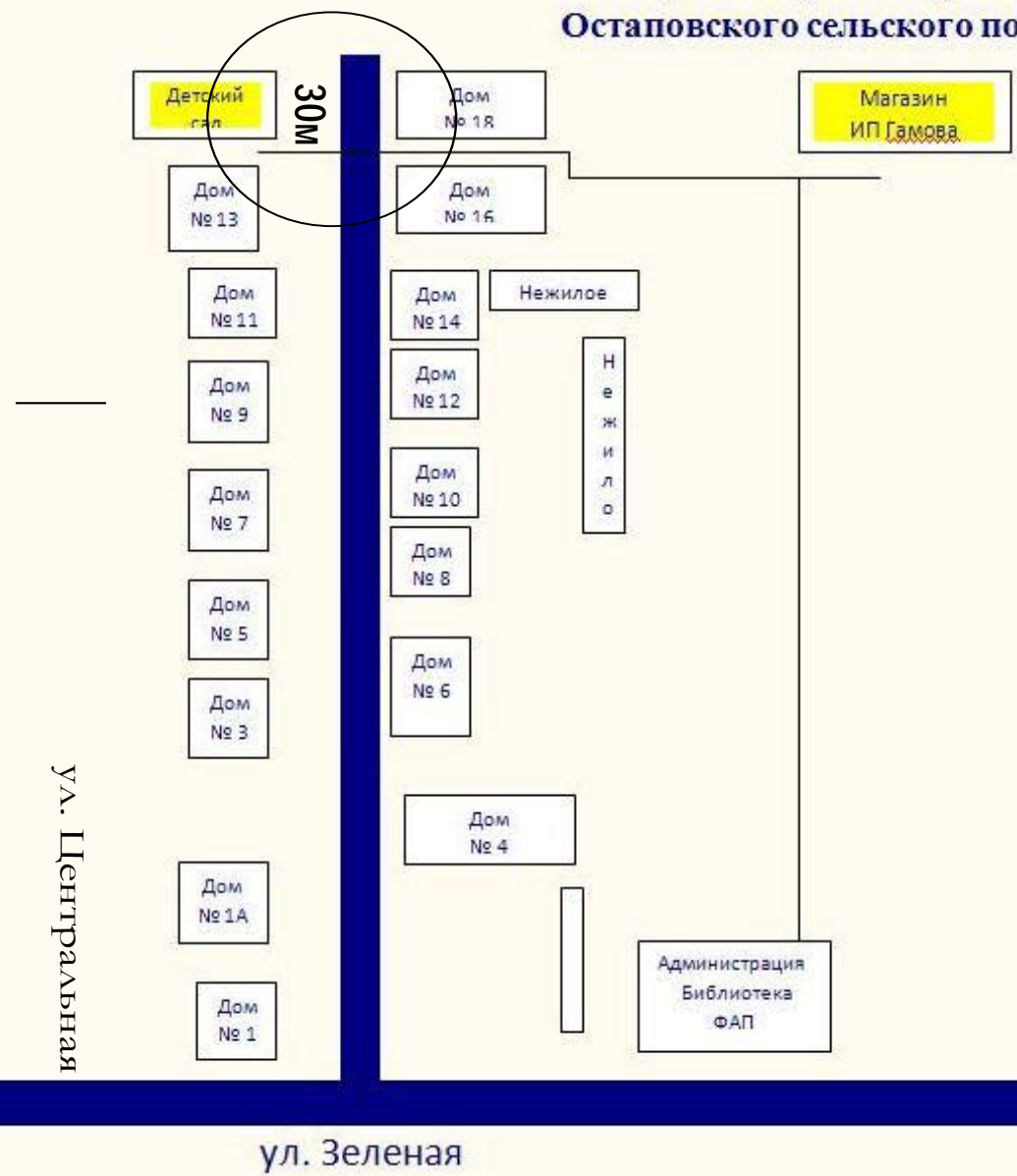


Схема границ прилегающих территорий
Остаповского сельского поселения д. Остапово



**Схема границ прилегающих территорий
Остаповского сельского поселения д. Сергеево**



Схема границ прилегающих территорий
Остаповского сельского поселения д. Харитоново

