



АДМИНИСТРАЦИЯ ВИЧУГСКОГО МУНИЦИПАЛЬНОГО РАЙОНА ИВАНОВСКОЙ ОБЛАСТИ

ПОСТАНОВЛЕНИЕ

От 16.06.2025

№ 310-п

г.Вичуга

О внесении изменений в постановление администрации Вичугского муниципального района Ивановской области от 28.04.2021 года № 256-п «Об определении границ территорий, прилегающих к зданиям, строениям, сооружениям, помещениям и местам, на которых не допускается розничная продажа алкогольной продукции и розничная продажа алкогольной продукции при оказании услуг общественного питания на территории Вичугского муниципального района Ивановской области»

В соответствии с Федеральным законом от 22.11.1995 N 171-ФЗ "О государственном регулировании производства и оборота этилового спирта, алкогольной и спиртосодержащей продукции и об ограничении потребления (распития) алкогольной продукции", Федеральным законом от 06.10.2003 N 131-ФЗ "Об общих принципах организации местного самоуправления в Российской Федерации", постановлением Правительства Российской Федерации от 23.12.2020г. №2220 «Об утверждении Правил определения органами местного самоуправления границ прилегающих территорий, на которых не допускается розничная продажа алкогольной продукции и розничная продажа алкогольной продукции при оказании услуг общественного питания», на основании информации, представленной администрациями городских и сельских поселений Вичугского муниципального района, администрация Вичугского муниципального района Ивановской области **п о с т а н о в л я е т**:

1. Внести в постановление администрации Вичугского муниципального района Ивановской области от 28.04.2021 года № 256-п «Об определении границ территорий, прилегающих к зданиям, строениям, сооружениям, помещениям и местам, на которых не допускается розничная продажа алкогольной продукции и розничная продажа алкогольной продукции при оказании услуг общественного питания на территории Вичугского муниципального района Ивановской области» следующие изменения:

Приложение 2 к постановлению изложить в новой редакции согласно Приложению, к настоящему постановлению.

2. Опубликовать настоящее постановление в информационном бюллетене «Вестник органов местного самоуправления Вичугского муниципального района» и разместить в официальном сайте Вичугского муниципального района в информационно-телекоммуникационной сети "Интернет".

3. Настоящее постановление вступает в силу с момента опубликования.

4. Контроль за выполнением настоящего постановления оставляю за собой.

Глава

Вичугского муниципального района

Е.В.Глазов



Приложение
к постановлению администрации Вичугского муниципального района Ивановской области
от «_____» _____ № _____

«Приложение 2
к постановлению администрации Вичугского муниципального района Ивановской области
№ 256-п от 28.04.2021 года»

Схемы границ прилегающих территорий, на которых не допускается розничная продажа алкогольной продукции и розничная продажа алкогольной продукции при оказании услуг общественного питания.

Старовичугское городское поселение Вичугского муниципального района Ивановской области
Схема границ прилегающей территории к Муниципальному бюджетному учреждению дополнительного образования
«Вичугская районная детская школа искусств»

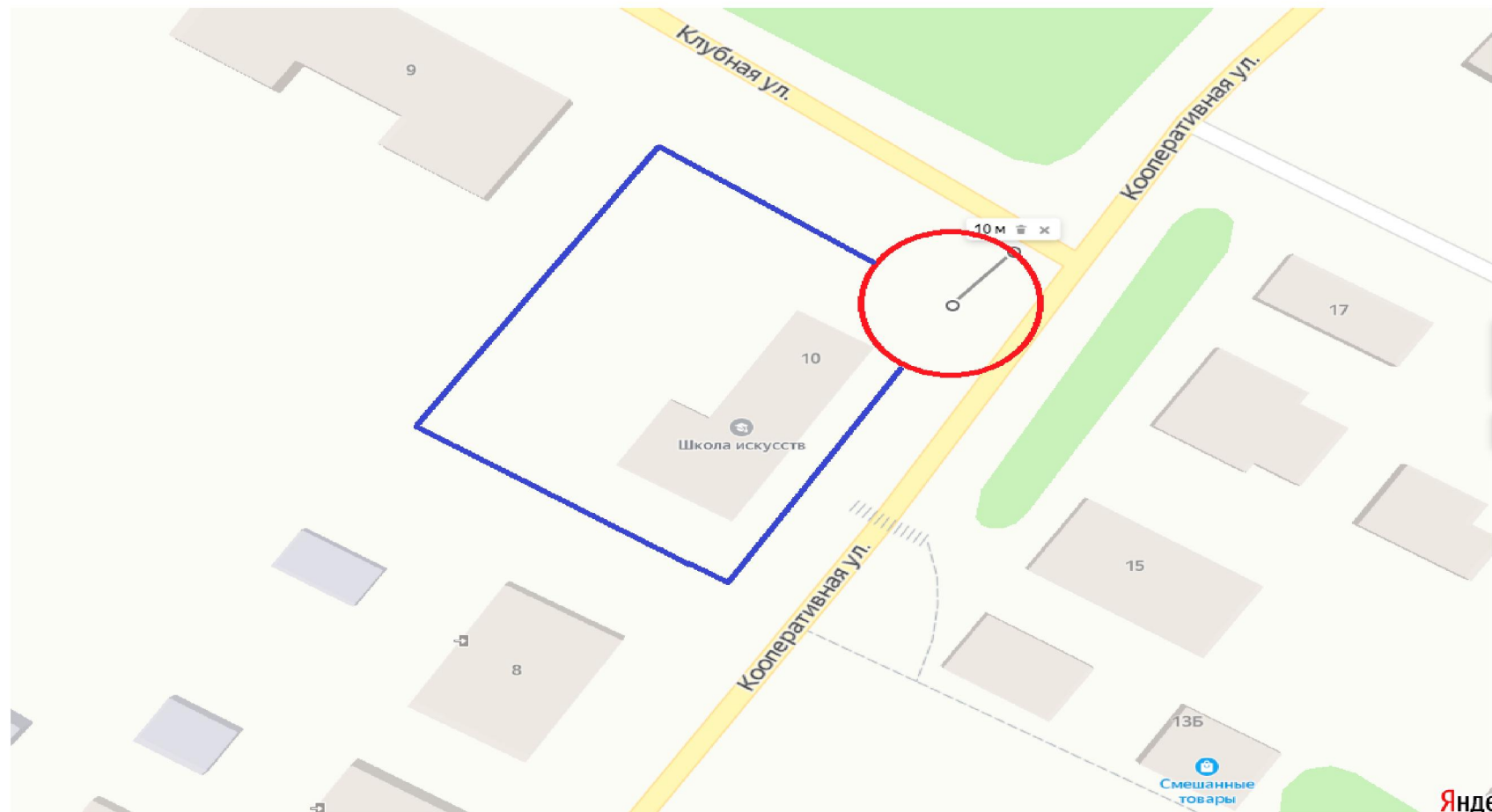


Схема границ прилегающей территории к Муниципальному казенному дошкольному образовательному учреждению детский сад «Сказка»

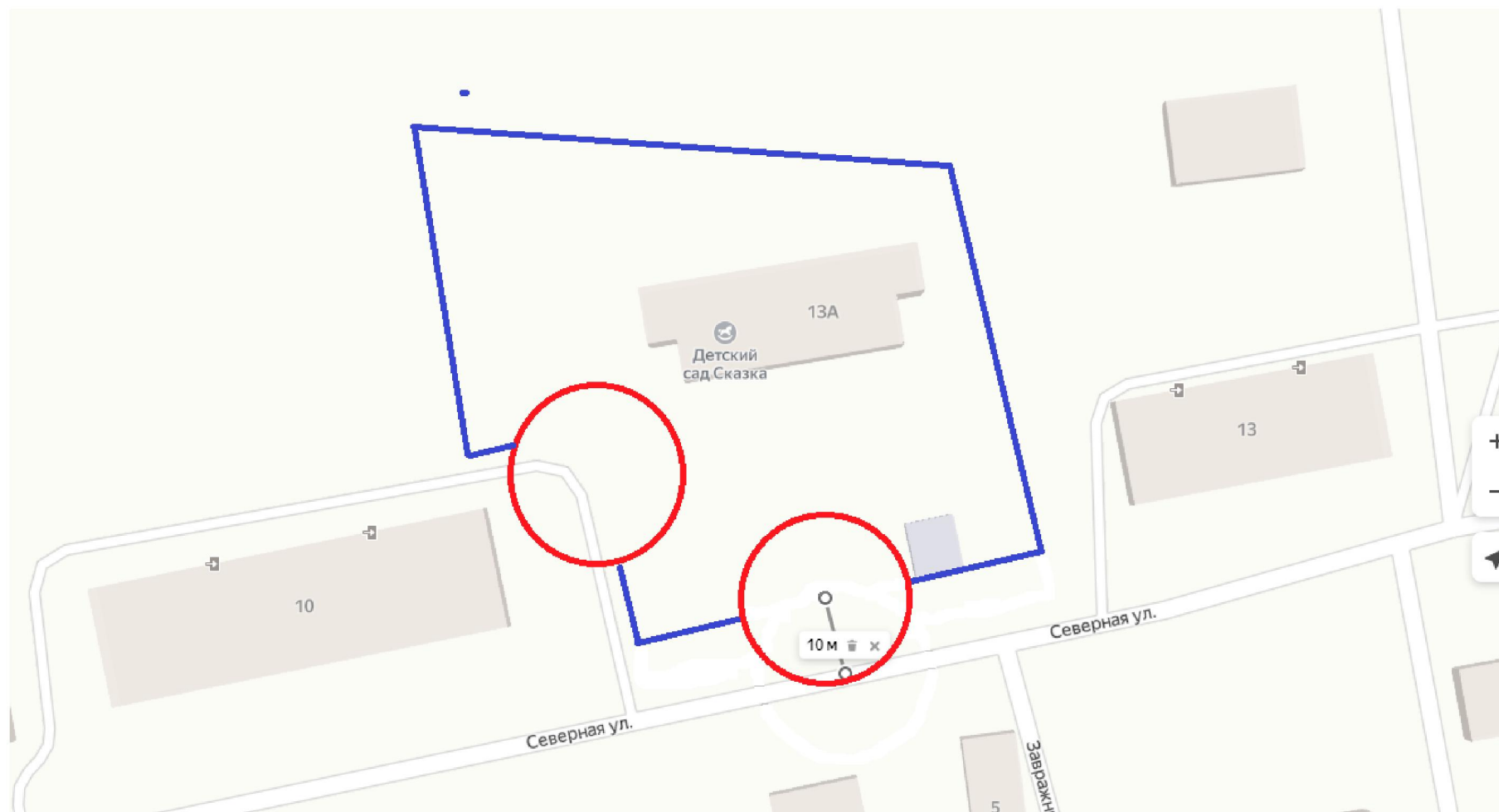


Схема границ прилегающей территории к Муниципальному казенному учреждению системы дополнительного образования
«Вичугский районный Дом детского творчества»

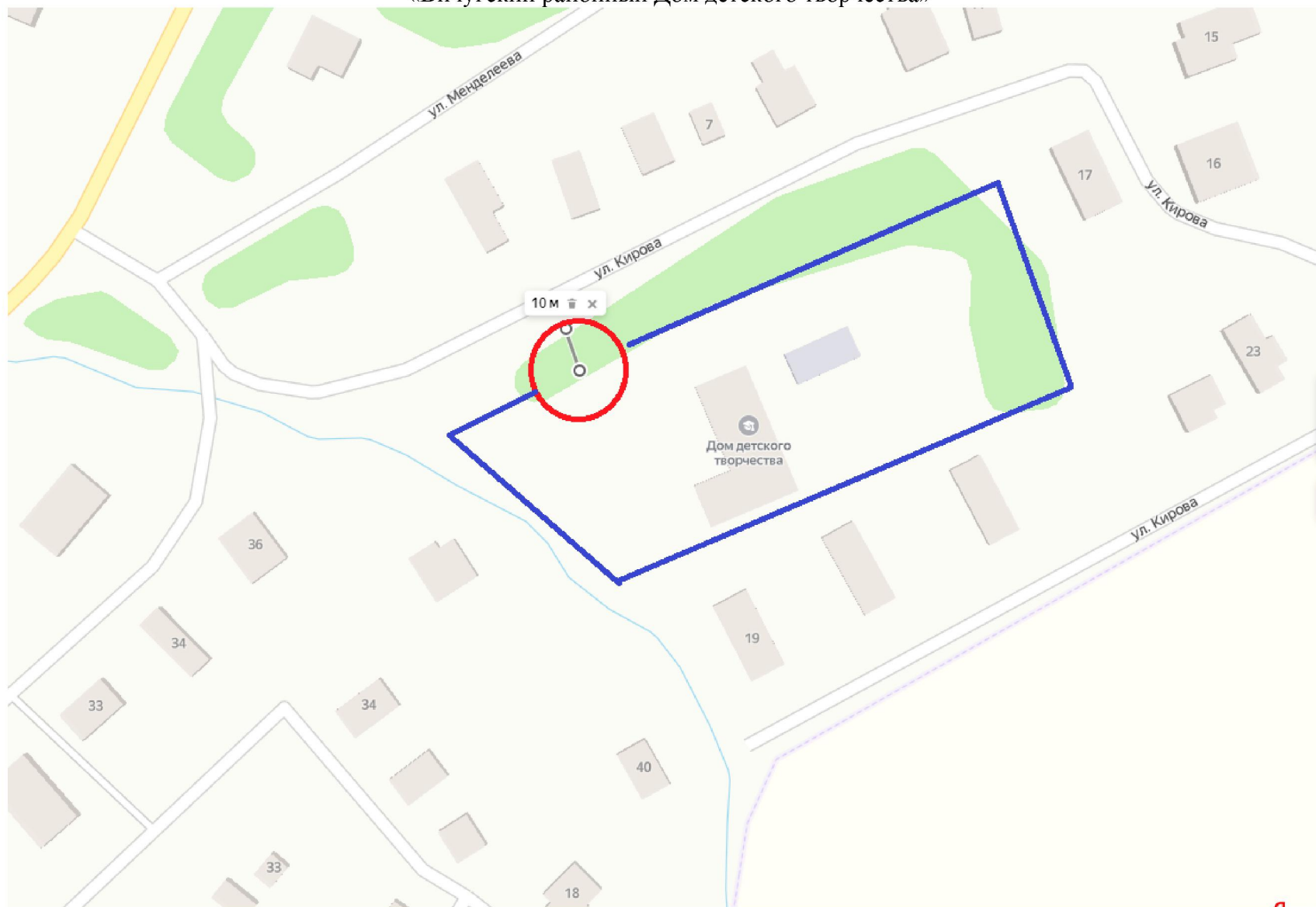


Схема границ прилегающей территории к Муниципальному бюджетному учреждению «Спортивный комплекс имени А.П. Тимофеева
Старовичугского городского поселения» Вичугского муниципального района Ивановской области

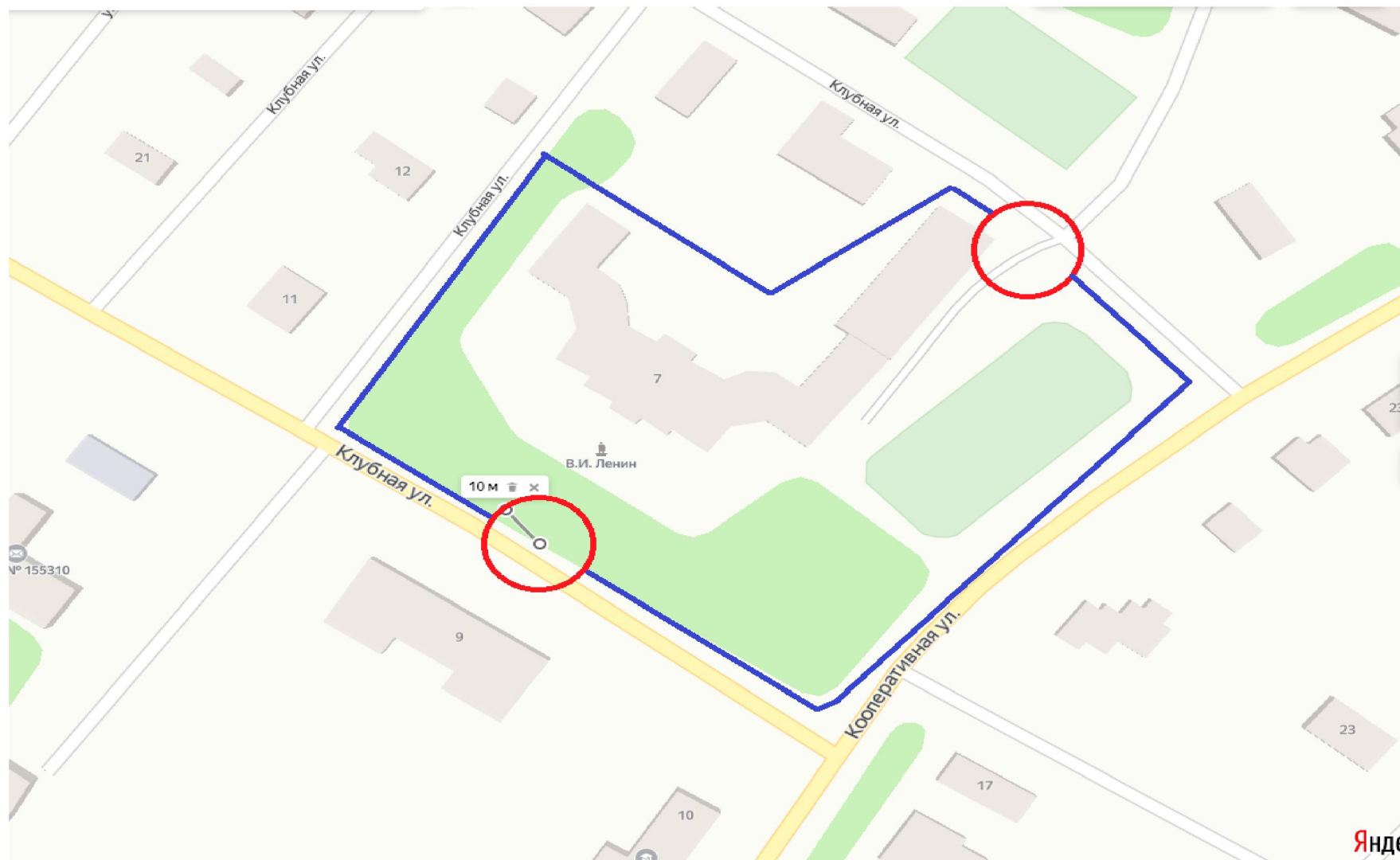


Схема границ прилегающей территории к Областному государственному казенному общеобразовательному учреждению
«Вичугская коррекционная школа-интернат №2»

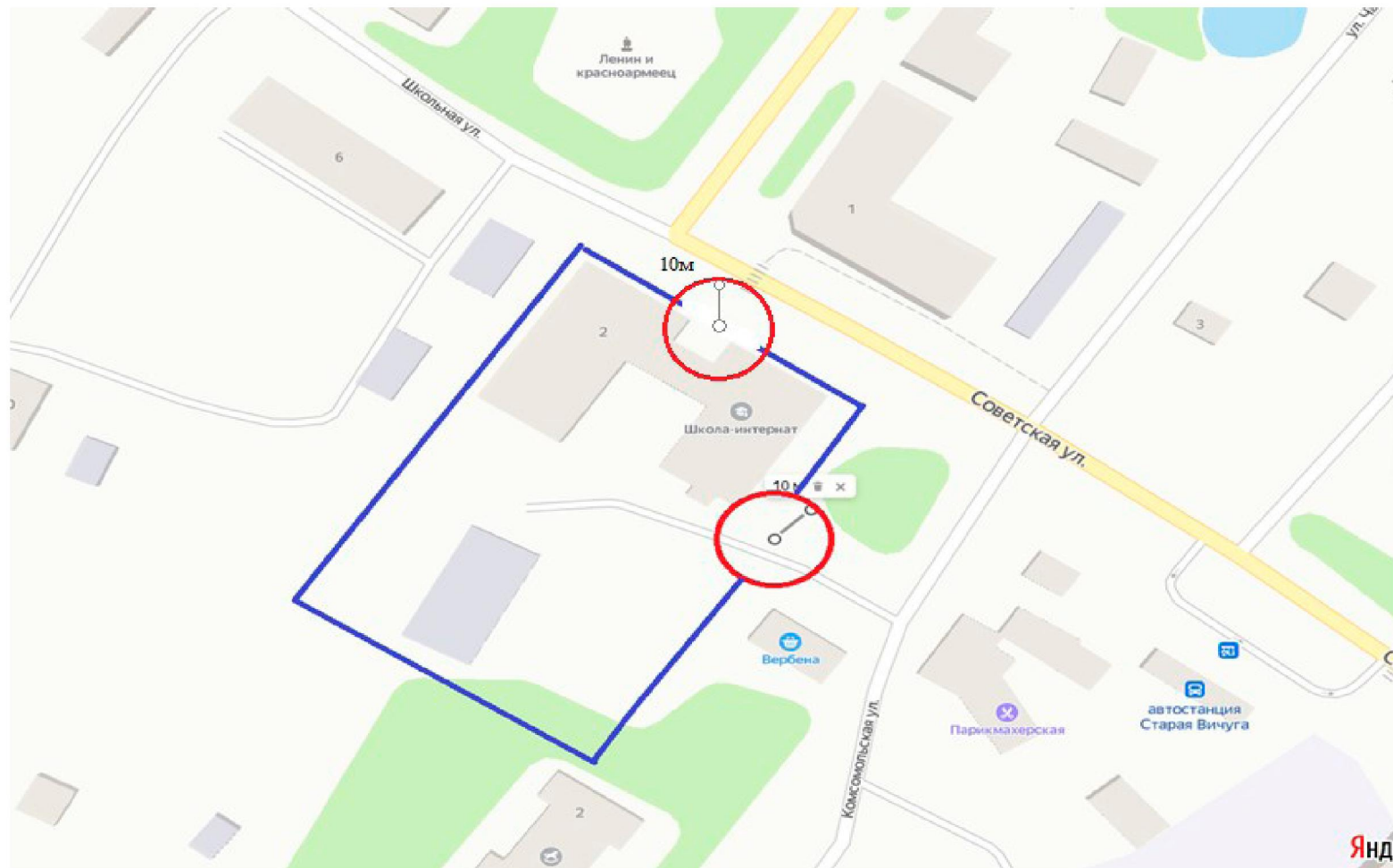


Схема границ прилегающей территории к Областному бюджетному учреждению здравоохранения
Вичугская центральная районная больница, поликлиника № 4

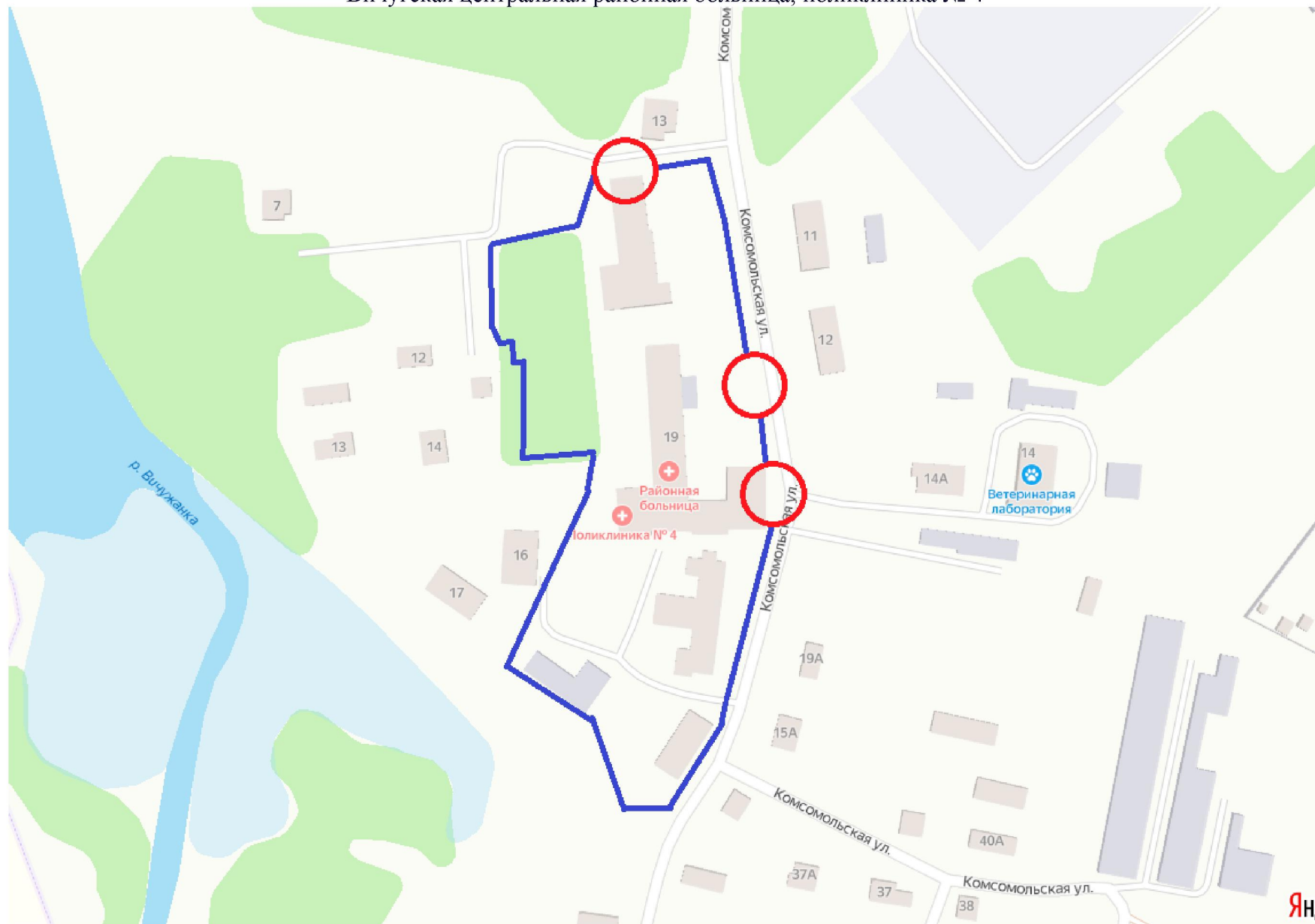


Схема границ прилегающей территории к Муниципальному бюджетному общеобразовательному учреждению
«Старовичугская средняя общеобразовательная школа им. Г.В.Писарева»



Схема границ прилегающей территории к
Муниципальному казенному дошкольному образовательному учреждению Детский Сад "Родничок"



Новописцовское городское поселение Вичугского муниципального района Ивановской области
Схема границ прилегающей территории к Муниципальному казенному общеобразовательному учреждению
«Новописцовская средняя общеобразовательная школа»

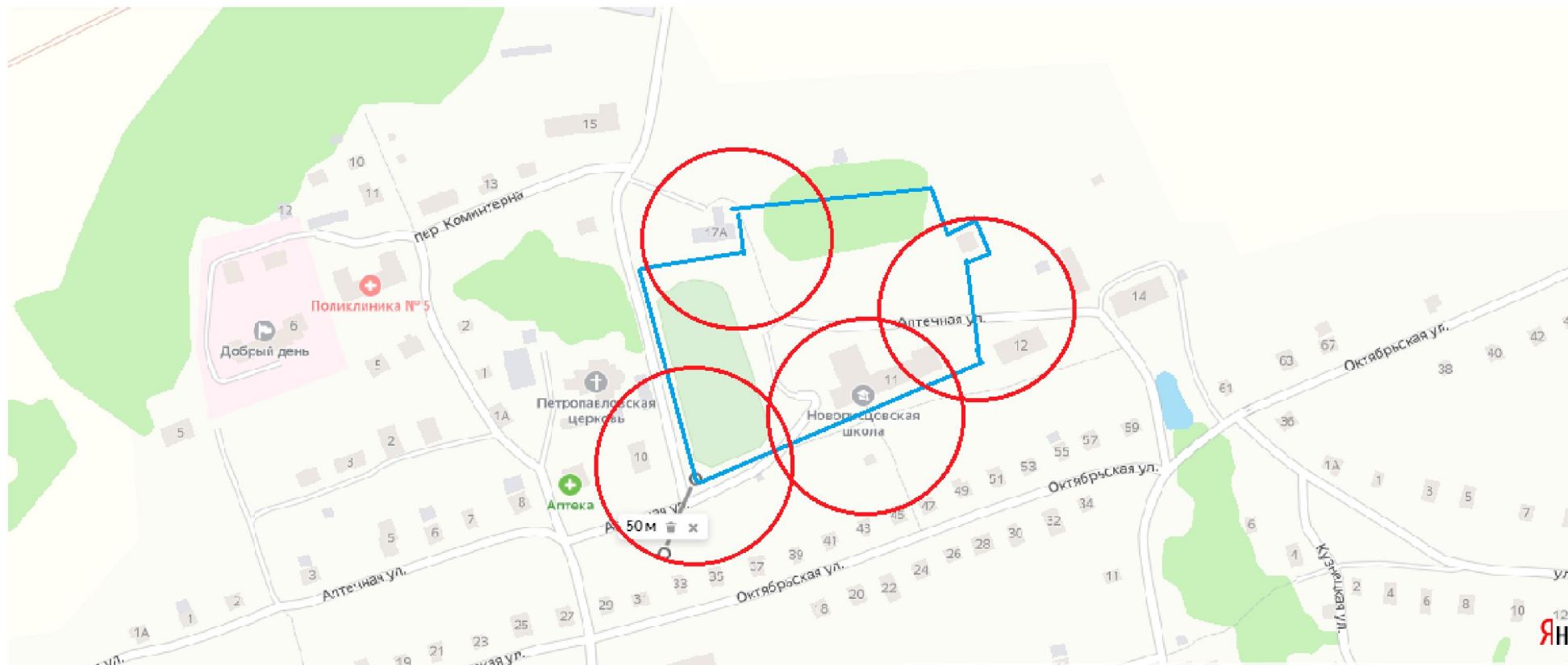


Схема границ прилегающей территории к Областному бюджетному учреждению здравоохранения
Вичугская центральная районная больница, поликлиника № 5

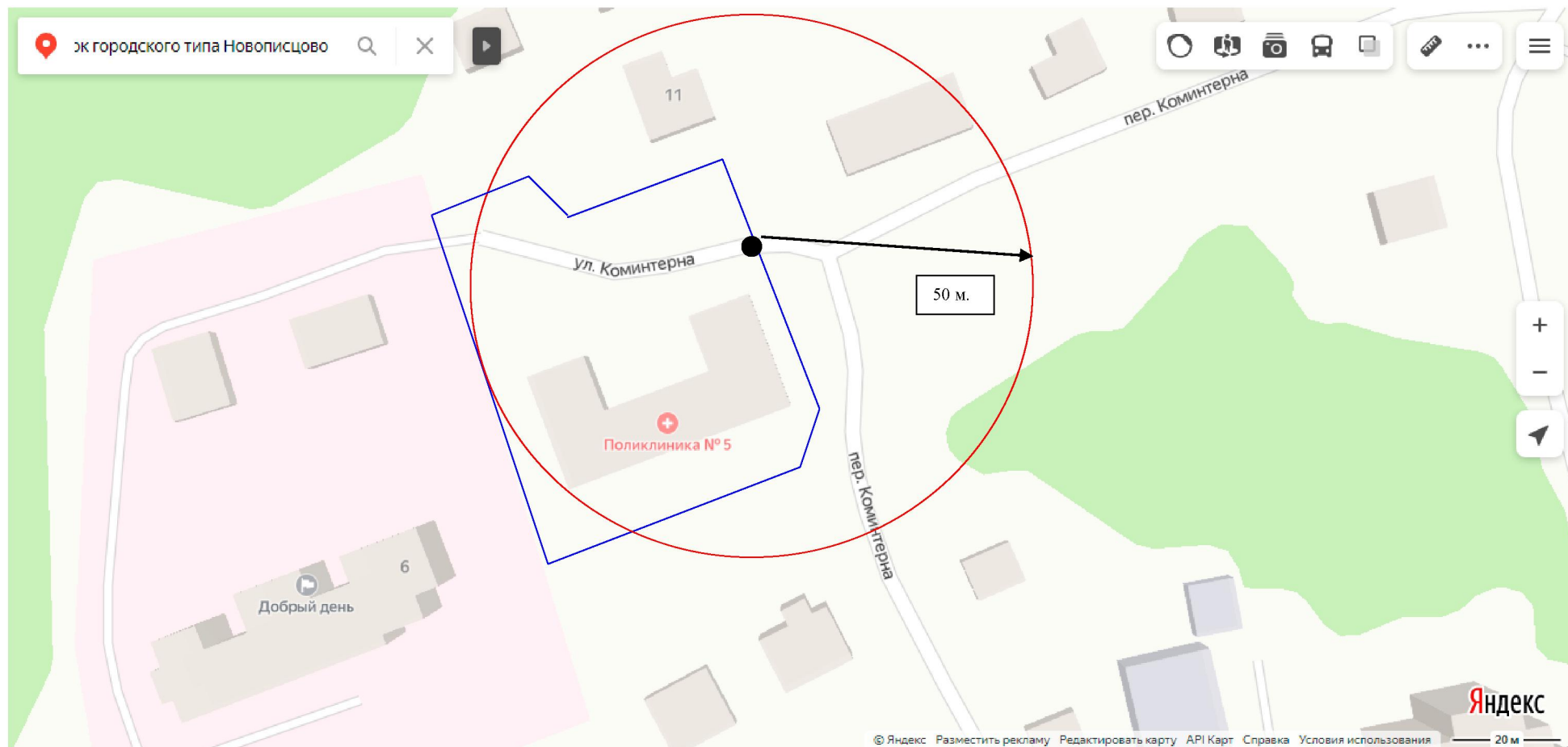


Схема границ прилегающей территории к медицинской организации ООО «Добрый день»

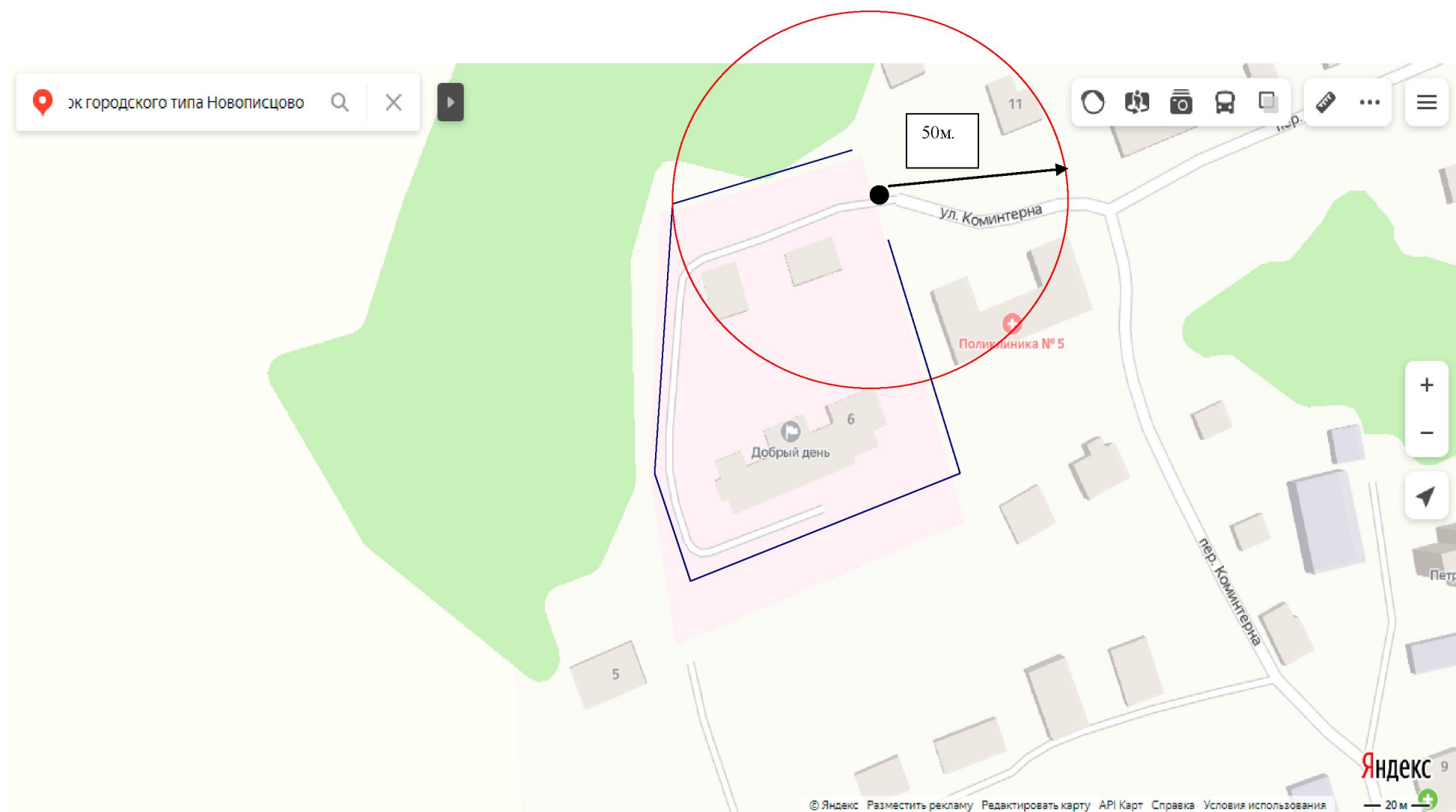


Схема границ прилегающей территории к муниципальному казенному дошкольному образовательному учреждению
детский сад «Светлячок»

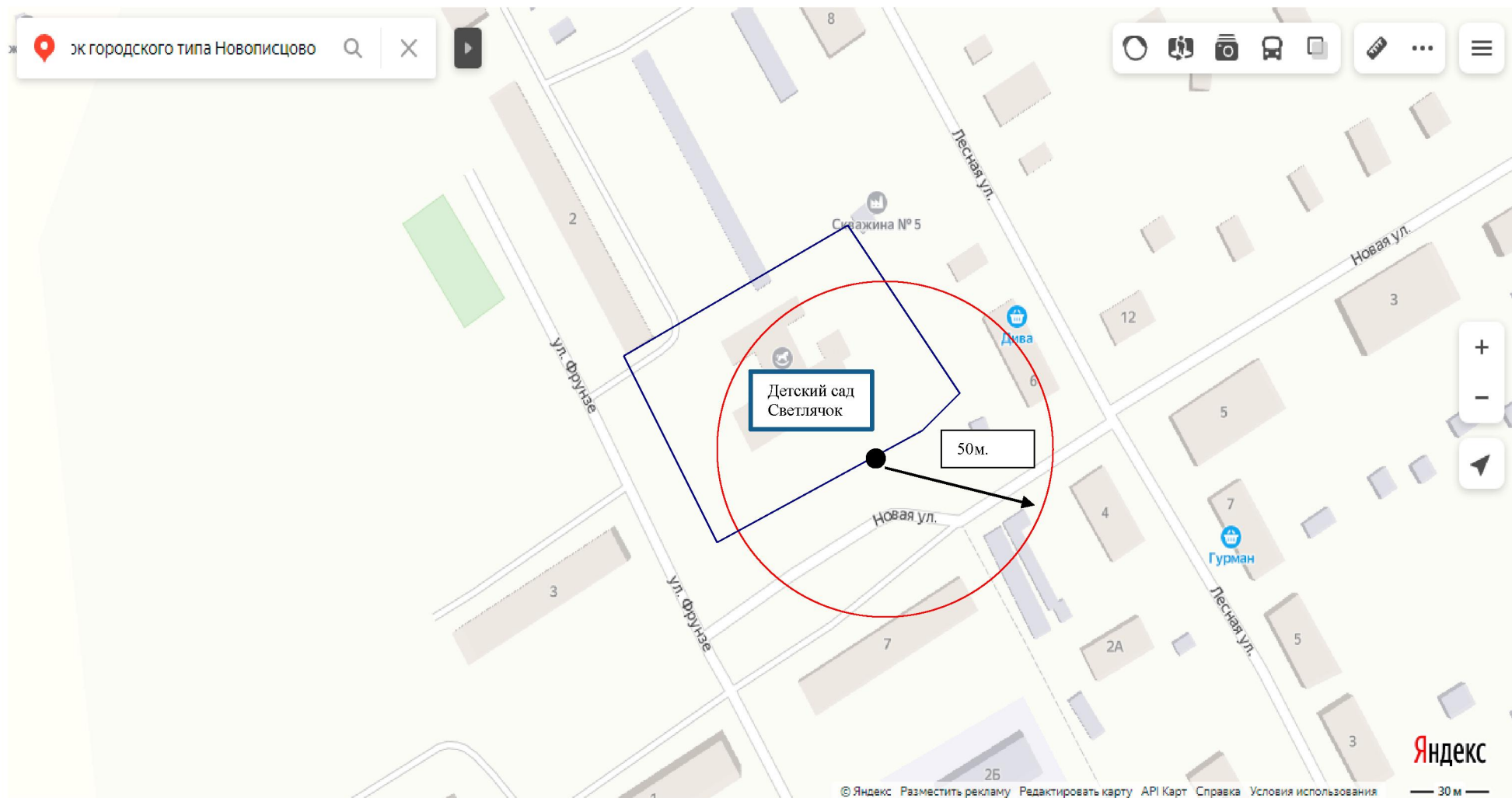
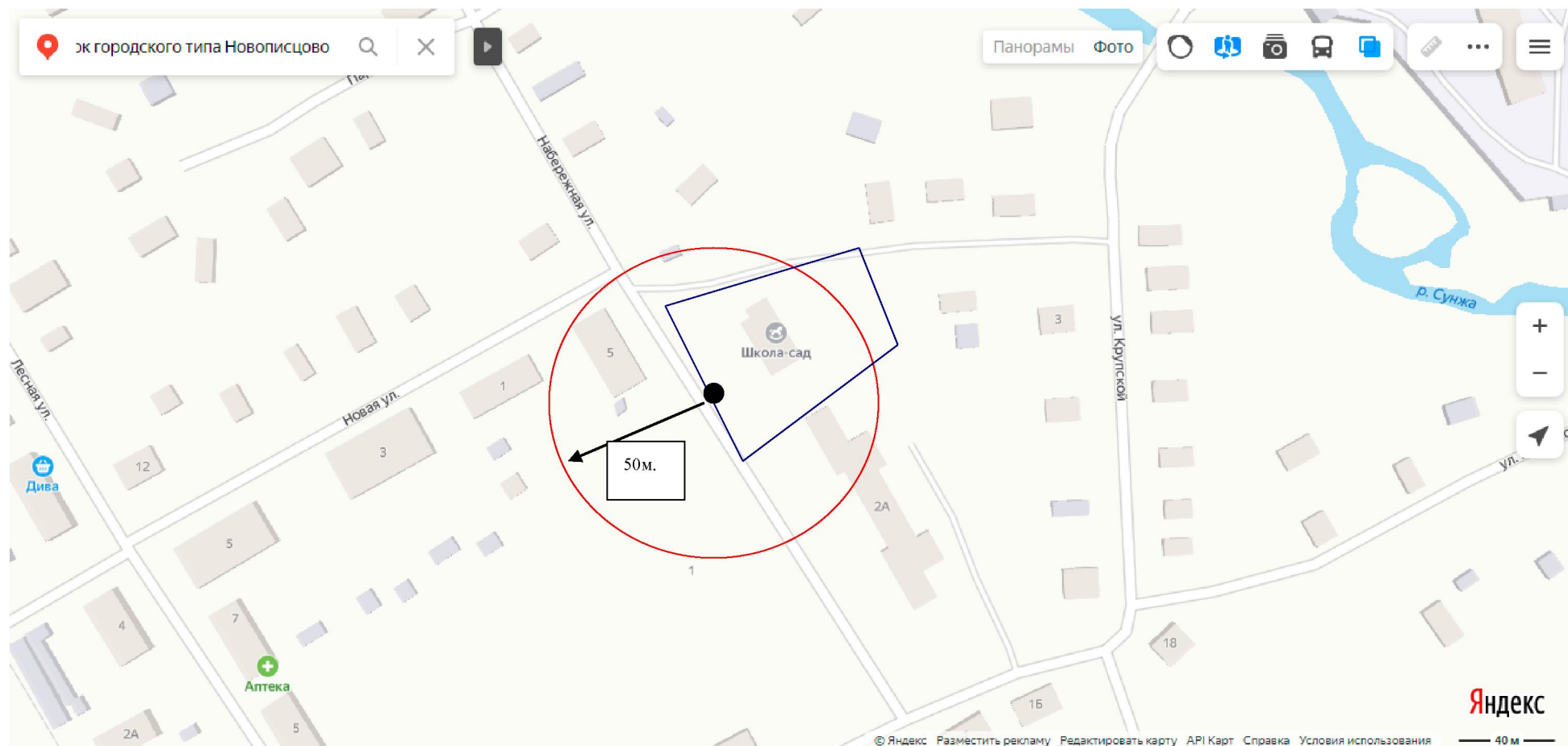


Схема границ прилегающей территории к Муниципальному бюджетному учреждению дополнительного образования
«Вичугская районная детская школа искусств»



Каменское городское поселение Вичугского муниципального района Ивановской области
Схема границ прилегающей территории к муниципальному казенному дошкольному образовательному учреждению
детский сад «Колокольчик»

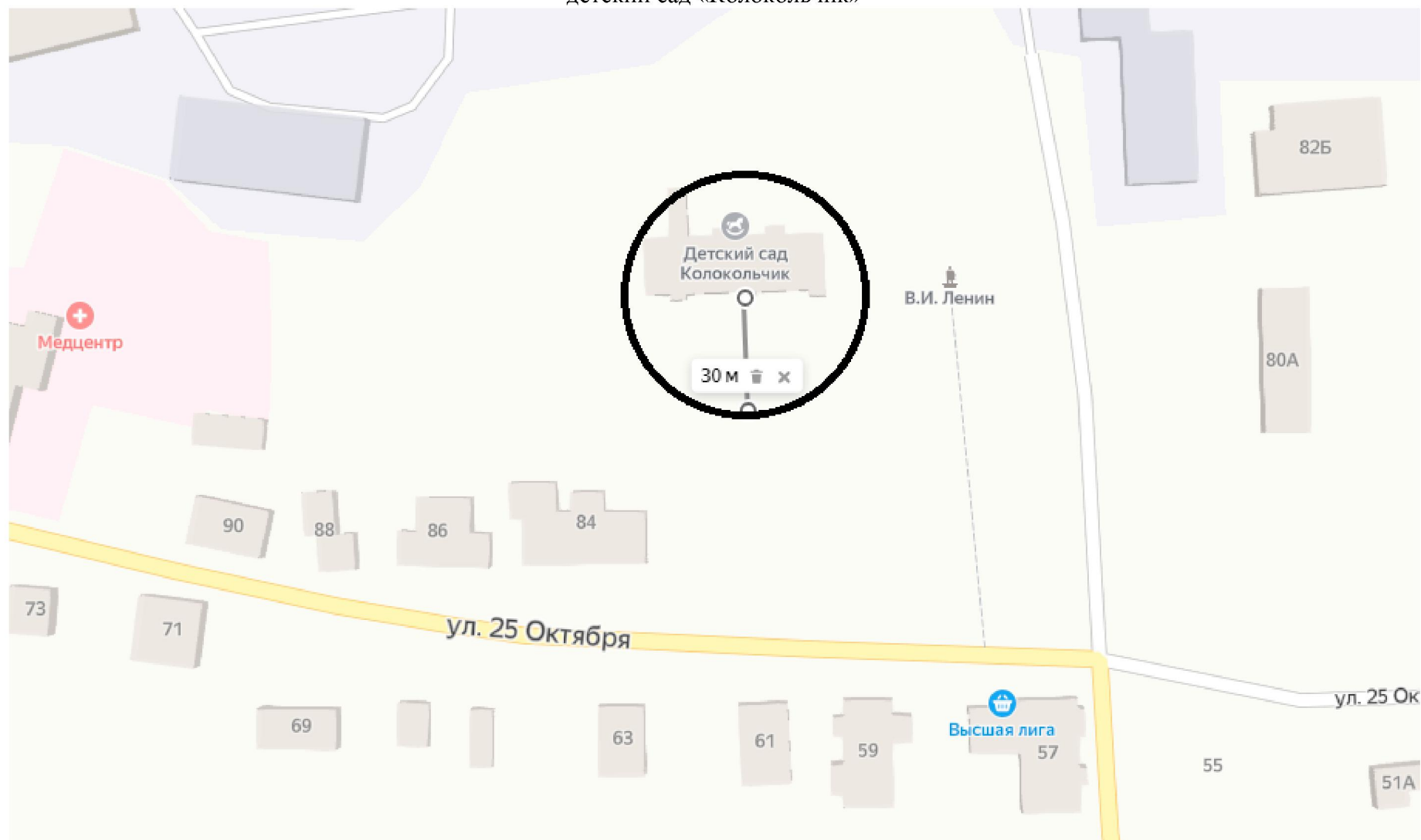


Схема границ прилегающей территории к муниципальному казенному дошкольному образовательному учреждению
детский сад «Теремок»



Схема границ прилегающей территории к муниципальному бюджетному общеобразовательному учреждению
«Каменская средняя общеобразовательная школа»

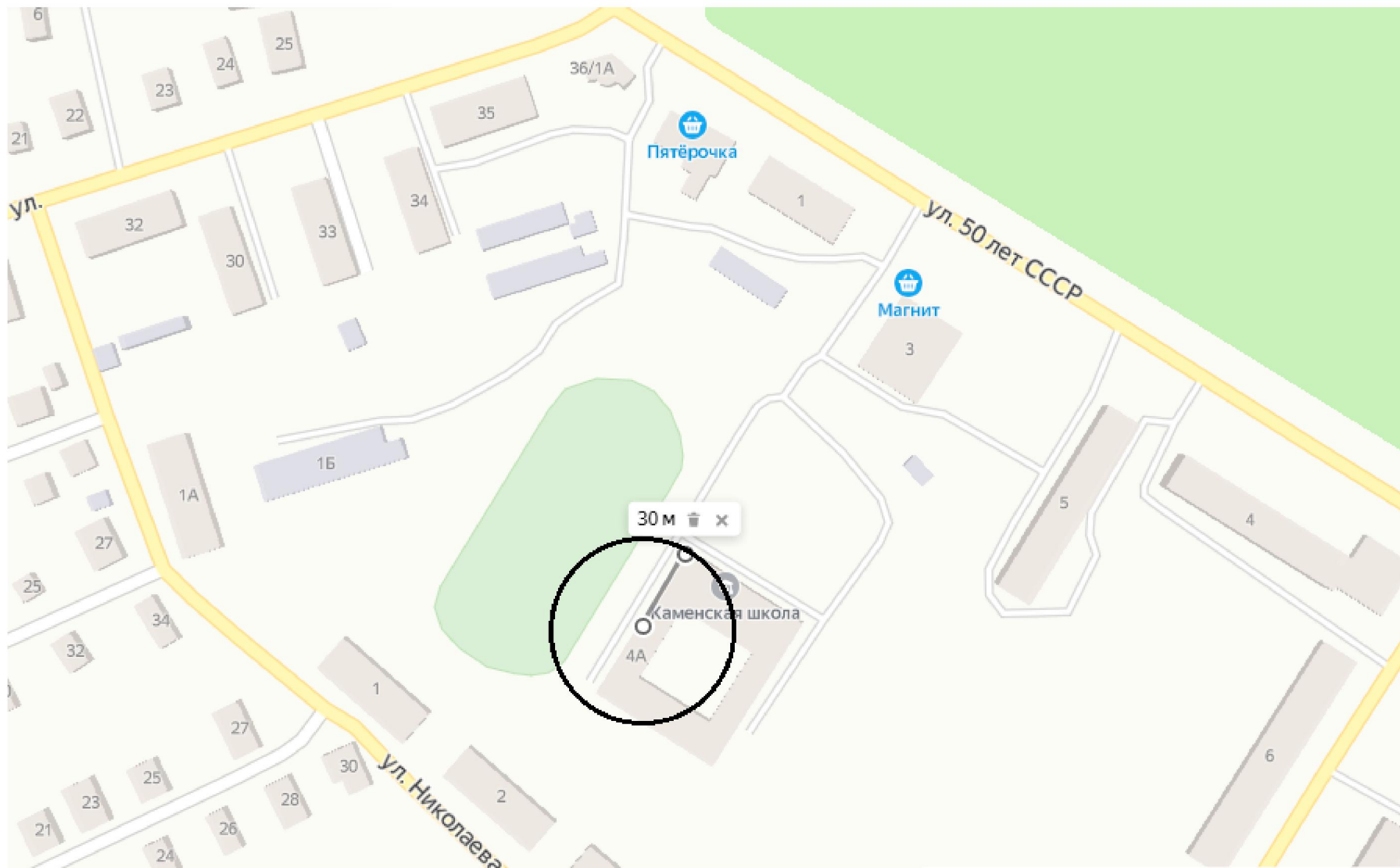


Схема границ прилегающей территории к Областному бюджетному учреждению здравоохранения
Вичугская центральная районная больница, поликлиника № 6

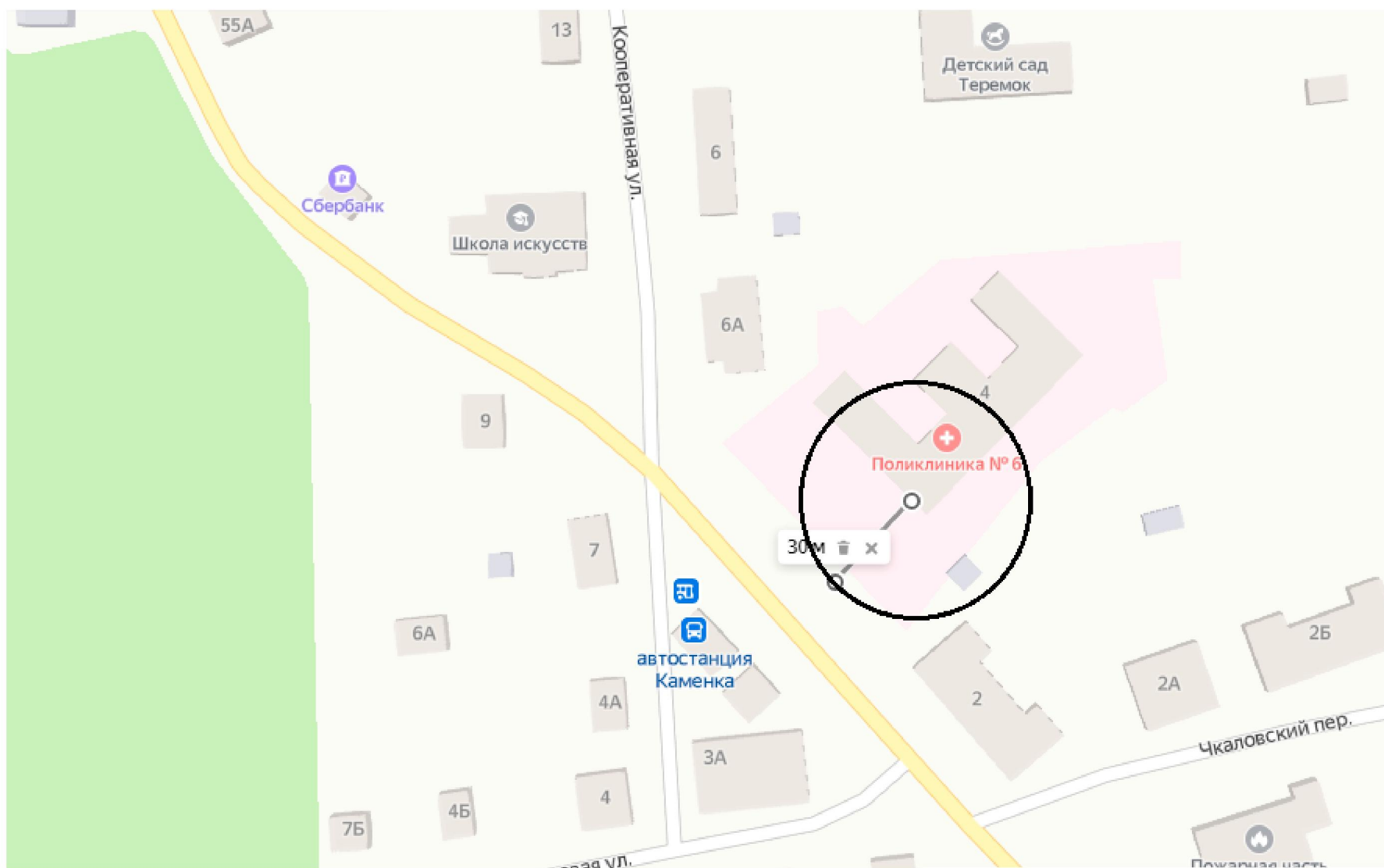
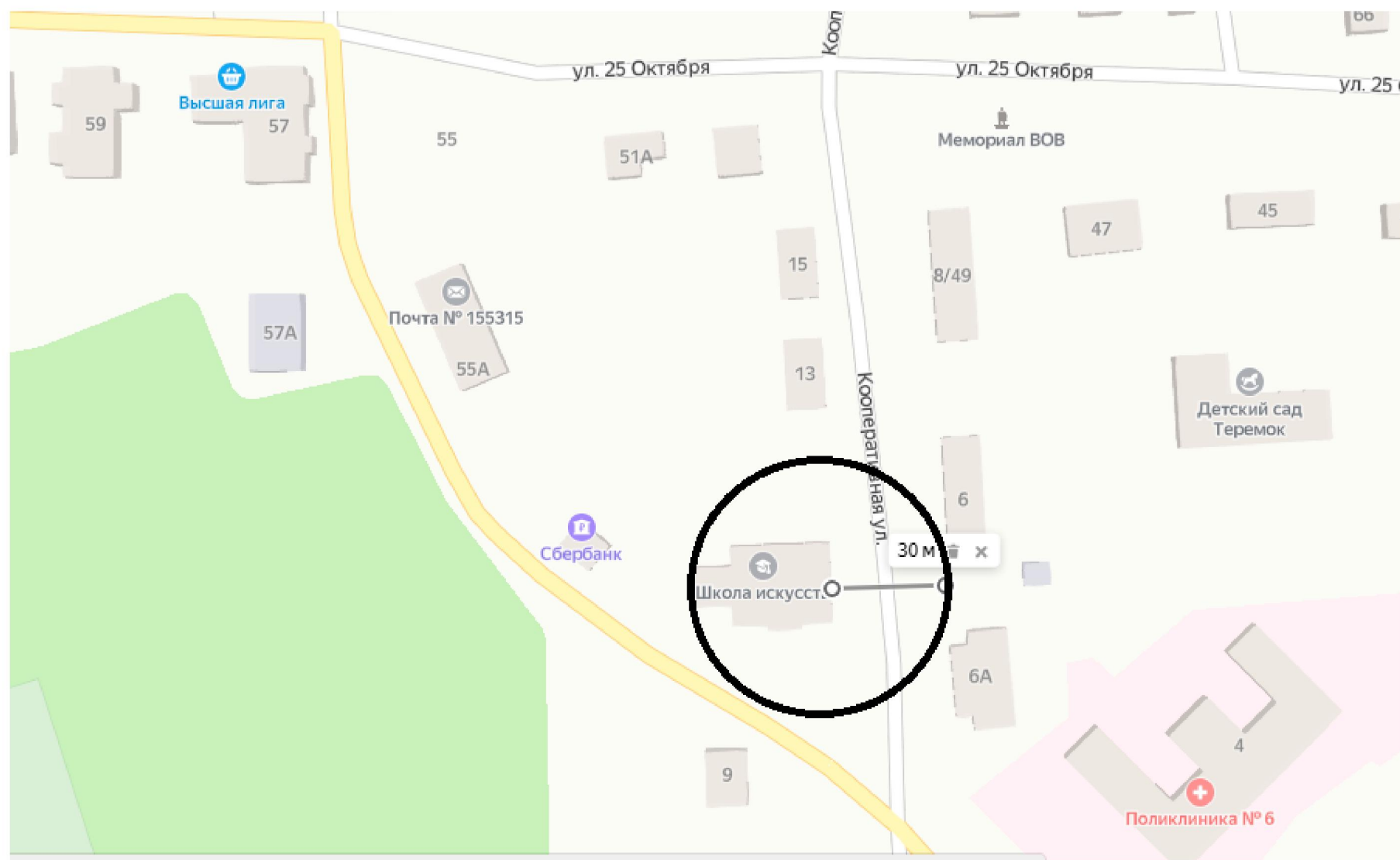


Схема границ прилегающей территории к Муниципальному бюджетному учреждению дополнительного образования
«Вичугская районная детская школа искусств»



Октябрьское сельское поселение Вичугского муниципального района Ивановской области
Схема границ прилегающей территории к Областному бюджетному учреждению здравоохранения
Вичугская центральная районная больница, Фельдшерский здравпункт д.Гаврилково

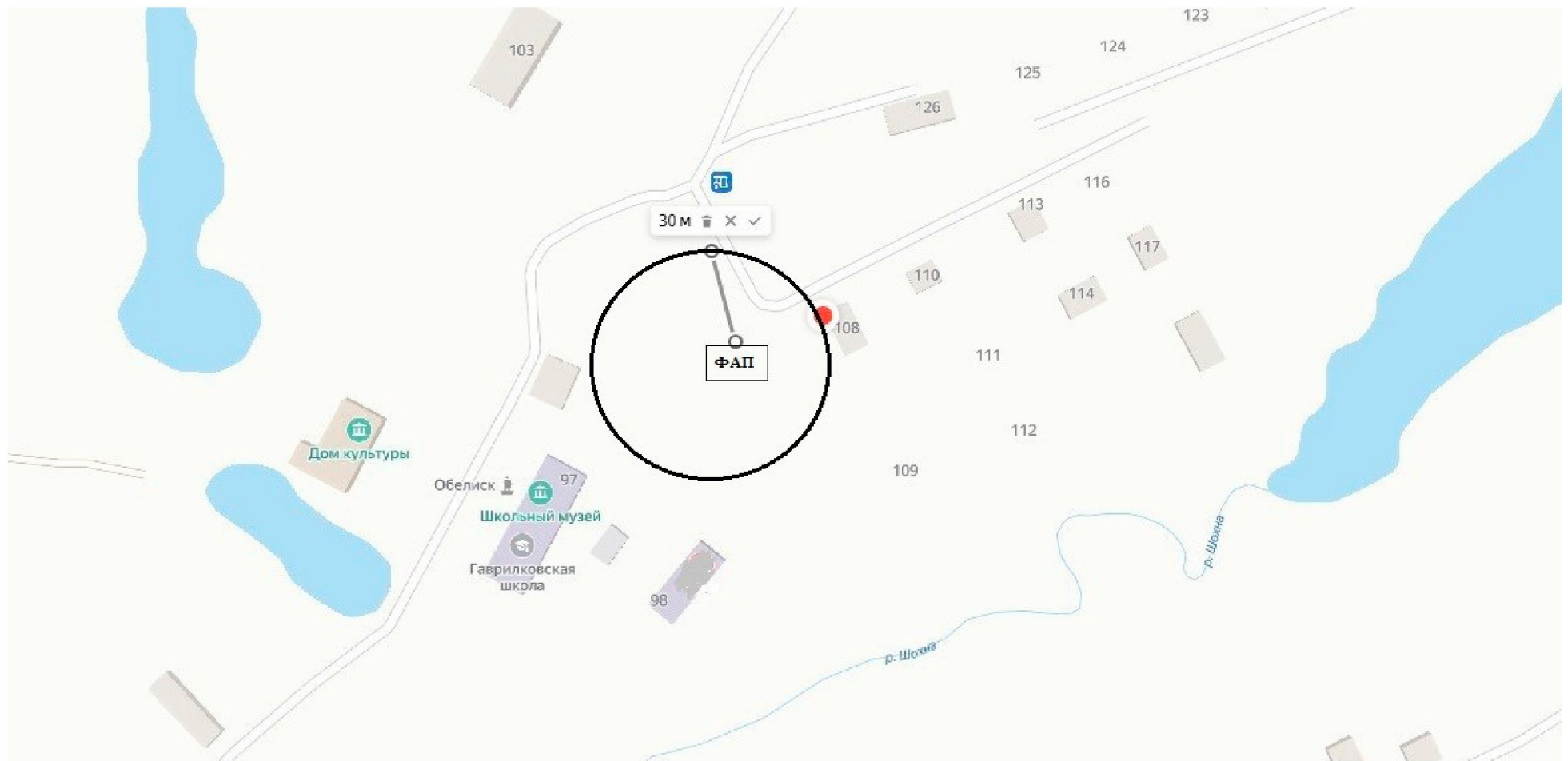


Схема границ прилегающей территории к Муниципальному казенному общеобразовательному учреждению
«Гаврилковская основная общеобразовательная школа»

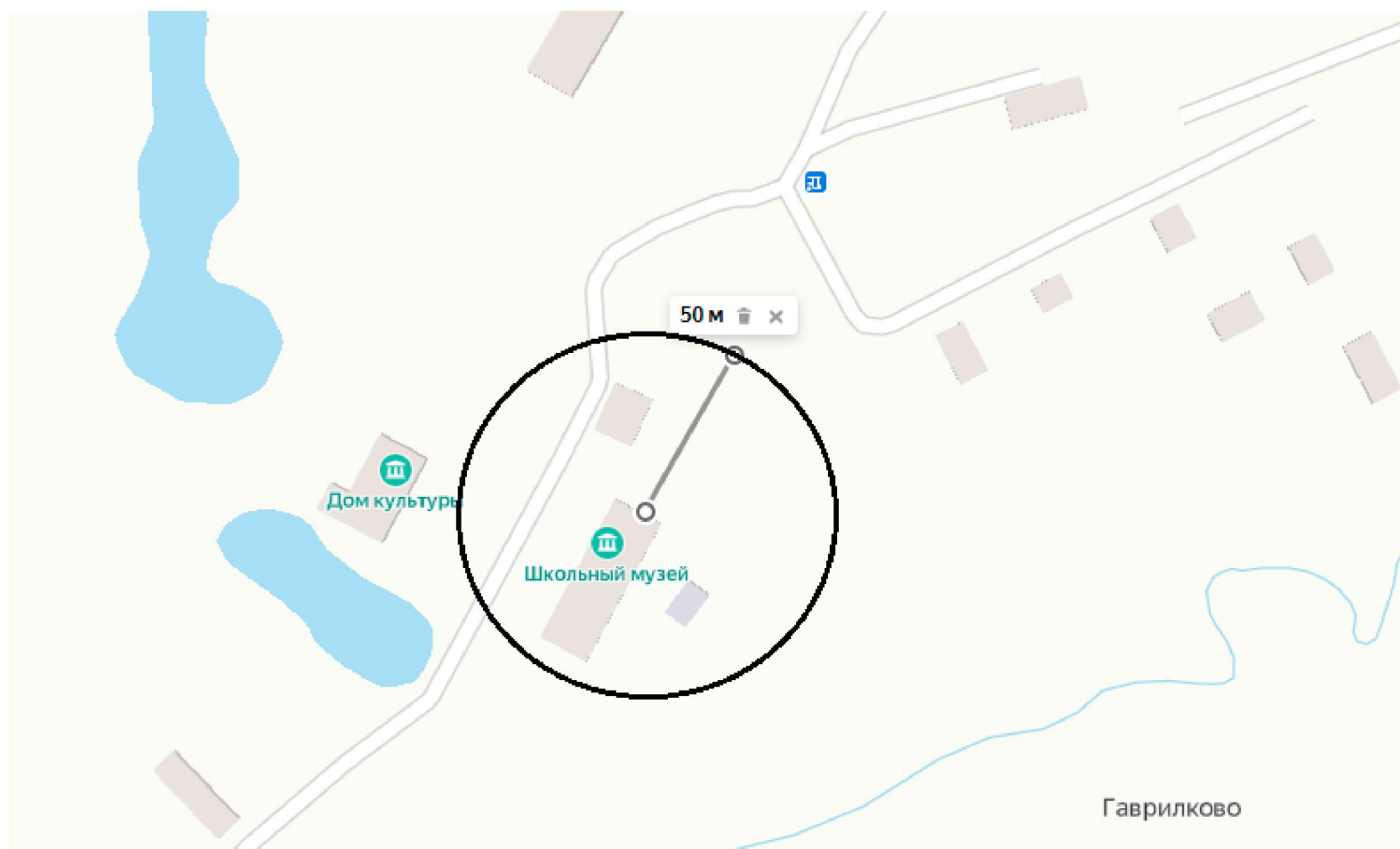


Схема границ прилегающей территории к Муниципальному казенному общеобразовательному учреждению
«Золотилловская средняя общеобразовательная школа» и Областному бюджетному учреждению здравоохранения
Вичугская центральная районная больница, Фельдшерский здравпункт с. Золотилово

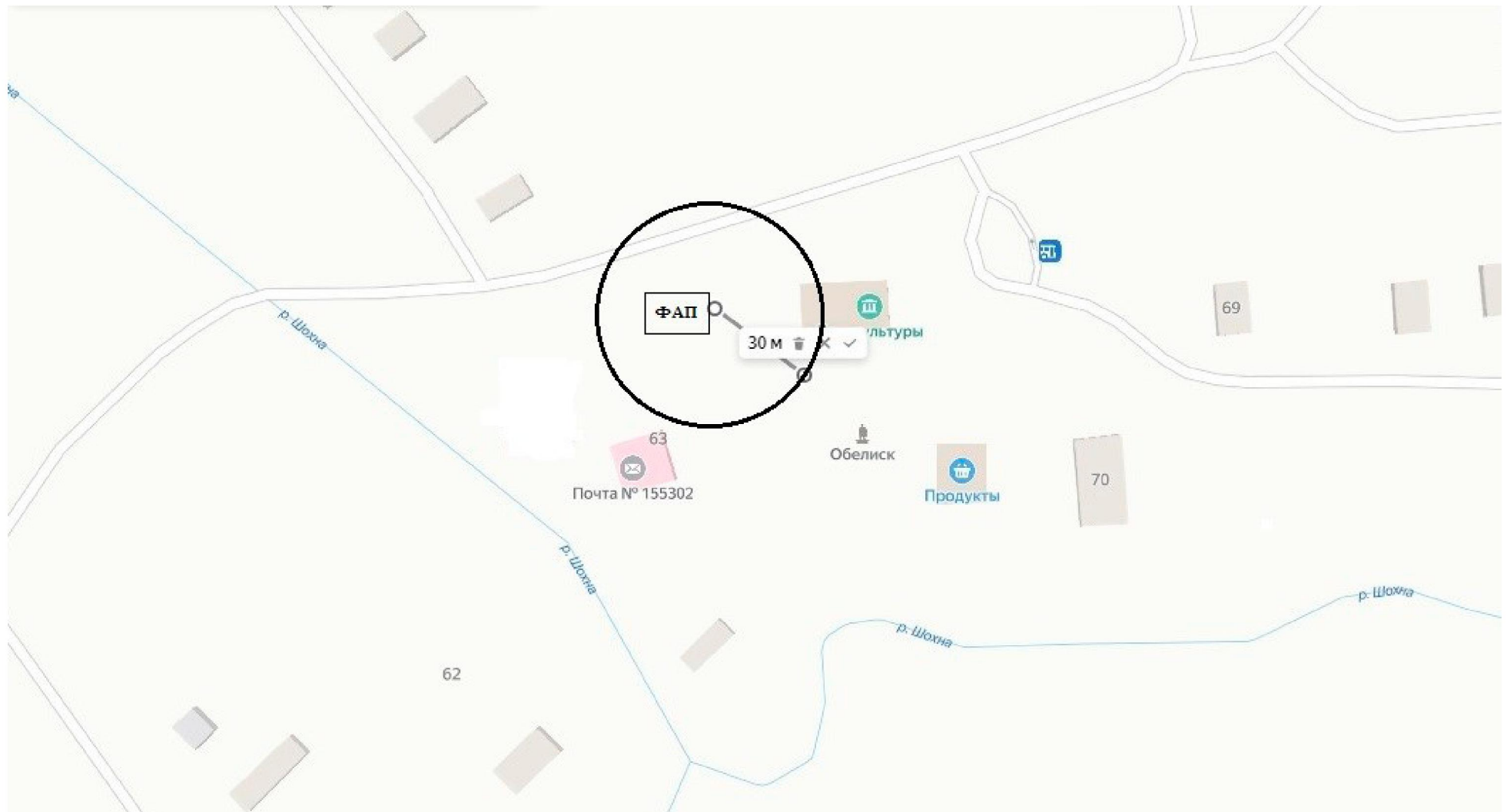


Схема границ прилегающей территории к муниципальному казенному дошкольному образовательному учреждению детский сад «Улыбка»
с.Красный Октябрь

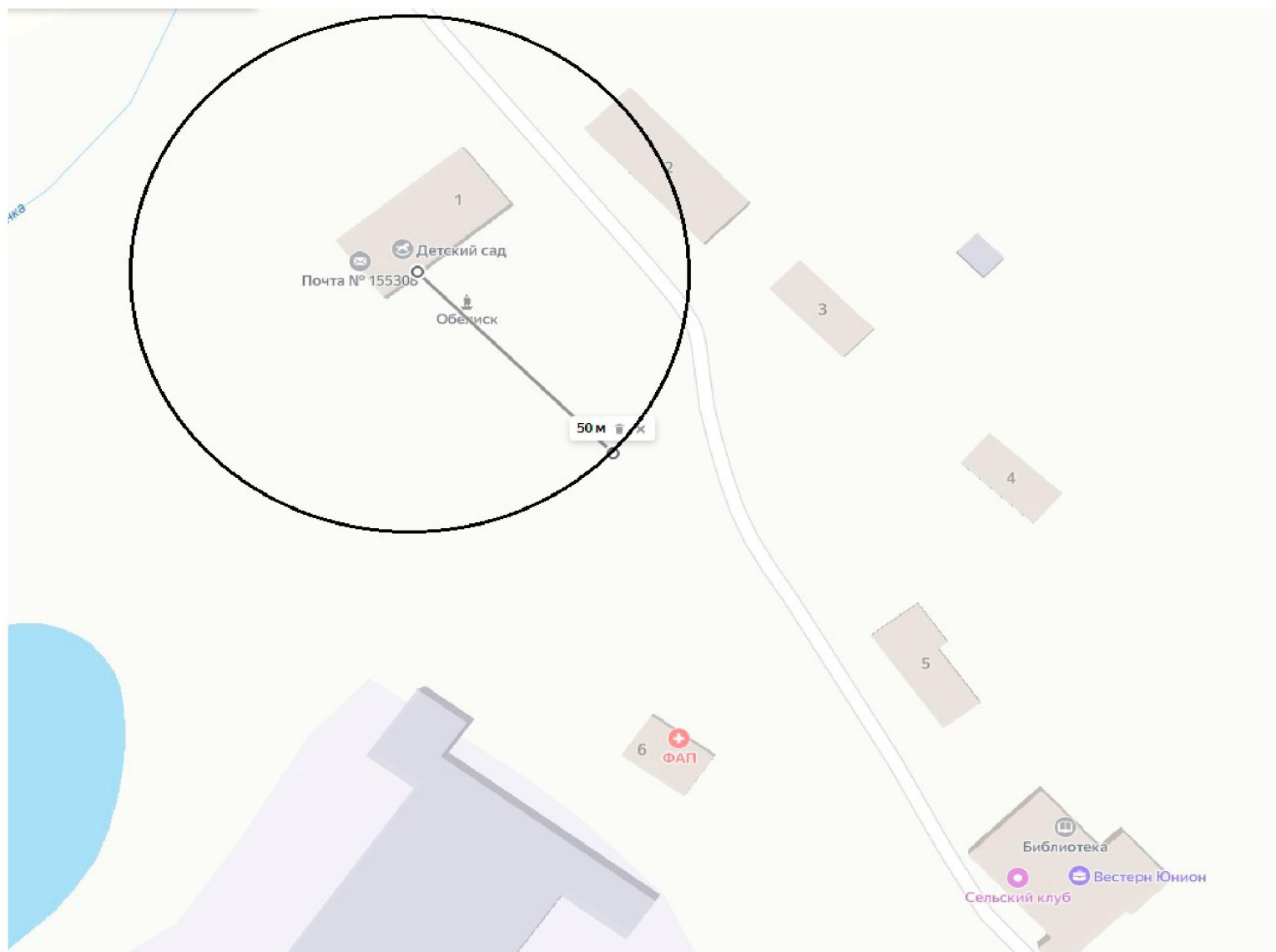


Схема границ прилегающей территории к Областному бюджетному учреждению здравоохранения
Вичугская центральная районная больница, Фельдшерско-акушерский пункт, с.Красный Октябрь

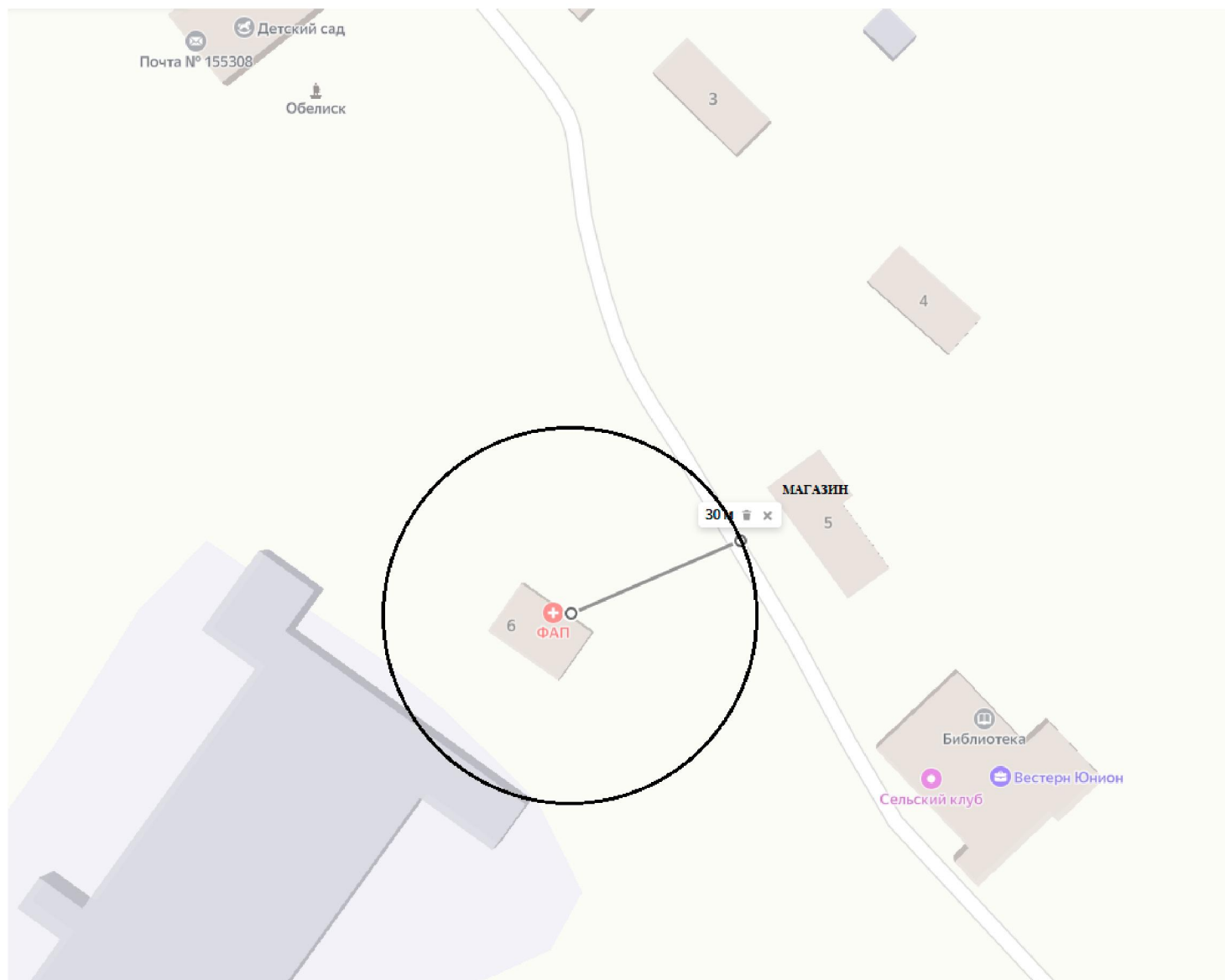


Схема границ прилегающей территории к муниципальному казенному общеобразовательному учреждению
«Старогольчихинская основная общеобразовательная школа»

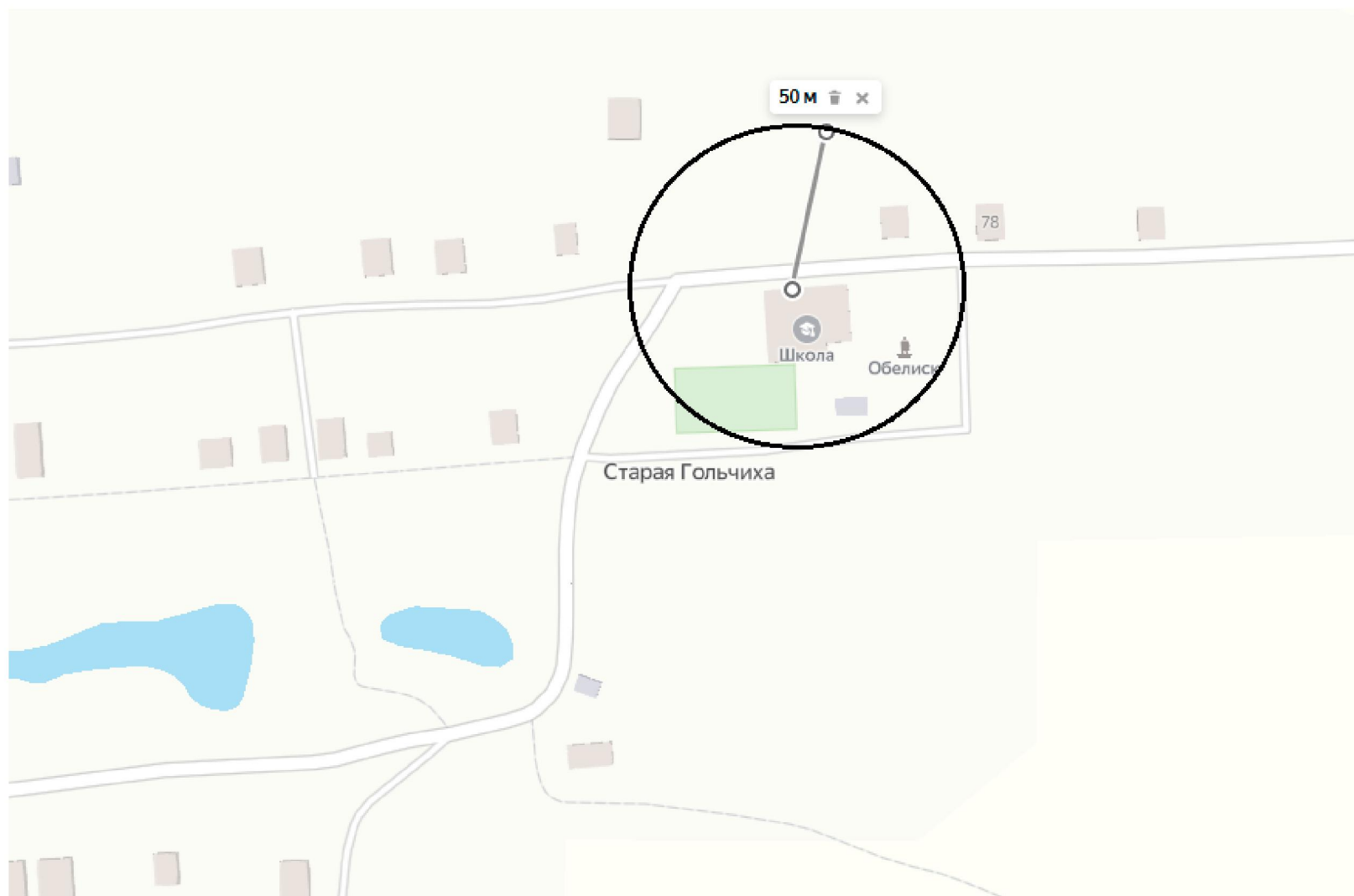


Схема границ прилегающей территории к муниципальному казенному дошкольному образовательному учреждению детский сад «Колосок»
д. Ломы Большие

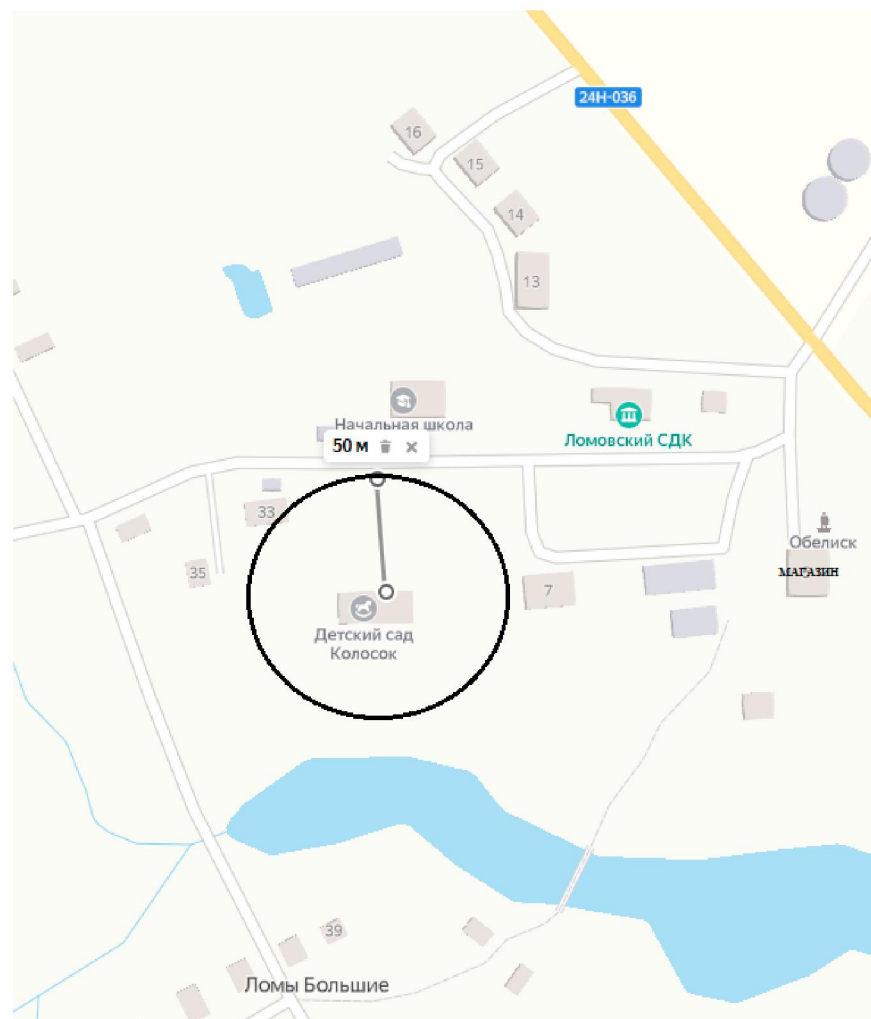
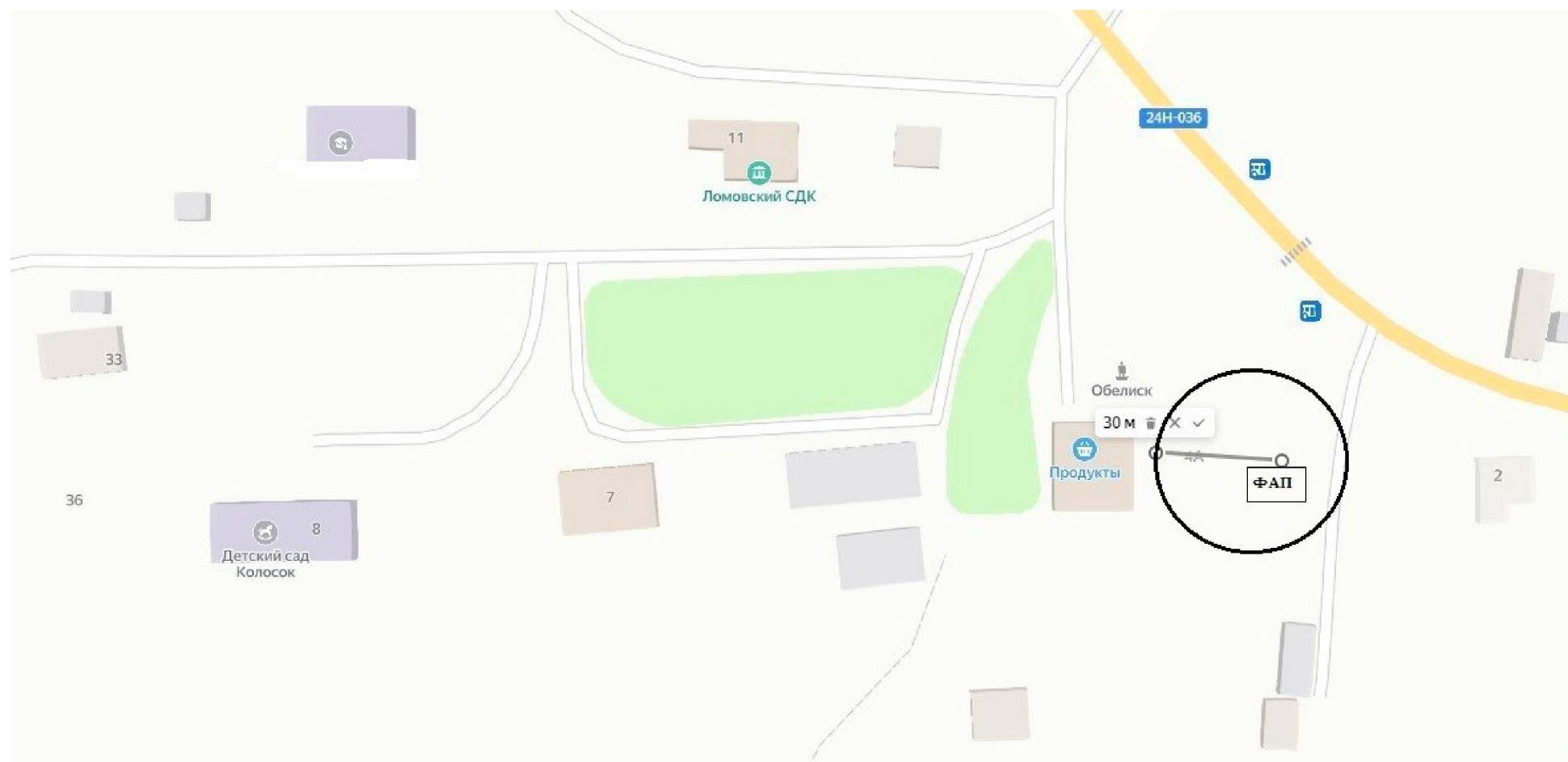


Схема границ прилегающей территории к Областному бюджетному учреждению здравоохранения
Вичугская центральная районная больница, Фельдшерский здравпункт д.Ломы Большие



Сошниковское сельское поселение Вичугского муниципального района Ивановской области
Схема границ прилегающей территории к муниципальному казенному общеобразовательному учреждению
«Сошниковская основная общеобразовательная школа»

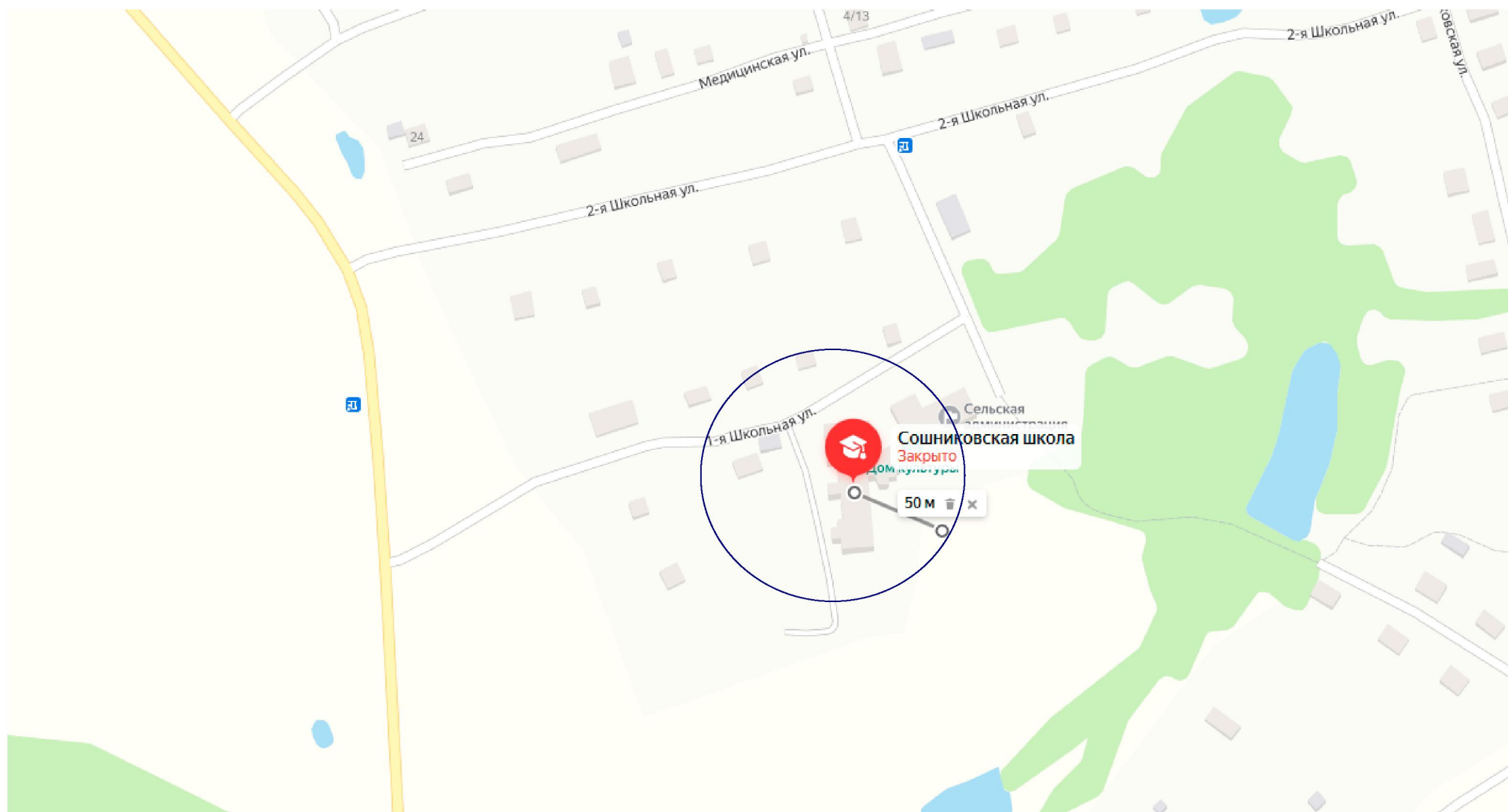


Схема границ прилегающей территории к Областному бюджетному учреждению здравоохранения
Вичугская центральная районная больница, Фельдшерский здравпункт д.Сошники

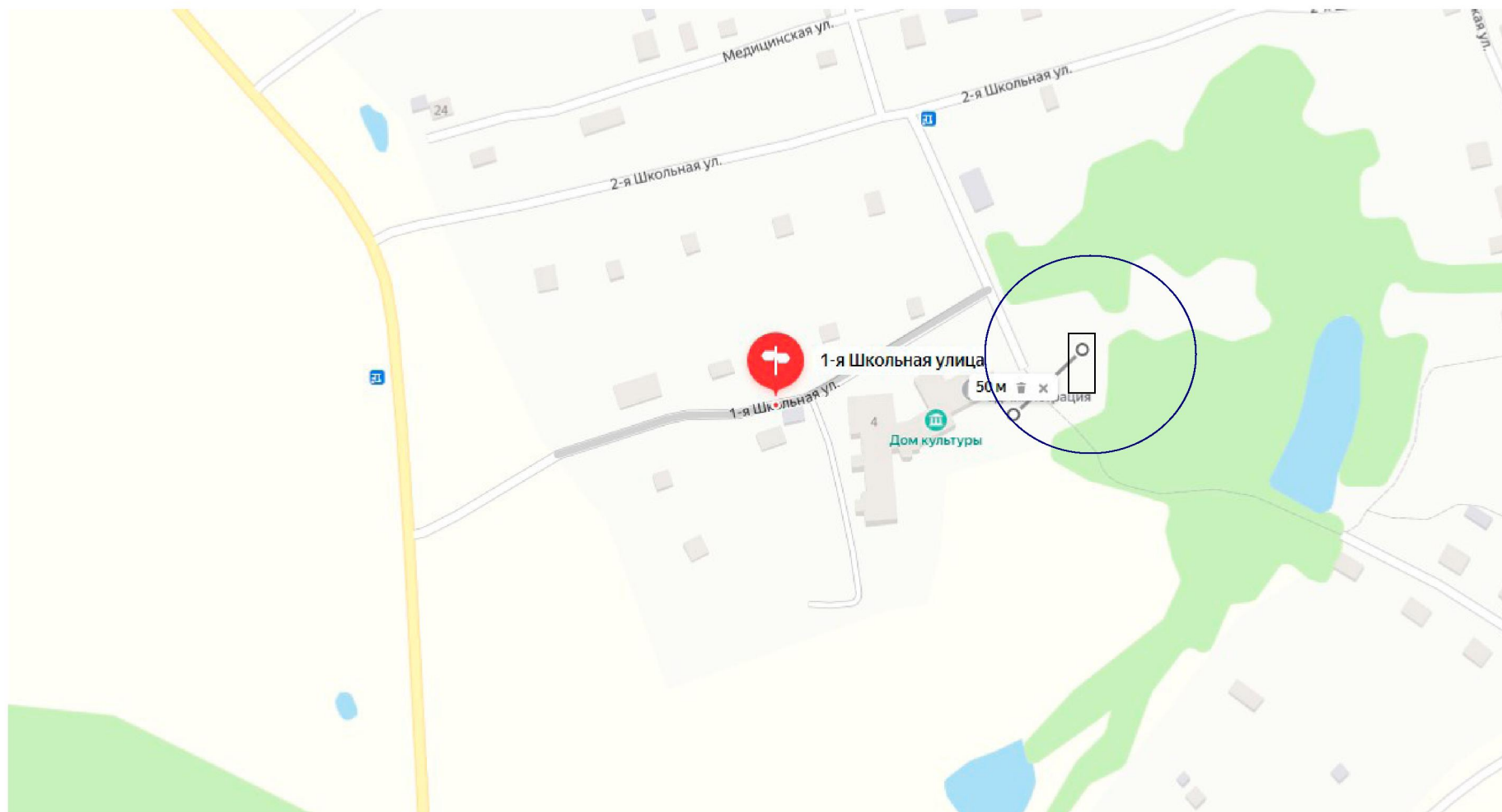


Схема границ прилегающей территории к Областному бюджетному учреждению здравоохранения
Вичугская центральная районная больница, Фельдшерско-акушерский пункт д. Федяево

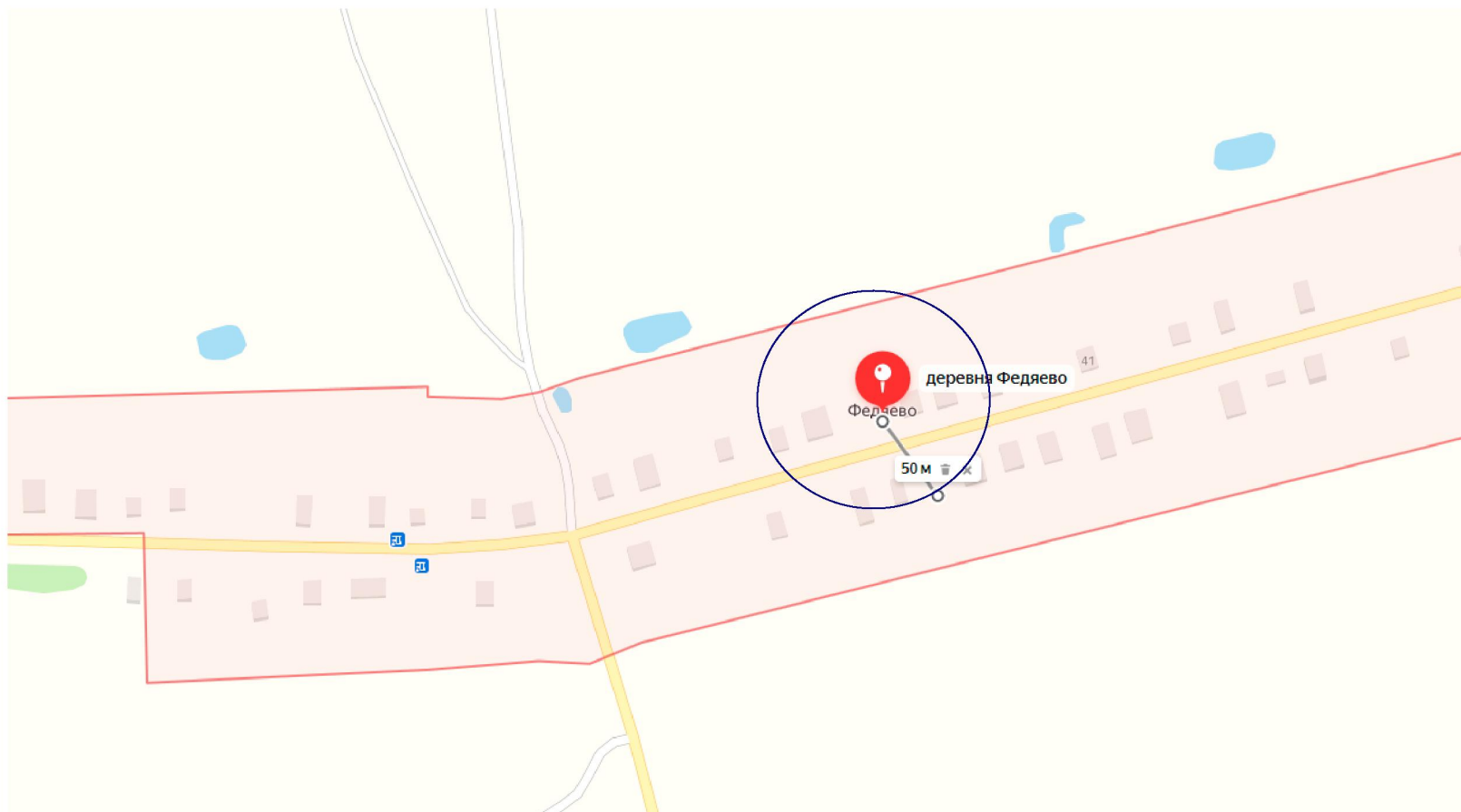


Схема границ прилегающей территории к Областному бюджетному учреждению здравоохранения
Вичугская центральная районная больница, фельдшерско-акушерский пункт с.Семеновское

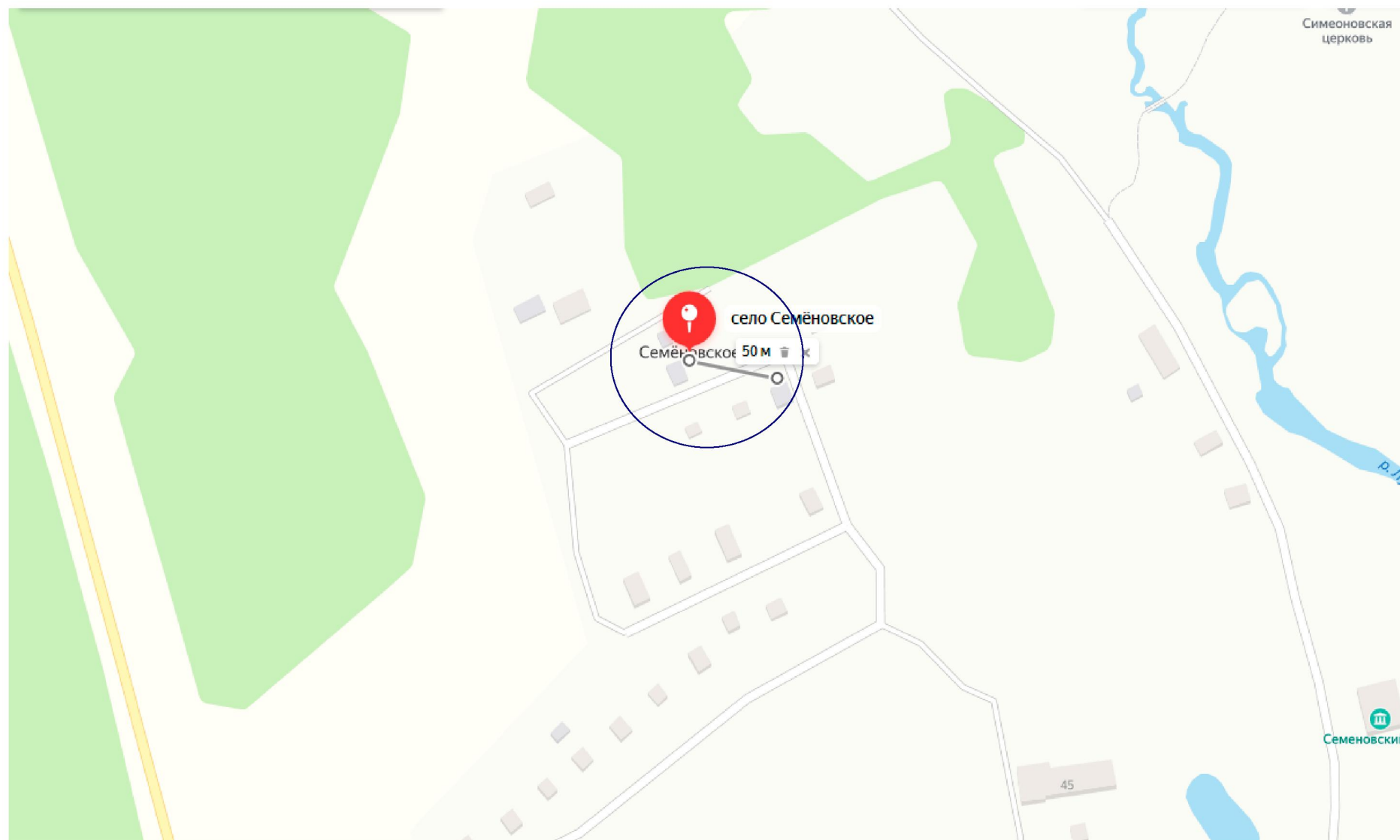
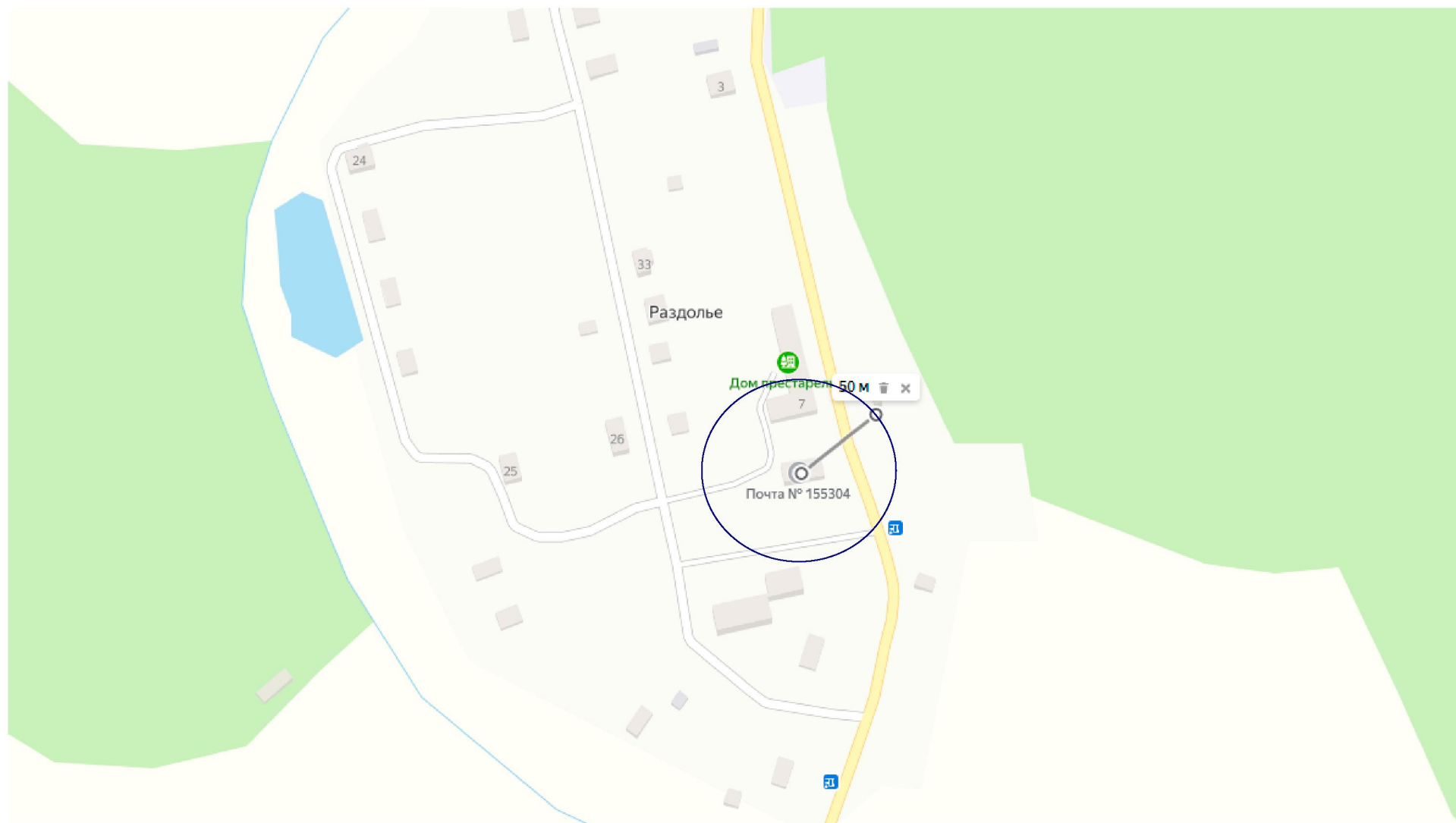


Схема границ прилегающей территории к Областному бюджетному учреждению здравоохранения
Вичугская центральная районная больница, Фельдшерский здравпункт с.Раздолье



Сунженское сельское поселение Вичугского муниципального района Ивановской области
Схема границ прилегающей территории к Областному бюджетному учреждению здравоохранения
Вичугская центральная районная больница, Фельдшерский здравпункт д.Косачево

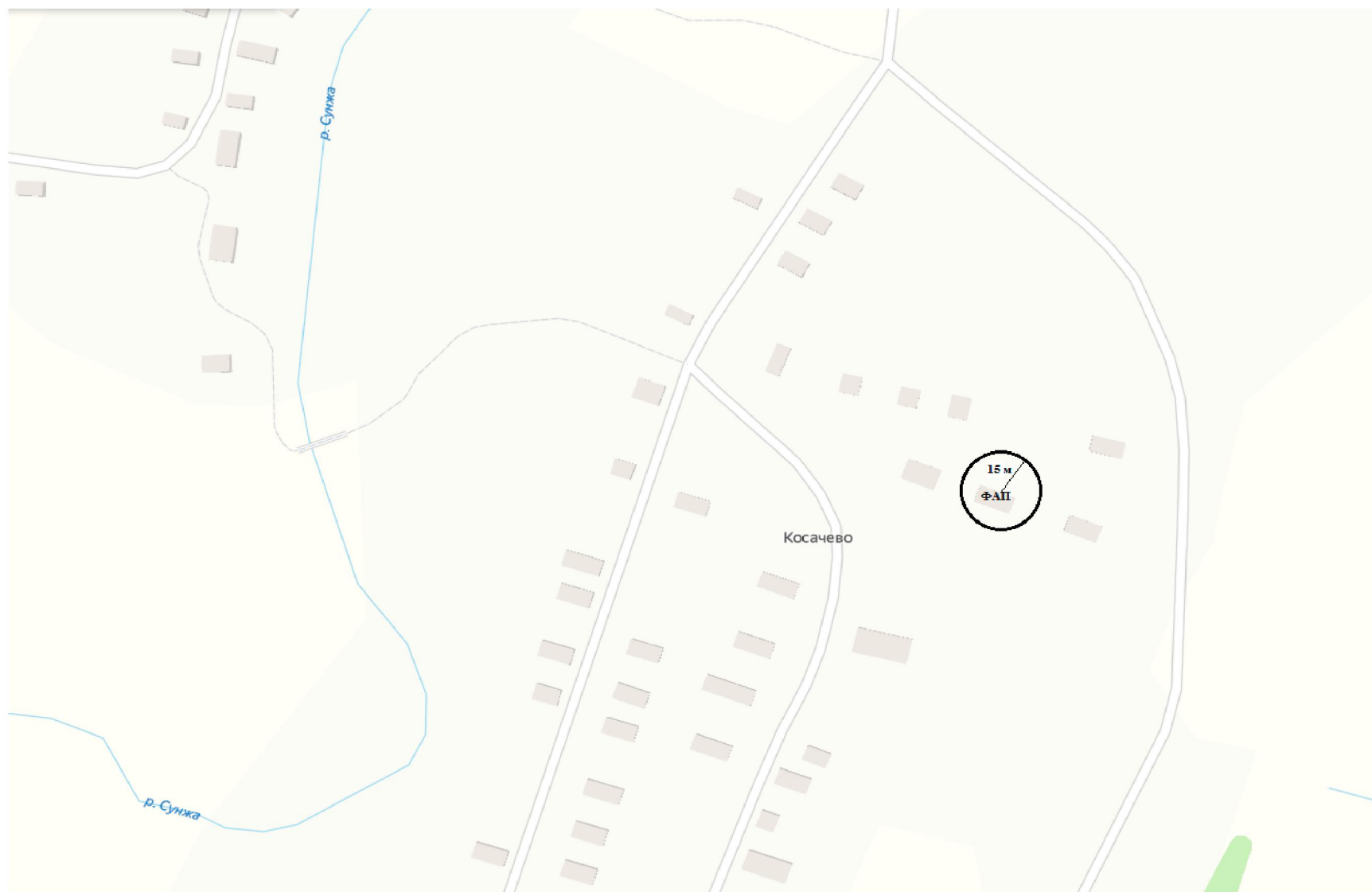


Схема границ прилегающей территории к Областному бюджетному учреждению здравоохранения Вичугская центральная районная больница, фельдшерско-акушерский пункт д.Потехино

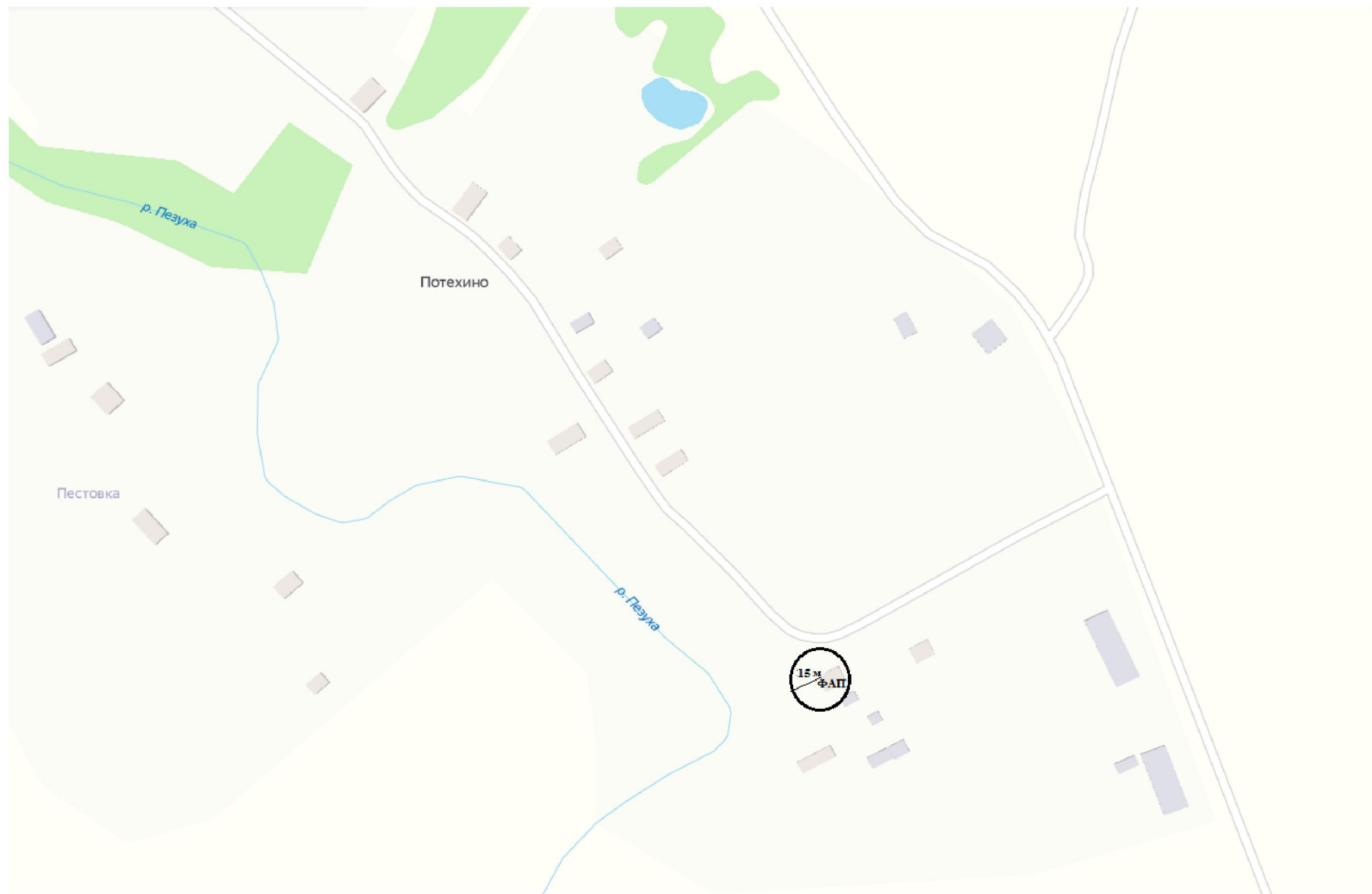


Схема границ прилегающей территории к Областному бюджетному учреждению здравоохранения
Вичугская центральная районная больница, Фельдшерский здравпункт д.Семигорье

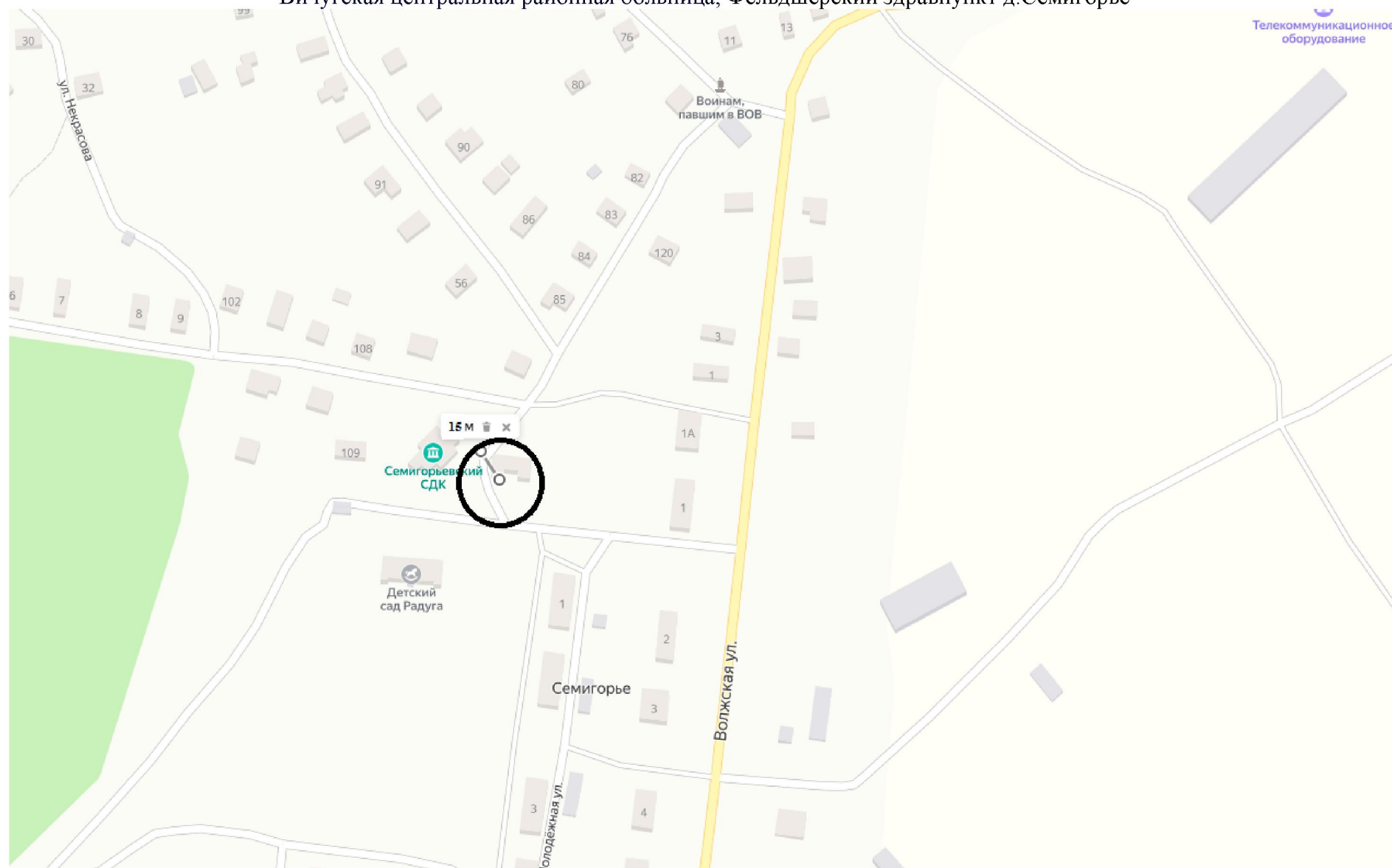


Схема границ прилегающей территории к Областному бюджетному учреждению здравоохранения
Вичугская центральная районная больница, фельдшерско-акушерский пункт д. Чертовищи



Схема границ прилегающей территории к муниципальному казенному общеобразовательному учреждению
«Чертовицкая основная общеобразовательная школа им. А.Д.Гусева»

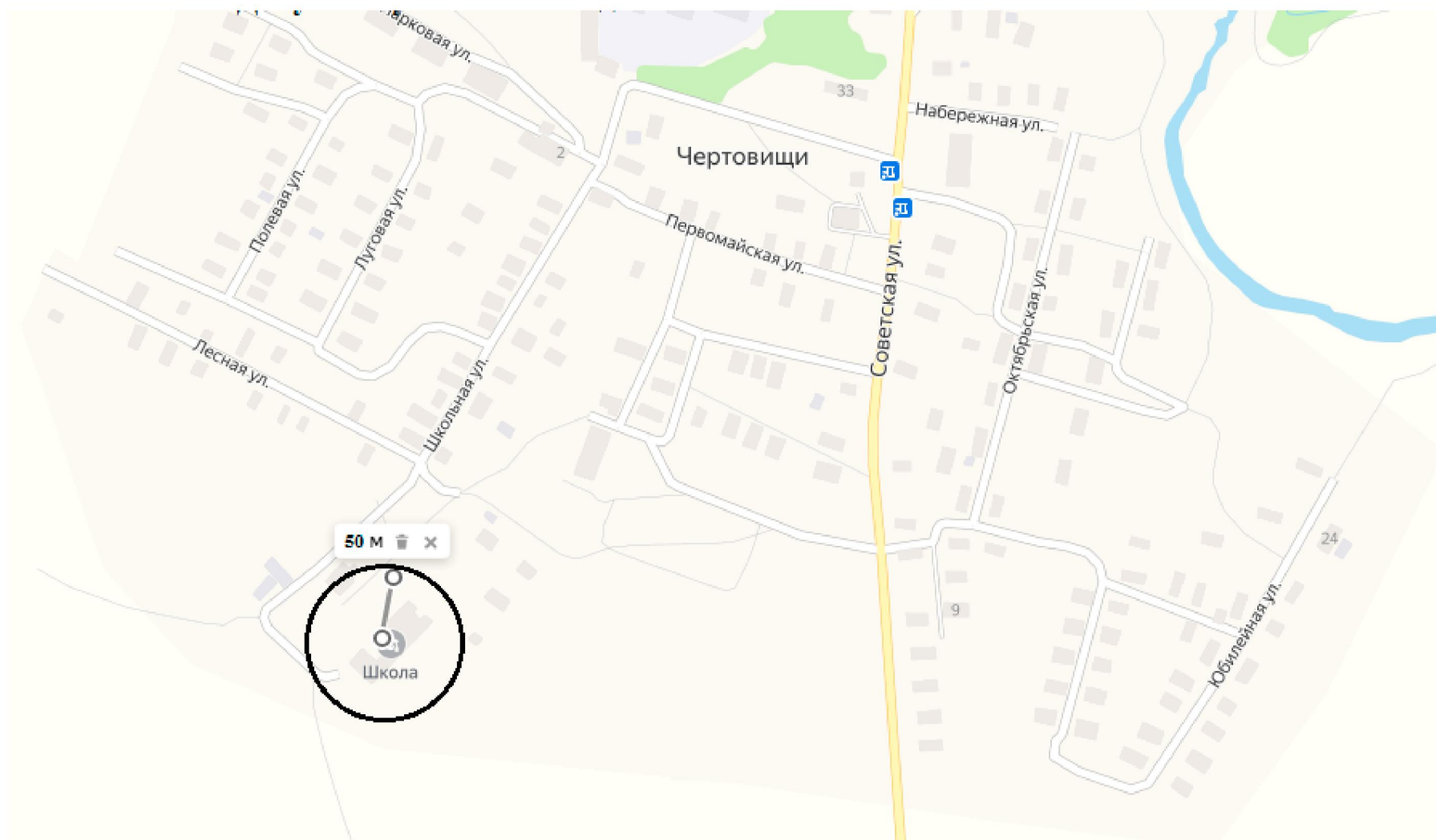


Схема границ прилегающей территории к Областному государственному казенному общеобразовательному учреждению «Вичугская коррекционная школа-интернат №1»

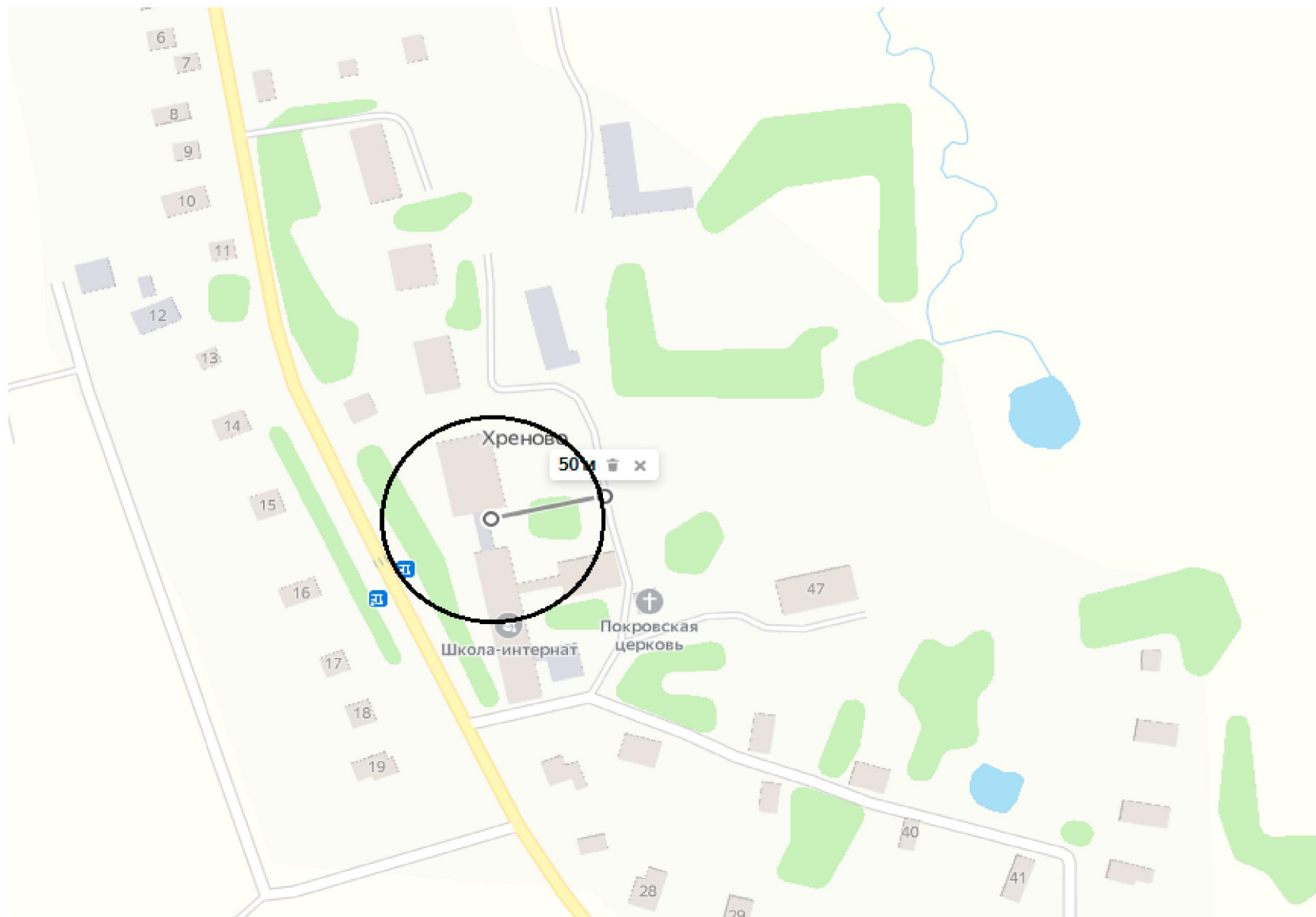


Схема границ прилегающей территории к муниципальному казенному дошкольному образовательному учреждению детский сад «Радуга»

