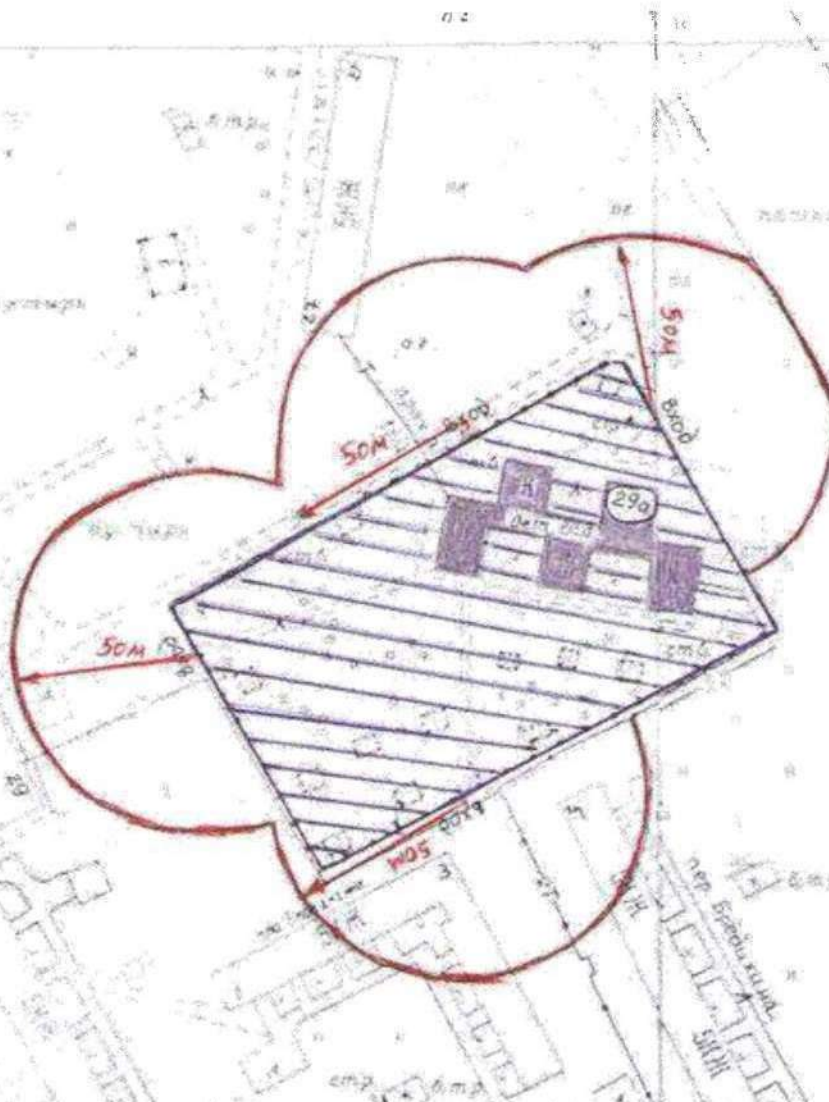


Схема прилегающей территории
МКДОУ «Центр развития ребенка – детский сад №1»
г.Заволжска по адресу: г.Заволжск, ул.Мира д.29а
М 1:2000



Условные обозначения:



Объекты от которых определяется расстояние.



Расстояние 50 м



Пешеходный переход



Объекты торговли.



Обособленная территория, на которой расположены объекты.



Вход на обособленную территорию при наличии ограждения,
Вход в объект при отсутствии ограждения.

Схема прилегающей территории
 МКДОУ детский сад общеразвивающего вида №2 «Улыбка» г.Заволжска
 по адресу: г.Заволжск, ул.Социалистическая д.12а
 М 1:2000



Условные обозначения:



Объекты от которых определяется расстояние.



Расстояние 50 м.



Пешеходный переход.



Обособленная территория, на которой расположены объекты.



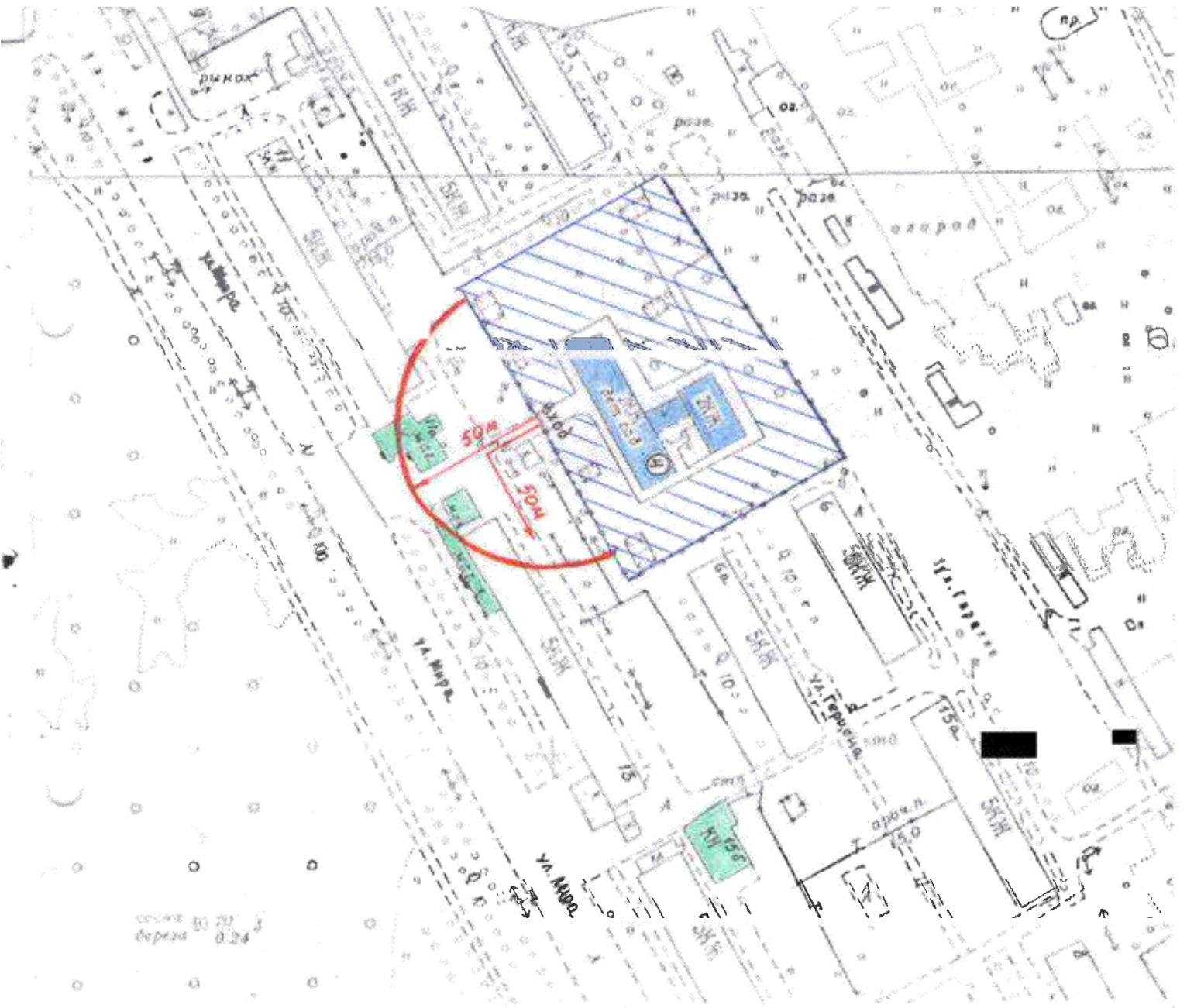
Объекты торговли.

Вход



Вход на обособленную территорию при наличии ограждения, Вход в объект при отсутствии ограждения.

Схема прилегающей территории
 МКДОУ детский сад общеразвивающего вида №3 г.Заволжска
 по адресу: г.Заволжск ул.Герцена, д.4
 М 1:2000



Условные обозначения:



Объекты от которых определяется расстояние.



Расстояние 50 м.



Пешеходный переход.



Объекты торговли.



Обособленная территория, на которой расположены объекты.

Вход

Вход на обособленную территорию при наличии ограждения,
 Вход в объект при отсутствии ограждения.

Схема прилегающей территории
 МКДОУ детский сад №4 по адресу:
 г.Заволжск, ул.Калинина, д.8
 М 1:2000



Условные обозначения:



Объекты от которых определяется расстояние.



Расстояние 50 м.



Объекты торговли.



Пешеходный переход.

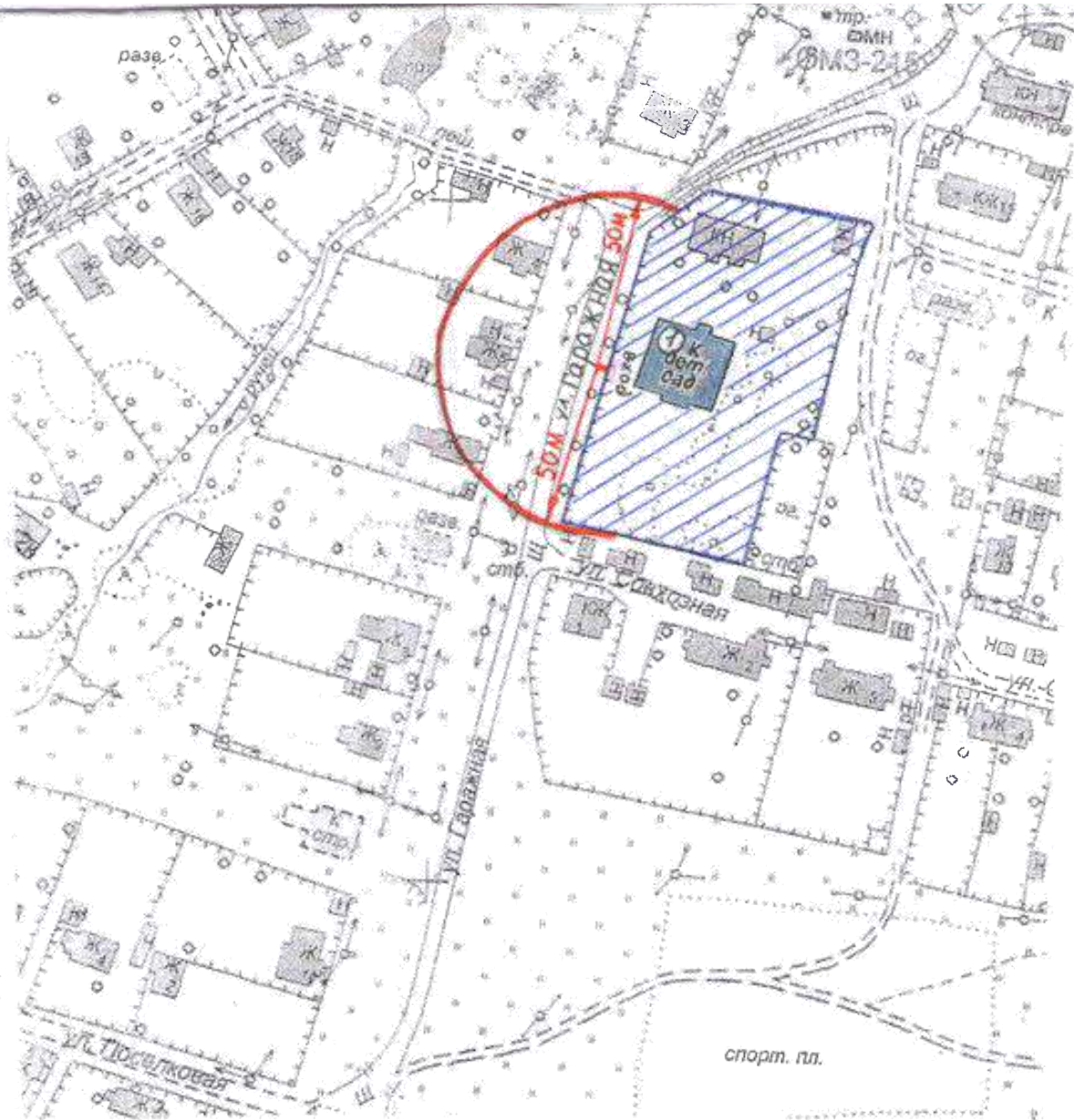


Обособленная территория, на которой расположены объекты.


Вход

Вход на обособленную территорию при наличии ограждения,
 Вход в объект при отсутствии ограждения.

Схема прилегающей территории
 МКДОУ Жажлевский детский сад
 по адресу: с.Жажлево, ул.Гаражная, д.1
 М 1:2000




Условные обозначения:

 Объекты от которых определяется расстояние.

 Расстояние 50 м.

 Объекты торговли.

 Пешеходный переход.

 Вход на обособленную территорию при наличии ограждения, Вход в объект при отсутствии ограждения.


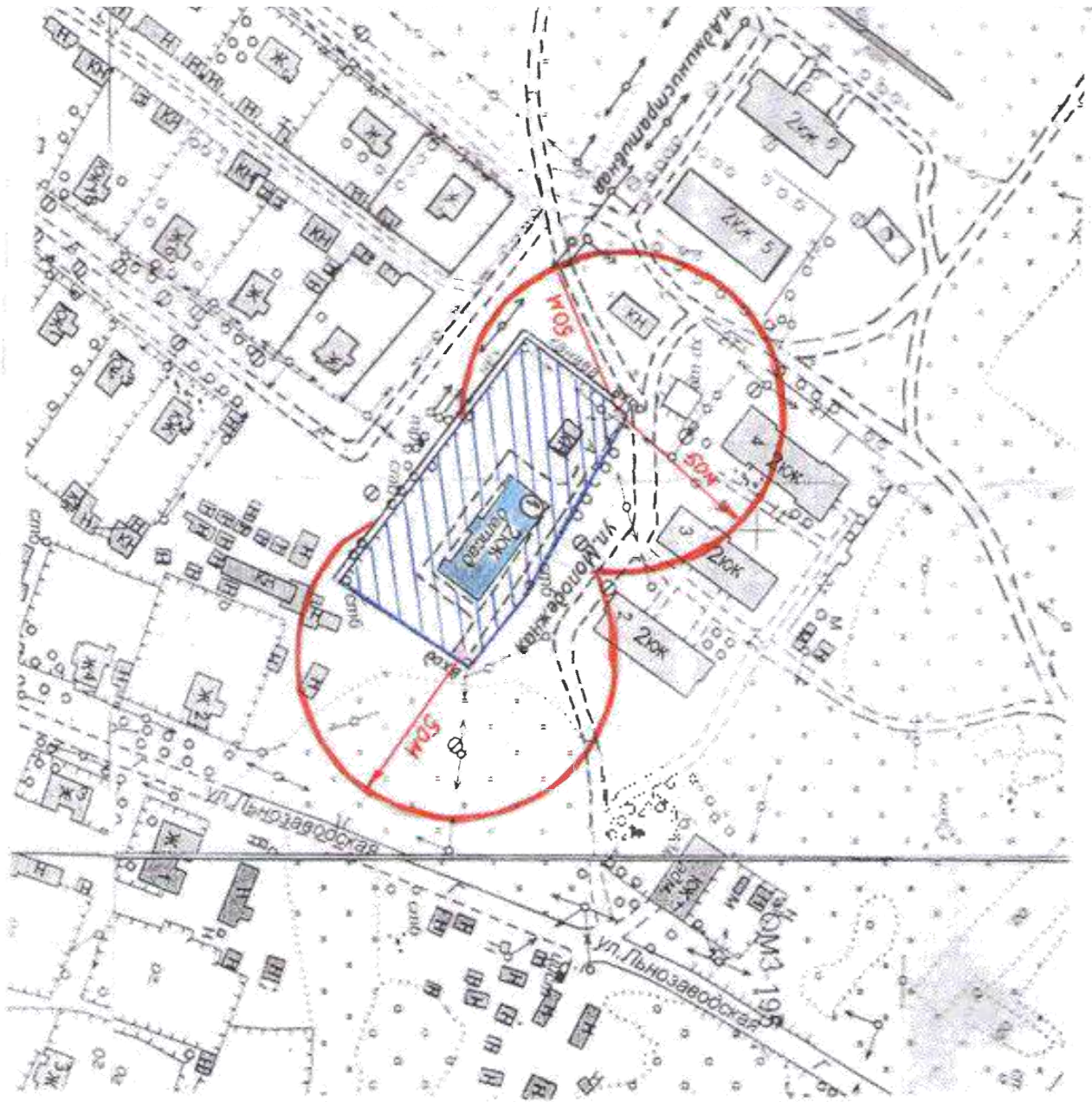

 Обособленная территория, на которой расположены объекты.

Схема прилегающей территории
 МКДОУ Есиплевский детский сад
 по адресу: с.Есиплево, ул.Молодежная д.1
 М 1:2000



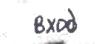
Условные обозначения:



Объекты от которых определяется расстояние.



Расстояние 50 м.



Вход

Объекты торговли.



Пешеходный переход.



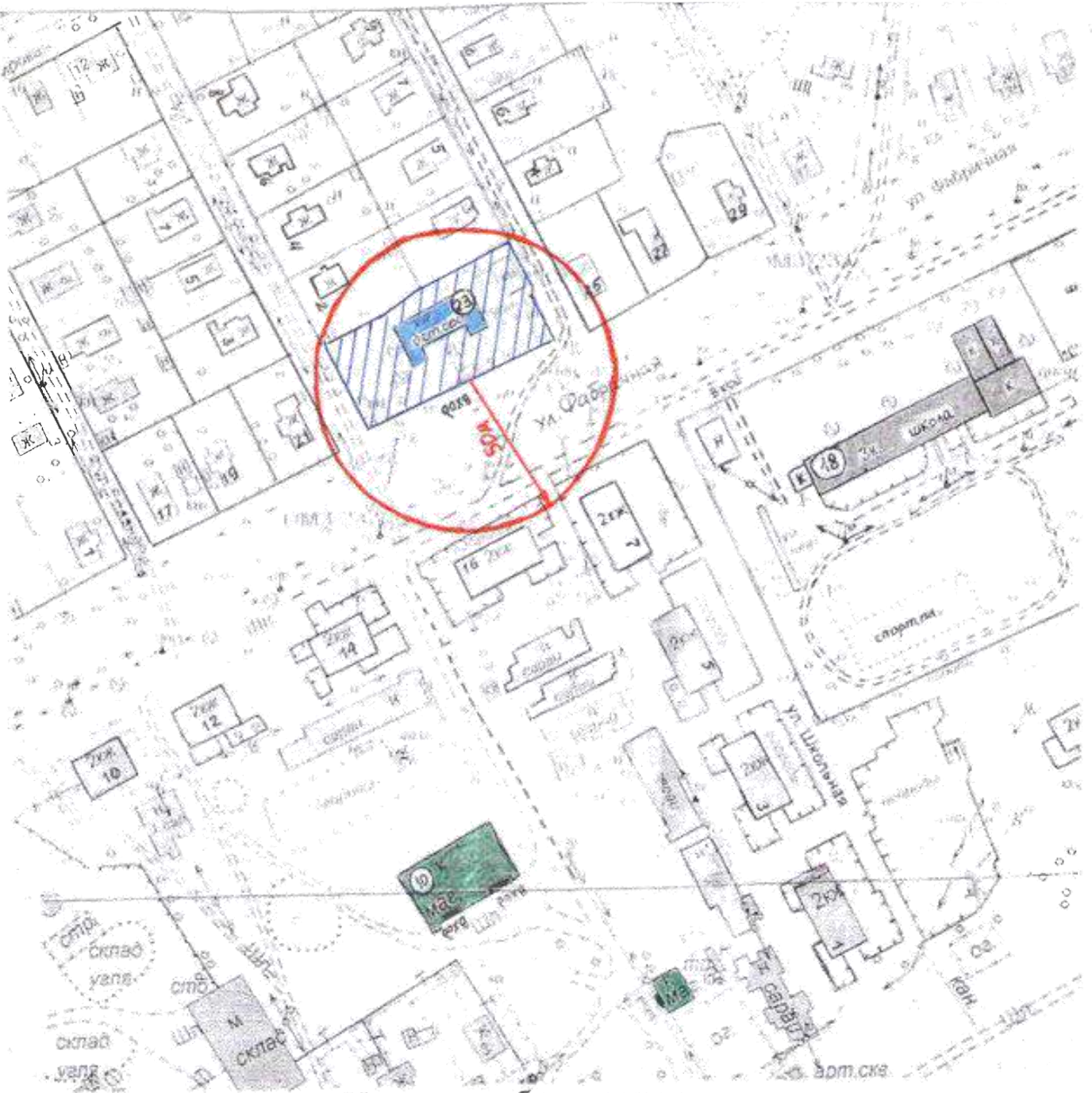
Вход

Вход на обособленную территорию при наличии ограждения,
 Вход в объект при отсутствии ограждения.




Обособленная территория, для которой расстояние не является.

Схема прилегающей территории
 МКДОУ Заречный детский сад
 по адресу: с.Заречный, ул. Фабричная, д.23
 М 1:2000



Условные обозначения:



Объекты от которых определяется расстояние.



Расстояние 50 м.



Пешеходный переход.



Обособленная территория, на которой расположены объекты.



Объекты торговли.

Вход



Вход на обособленную территорию при наличии ограждения,
 Вход в объект при отсутствии ограждения.

Схема прилегающей территории
МКОУ Заволжский лицей
по адресу: г.Заволжск, ул.Мира д.5
М 1:2000



Условные обозначения:



Объекты от которых определяется расстояние.



Расстояние 50 м.



Объекты торговли.



Пешеходный переход.

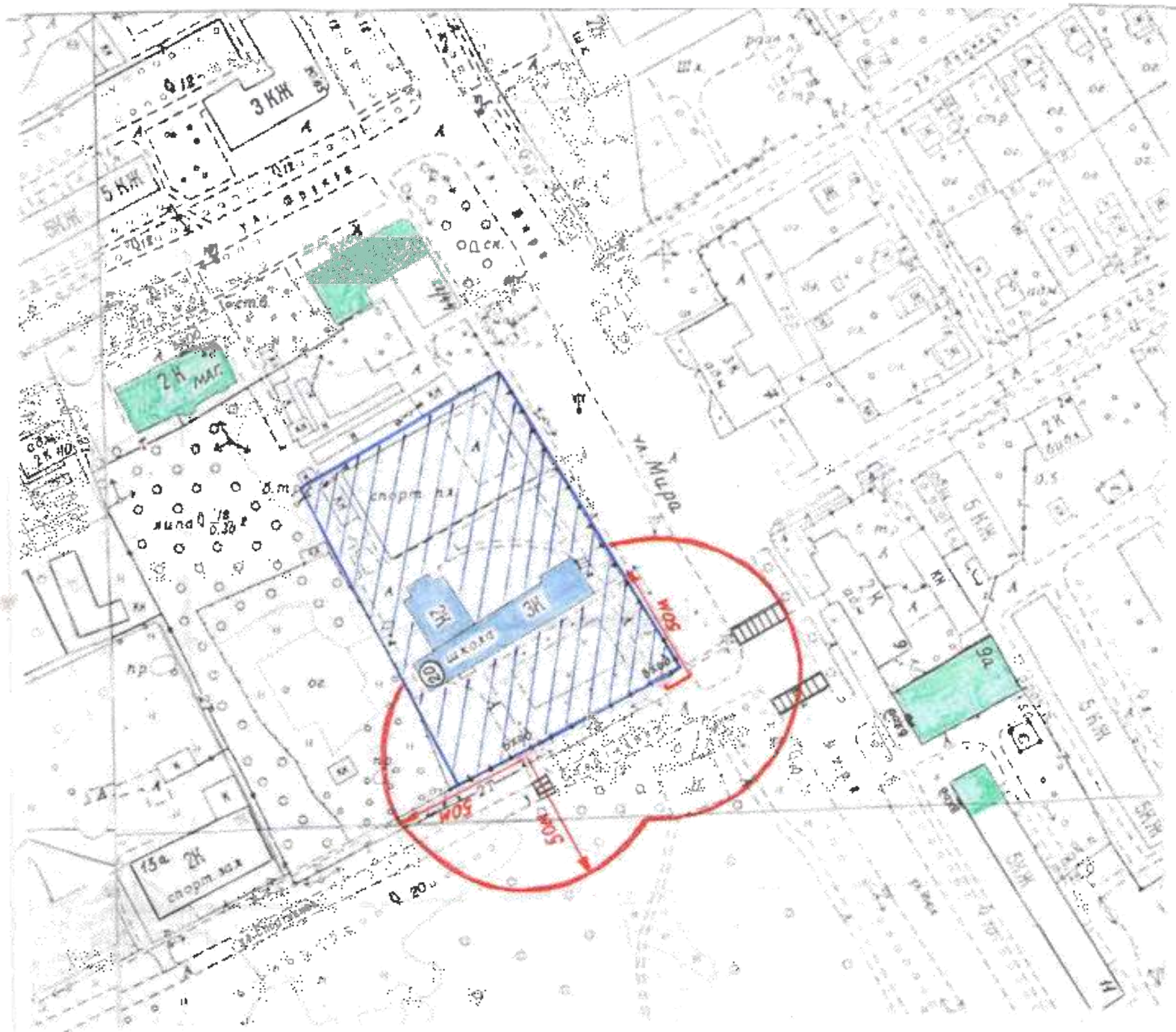


Обособленная территория, на которой расположены объекты.




Вход на обособленную территорию при наличии ограждения,
Вход в объект при отсутствии ограждения.


Схема прилегающей территории
МКОУ Заволжский лицей
по адресу: г.Заволжск, ул. Мира д.20
М 1:2000



Условные обозначения:

 Объекты от которых определяется расстояние.

 **Вход**
Объекты торговли.

 **Вход**
Вход на обособленную территорию при наличии ограждения,
Вход в объект при отсутствии ограждения.

 **50м** Расстояние 50 м.

 Пешеходный переход.


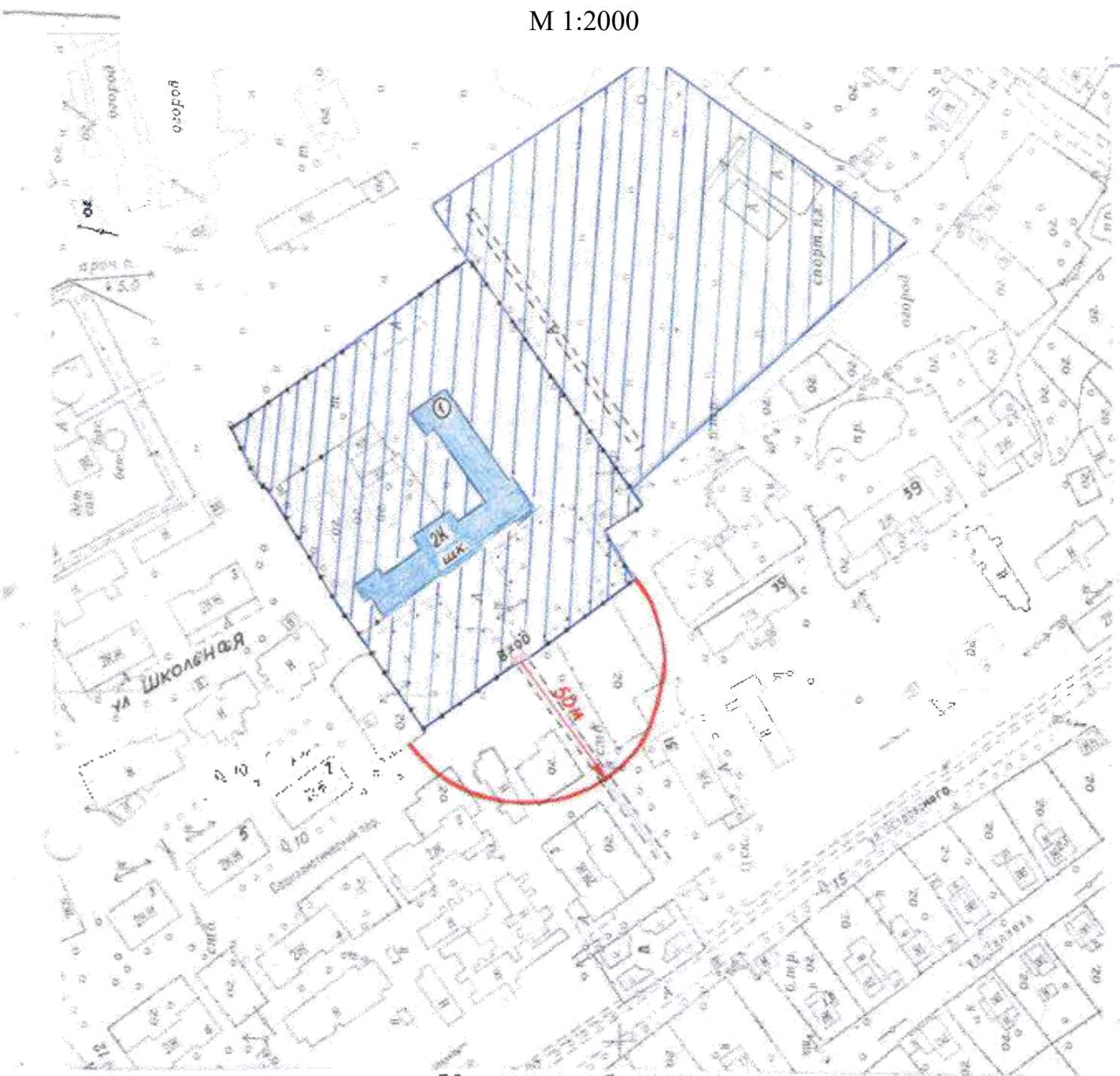
 Обособленная территория, на которой расположены объекты.

Схема прилегающей территории
 МКОУ средняя общеобразовательная школа № 3
 по адресу: г.Заволжск, ул.Школьная, д.1
 М 1:2000



Условные обозначения:



Объекты от которых определяется расстояние.

Вход



Объекты торговли.

Вход

Вход на обособленную территорию при наличии ограждения,
 Вход в объект при отсутствии ограждения.



Расстояние 50 м.

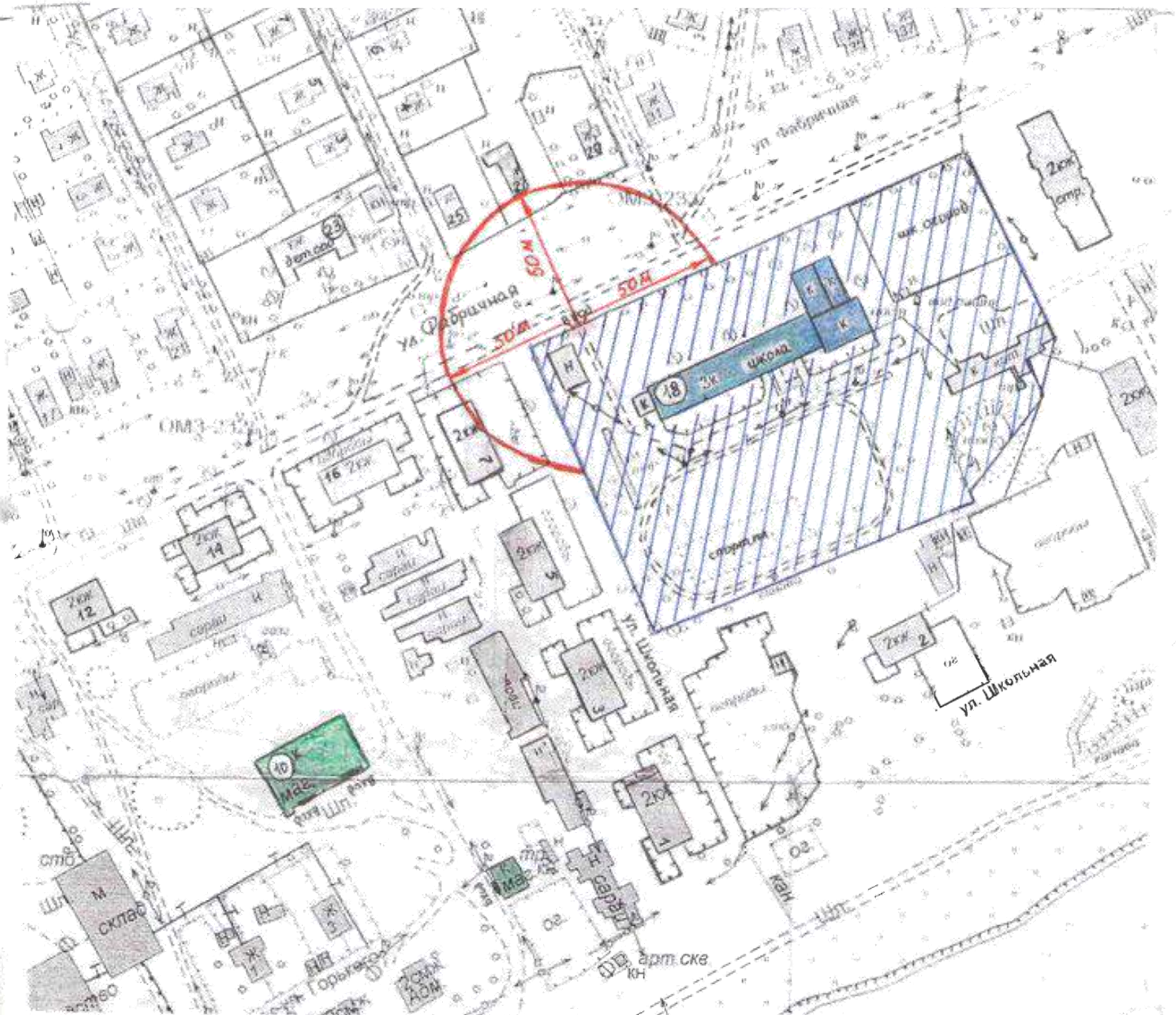


Пешеходный переход.



Обособленная территория, на которой расположены объекты.

Схема прилегающей территории
 МКОУ Заречная средняя общеобразовательная школа
 по адресу: с.Заречный, ул.Фабричная, д.18
 М 1:2000



Условные обозначения:



Объекты от которых определяется расстояние.



Расстояние 50 м.



Объекты торговли.



Пешеходный переход.

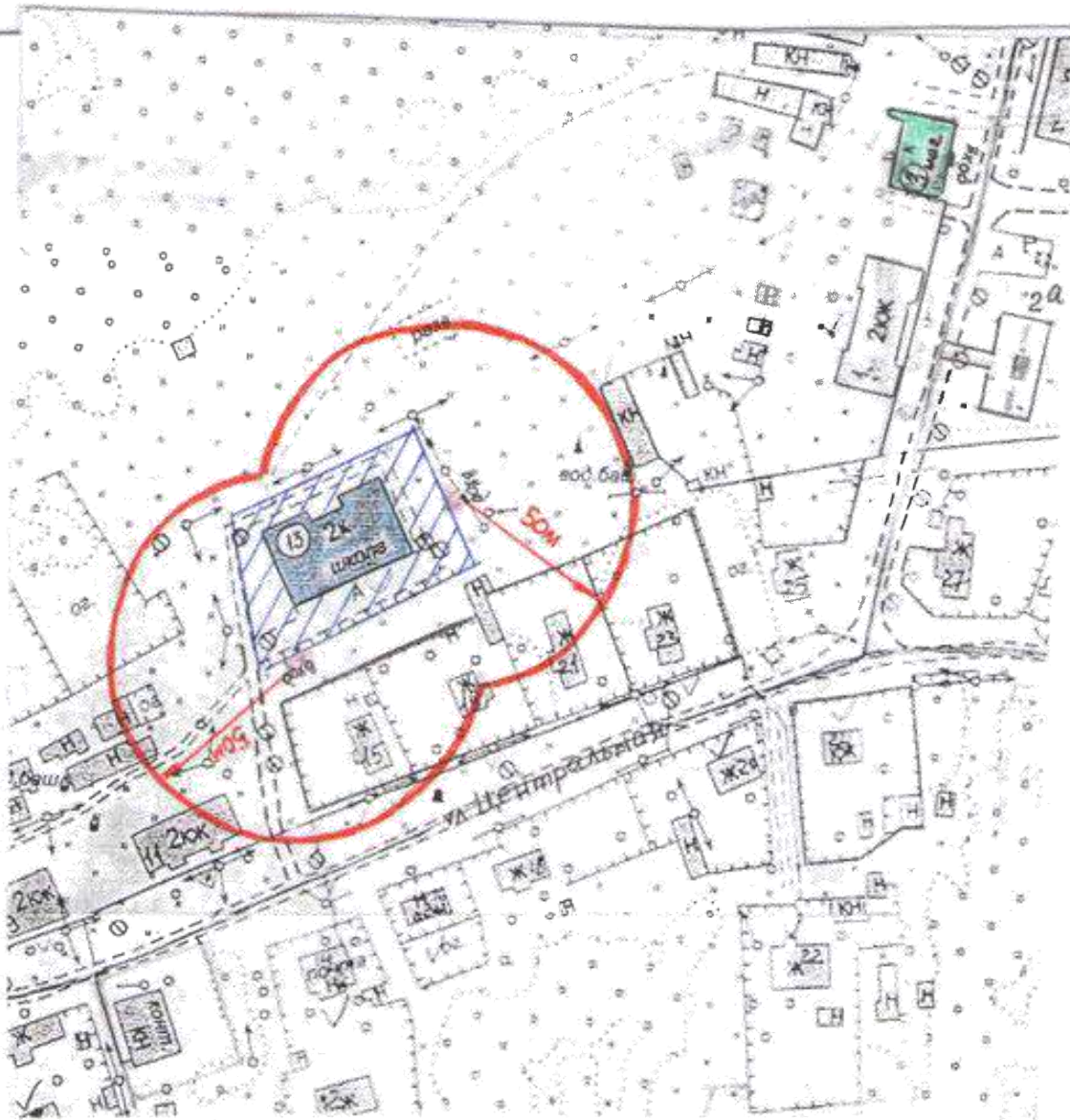


Вход на обособленную территорию при наличии ограждения,
 Вход в объект при отсутствии ограждения.




Обособленная территория, на которой расположены объекты.

Схема прилегающей территории
 МКОУ Воздвиженская основная общеобразовательная школа
 по адресу: с.Воздвиженье, ул.Центральная, д.13
 М 1:2000



Условные обозначения:

 Объекты от которых определяется расстояние.

 Расстояние 50 м.

 Объекты торговли.

 Пешеходный переход.

 Вход на обособленную территорию при наличии ограждения, Вход в объект при отсутствии ограждения.


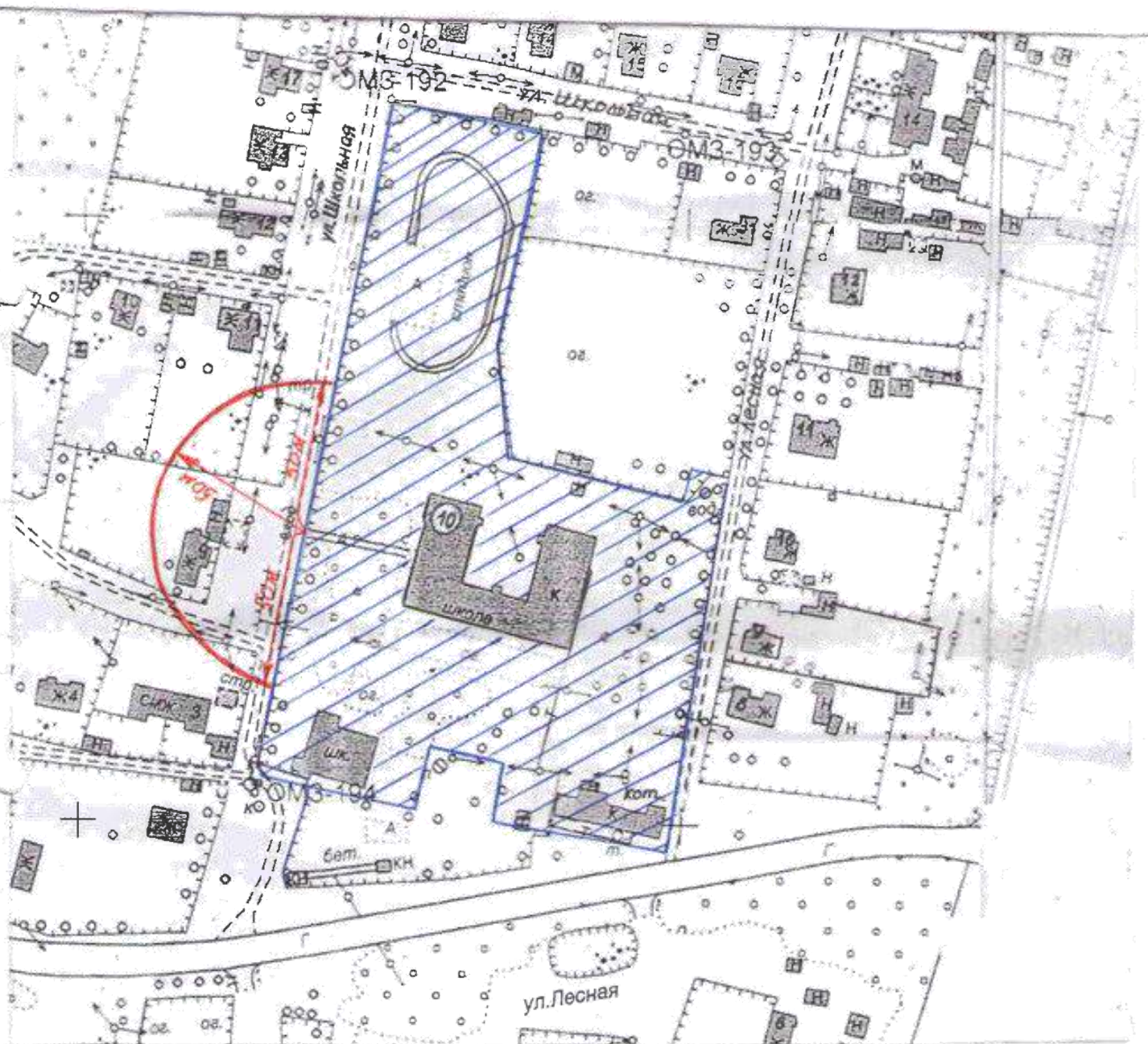

 Обособленная территория, на которой расположены объекты.

Схема прилегающей территории
 МКОУ Есиплевская средняя общеобразовательная школа
 по адресу: с.Есиплево, ул.Школьная, д.10
 М 1:2000




Условные обозначения:

 Объекты от которых определяется расстояние.

 Расстояние 50 м.

 Объекты торговли.

 Пешеходный переход.

 Вход на обособленную территорию при наличии ограждения,
 Вход в объект при отсутствии ограждения.


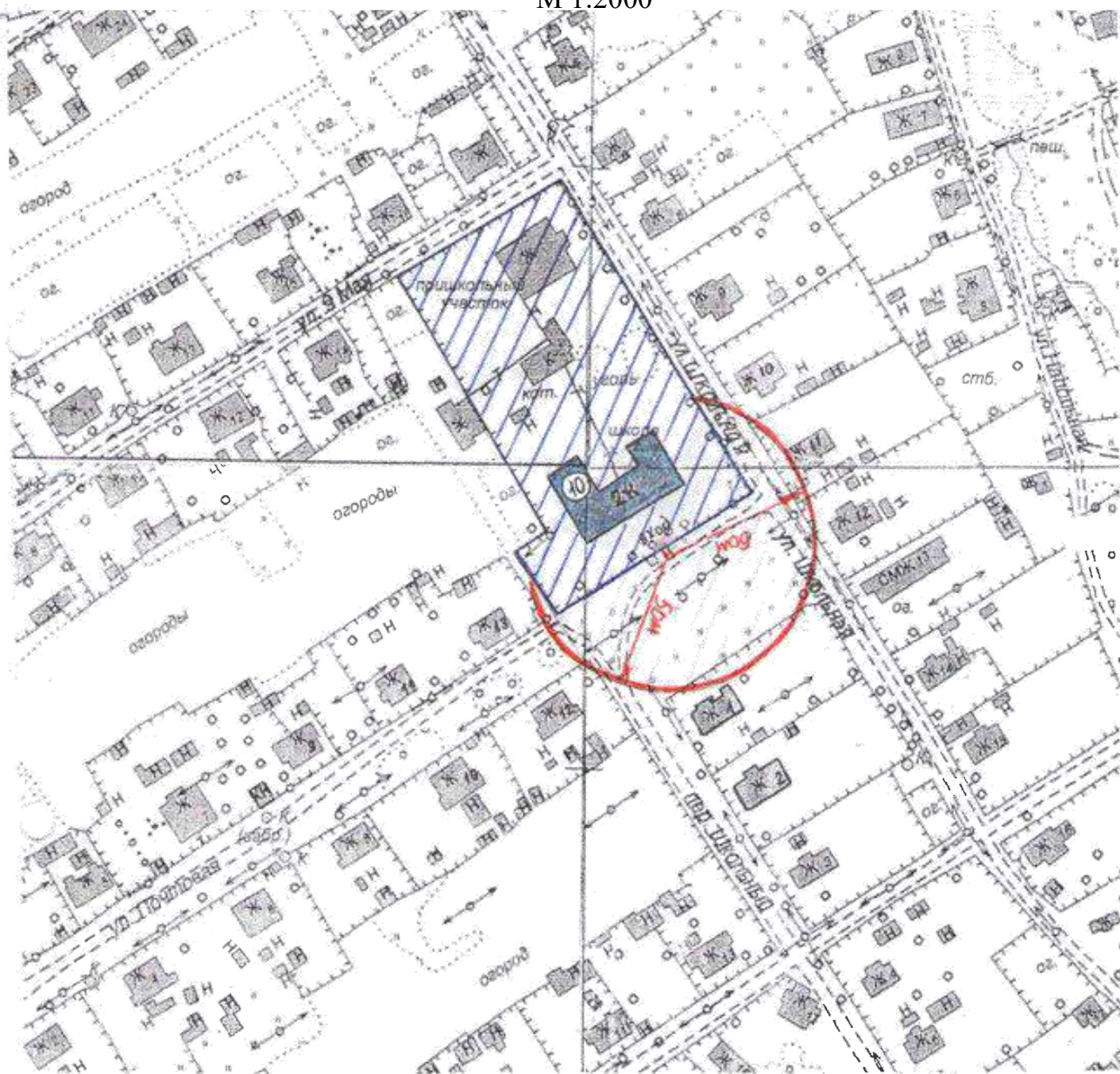
 Обособленная территория, на которой расположены объекты.

Схема прилегающей территории
 МКОУ Жажлевская основная общеобразовательная школа
 по адресу: с.Жажлево, ул.Школьная, д.10
 М 1:2000



Условные обозначения:



Объекты от которых определяется расстояние.



Расстояние 50 м.



Пешеходный переход.



Объекты торговли.

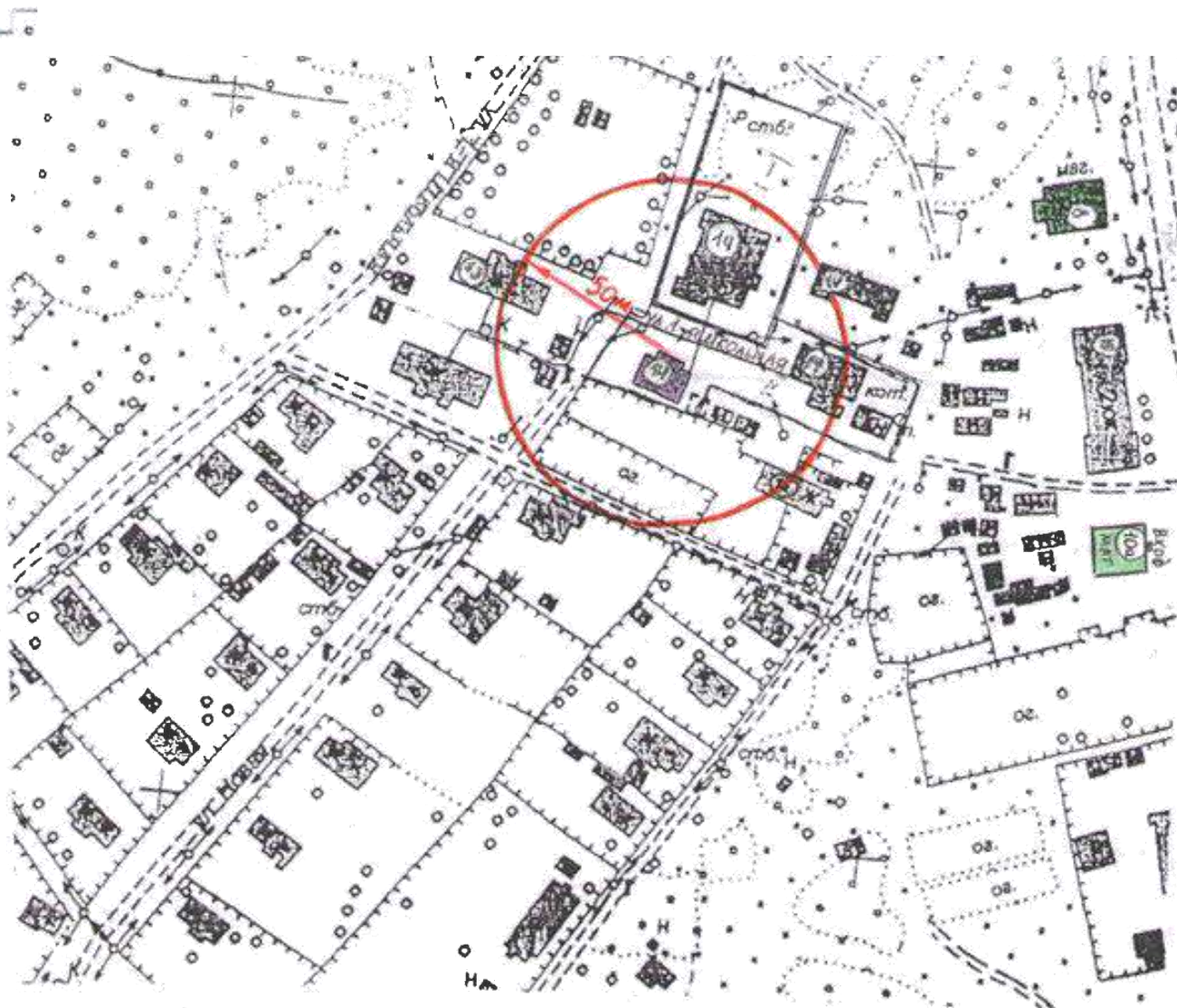


Обособленная территория, на которой расположены объекты.

Вход

Вход на обособленную территорию при наличии ограждения,
 Вход в объект при отсутствии ограждения.

Схема прилегающей территории
 МКОУ Жажлевская основная общеобразовательная школа
 по адресу: с.Долматовский, ул. 1-я Школьная д.14
 М 1:2000



Условные обозначения:



Объекты от которых определяется расстояние.



Объекты торговли.



Вход на обособленную территорию при наличии ограждения,
 Вход в объект при отсутствии ограждения.



Расстояние 50 м.

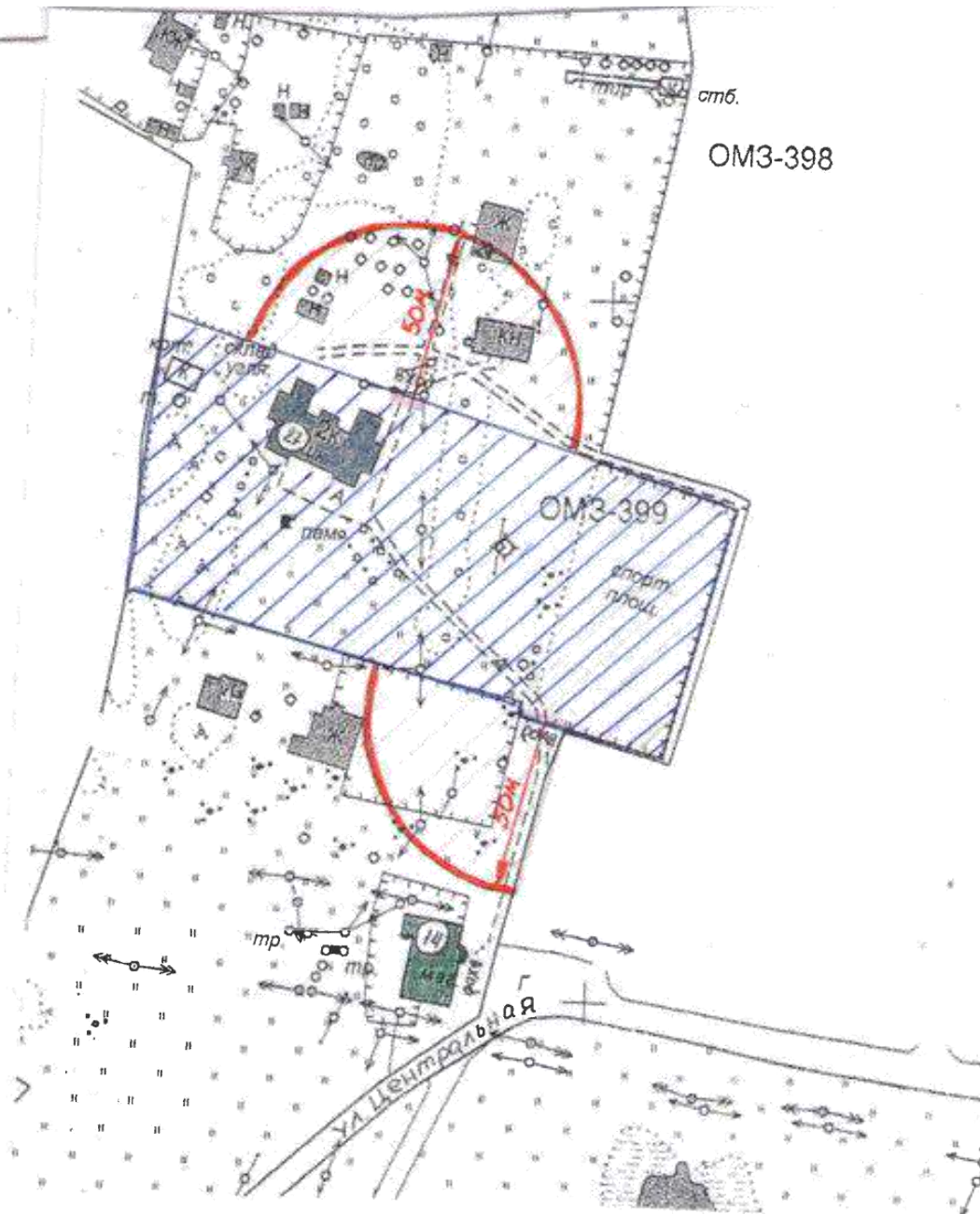


Пешеходный переход.




Обособленная территория, на которой расположены объекты.



Схема прилегающей территории
 МКОУ Новлянская основная общеобразовательная школа
 по адресу: с.Новлянское, ул.Центральная, д.27
 М 1:2000



Условные обозначения:

 Объекты от которых определяется расстояние.

 Вход
 Объекты торговли.

 Вход
 Вход на обособленную территорию при наличии ограждения,
 Вход в объект при отсутствии ограждения.

 Расстояние 50 м.

 Пешеходный переход.


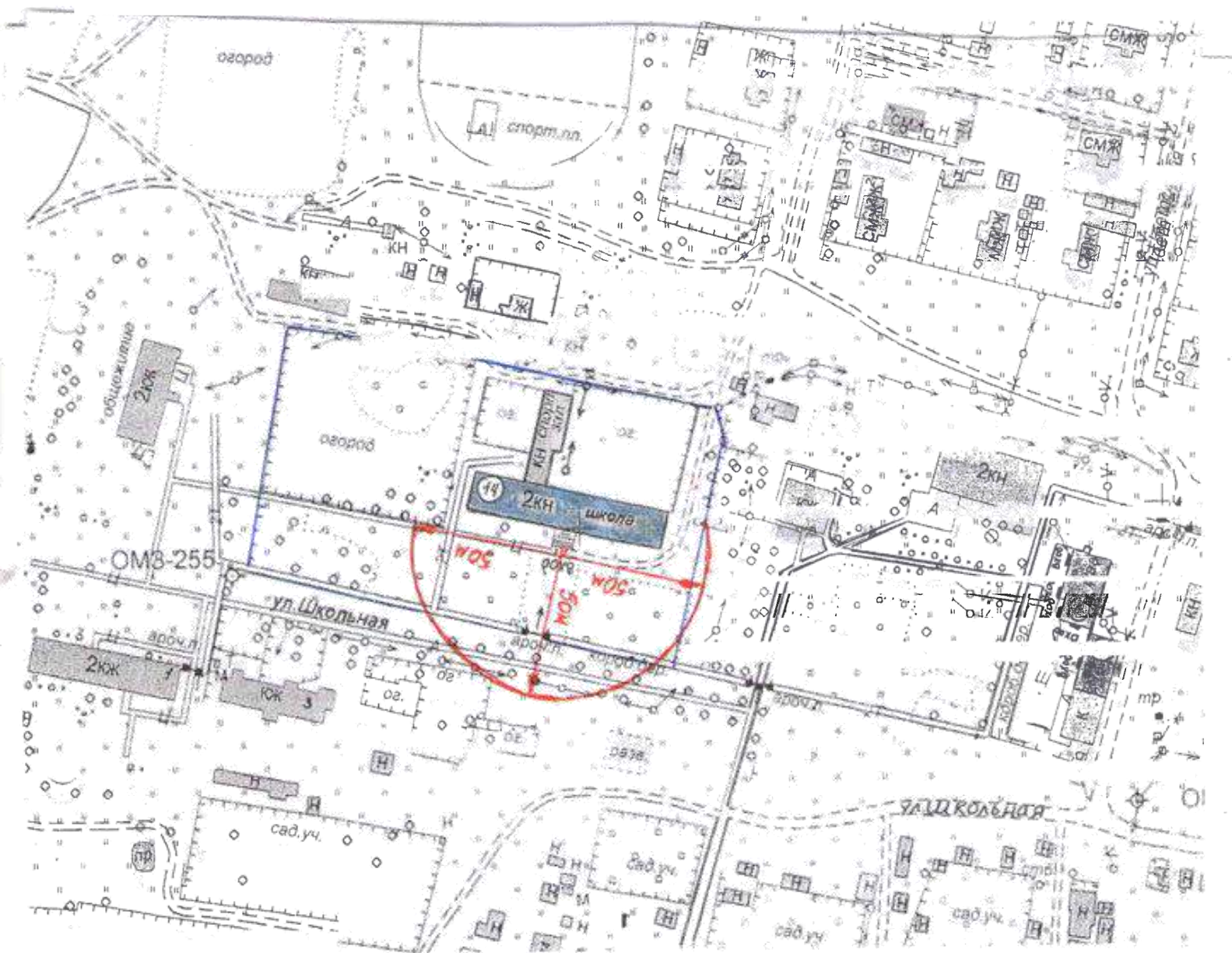
 Обособленная территория, на которой расположены объекты.

Схема прилегающей территории
 МКОУ Колшевская основная общеобразовательная школа
 по адресу: с.Колшево, ул.Школьная, д.14
 М 1:2000



Условные обозначения:

Объекты от которых определяется расстояние.



Вход



Объекты торговли.

Вход

Вход на обособленную территорию при наличии ограждения,
 Вход в объект при отсутствии ограждения.



Расстояние 50 м.

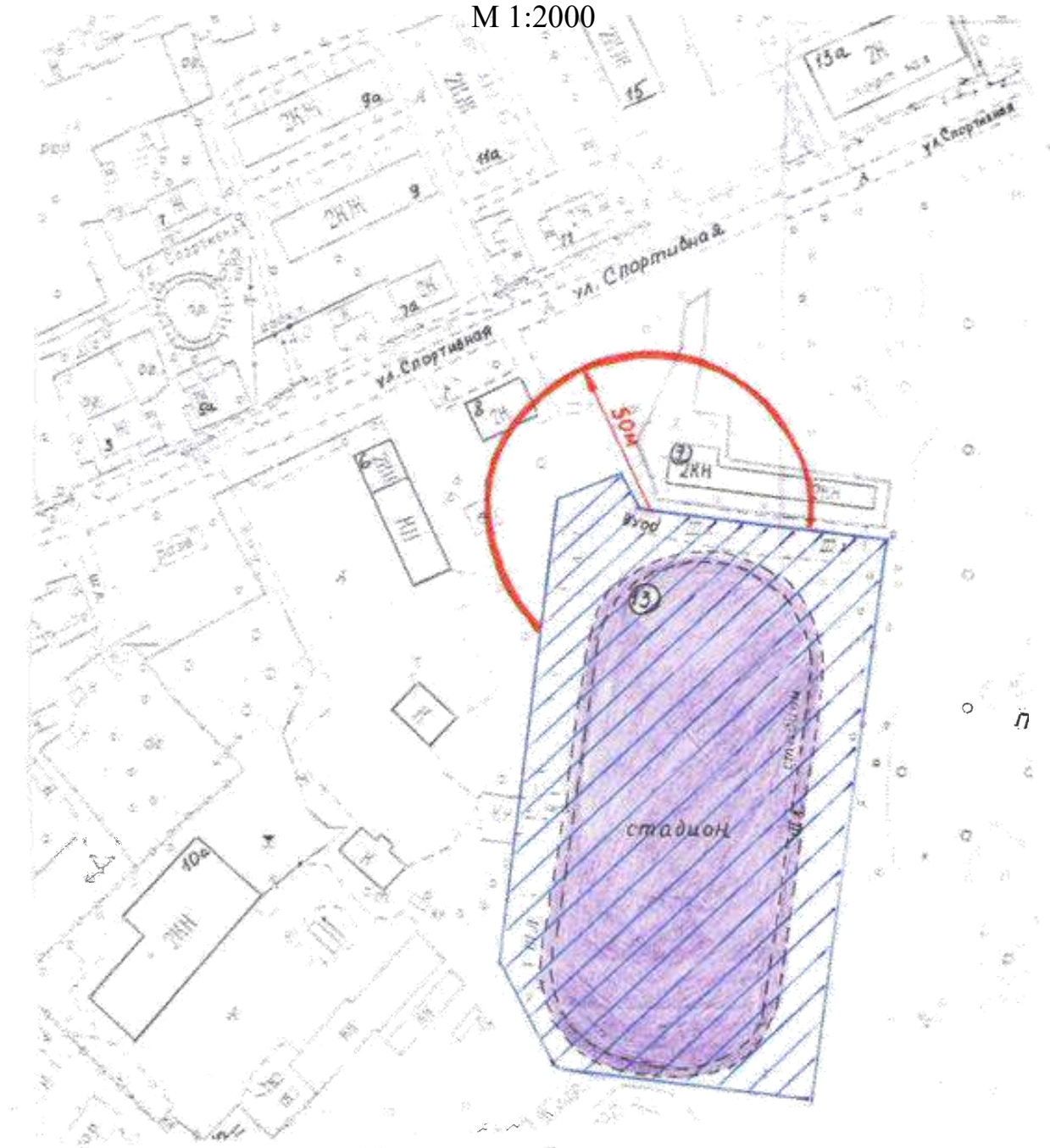


Пешеходный переход.




Обособленная территория, на которой
 расположены объекты.

Схема прилегающей территории
 Стадион
 по адресу: г.Заволжск, ул.Спортивная, д.13
 М 1:2000



Условные обозначения:

 Объекты от которых определяется расстояние.



Объекты торговли.



Вход на обособленную территорию при наличии ограждения,
 Вход в объект при отсутствии ограждения.



Расстояние 50 м.



Пешеходный переход.



Обособленная территория, на которой расположены объекты.


Схема прилегающей территории
 ОБУЗ «Кинешемская центральная районная больница» Заволжский филиал
 по адресу: г.Заволжск, ул.Мира д.1
 М 1:2000



Условные обозначения:



Объекты от которых определяется расстояние.



Расстояние 15 м.

Вход



Объекты торговли.



Пешеходный переход.



Обособленная территория, на которой расположены объекты.

Вход

Вход на обособленную территорию при наличии ограждения.
 Вход в объект при отсутствии ограждения.

Схема прилегающей территории
Заречное отделение врача общей практики
по адресу: с.Заречный, ул.Школьная, д.16
М 1:2000



Условные обозначения:



Объекты от которых определяется радиус.



Объекты природы.



Радиус 15 м.



Пешеходный переход.

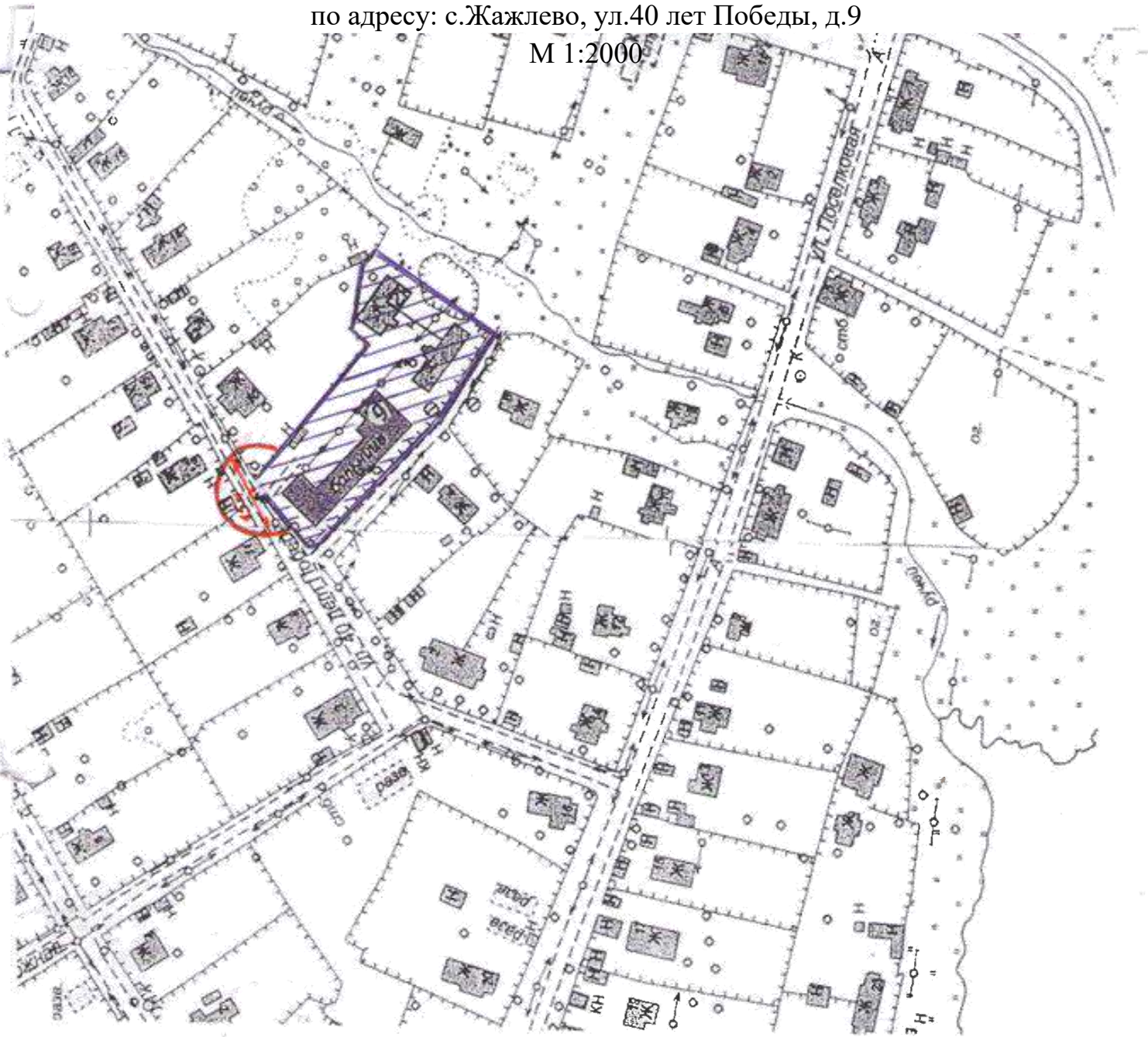


Обособленная территория, на которой расположены объекты.




Вход на обособленную территорию при наличии ограждения.
Вход в объект при отсутствии ограждения.


Схема прилегающей территории
 Жажлевское отделение врача общей практики
 по адресу: с.Жажлево, ул.40 лет Победы, д.9
 М 1:2000



Условные обозначения:

 Объекты от которых определяется расстояние.

 Объекты торговли.

 Вход на обособленную территорию при наличии ограждения,
 Вход в объект при отсутствии ограждения.

 Расстояние 15 м.

 Пешеходный переход.


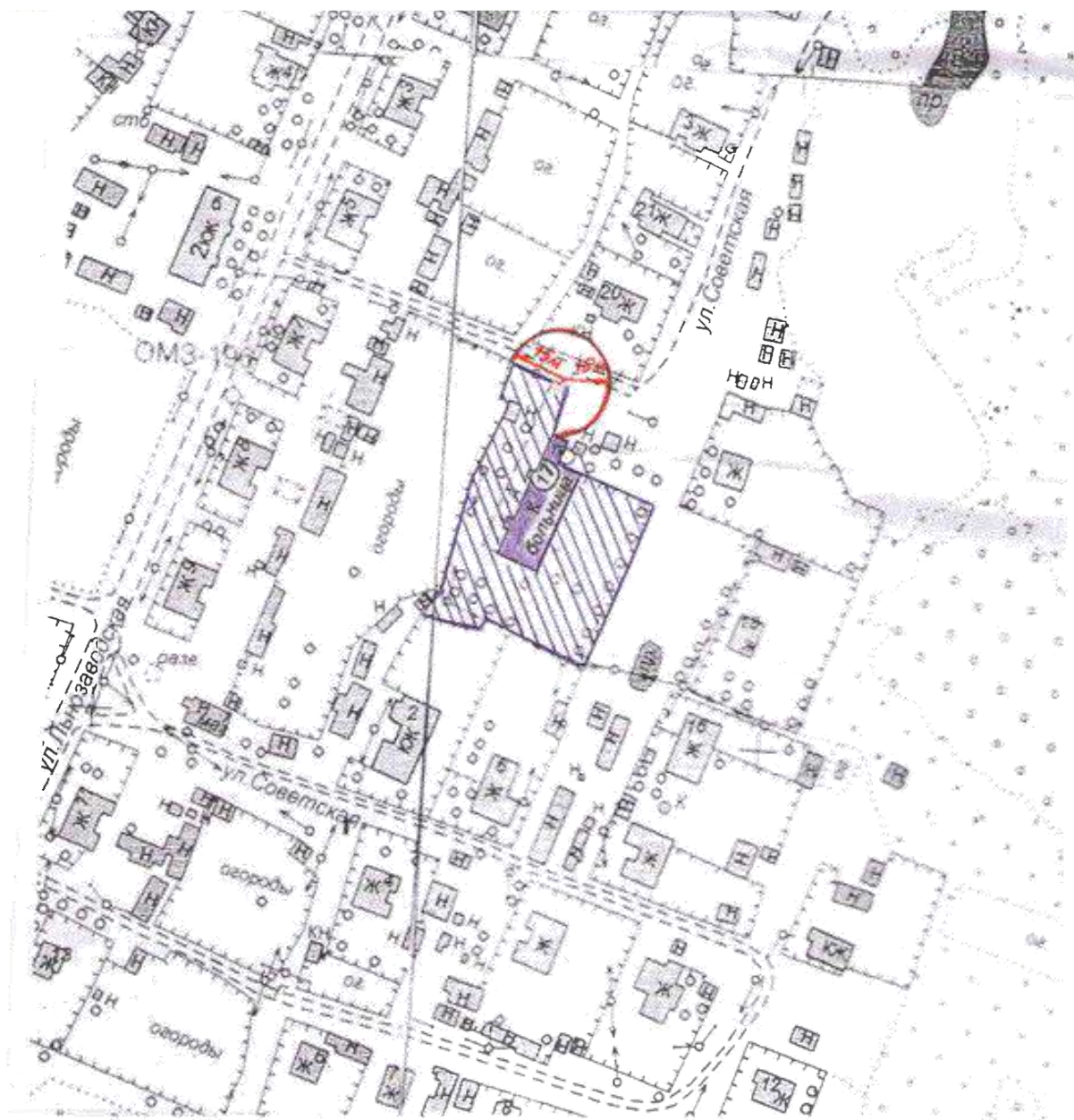

 Обособленная территория, на которой расположены объекты.

Схема прилегающей территории
 Есиплевское отделение врача общей практики
 По адресу: с.Есиплево, ул.Советская, д.17
 М 1:2000




Условные обозначения:

 Объекты от которых определяется расстояние.

 Расстояние 15 м.

 Объекты торговли.

 Пешеходный переход.

 Вход на обособленную территорию при наличии ограждения,
 Вход в объект при отсутствии ограждения.


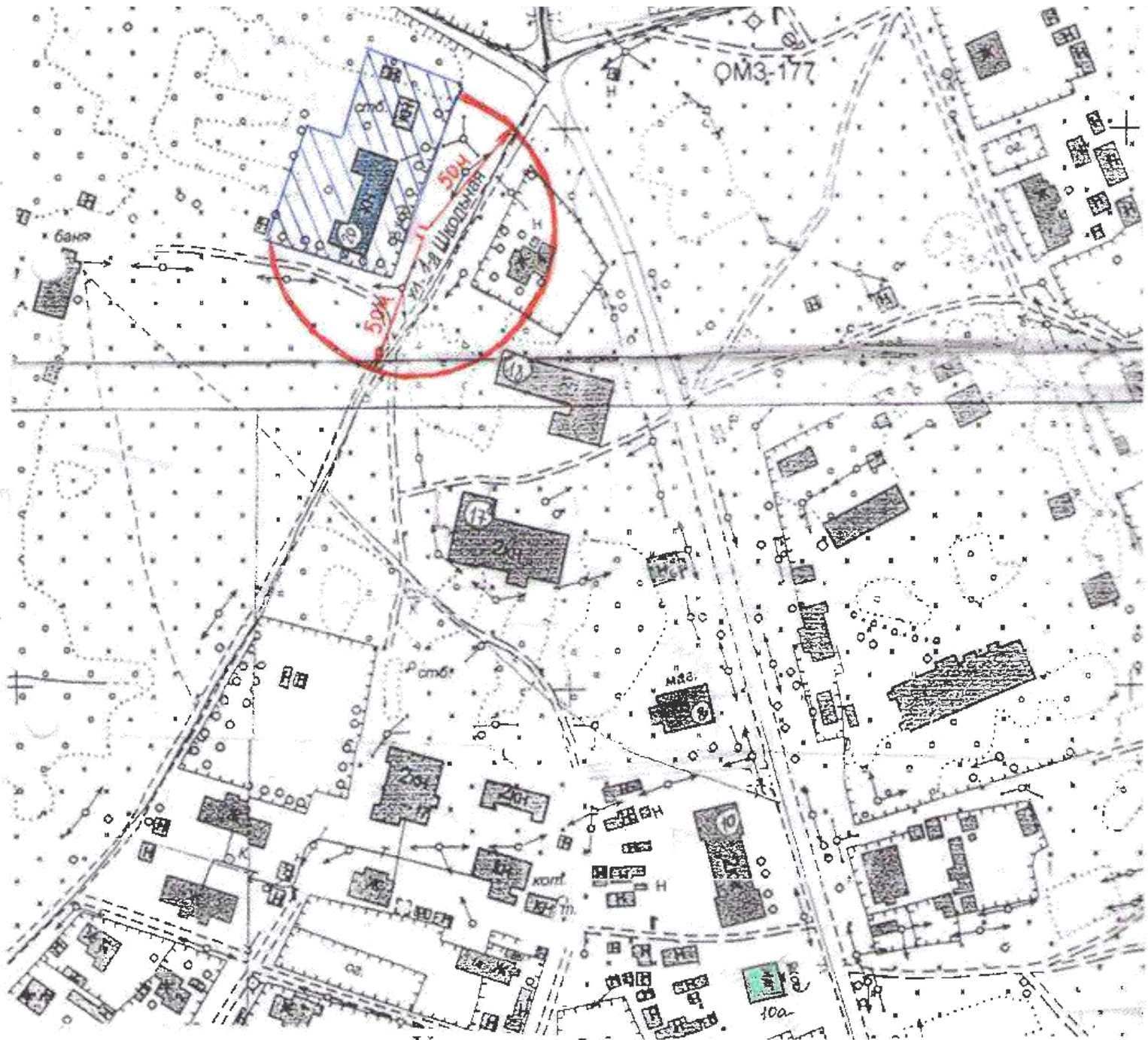
 Обособленная территория, на которой расположены объекты.

Схема прилегающей территории
 Долматовский фельдшерско-акушерский пункт
 по адресу: с. Долматовский, ул. 1-я Школьная, д. 20
 1:2000



Условные обозначения:




Объекты от которых определяется расстояние.



Объекты торговли.

Вход

Вход на обособленную территорию при наличии ограждения, Вход в объект при отсутствии ограждения.



Расстояние 50 м.

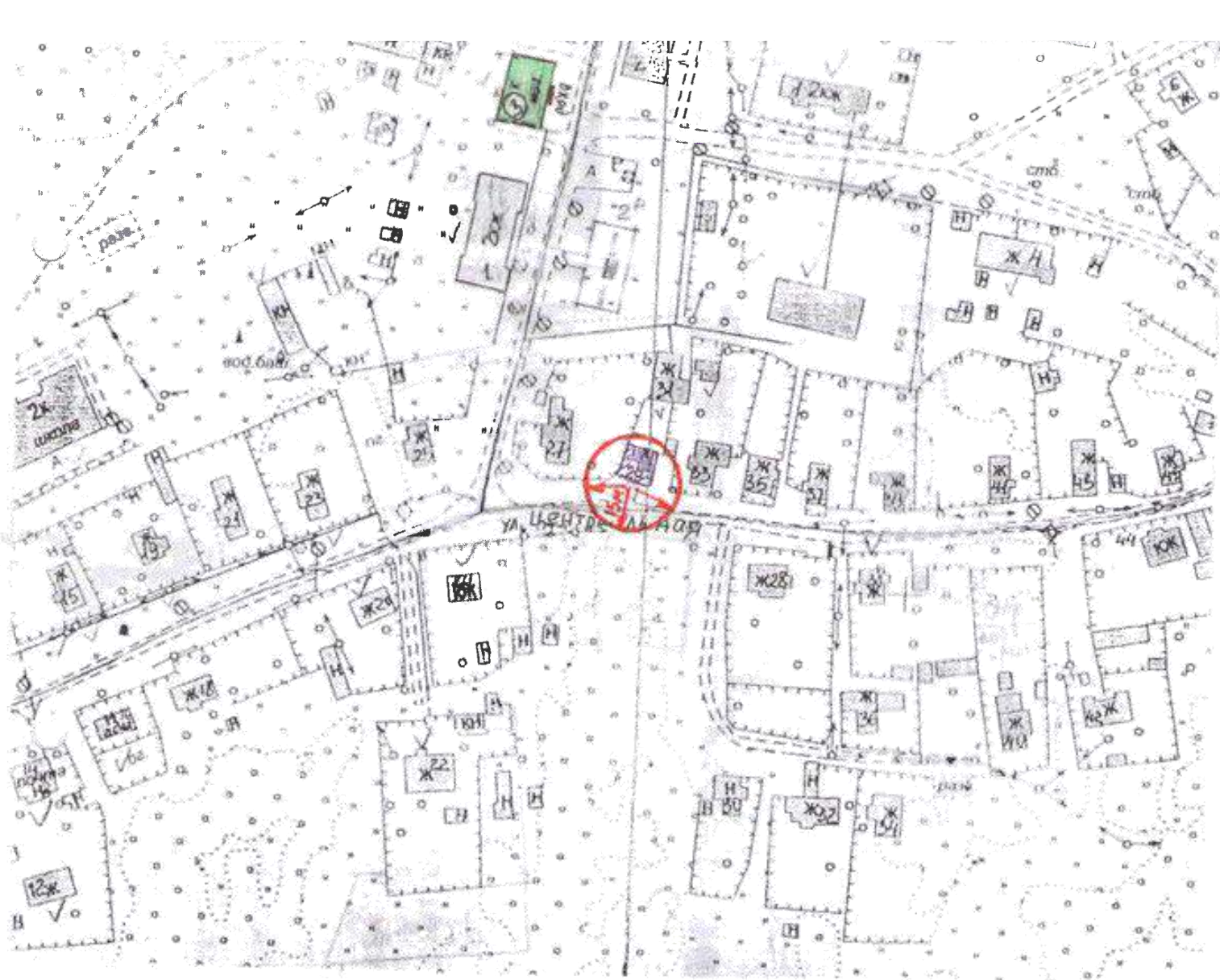


Пешеходный переход.




Обособленная территория, на которой расположены объекты.

Схема прилегающей территории
 Воздвиженский фельдшерско-акушерский пункт
 по адресу: с.Воздвиженье, ул.Центральная, д.29
 1:2000



Условные обозначения:



Объекты от которых определяется расстояние.

Вход



Объекты торговли.

Вход

Вход на обособленную территорию при наличии ограждения,
 Вход в объект при отсутствии ограждения.



Расстояние 15 м.

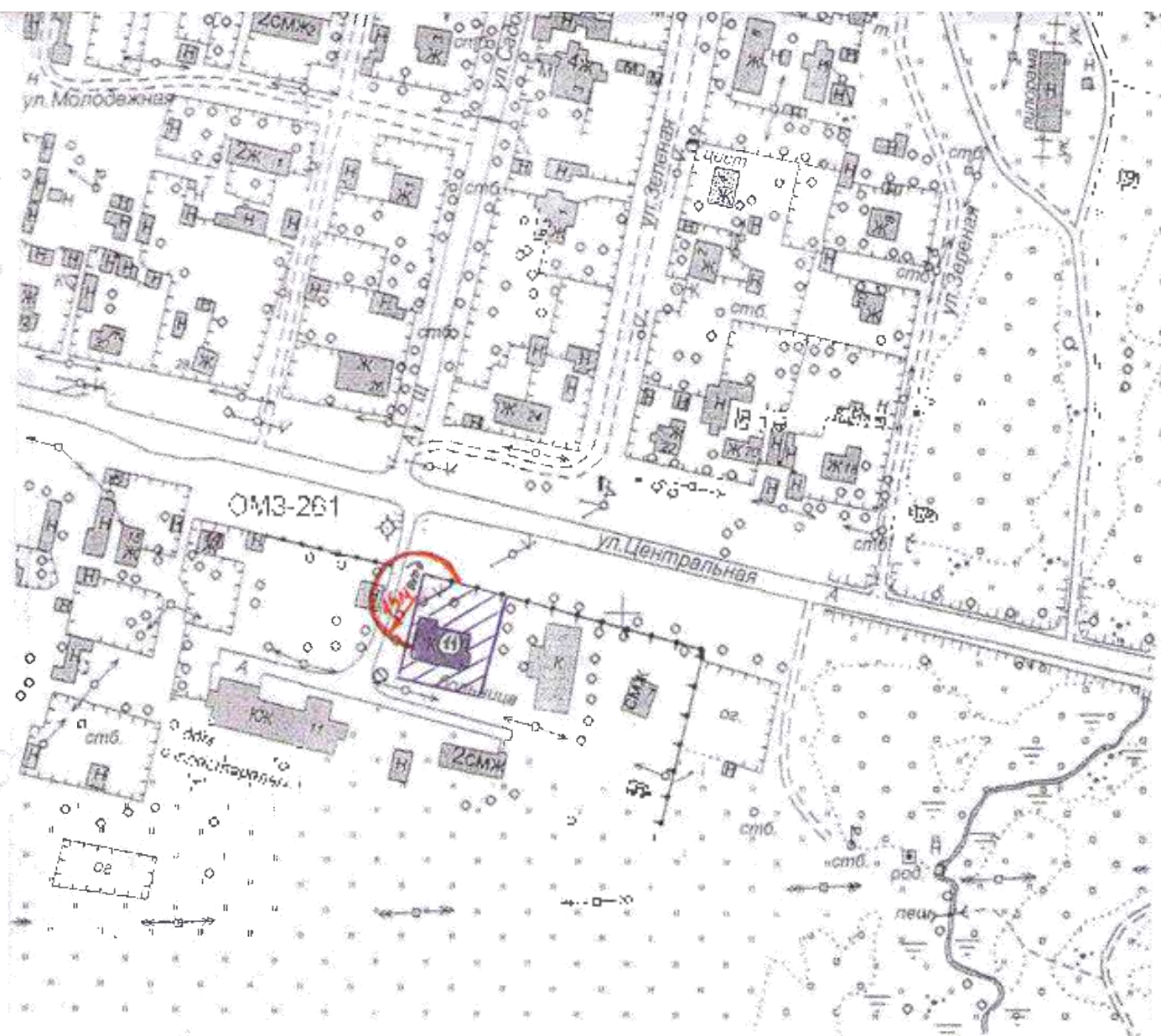


Пешеходный переход.



Обособленная территория, на которой расположены объекты.

Схема прилегающей территории
Колшевский фельдшерско-акушерский пункт
по адресу: с.Колшево, ул.Центральная, д.11
1:2000



Условные обозначения:



Объекты от которых определяется расстояние.

Вход



Объекты торговли.

Вход

Вход на обособленную территорию при наличии ограждения,
Вход в объект при отсутствии ограждения.



Расстояние 15 м.



Пешеходный переход.




Обособленная территория, на которой расположены объекты.

Схема прилегающей территории
Кистегский фельдшерско-акушерский пункт
по адресу: с.Кистега, ул. Центральная д.17
1:2000




Условные обозначения:

 Объекты от которых определяется расстояние.

 Вход

 Объекты торговли.

 Вход
Вход на обособленную территорию при наличии ограждения,
Вход в объект при отсутствии ограждения.



Расстояние 15 м.

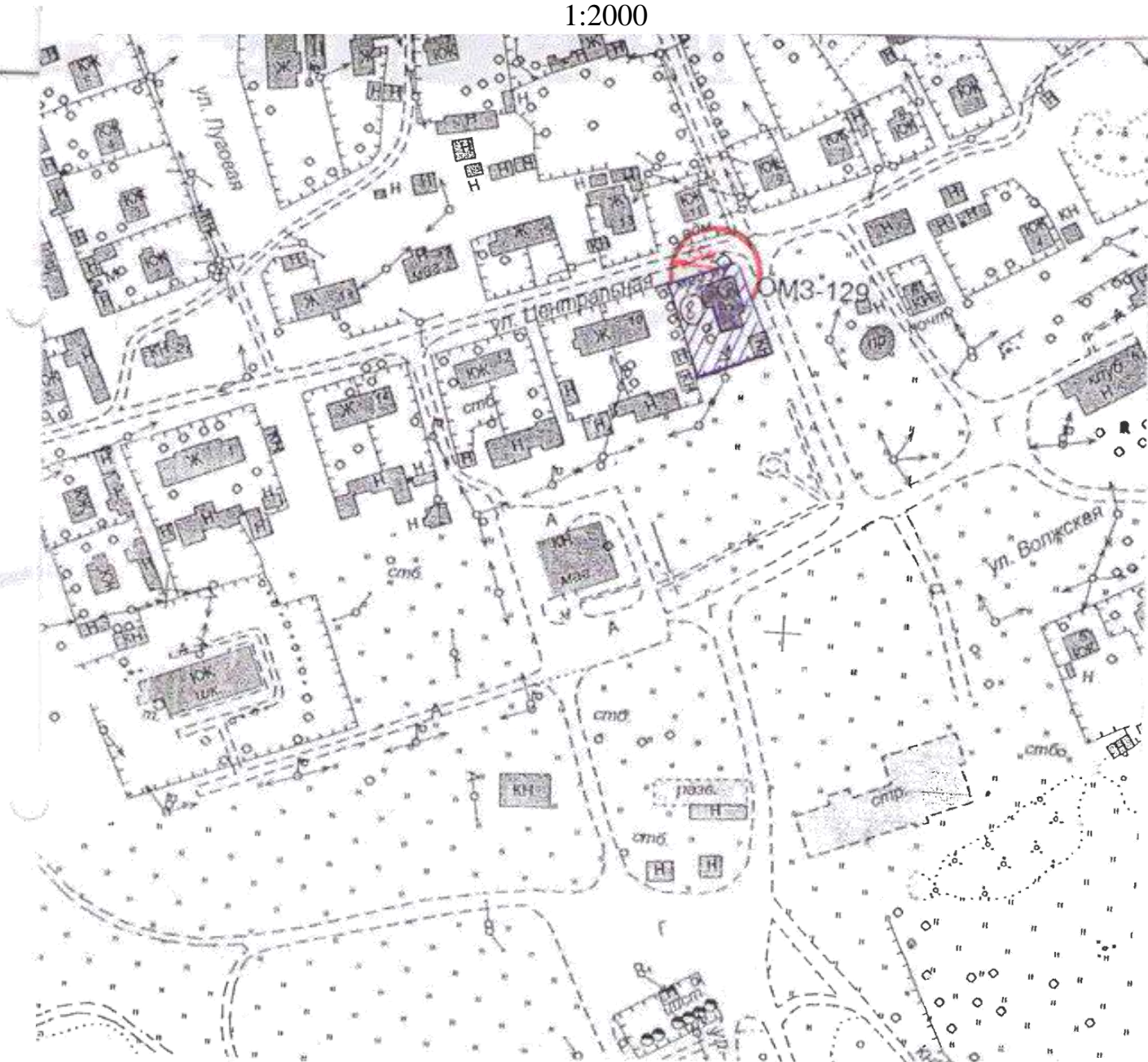


Пешеходный переход.




Обособленная территория, на которой расположены объекты.


Схема прилегающей территории
 Гольцовский фельдшерско-акушерский пункт
 по адресу: д.Гольцовка, ул.Центральная, д.8
 1:2000




Условные обозначения:

 Объекты от которых определяется расстояние.

 Объекты торговли.

 Вход на обособленную территорию при наличии ограждения,
 Вход в объект при отсутствии ограждения.

 Расстояние 15 м.

 Пешеходный переход.


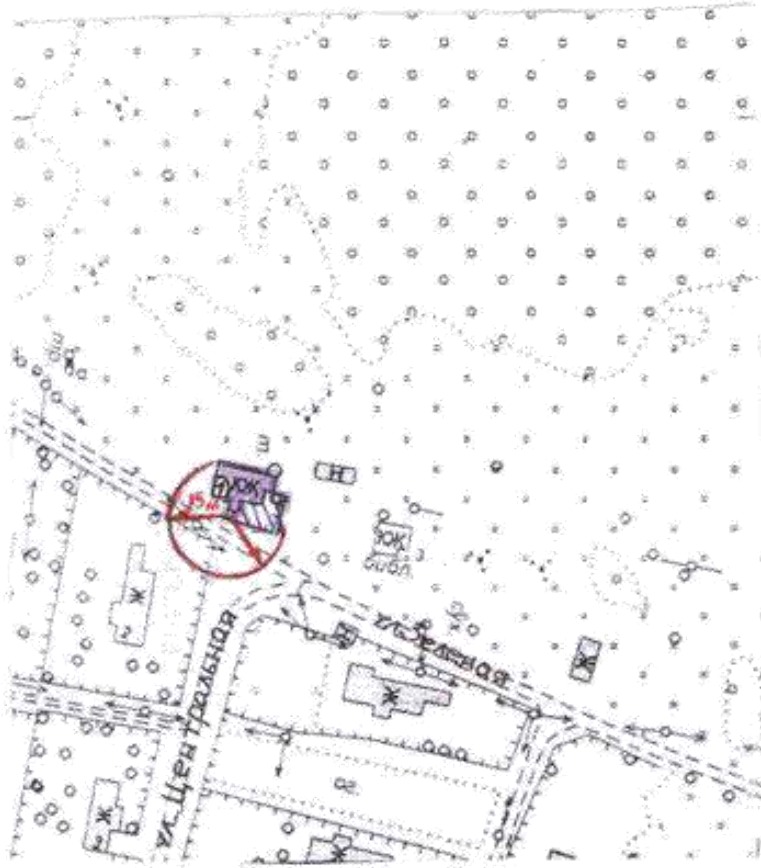

 Обособленная территория, на которой расположены объекты.


Схема прилегающей территории
 Новлянский фельдшерско-акушерский пункт по
 адресу: с.Новлянское, ул.Центральная, д.1
 1:2000



Условные обозначения:

 Объекты от которых определяется расстояние.

Вход
 Объекты торговли.

Вход
 Вход на обособленную территорию при наличии ограждения,
 Вход в объект при отсутствии ограждения.

 Расстояние 15 м.

 Пешеходный переход.


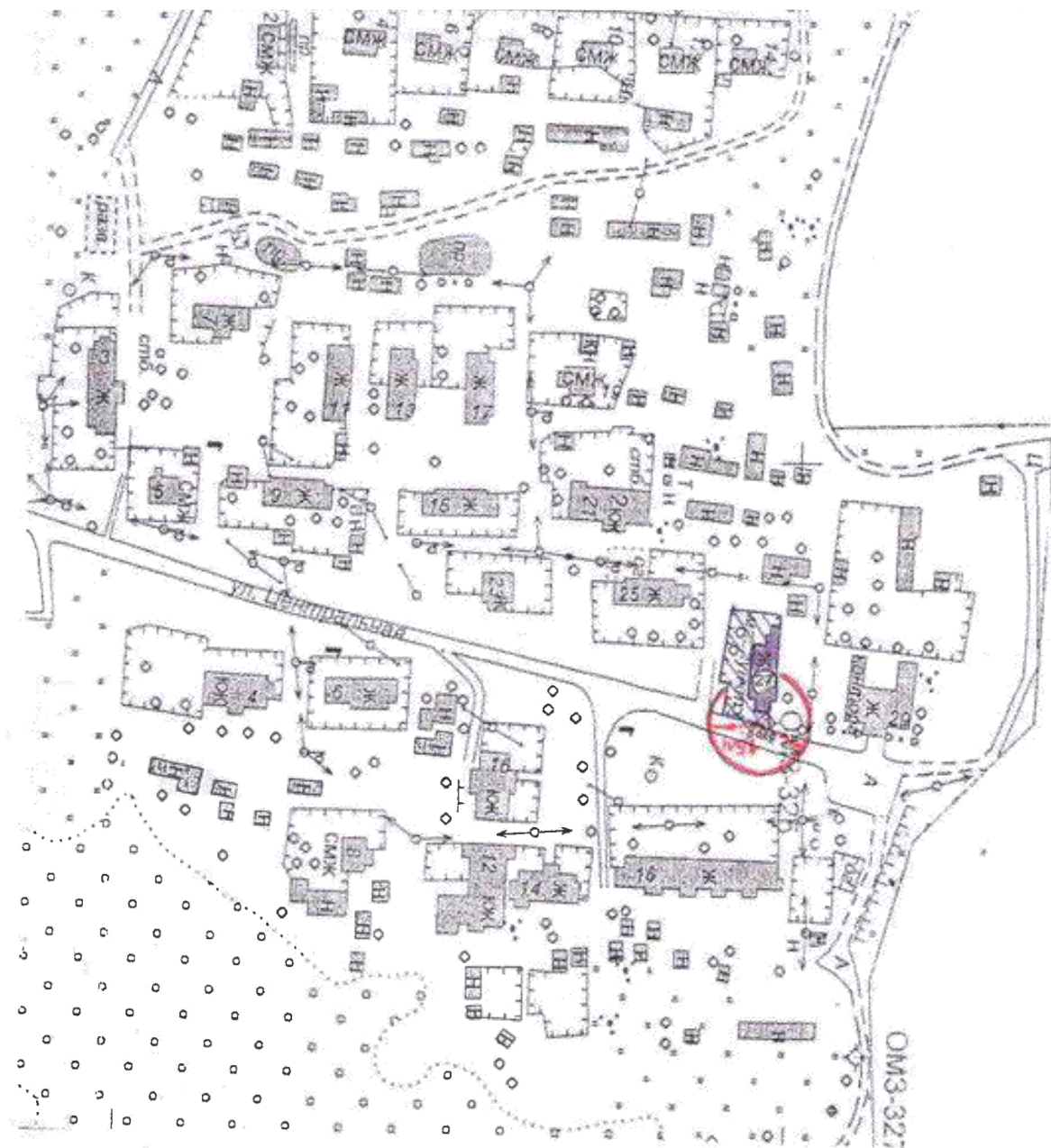
 Обособленная территория, на которой расположены объекты.

Схема прилегающей территории
 Корниловский фельдшерско-акушерский пункт
 по адресу: д.Корнилово, ул.Центральная, д.27
 1:2000



Условные обозначения:



Объекты от которых определяется расстояние.



Объекты торговли.



Вход на обособленную территорию при наличии ограждения,
 Вход в объект при отсутствии ограждения.



Расстояние 15 м.

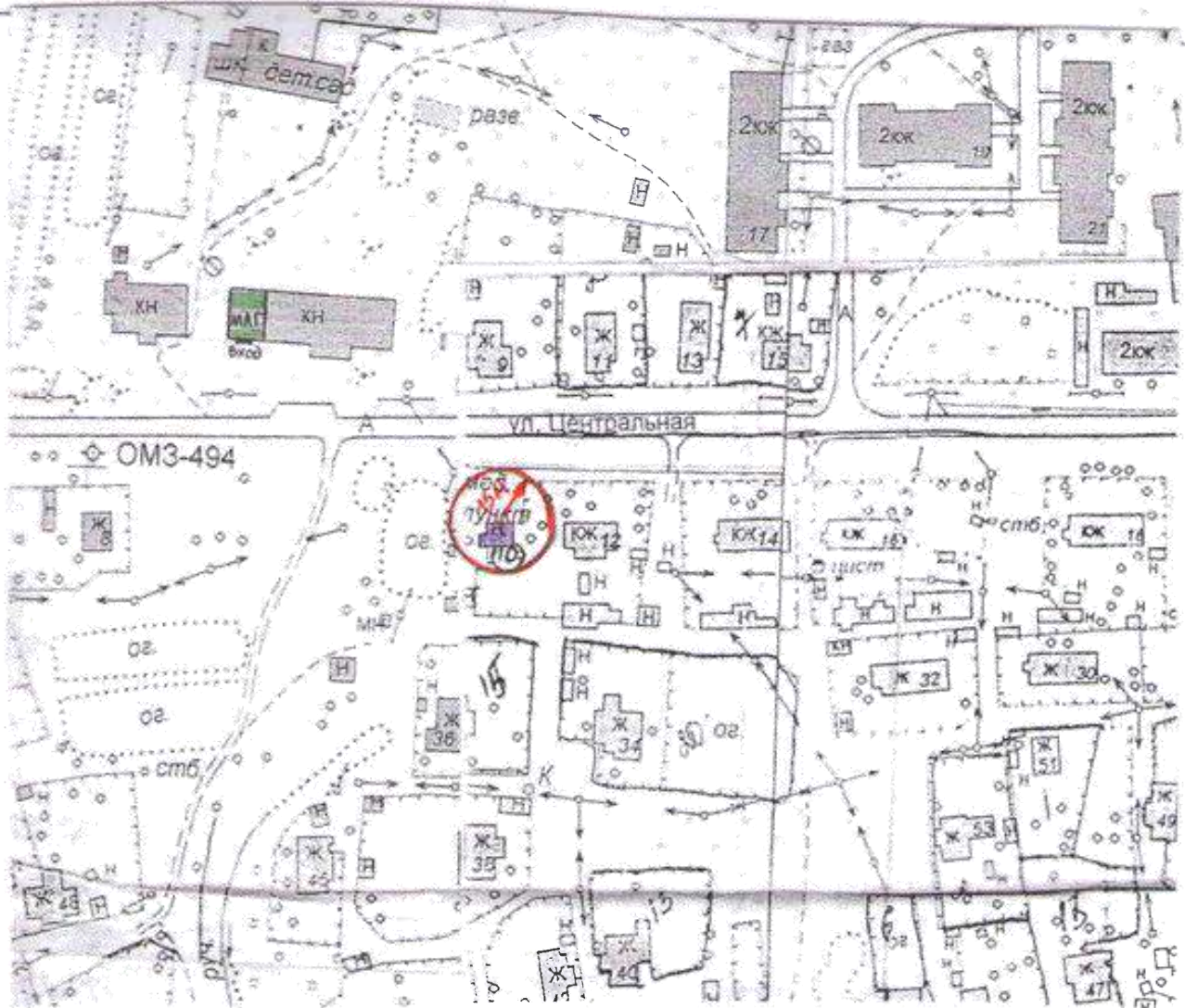


Пешеходный переход.



Обособленная территория, на которой
 расположены объекты.

Схема прилегающей территории
Чегановский фельдшерско-акушерский пункт
по адресу: д.Коротиха, ул.Центральная, д.10
1:2000



Условные обозначения:



Объекты от которых определяется расстояние.



Объекты торговли.

Вход на обособленную территорию при наличии ограждения,
Вход в объект при отсутствии ограждения.



Расстояние 15 м.

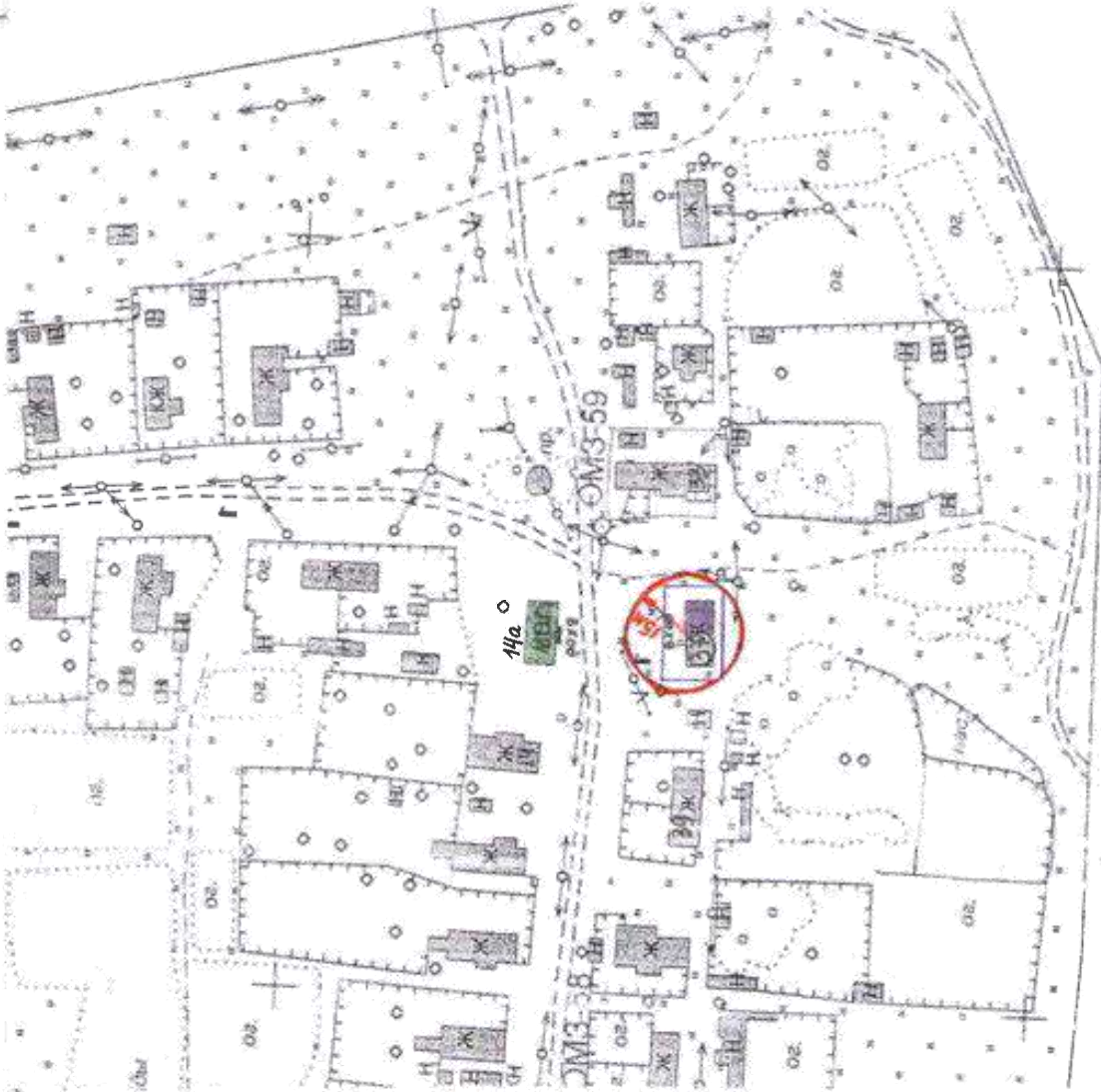


Пешеходный переход.



Обособленная территория, на которой расположены объекты.

Схема прилегающей территории
 Милитинский фельдшерско-акушерский пункт
 по адресу: д. Милитино, д.37
 1:2000



Условные обозначения:



Объекты от которых определяется расстояние.



Расстояние 15м.



Объекты торговли.



Пешеходный переход.

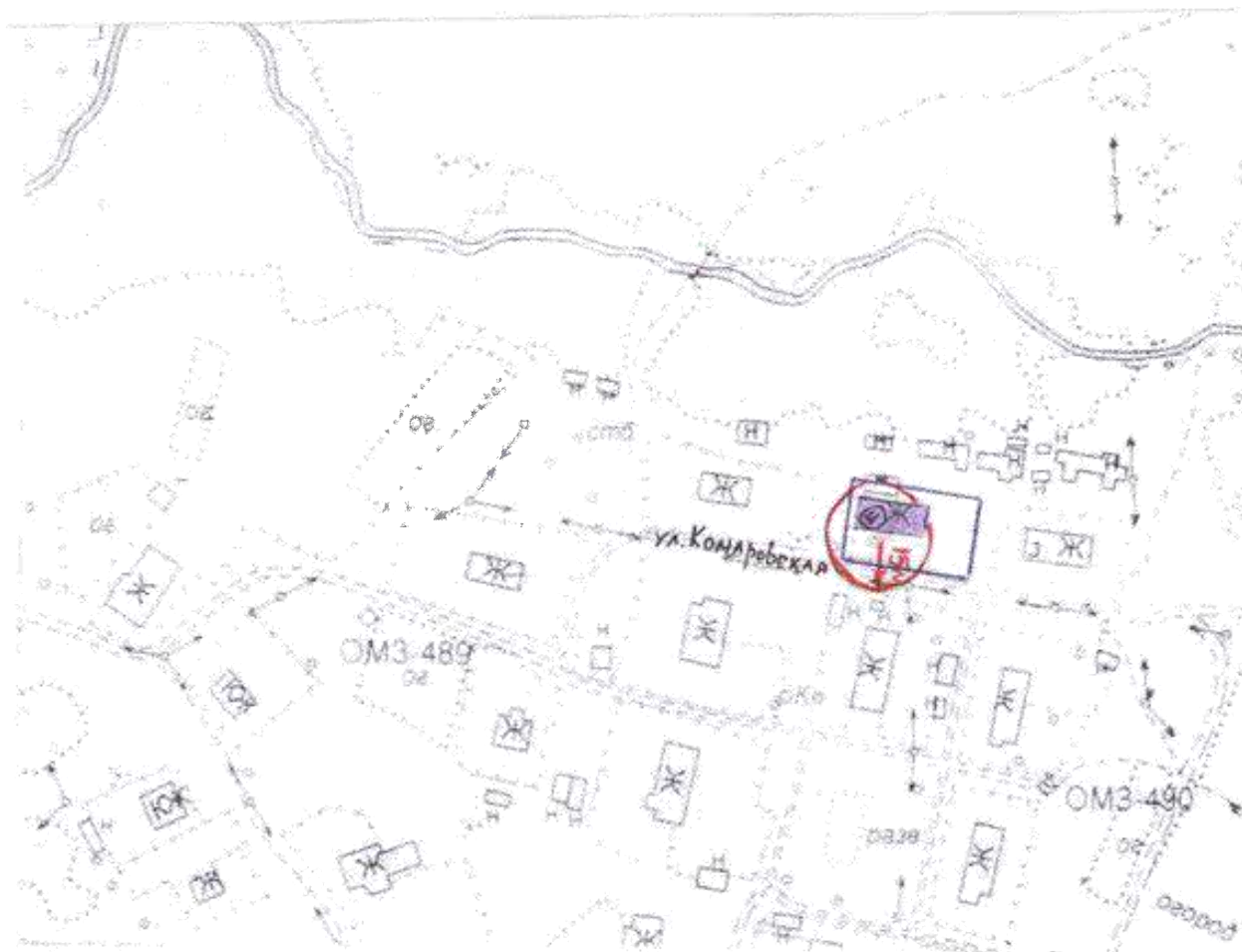


Вход на обособленную территорию при наличии ограждения,
 Вход в объект при отсутствии ограждения.




Обособленная территория, на которой расположены объекты.

Схема прилегающей территории
 Комаровский фельдшерско-акушерский пункт
 по адресу: д. Комарово ул. Комаровская, д.4
 1:2000




Условные обозначения:

 Объекты от которых определяется расстояние.

 Расстояние 15м.

Вход
 Объекты торговли.

 Пешеходный переход.

Вход
 Вход на обособленную территорию при наличии ограждения,
 Вход в объект при отсутствии ограждения.



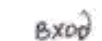
 Обособленная территория, на которой расположены объекты.

Схема прилегающей территории
Ивашевский фельдшерско-акушерский пункт
по адресу: д.Ивашево, д.40
1:2000



Условные обозначения:

 Объекты от которых определяется расстояние.

 Вход

 Объекты торговли.

 Вход

Вход на обособленную территорию при наличии ограждения,
Вход в объект при отсутствии ограждения.

 15м Расстояние 15м.

 Пешеходный переход.



 Обособленная территория, на которой расположены объекты.


Схема прилегающей территории
 Логинцевский фельдшерский-акушерский пункт по адресу:
 с.Курень, ул.Новая, д.3
 1:2000




Условные обозначения:

 Объекты от которых определяется расстояние.

 Объекты торговли.

 Вход на обособленную территорию при наличии ограждения,
 Вход в объект при отсутствии ограждения.

 Расстояние 15м.

 Пешеходный переход.


 Обособленная территория, на которой расположены объекты.

Схема прилегающей территории
 Емельяновский фельдшерского-акушерский пункт
 по адресу: д.Емельяново, д.33
 1:2000



Условные обозначения:



Объекты от которых определяется расстояние.



Объекты торговли.



Вход на обособленную территорию при наличии ограждения,
 Вход в объект при отсутствии ограждения.



Расстояние 15м.

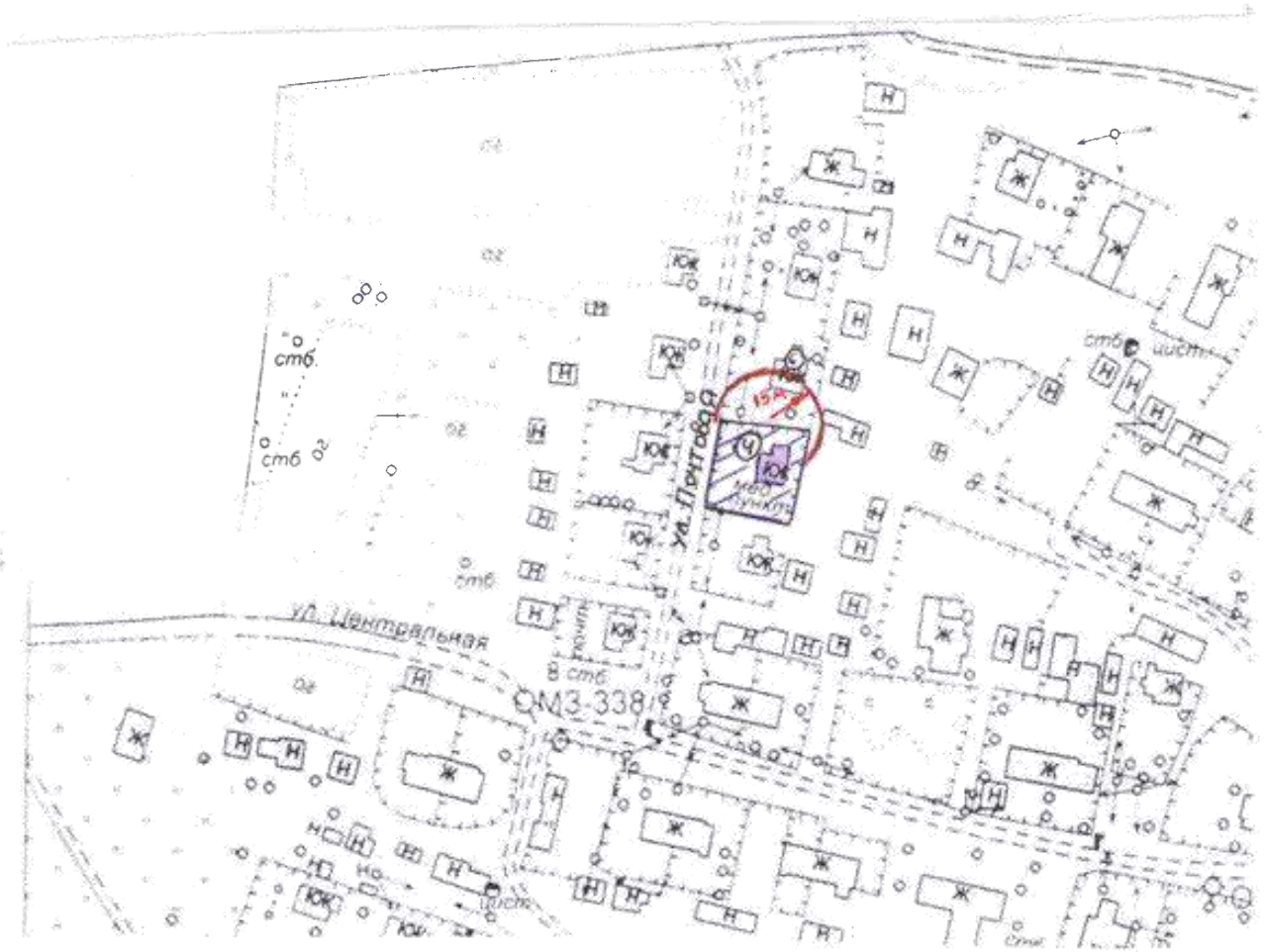


Пешеходный переход.




Обособленная территория, на которой расположены объекты.

Схема прилегающей территории
 Белоноговский фельдшерско-акушерский пункты
 по адресу: д.Федосцино, ул.Почтовая, д.4
 1:2000




Условные обозначения:

 Объекты от которых определяется расстояние.

 Расстояние 15м.

 Объекты торговли.

 Пешеходный переход.

 Вход на обособленную территорию при наличии ограждения,
 Вход в объект при отсутствии ограждения.


 Обособленная территория, на которой расположены объекты.

Схема прилегающей территории
 ООО «Дентал Гранд»
 Стоматологический кабинет
 по адресу: г.Заволжск, пер.Октябрьский, д.6
 1:2000



Условные обозначения:



Объекты от которых определяется расстояние.



Объекты торговли.

Вход



Вход на обособленную территорию при наличии ограждения,
 Вход в объект при отсутствии ограждения.



Расстояние 15 м.



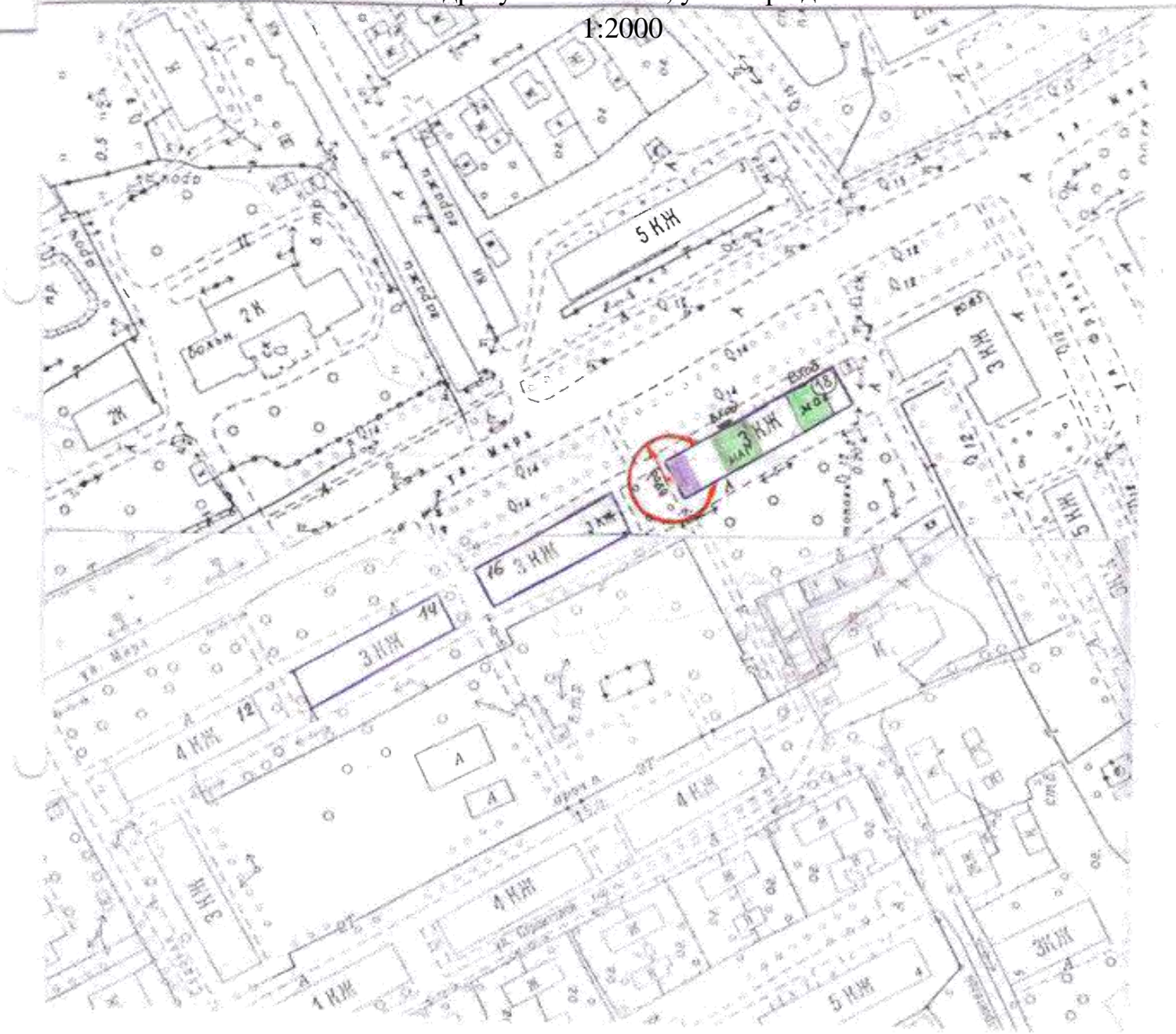
Пешеходный переход.



Обособленная территория, на которой расположены объекты.

Схема прилегающей территории
ИП Рыбакова Анна Александровна
Зубной кабинет
по адресу: г.Заволжск, ул. Мира д.18

1:2000



Условные обозначения:



Объекты от которых определяется расстояние.



Объекты торговли.

Вход



Вход на обособленную территорию при наличии ограждения,
Вход в объект при отсутствии ограждения.



Расстояние 15 м.



Пешеходный переход.



Обособленная территория, на которой расположены объекты.