

ГОРОДСКАЯ ДУМА ГОРОДСКОГО ОКРУГА ШУЯ

РЕШЕНИЕ

от 28 ноября 2018 года

№ 195

О внесении изменений в Решение городской Думы городского округа Шуя от 20.12.2017 № 249 «Об утверждении схем размещения нестационарных торговых объектов на территории городского округа Шуя»

В соответствии с Приказом Департамента экономического развития и торговли Ивановской области от 18.02.2011 №13- п «О порядке разработки и утверждении органами местного самоуправления муниципальных образований Ивановской области Схем размещения нестационарных торговых объектов», заслушав предложения Администрации городского округа Шуя, городская Дума

РЕШИЛА:

1. Внести изменение в Решение городской Думы городского округа Шуя от 20.12.2017 № 249 «Об утверждении схем размещения нестационарных торговых объектов на территории городского округа Шуя»:

1.1. Приложение № 1 «Схема размещения нестационарных объектов уличной торговли на территории городского округа Шуя» изложить в новой редакции.

2. Разместить настоящее Решение на официальном сайте городского округа Шуя.

3. Настоящее Решение вступает в силу с момента принятия.

**Председатель городской Думы
городского округа Шуя**

И.В. КУЗЬМИН

Глава городского округа Шуя

Н.В. КОРЯГИНА



Приложение №1
к Решению городской Думы
городского округа Шуя
от 20.12.2017 № 249
в ред. Решения городской Думы
городского округа Шуя
от 28.11.2018 № 195

Схема размещения нестационарных объектов уличной торговли на территории городского округа Шуя

№ п/п	Адрес расположения торгового объекта	Примерная площадь, м кв	Вид объекта	Ассортимент реализуемых товаров	Срок размещения объекта	Графическое изображение (согласно приложению к Схеме)
1. Квас, прохладительные напитки						
1.1	Пл. Центральная, район д.2	10	Палатка, автоцистерна, кега	Квас, прохладительные напитки	Май-сентябрь	№ 1.1
1.2	Ул. Свердлова, район д. 109	10	Палатка, автоцистерна, кега	Квас, прохладительные напитки	Май-сентябрь	№ 1.2
1.3	Пл. Центральная, район д.9	10	Палатка, автоцистерна, кега	Квас, прохладительные напитки	Май-сентябрь	№ 1.3
1.4	Васильевский тракт, район д.22А	6	Палатка, автоцистерна, кега	Квас, прохладительные напитки	Май-сентябрь	№ 1.4
2. Плодоовощная продукция						
2.1	Ул. Аникина, район д.19.	30	Палатка, сетка	Плодоовощная продукция	Май-ноябрь	№ 2.1
2.2	Ул. Фабричная, район д.2	30	Палатка, сетка	Плодоовощная продукция	Май-ноябрь	№ 2.2
2.3	Ул. Заводская, район д. 3	30	Палатка, сетка	Плодоовощная продукция	Май-ноябрь	№ 2.3
2.4	Южное шоссе, район д.10В	30	Палатка, сетка	Плодоовощная продукция	Май-ноябрь	№ 2.4
2.5	Ул. генерала Белова в районе сквера «Елочки»	30	Палатка, сетка	Плодоовощная продукция	Май-ноябрь	№ 2.5
2.6	ул. 2-я Набережная, район д.33	30	Торговый прицеп, тонар	Плодоовощная продукция	В течение года	№ 2.6
2.7	Ул. Свердлова, район д.28А	50	Палатка-сетка	Плодоовощная продукция	Май-ноябрь	№ 2.7
2.8	Ул. Свердлова, район д.115	30	Палатка-сетка	Плодоовощная продукция	Май-ноябрь	№ 2.8
2.9	Ул. Свердлова, район д.109	30	Палатка-сетка	Плодоовощная продукция	Май-ноябрь	№ 2.9

3. Искусственные цветы						
			6	Палатка	Искусственные цветы	Апрель-октябрь
3.1.1	М. Осиновая гора, район центрального входа кладбища		6	Палатка	Искусственные цветы	№ 3.1.1 Место 1
3.1.2	М. Осиновая гора, район центрального входа кладбища		6	Палатка	Искусственные цветы	№ 3.1.2 Место 2
3.1.3	М. Осиновая гора, район центрального входа кладбища		6	Палатка	Искусственные цветы	№ 3.1.3 Место 3
3.1.4	М. Осиновая гора, район центрального входа кладбища		6	Палатка	Искусственные цветы	№ 3.1.4 Место 4
3.1.5	М. Осиновая гора, район центрального входа кладбища		6	Палатка	Искусственные цветы	№ 3.1.5 Место 5
3.1.6	М. Осиновая гора, район центрального входа кладбища		6	Палатка	Искусственные цветы	№ 3.1.6 Место 6
3.1.7	М. Осиновая гора, район Центрального входа кладбища		6	Палатка	Искусственные цветы	№ 3.1.7 Место 7
3.1.8	М. Осиновая гора, район центрального входа кладбища		6	Палатка	Искусственные цветы	№ 3.1.8 Место 8
3.1.9	М. Осиновая гора, район центрального входа кладбища		6	Палатка	Искусственные цветы	№ 3.1.9 Место 9
3.2.1	Ул. Дуниловская, район центрального входа Троицкого кладбища		6	Палатка	Искусственные цветы	№ 3.2.1 Место 1
3.2.2	Ул. Дуниловская, район центрального входа Троицкого кладбища		6	Палатка	Искусственные цветы	№ 3.2.2 Место 2
3.2.3	Ул. Дуниловская, район центрального входа Троицкого кладбища		6	Палатка	Искусственные цветы	№ 3.2.3 Место 3
3.2.4	Ул. Дуниловская, район центрального входа Троицкого кладбища		6	Палатка	Искусственные цветы	№ 3.2.4 Место 4
3.3.1	Ул. Кохомская, Заречное кладбище, район АЗС		6	Палатка	Искусственные цветы	№ 3.3.1 Место 1
3.3.2	Ул. Кохомская, Заречное кладбище, район АЗС		6	Палатка	Искусственные цветы	№ 3.3.2 Место 2
3.3.3	Ул. Кохомская, Заречное кладбище, район АЗС		6	Палатка	Искусственные цветы	№ 3.3.3 Место 3
3.3.4	Ул. Кохомская, Заречное кладбище, район АЗС		6	Палатка	Искусственные цветы	№ 3.3.4 Место 4
3.3.5	Ул. Кохомская, Заречное кладбище, район АЗС		6	Палатка	Искусственные цветы	№ 3.3.5 Место 5
3.3.6	Ул. Кохомская, Заречное кладбище, район АЗС		6	Палатка	Искусственные цветы	№ 3.3.6 Место 6

4. Хлеб и хлебобулочные изделия

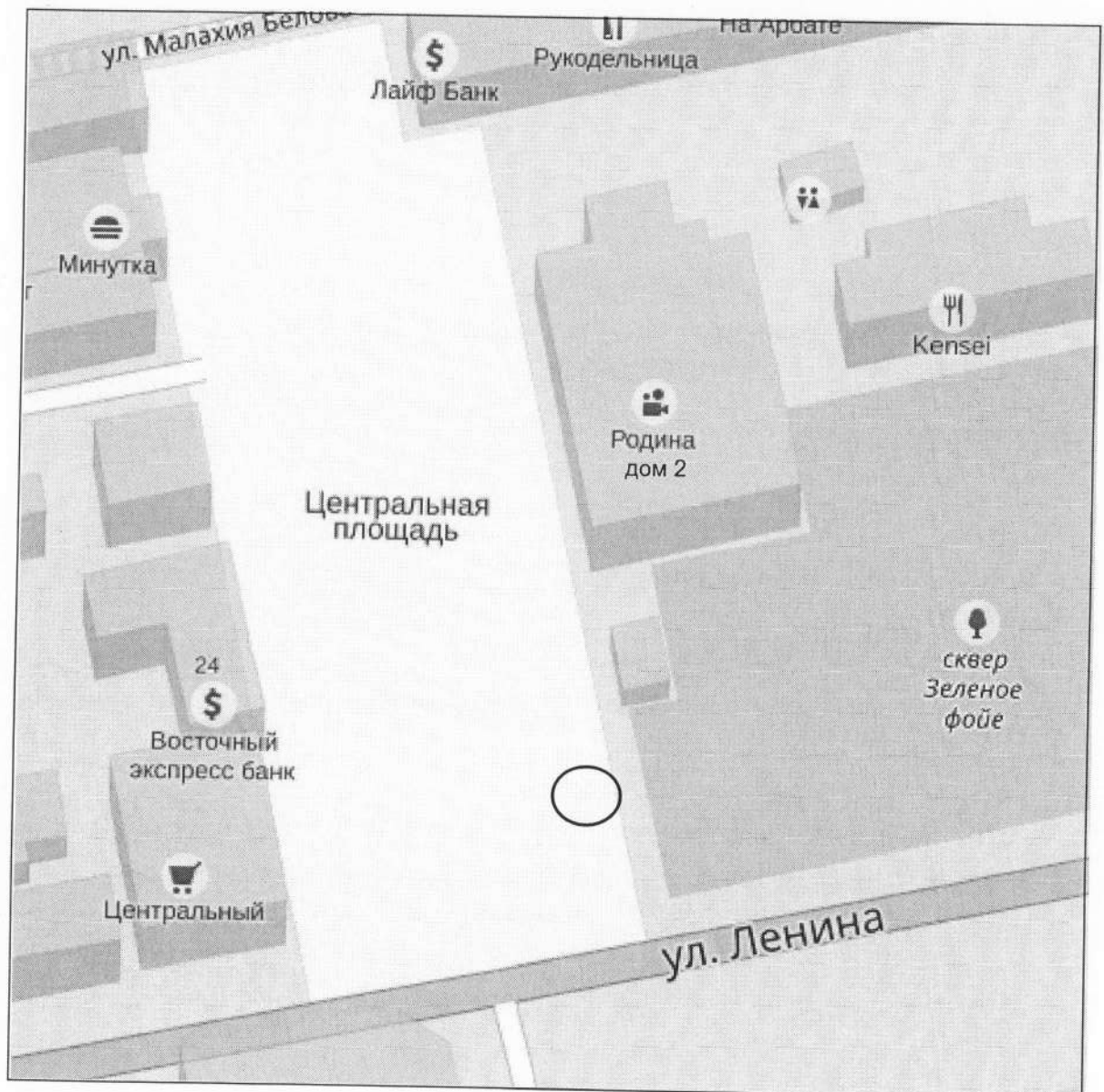
4.1	Ул.Свердлова, район д.109	6	Торговый прицеп	Хлеб и хлебобулочные изделия	Сентябрь -февраль Март-август
4.2	Ул. Ленина, район д.30	6	Торговый прицеп	Хлеб и хлебобулочные изделия	Сентябрь -февраль Март-август
4.3	Ул. М.Белова, район д.3	6	Торговый прицеп	Хлеб и хлебобулочные изделия	Сентябрь -февраль Март-август
4.4	Ул.Аникина, район д.19	6	Торговый прицеп	Хлеб и хлебобулочные изделия	Сентябрь -февраль Март-август
4.5	Васильевский тракт, район д.43	6	Торговый прицеп	Хлеб и хлебобулочные изделия	Сентябрь -февраль Март-август

5. Молоко

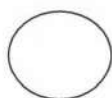
5.1	Ул. Балакова, район д. 80	10	Автоцистерна	Молоко	В течение года
5.2	Ул. Аникина, район д. 3	10	--<>--	--<>--	--<>--
5.3	Ул. Вихрева, район д. 82	10	--<>--	--<>--	--<>--
5.4	Ул. Вихрева, район д. 127	10	--<>--	--<>--	--<>--
5.5	Ул. генерала Белова, район д. 67	10	--<>--	--<>--	--<>--
5.6	Ул. генерала Горбатова, район д. 12	10	--<>--	--<>--	--<>--
5.7	Ул. Строителей, район д. 7	10	--<>--	--<>--	--<>--
5.8	Пер. 3-й Мельничный, район д. 44	10	--<>--	--<>--	--<>--
5.9	Пер. 2-й Мичуринский, район д. 2	10	--<>--	--<>--	--<>--
5.10	Ул. 4-я Восточная, район д. 7	10	--<>--	--<>--	--<>--
5.11	Микрорайон Афанасьева, район дд. 11-13	10	--<>--	--<>--	--<>--
5.12	Ул. 11-я Мичуринская, район д.4	10	--<>--	--<>--	--<>--
5.13	Ул. Школьная, район д. 6	10	--<>--	--<>--	--<>--
5.14	Ул. Свердлова, район д. 36	10	--<>--	--<>--	--<>--
5.15	Пер. Фабричный, район д. 13	10	--<>--	--<>--	--<>--
5.16	Ул. 3-я Мичуринская, район д. 2-а	10	--<>--	--<>--	--<>--
5.17	Ул. 5-я Фрунзе, район д. 8	10	--<>--	--<>--	--<>--
5.18	Ул. Алимова, район д. 5	10	--<>--	--<>--	--<>--
5.19	Ул. 1-я Дубковская, район д. 46	10	--<>--	--<>--	--<>--
5.20	Ул. 2-я Московская, р-н д. 23	10	--<>--	--<>--	--<>--
5.21	Ул. Заводская, район д. 2	10	--<>--	--<>--	--<>--
5.22	Ул.5-я Северная, район д. 34	10	--<>--	--<>--	--<>--

5.23	Пер. 4-й Лежневский, район д. 6	10	--<>--	--<>--	--<>--	--<>--	--<>--
5.24	Ул. Кооперативная, район д. 27	10	--<>--	--<>--	--<>--	--<>--	--<>--
5.25	Ул. Свердлова, район д. 38	10	--<>--	--<>--	--<>--	--<>--	--<>--
5.26	Ул. Спортивная, район д. 1	10	--<>--	--<>--	--<>--	--<>--	--<>--
5.27	Ул. Металлистов, район д.д. 3-5	10	--<>--	--<>--	--<>--	--<>--	--<>--
5.28	Ул. Вихрева, район д. 70	10	--<>--	--<>--	--<>--	--<>--	--<>--
5.29	Южный городок, район д. 62	10	--<>--	--<>--	--<>--	--<>--	--<>--
5.30	Ул. 1-я Пушкинская, район д. 67	10	--<>--	--<>--	--<>--	--<>--	--<>--
5.31	Васильевский тракт, район д. 26	10	--<>--	--<>--	--<>--	--<>--	--<>--
5.32	Ул. 4-я Яснинская, район д. 2	10	--<>--	--<>--	--<>--	--<>--	--<>--
5.33	Ул. Ярославская, район д. 77	10	--<>--	--<>--	--<>--	--<>--	--<>--
5.34	Ул. Красноказарменная, район д. 1	10	--<>--	--<>--	--<>--	--<>--	--<>--
5.35	Пер. Фабричный, район д. 17	10	--<>--	--<>--	--<>--	--<>--	--<>--
5.36	Ул. Вихрева, район д. 152	10	--<>--	--<>--	--<>--	--<>--	--<>--
5.37	Ул. Строителей, район д. 8	10	--<>--	--<>--	--<>--	--<>--	--<>--
5.38	Пл. Комсомольская, район д. 12	10	--<>--	--<>--	--<>--	--<>--	--<>--
5.39	Ул. Васильевская, район д. 86	10	--<>--	--<>--	--<>--	--<>--	--<>--
5.40	Пл. Комсомольская, район д. 3	10	--<>--	--<>--	--<>--	--<>--	--<>--
5.41	Южное шоссе, район д. 8	10	--<>--	--<>--	--<>--	--<>--	--<>--
5.42	Ул. Заводская, район д. 3	10	--<>--	--<>--	--<>--	--<>--	--<>--
5.43	Ул. Свердлова, район д. 98	10	--<>--	--<>--	--<>--	--<>--	--<>--
5.44	Васильевский тр., район д. 45	10	--<>--	--<>--	--<>--	--<>--	--<>--
5.45	Ул. Маяковского, район д. 3а	10	--<>--	--<>--	--<>--	--<>--	--<>--
5.46	Ул. 2 Южная, район д. 10А	10	--<>--	--<>--	--<>--	--<>--	--<>--
5.47	Ул. Кооперативная, район д. 49	10	--<>--	--<>--	--<>--	--<>--	--<>--
5.48	Пер. 2-й Мичуринский, район д. 42	10	--<>--	--<>--	--<>--	--<>--	--<>--

Графическое изображение № 1.1



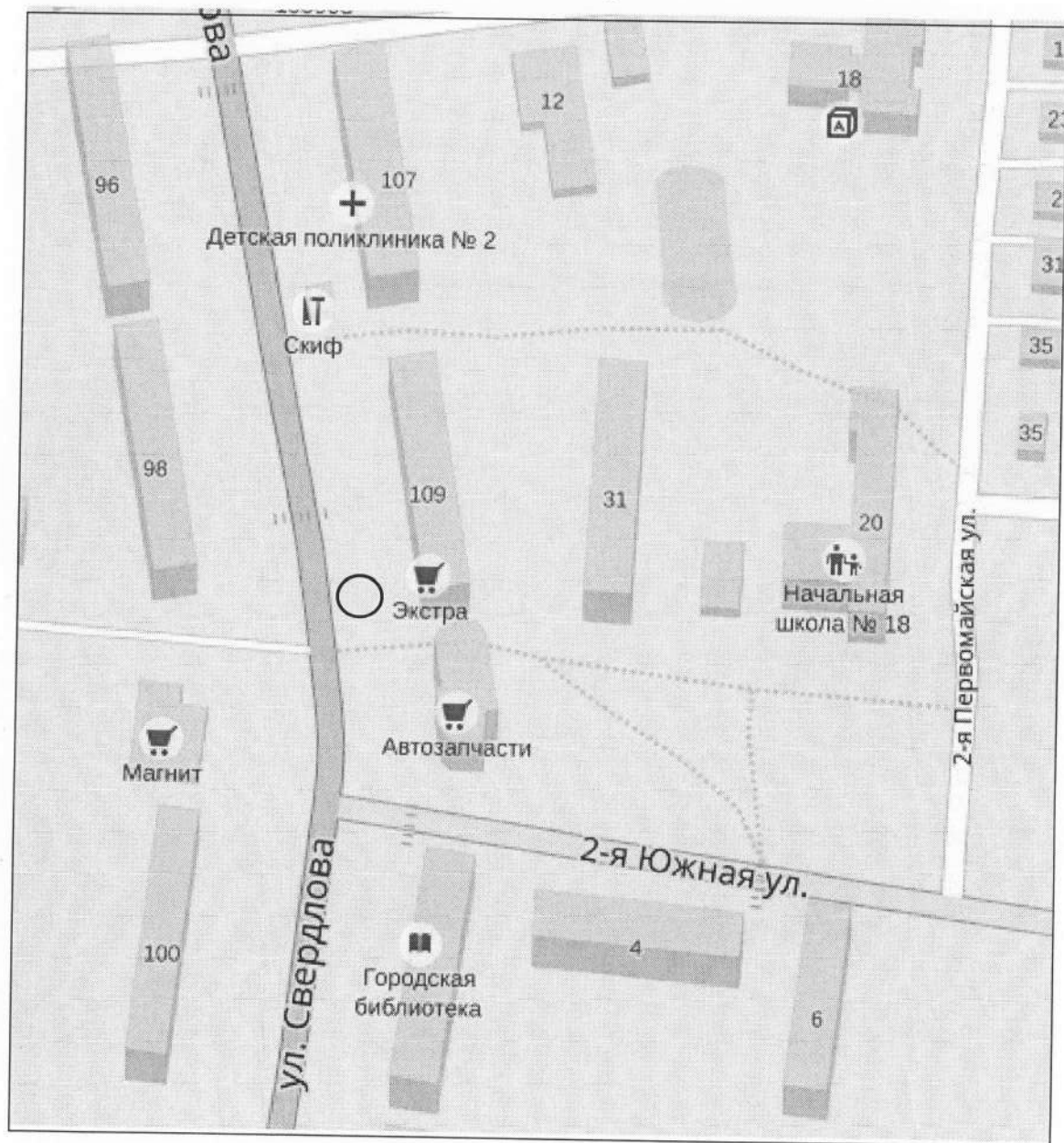
Условные обозначения:



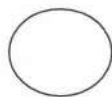
- Ориентировочное местоположение нестационарного торгового объекта (палатка, автоцистерна, кега) по адресу: Ивановская область, город Шуя, площадь Центральная, в районе дома № 2



Графическое изображение № 1.2

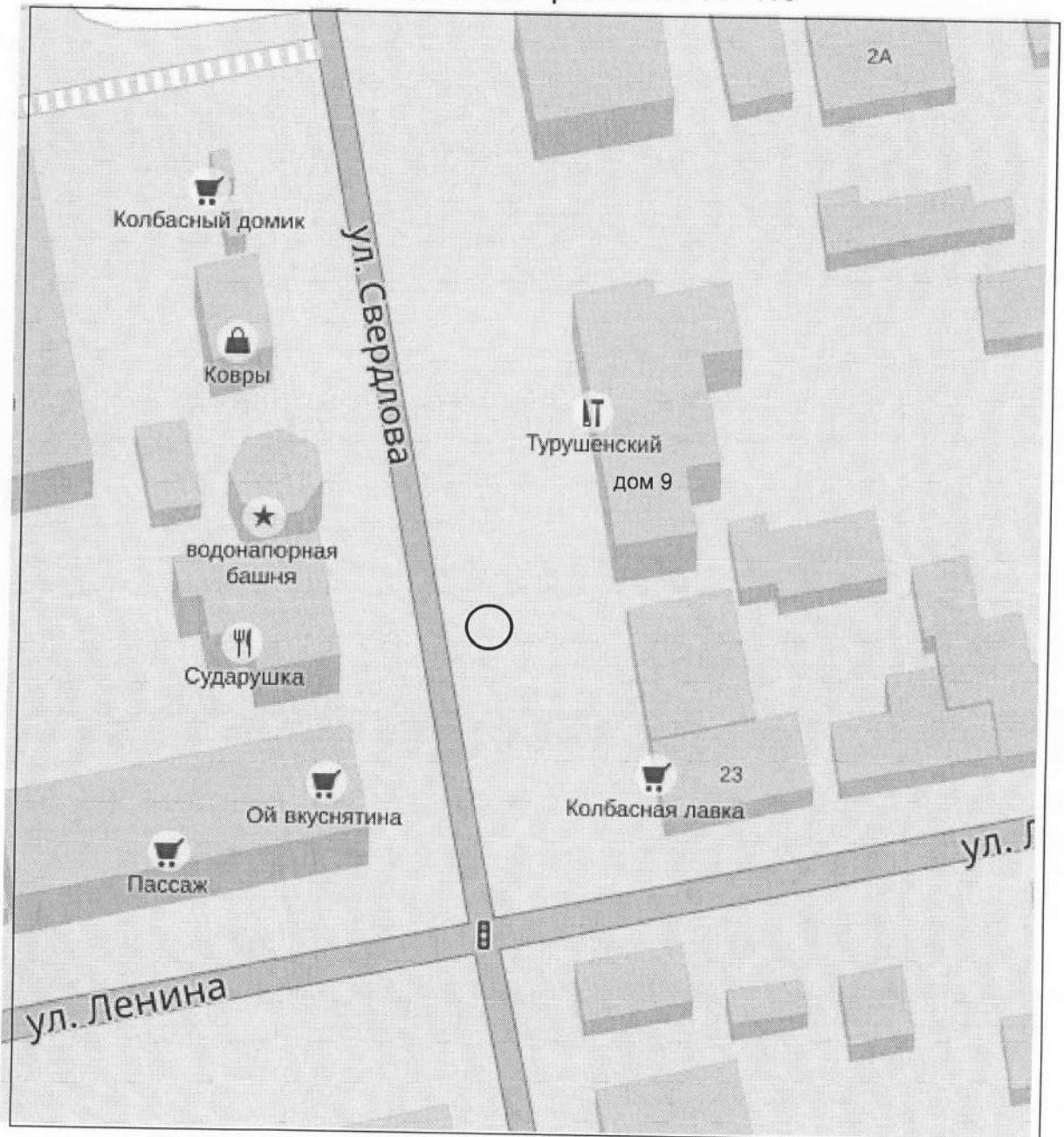


Условные обозначения:



- Ориентировочное местоположение нестационарного торгового объекта (палатка, автоцистерна, кега) по адресу: Ивановская область, город Шуя, улица Свердлова, в районе дома № 109

Графическое изображение № 1.3



Условные обозначения:

- - Ориентировочное местоположение нестационарного торгового объекта (палатка, автоцистерна, кега) по адресу: Ивановская область, город Шуя, площадь Центральная, в районе дома № 9

Графическое изображение № 1.4

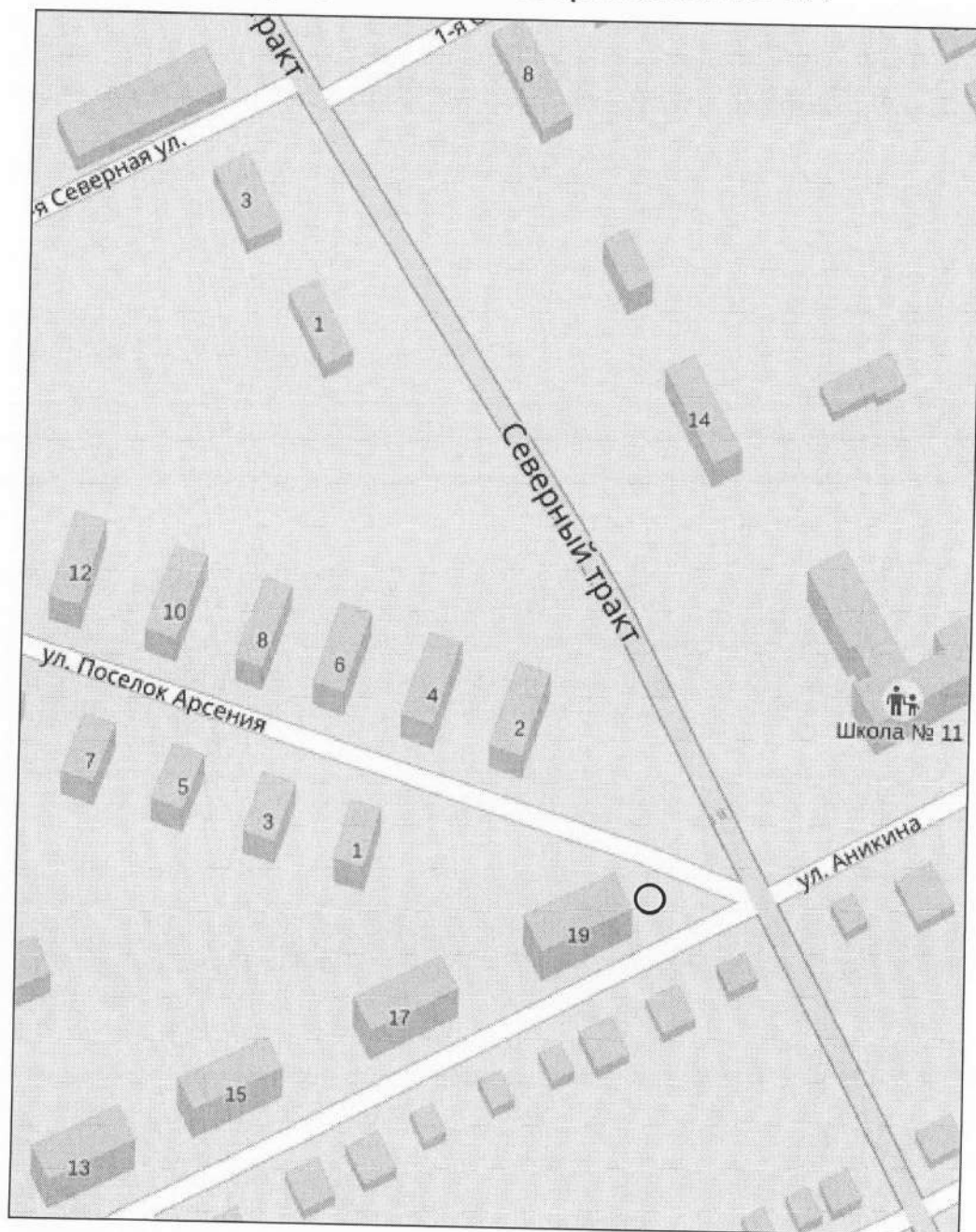


Условные обозначения:



- Ориентировочное местоположение нестационарного торгового объекта (палатка, автоцистерна, кега) по адресу:
 Ивановская область, г. Шуя, Васильевский тракт, район д. 22-А

Графическое изображение № 2.1

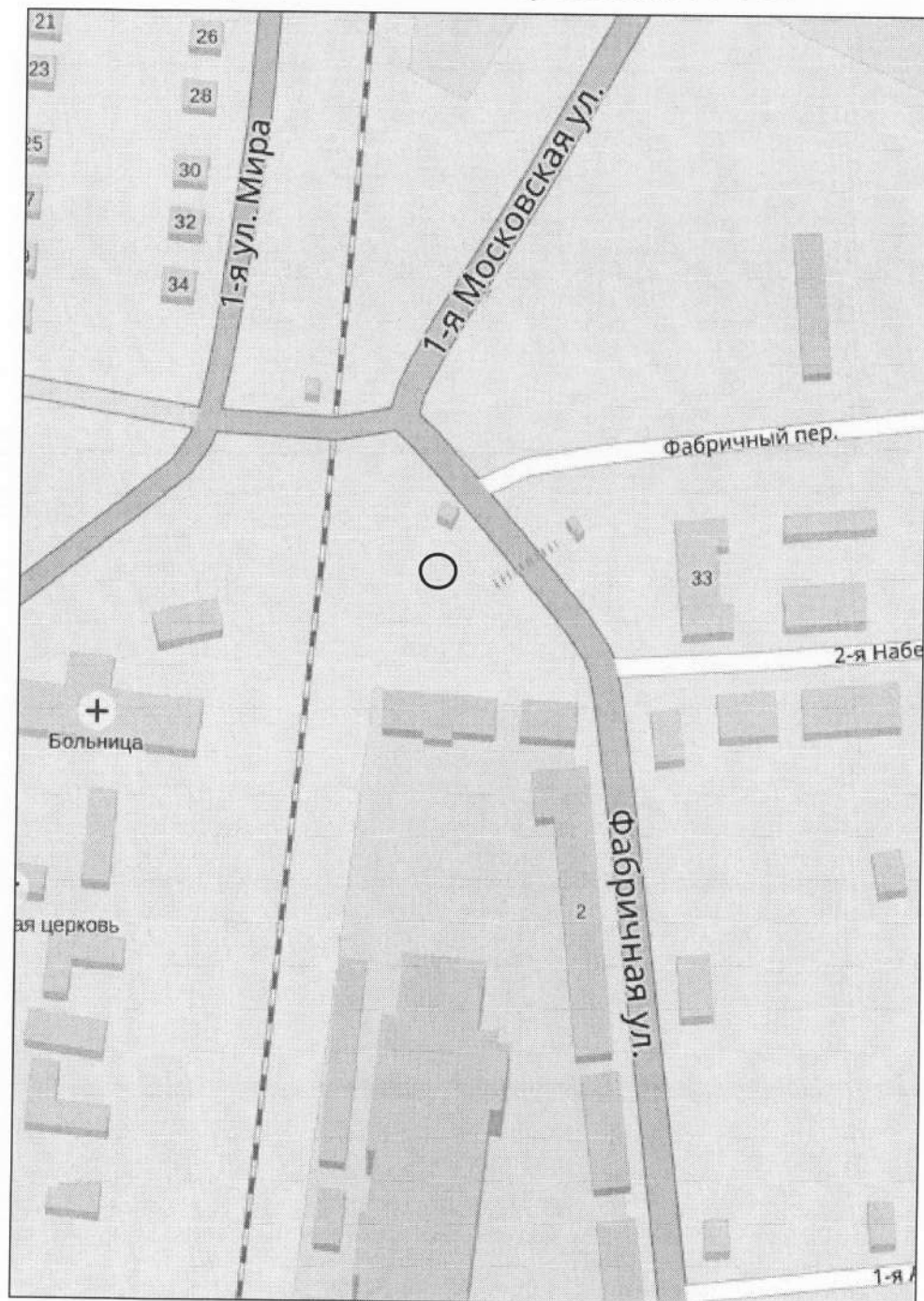


Условные обозначения:

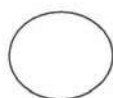
- - Ориентировочное местоположение нестационарного торгового объекта (палатка, сетка) по адресу:
Ивановская область, город Шуя,
улица Аникина, в районе дома № 19



Графическое изображение № 2.2

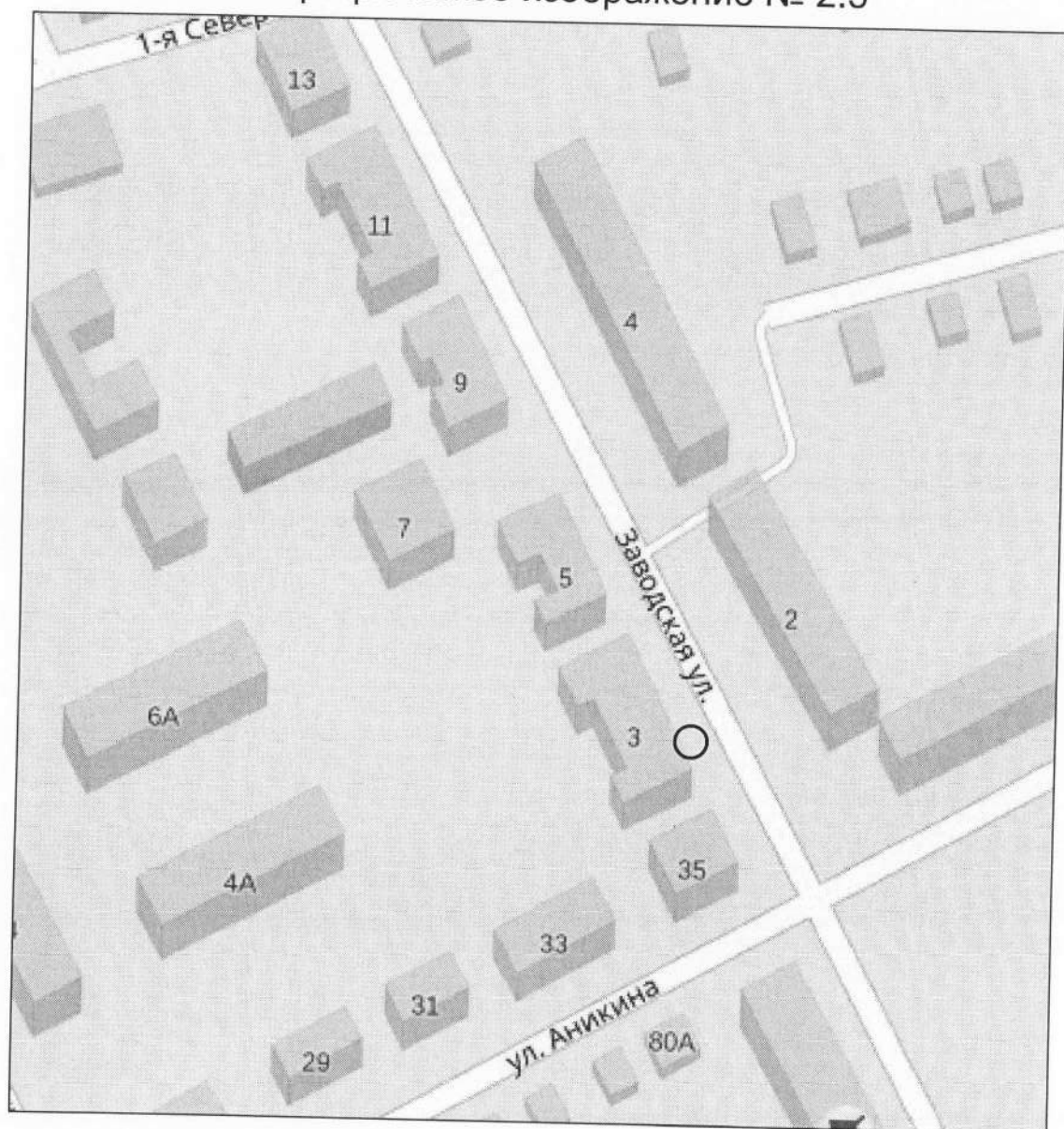


Условные обозначения:




- Ориентировочное местоположение нестационарного торгового объекта (палатка, сетка) по адресу:
Ивановская область, город Шуя,
улица Фабричная, район дома № 2

Графическое изображение № 2.3

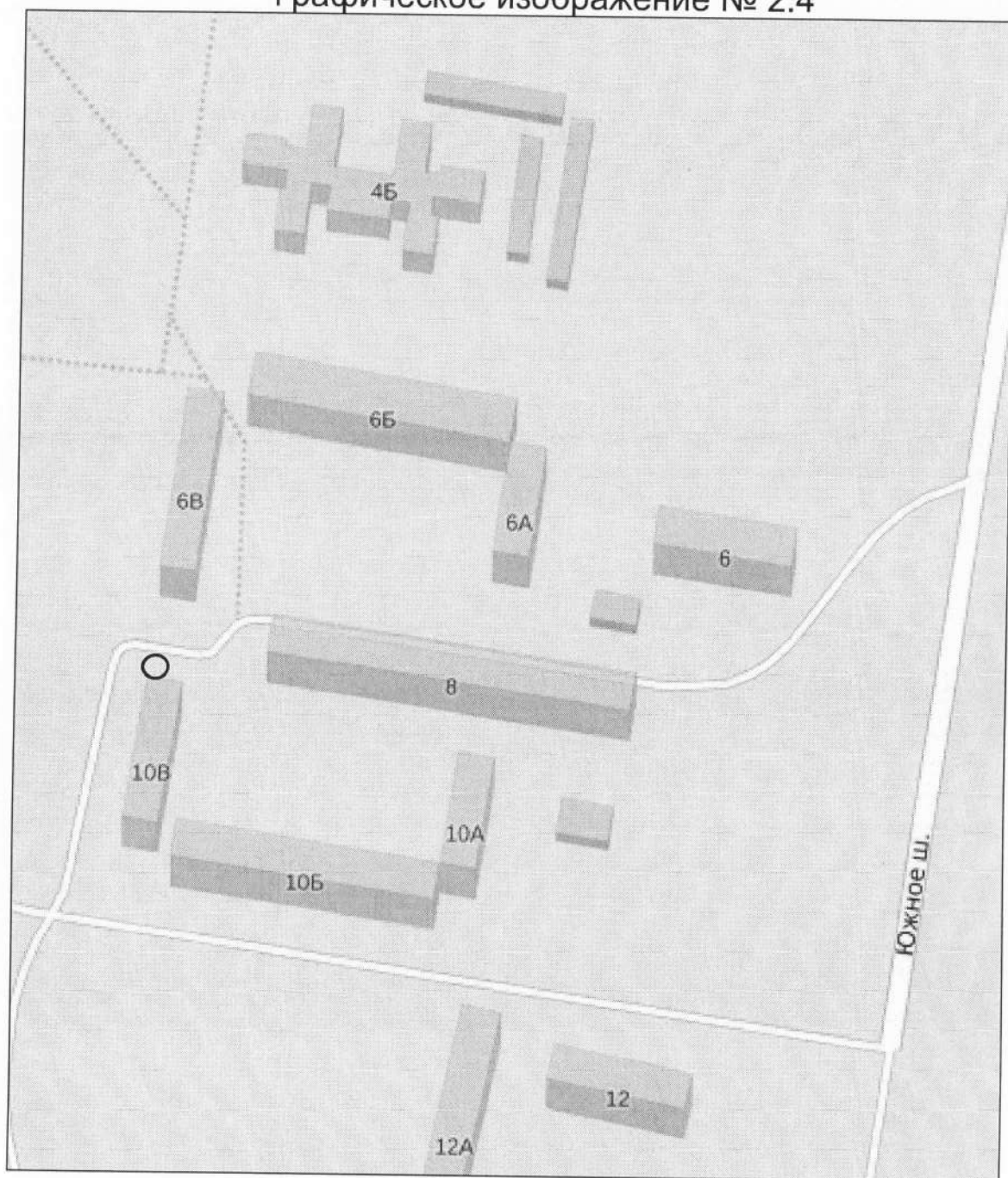


Условные обозначения:

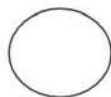


- Ориентировочное местоположение нестационарного
торгового объекта (палатка, сетка) по адресу:
Ивановская область, город Шуя,
улица Заводская, район дома №3

Графическое изображение № 2.4

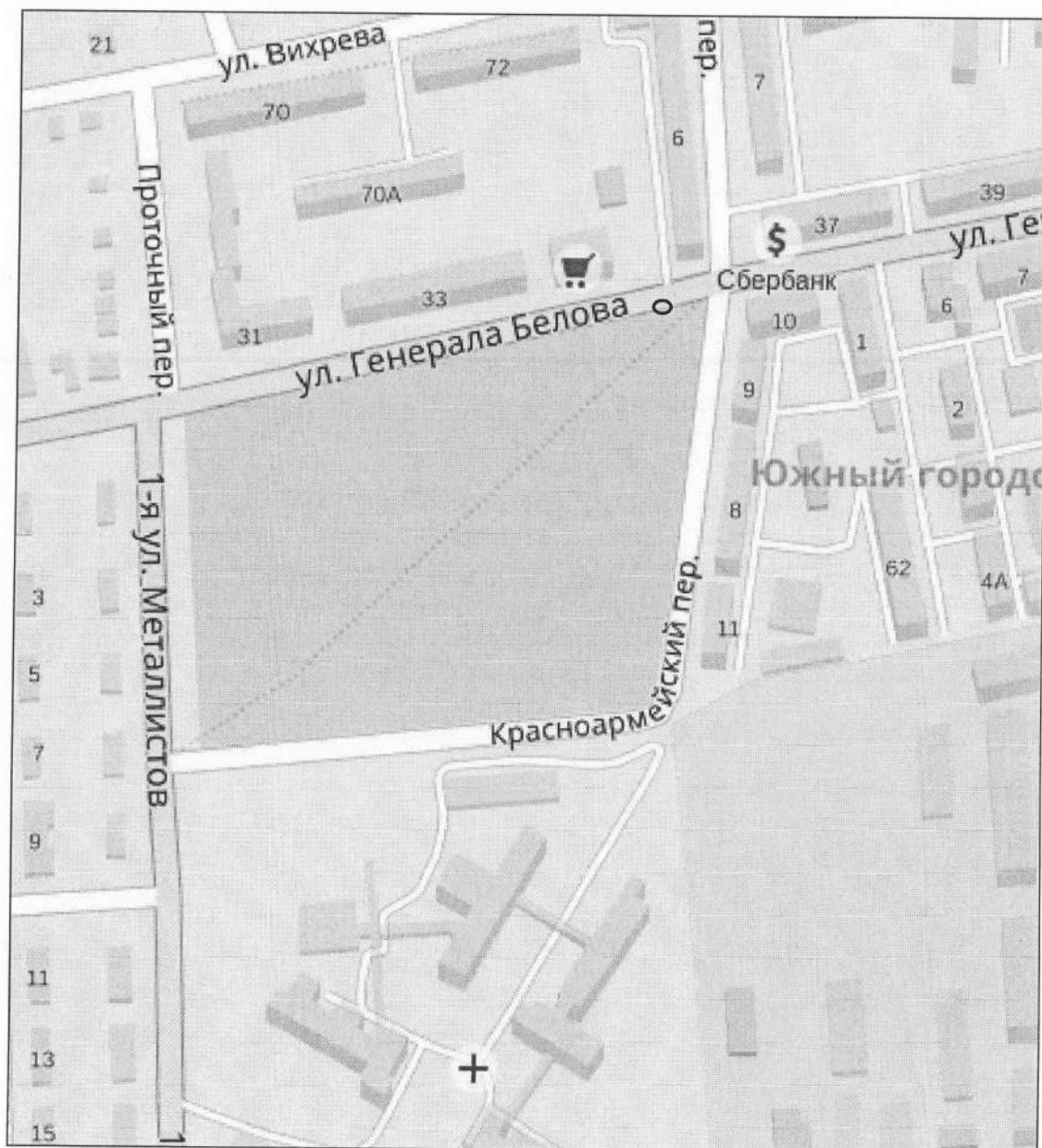


Условные обозначения:




- Ориентировочное местоположение нестационарного
торгового объекта (палатка, сетка) по адресу:
Ивановская область, город Шуя,
Южное шоссе, район дома № 10-В

Графическое изображение № 2.5

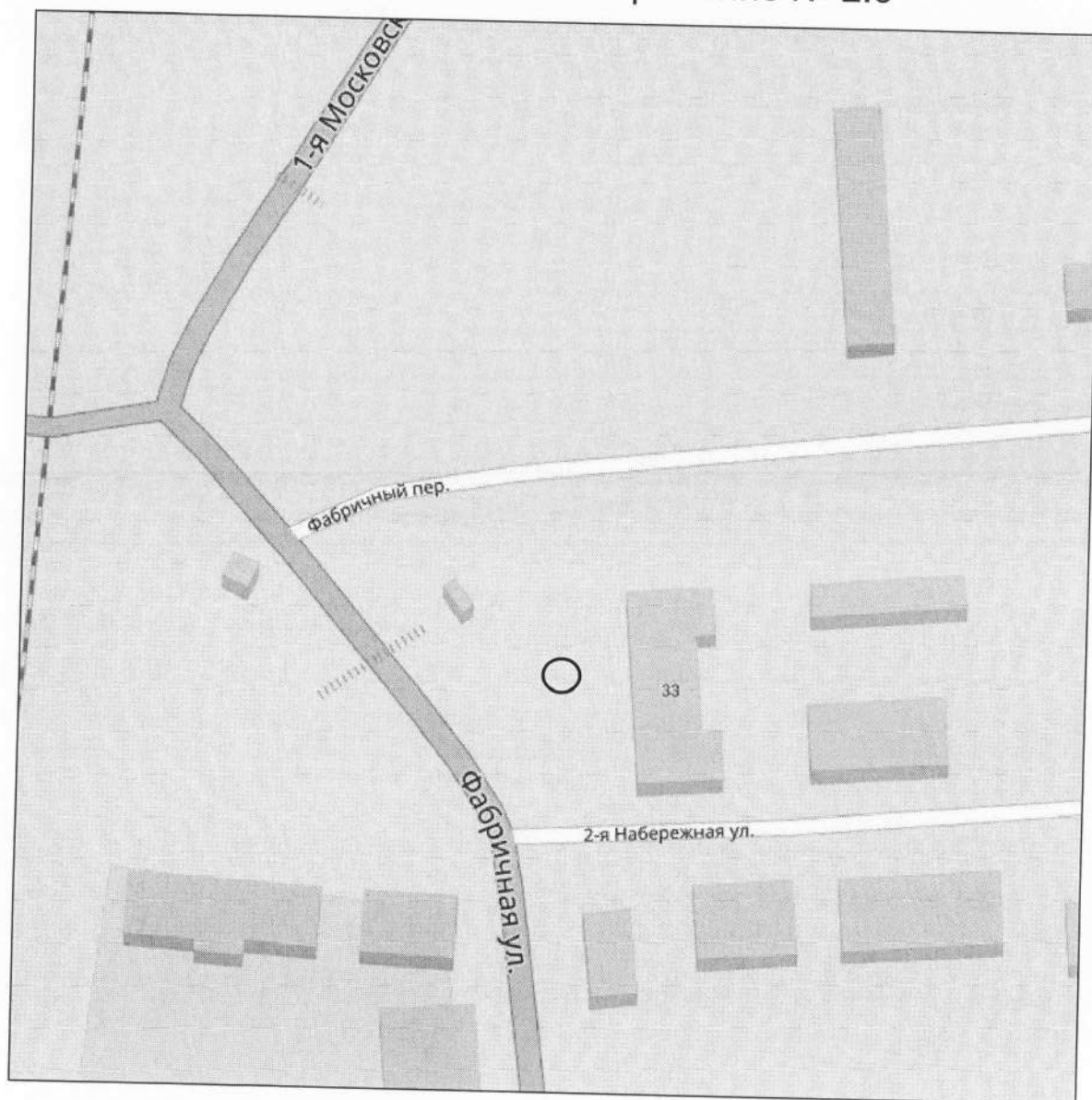


Условные обозначения:

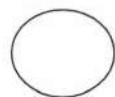


- Ориентировочное местоположение нестационарного
 торгового объекта (палатка, сетка) по адресу:
 Ивановская область, город Шуя,
 улица Генерала Белова, в районе сквера «Ёлочки»

Графическое изображение № 2.6

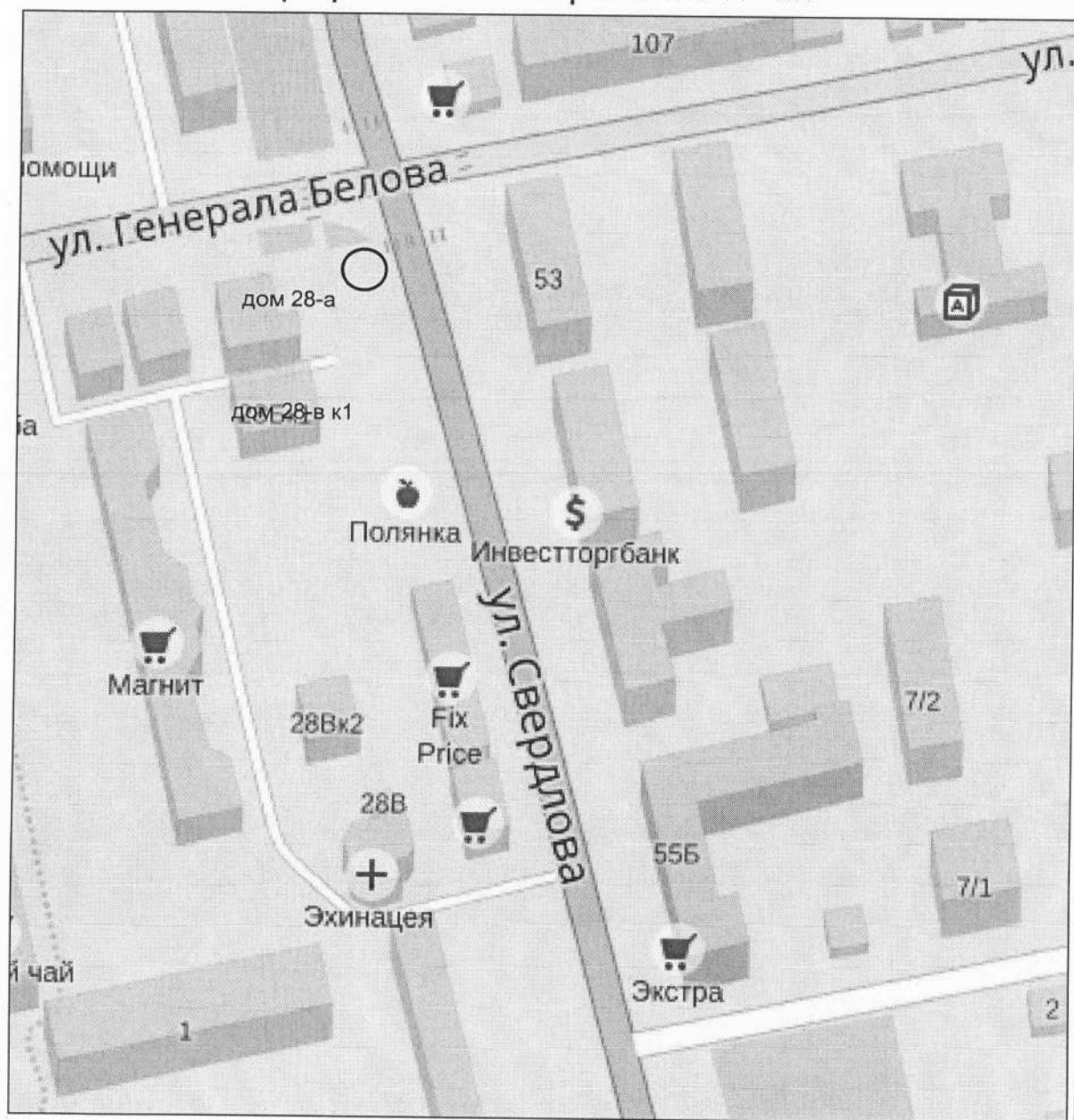


Условные обозначения:

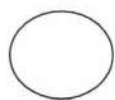


- Ориентировочное местоположение нестационарного торгового объекта (торговый прицеп, тонар) по адресу: Ивановская область, город Шуя, улица 2-я Набережная, в районе дома № 33

Графическое изображение № 2.7



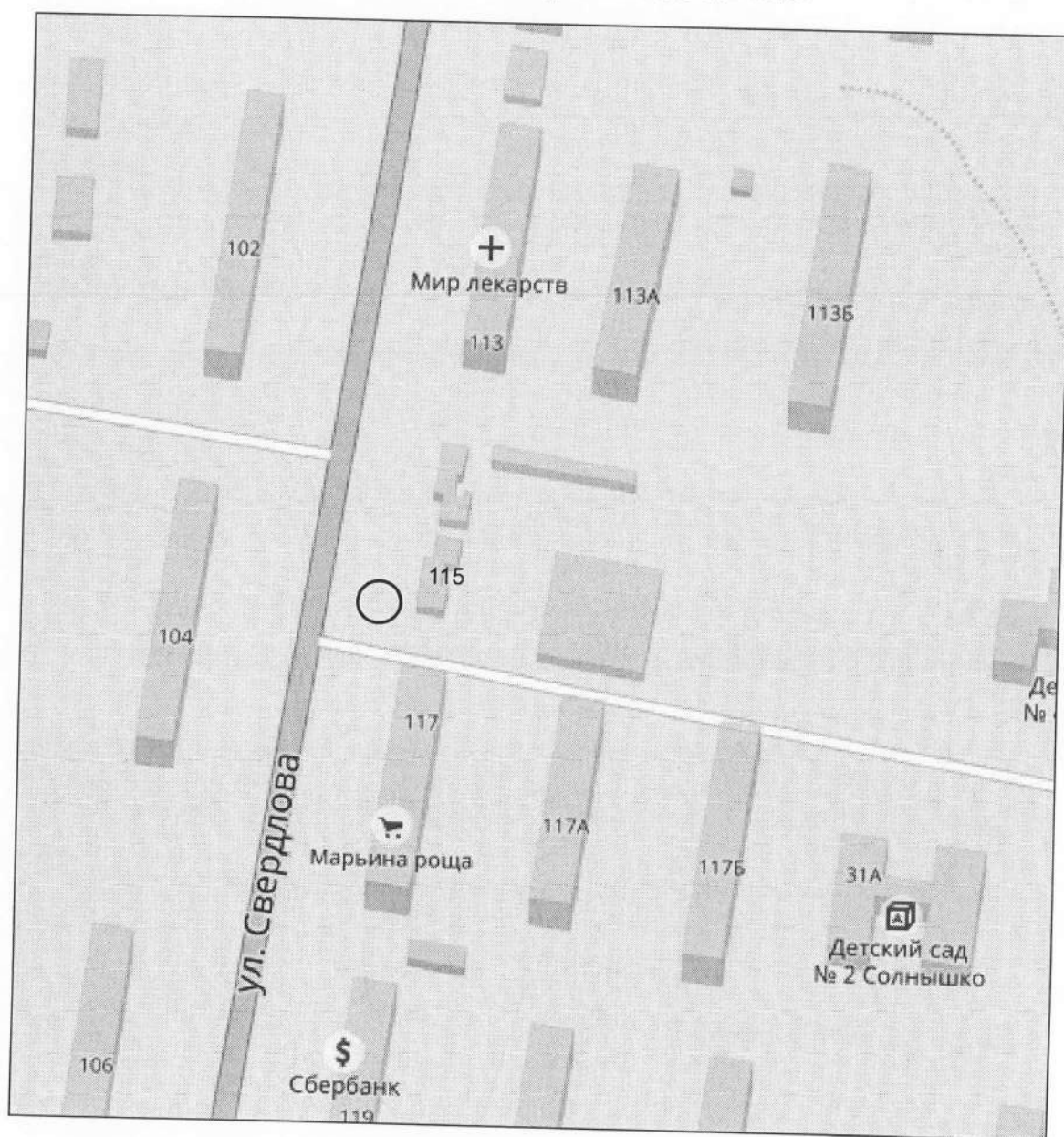
Условные обозначения:




- Ориентировочное местоположение нестационарного
торгового объекта (палатка-сетка) по адресу:
Ивановская область, город Шуя,
улица Свердлова, район дома № 28-А



Графическое изображение № 2.8

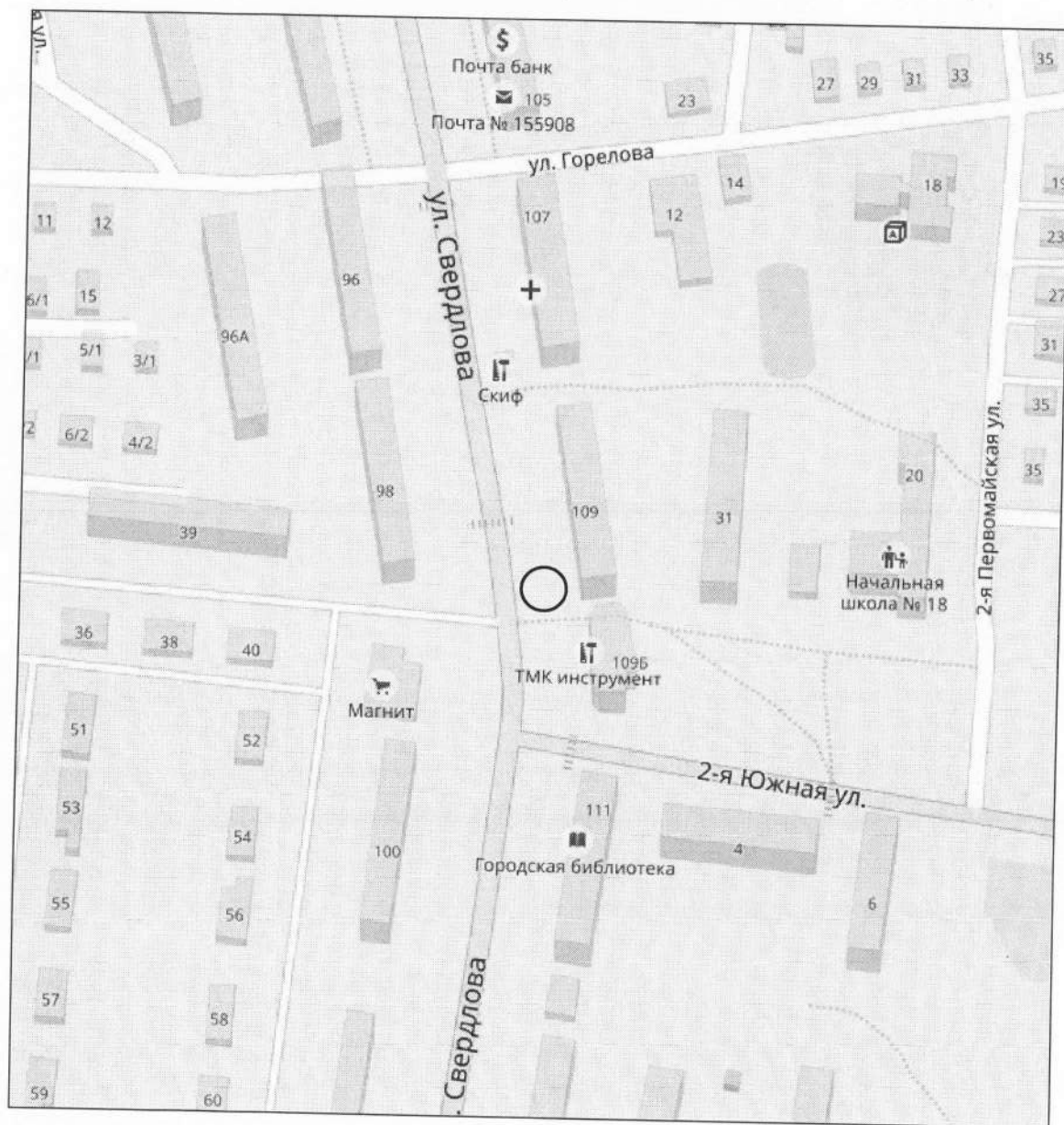


Условные обозначения:




- Ориентировочное местоположение нестационарного торгового
объекта (палатка-сетка) по адресу:
Ивановская область, г. Шуя, ул.Свердлова, район д. 115

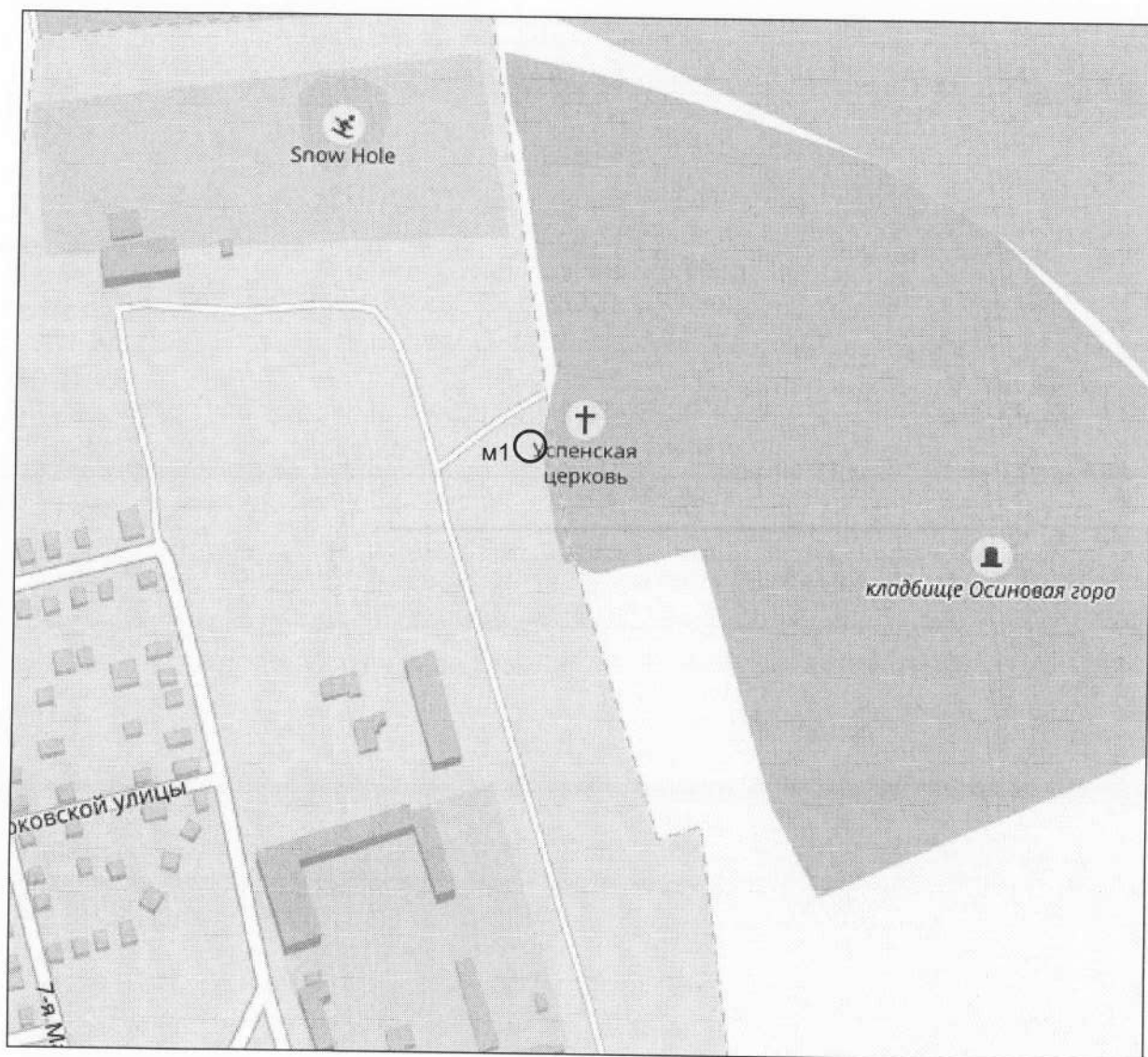
Графическое изображение № 2.9




Условные обозначения:

-  - Ориентировочное местоположение нестационарного торгового объекта (палатка, сетка) по адресу:
 Ивановская область, г. Шуя, ул. Свердлова, район дома № 109

Графическое изображение № 3.1.1

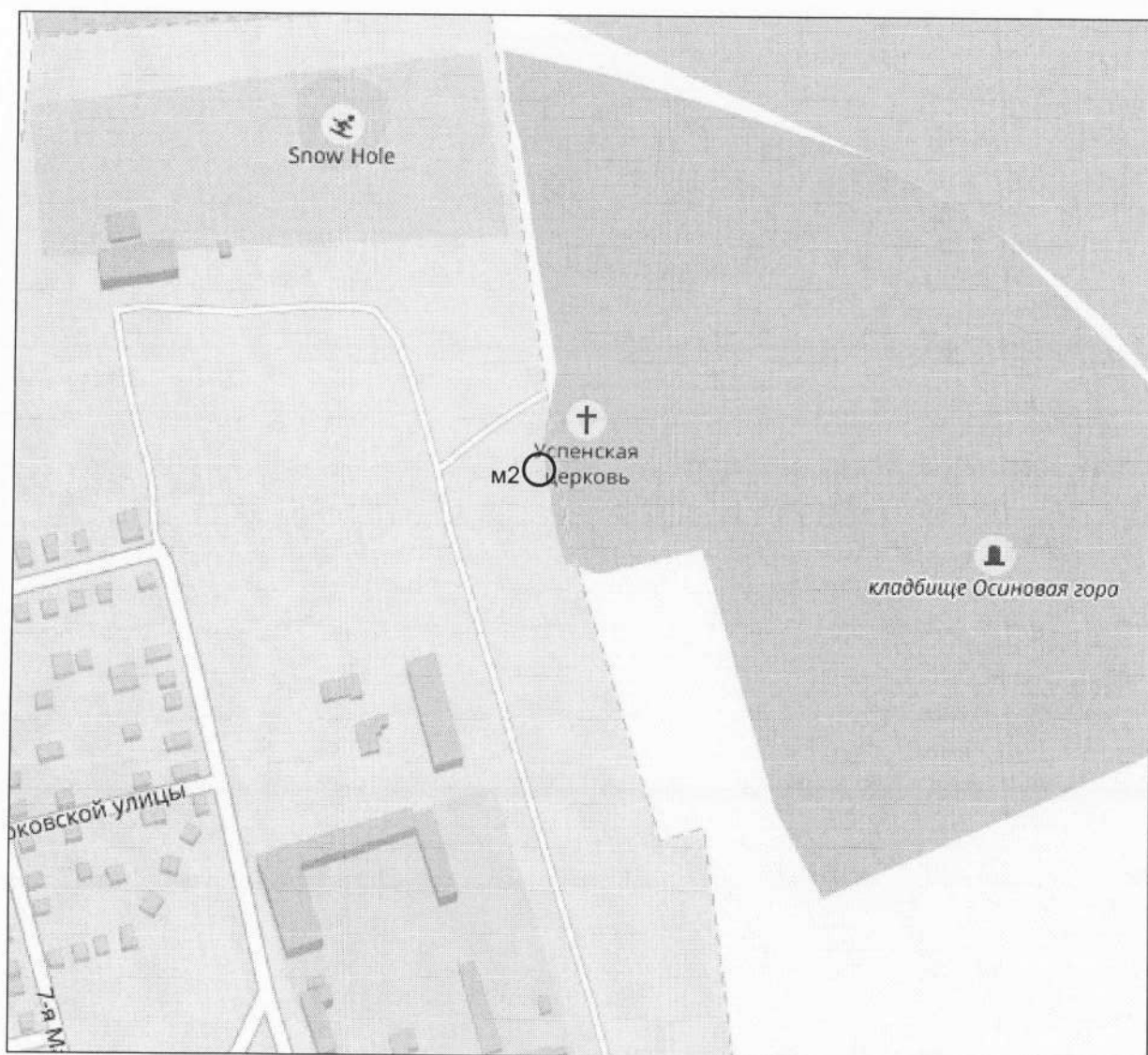


Условные обозначения:




- Ориентировочное местоположение нестационарного торгового объекта (палатка) по адресу:
Ивановская область, г.Шуя, м.Осиновая Гора, район
центрального входа в кладбища

Графическое изображение № 3.1.2

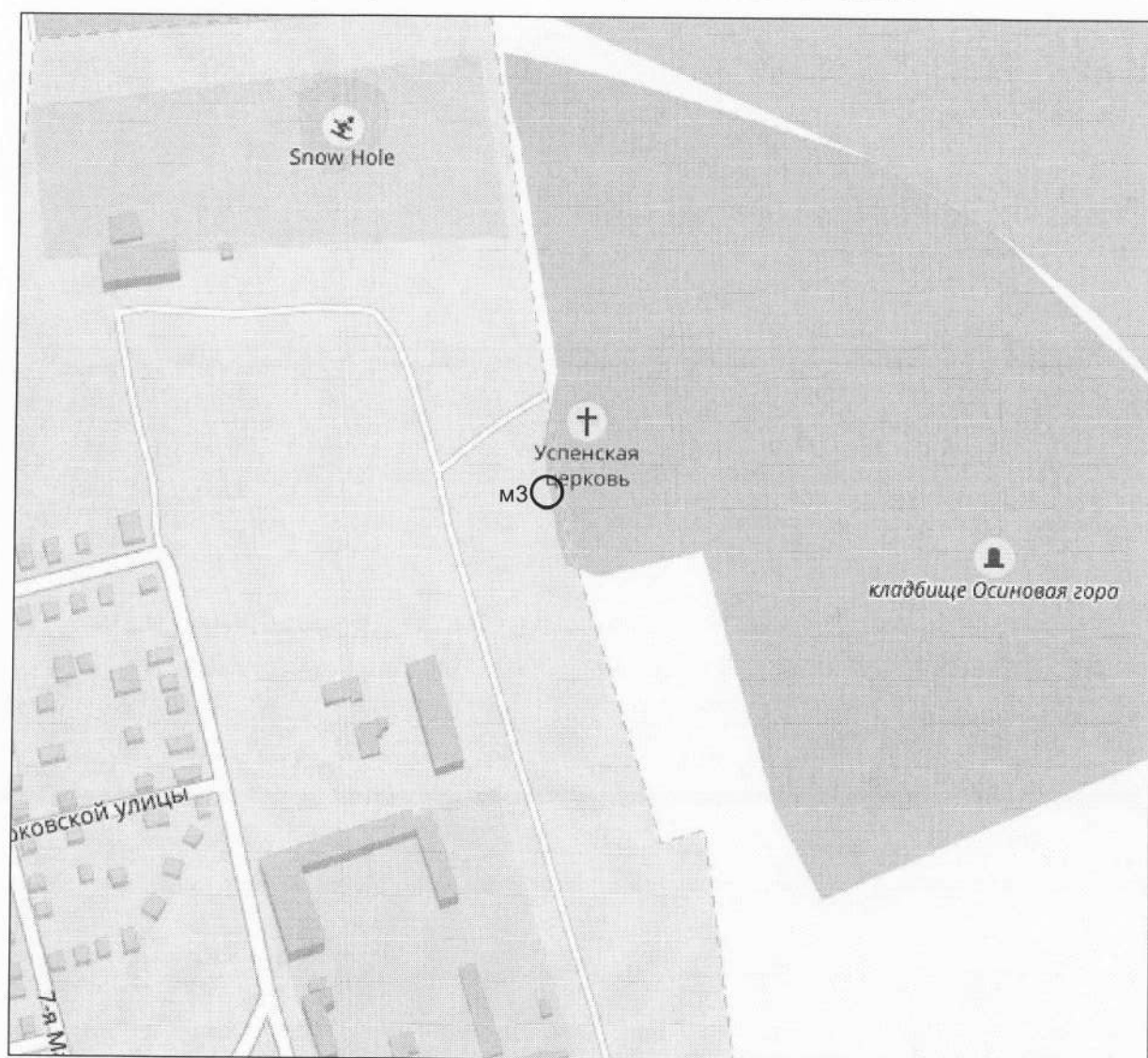


Условные обозначения:




- Ориентировочное местоположение нестационарного торгового объекта (палатка) по адресу:
 Ивановская область, г.Шуя, м.Осиновая Гора, район
 центрального входа в кладбища

Графическое изображение № 3.1.3

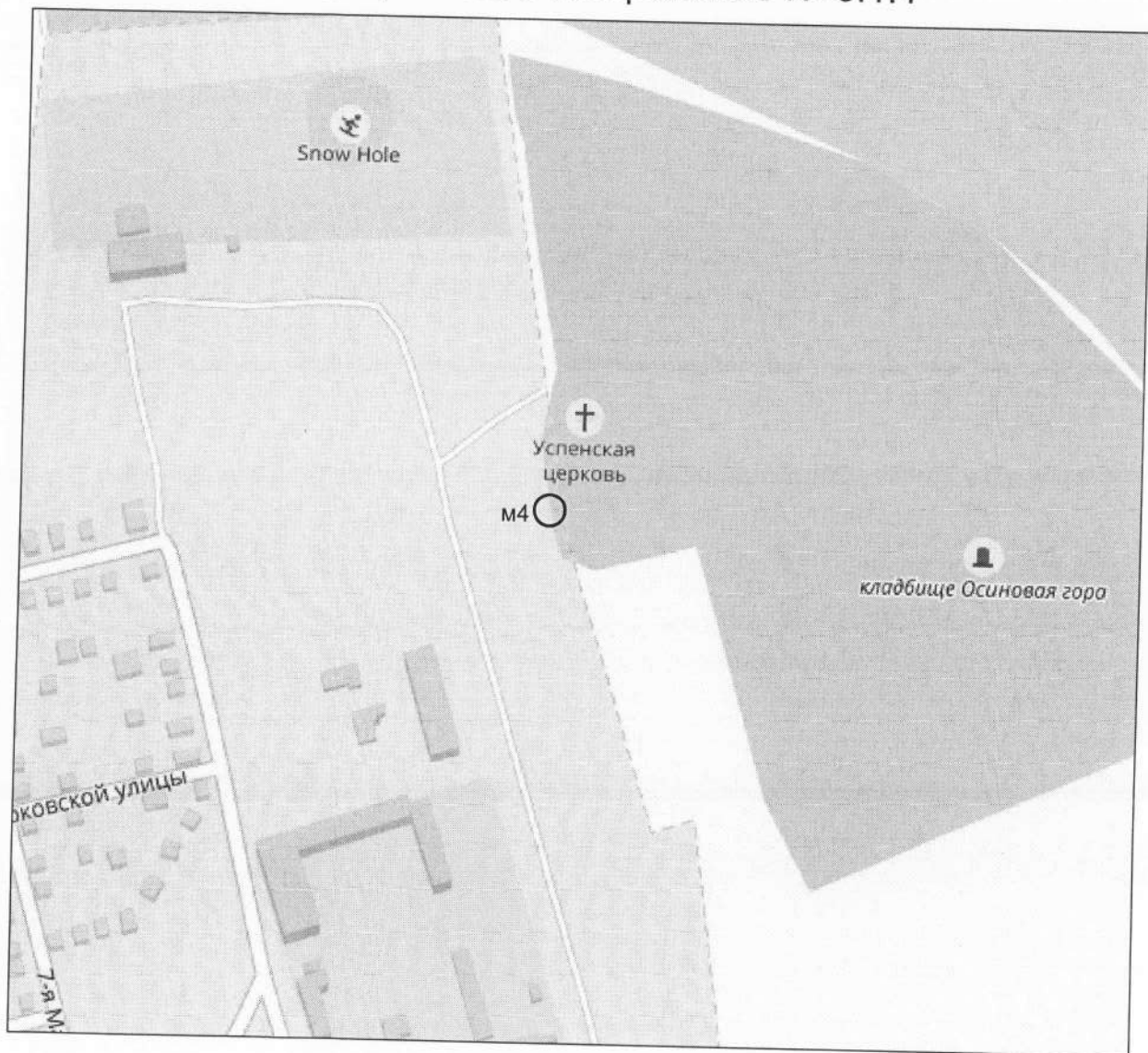


Условные обозначения:




- Ориентировочное местоположение нестационарного торгового объекта (палатка) по адресу:
Ивановская область, г.Шуя, м.Осиновая Гора, район
центрального входа в кладбища

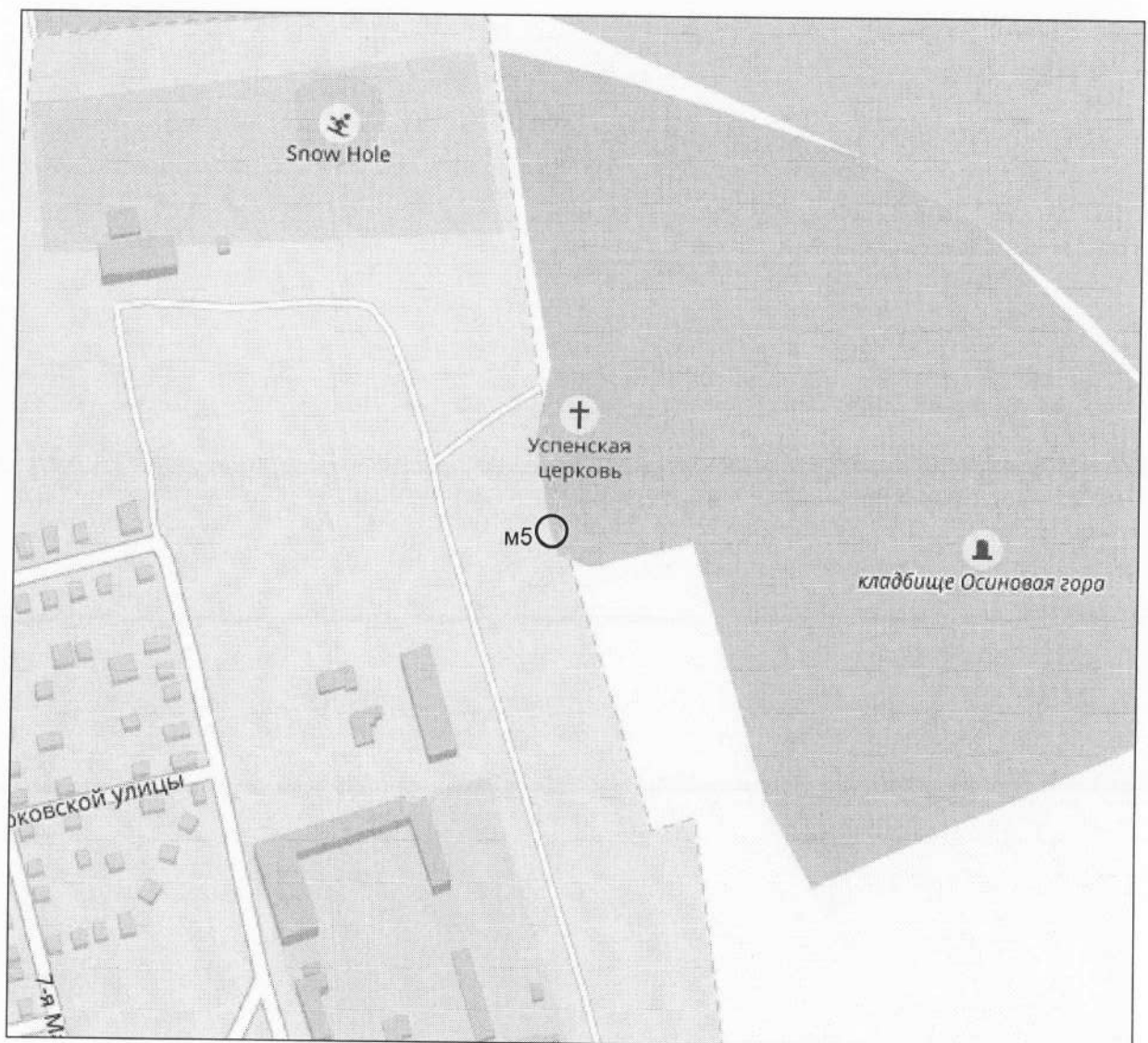
Графическое изображение № 3.1.4




Условные обозначения:

-  - Ориентировочное местоположение нестационарного торгового объекта (палатка) по адресу:
Ивановская область, г.Шуя, м.Осиновая Гора, район
центрального входа в кладбища

Графическое изображение № 3.1.5

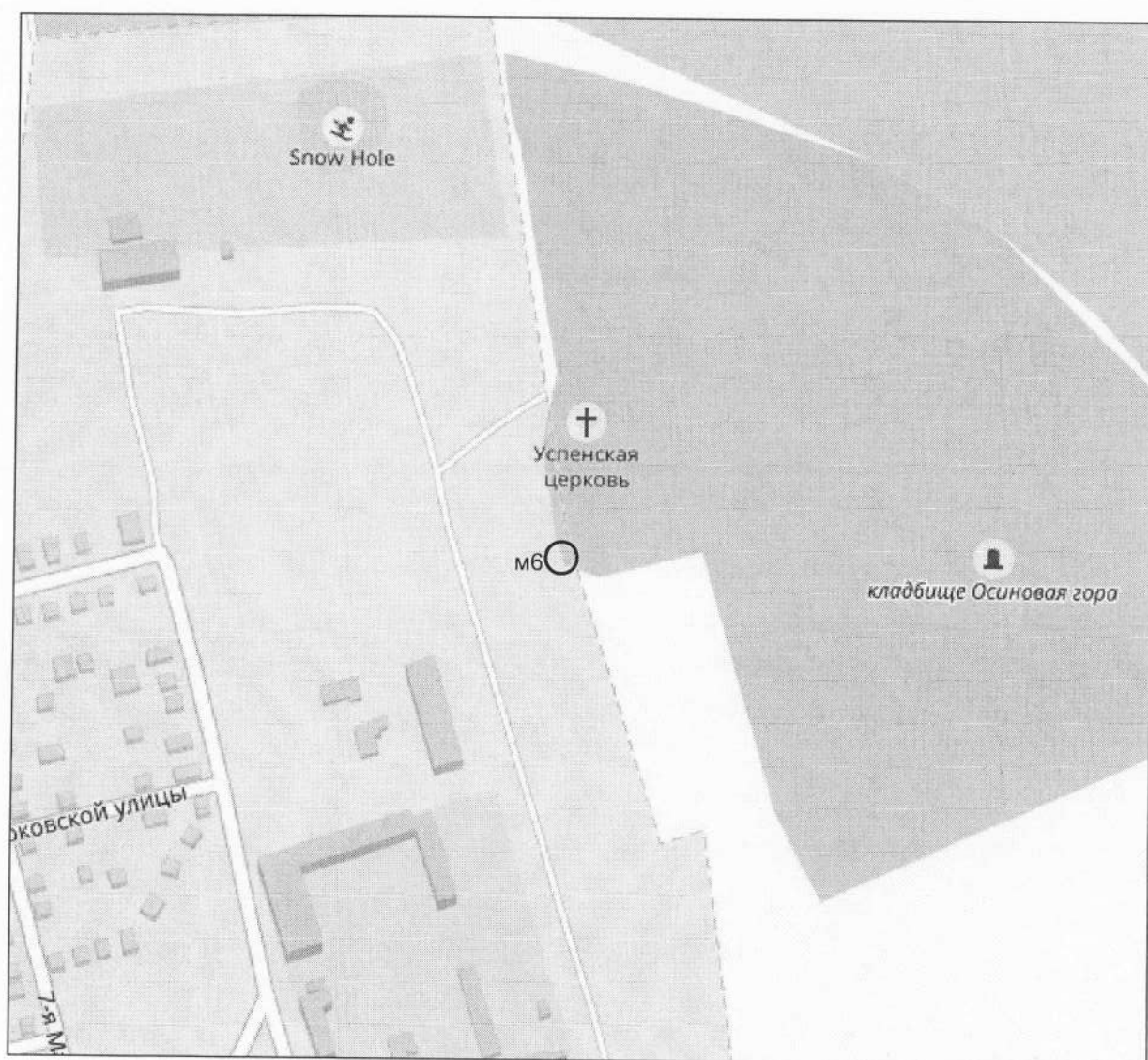


Условные обозначения:



- Ориентировочное местоположение нестационарного торгового объекта (палатка) по адресу:
Ивановская область, г.Шуя, м.Осиновая Гора, район
центрального входа в кладбища

Графическое изображение № 3.1.6

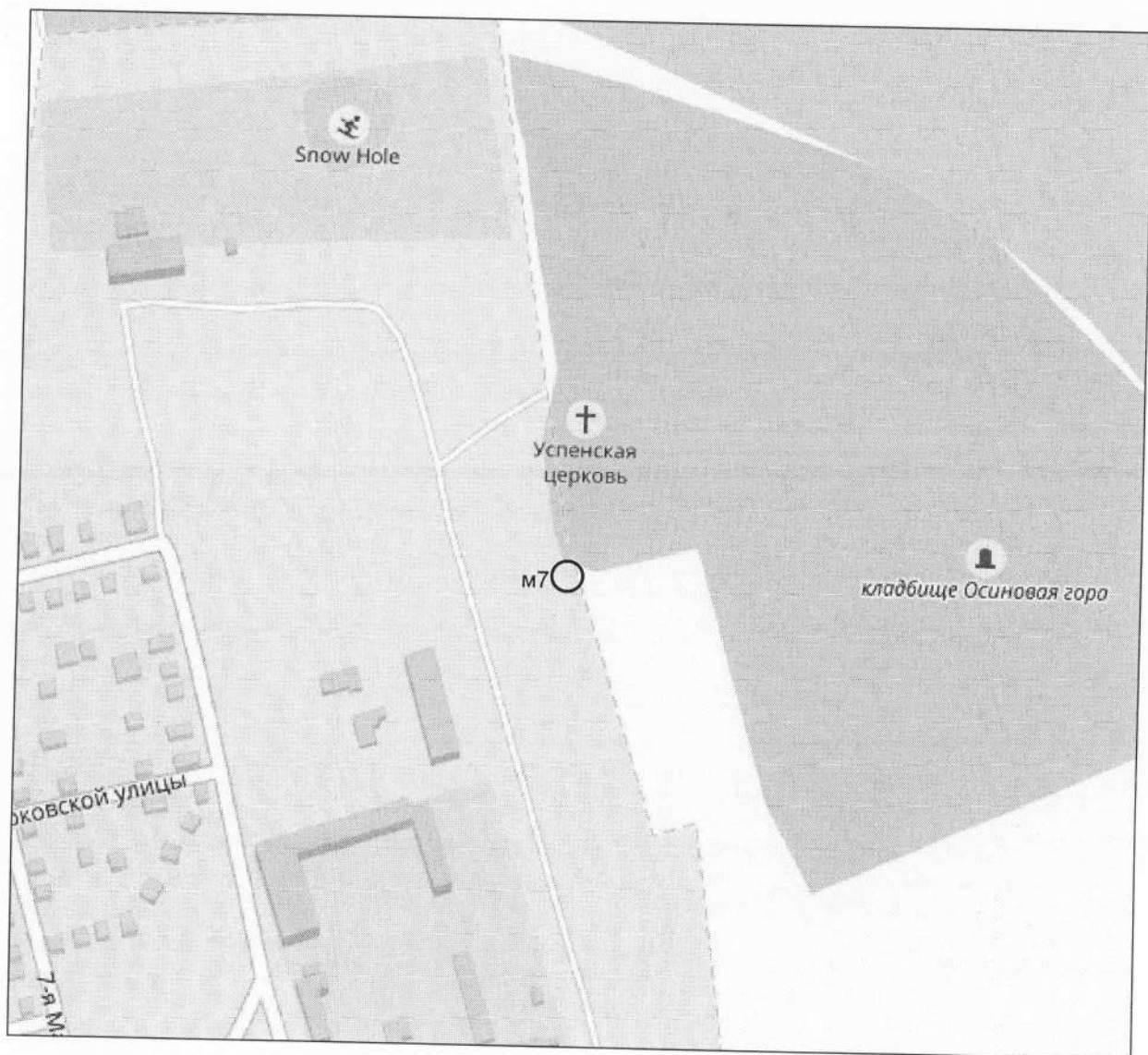


Условные обозначения:




- Ориентировочное местоположение нестационарного торгового объекта (палатка) по адресу:
Ивановская область, г.Шуя, м.Осиновая Гора, район
центрального входа в кладбища

Графическое изображение № 3.1.7

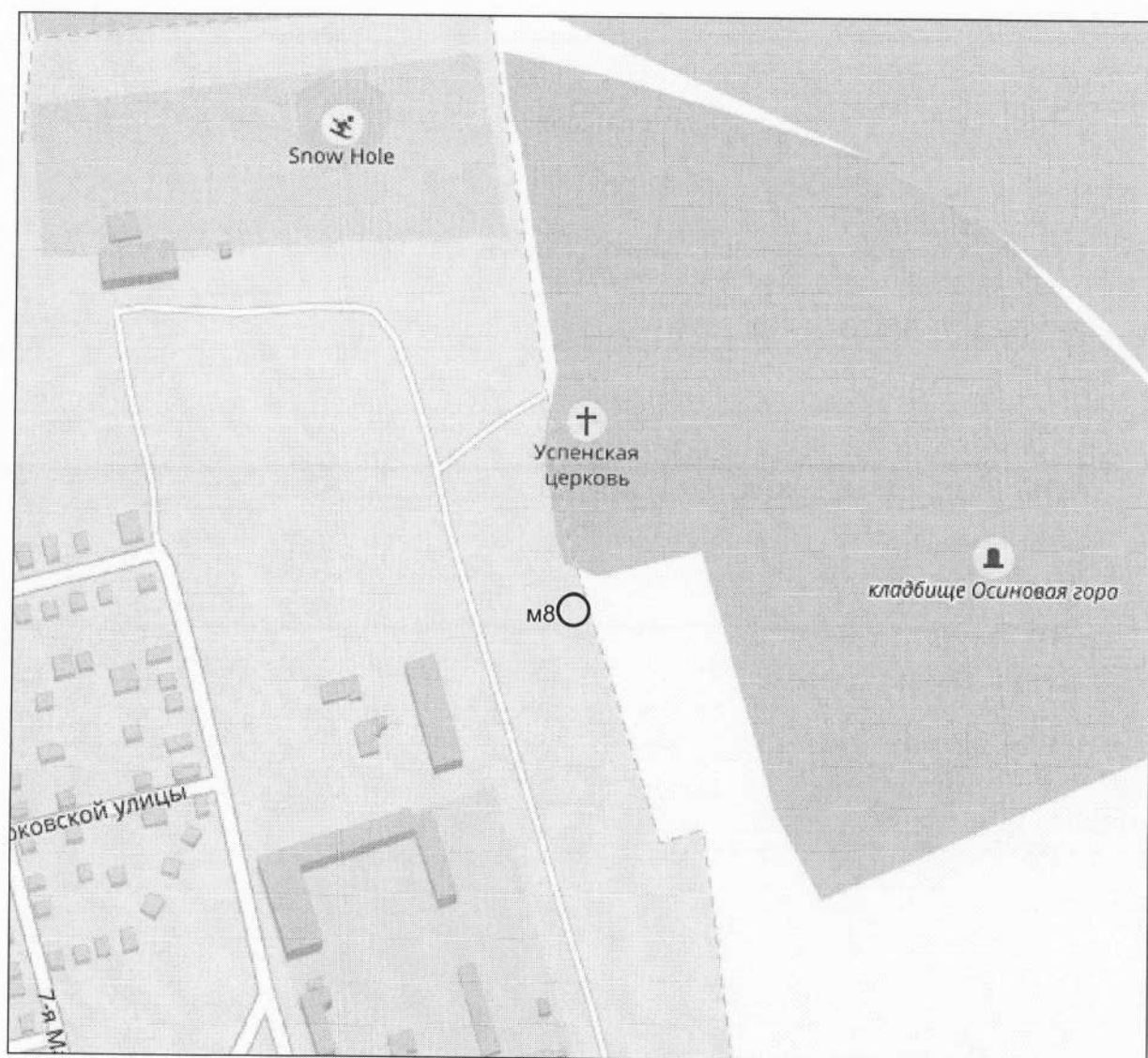


Условные обозначения:




- Ориентировочное местоположение нестационарного торгового
объекта (палатка) по адресу:
Ивановская область, г.Шуя, м.Осиновая Гора, район
центрального входа в кладбища


Графическое изображение № 3.1.8



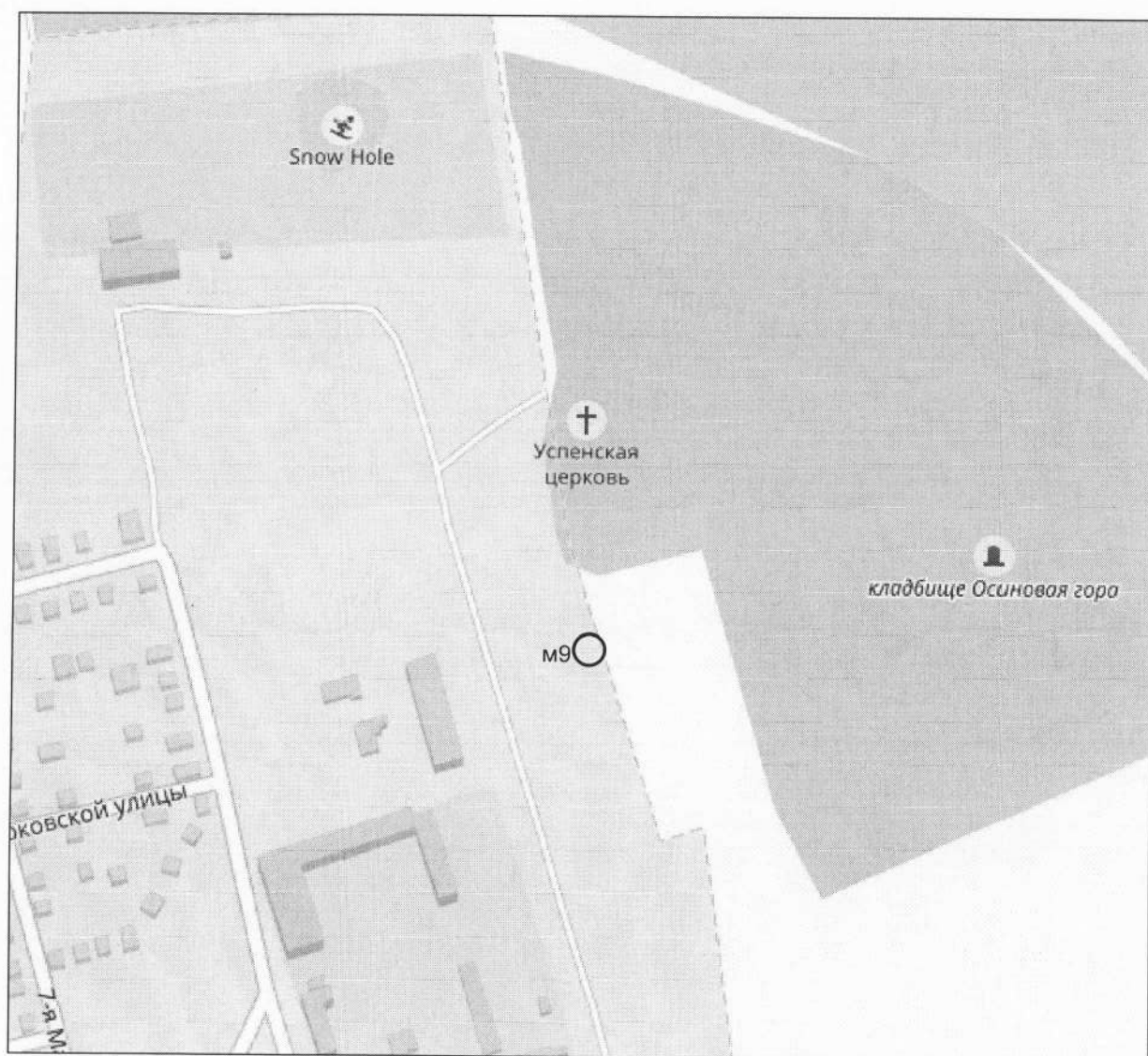
Условные обозначения:



- Ориентировочное местоположение нестационарного торгового объекта (палатка) по адресу:
Ивановская область, г.Шуя, м.Осиновая Гора, район
центрального входа в кладбища



Графическое изображение № 3.1.9



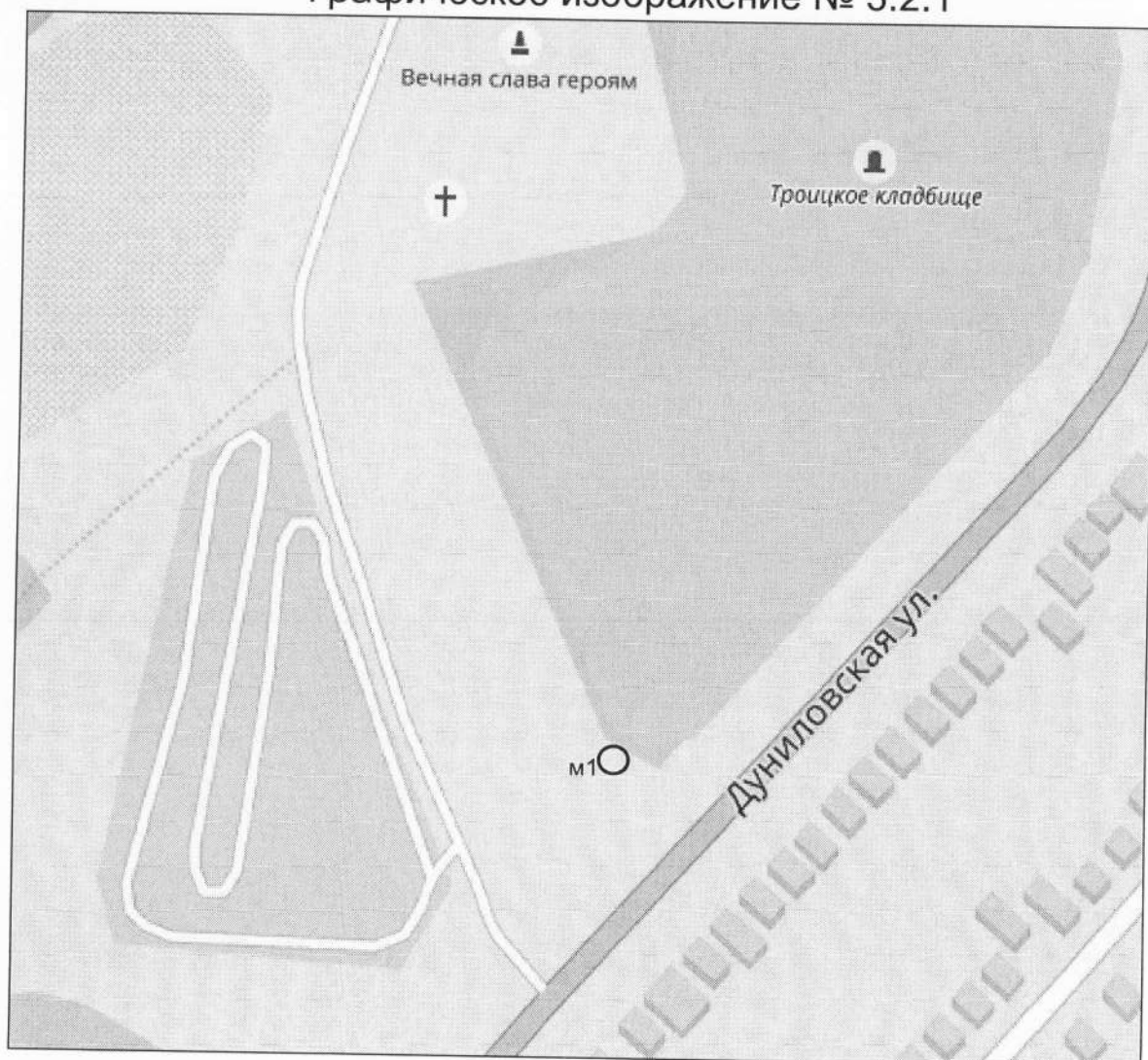
Условные обозначения:



- Ориентировочное местоположение нестационарного торгового объекта (палатка) по адресу:
 Ивановская область, г.Шуя, м.Осиновая Гора, район
 центрального входа в кладбища



Графическое изображение № 3.2.1



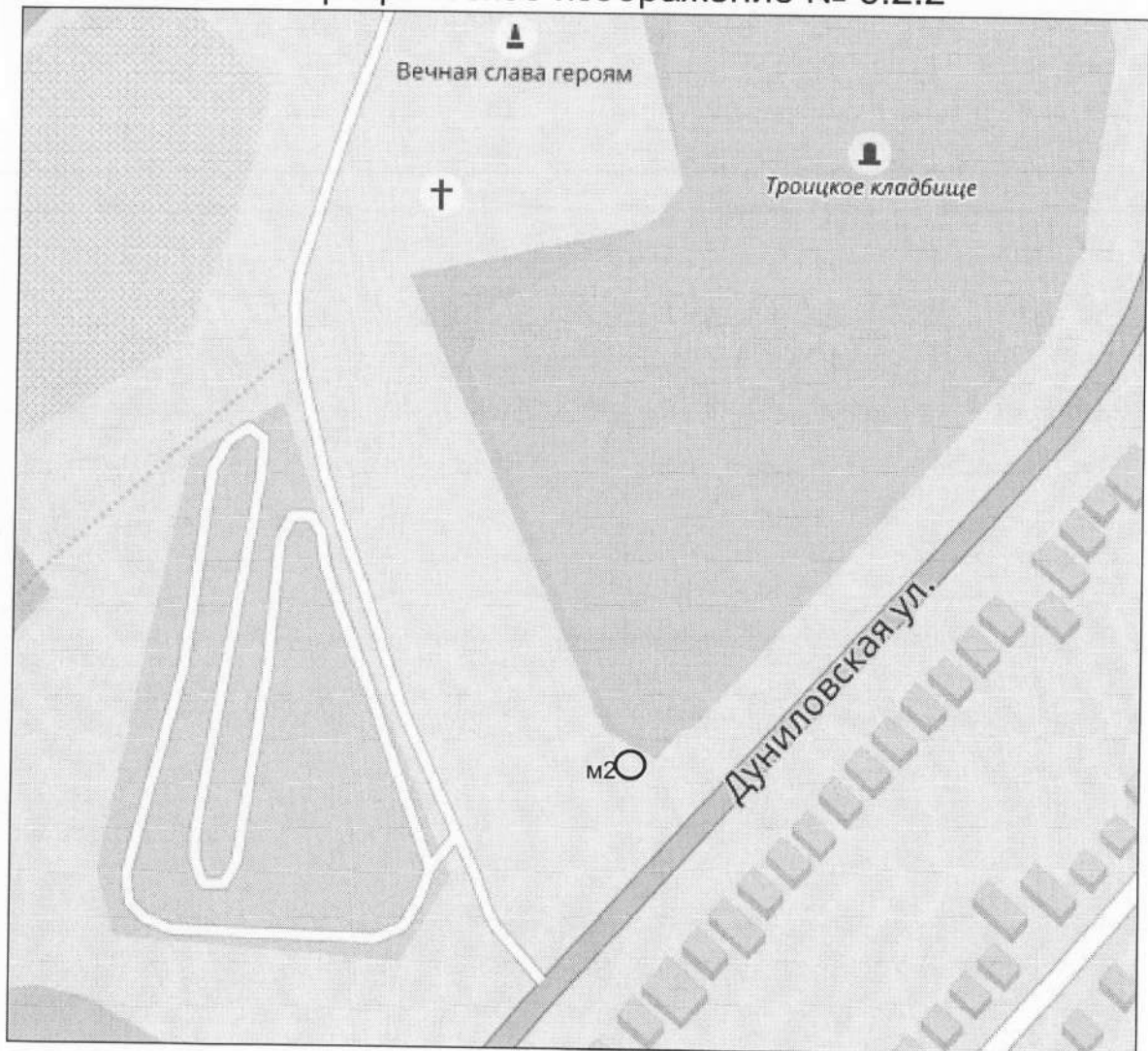
Условные обозначения:




- Ориентировочное местоположение нестационарного торгового объекта (палатка) по адресу:
Ивановская область, г.Шуя, ул.Дуниловская, район центрального
входа Троицкого кладбища



Графическое изображение № 3.2.2

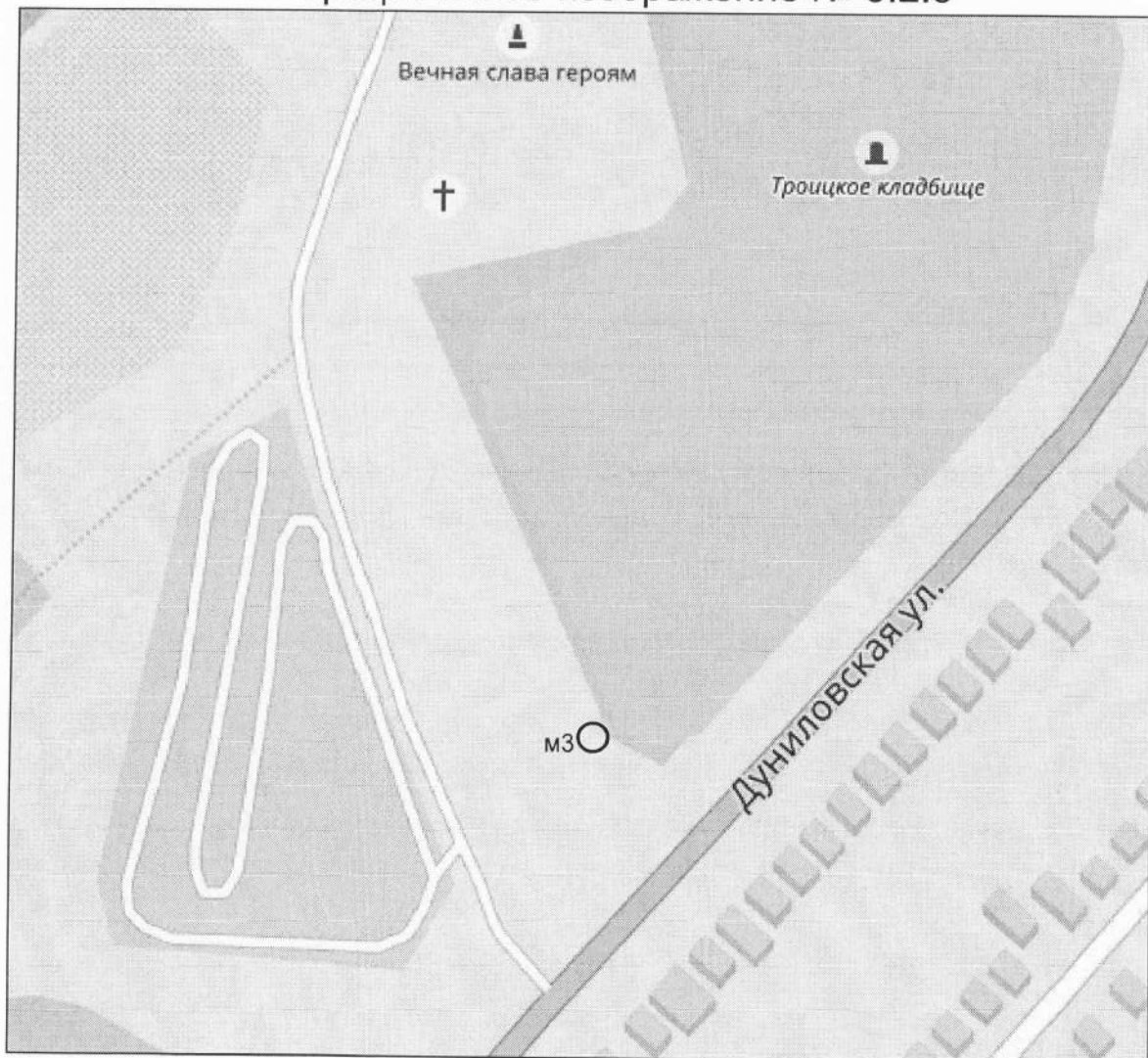


Условные обозначения:



- Ориентировочное местоположение нестационарного торгового объекта (палатка) по адресу:
Ивановская область, г.Шуя, ул.Дуниловская, район центрального
входа Троицкого кладбища

Графическое изображение № 3.2.3

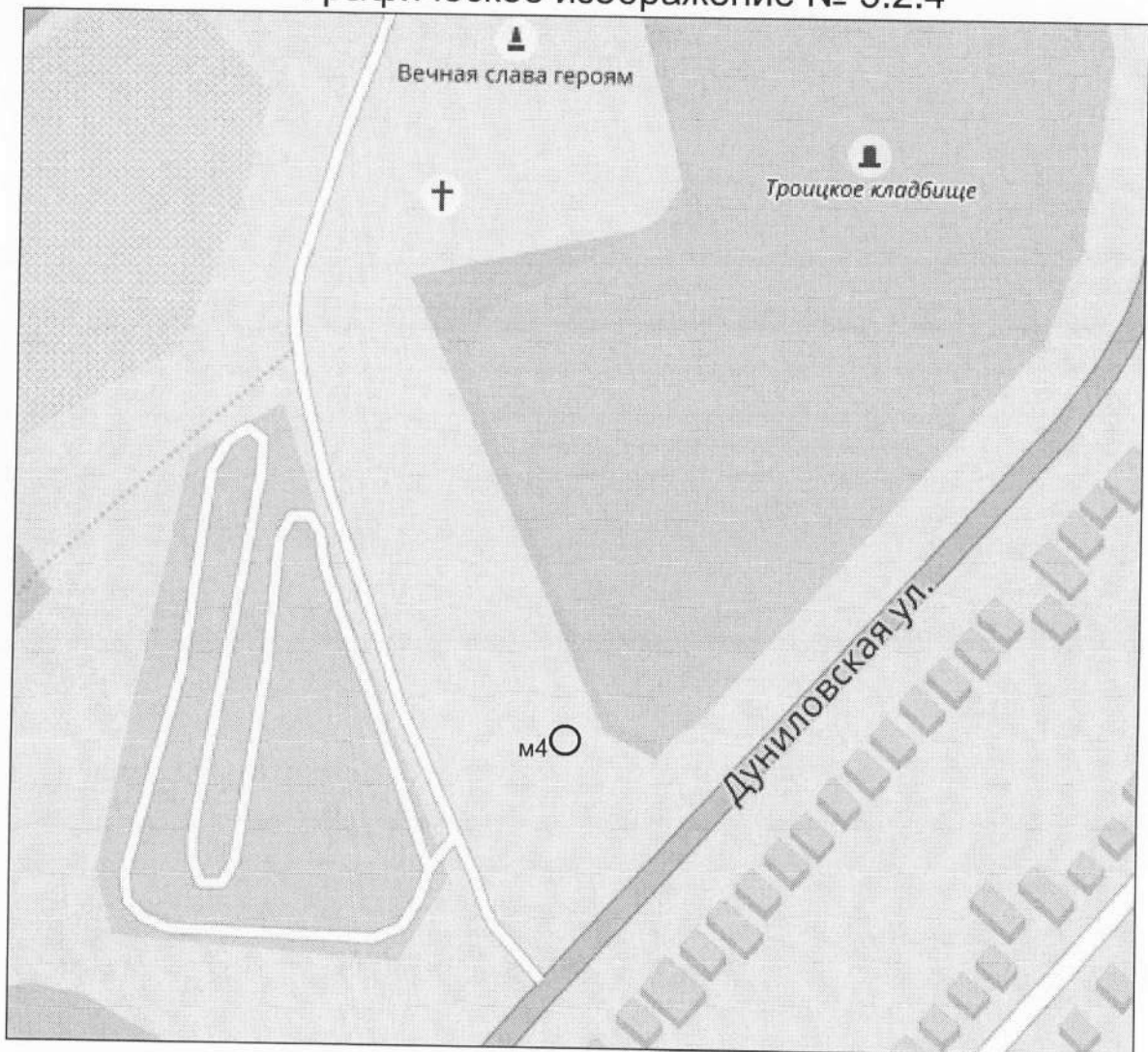


Условные обозначения:



- Ориентировочное местоположение нестационарного торгового
объекта (палатка) по адресу:
Ивановская область, г. Шуя, ул. Дуниловская, район центрального
входа Троицкого кладбища

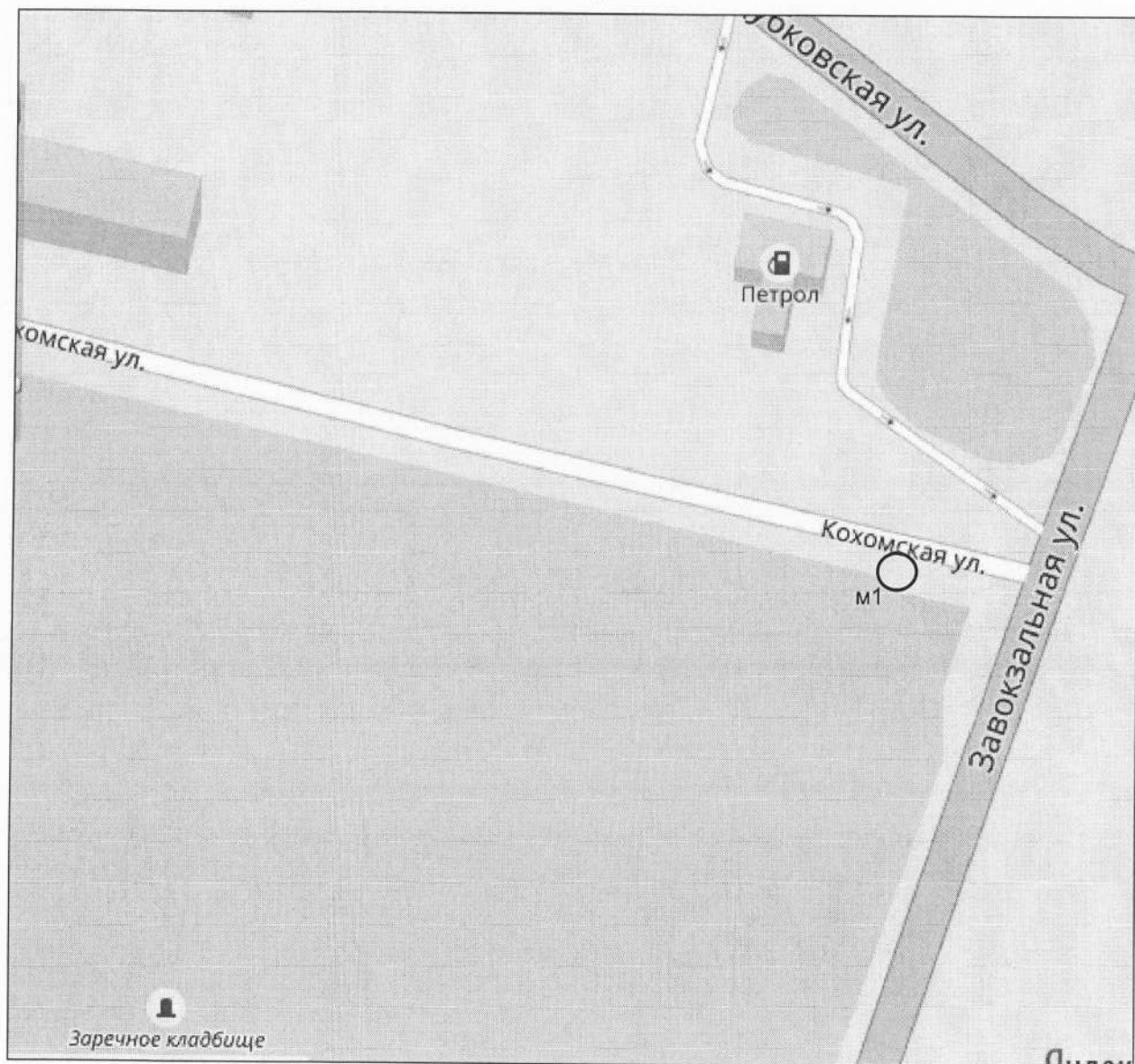
Графическое изображение № 3.2.4



Условные обозначения:

- - Ориентировочное местоположение нестационарного торгового объекта (палатка) по адресу:
Ивановская область, г.Шуя, ул.Дуниловская, район центрального
входа Троицкого кладбища

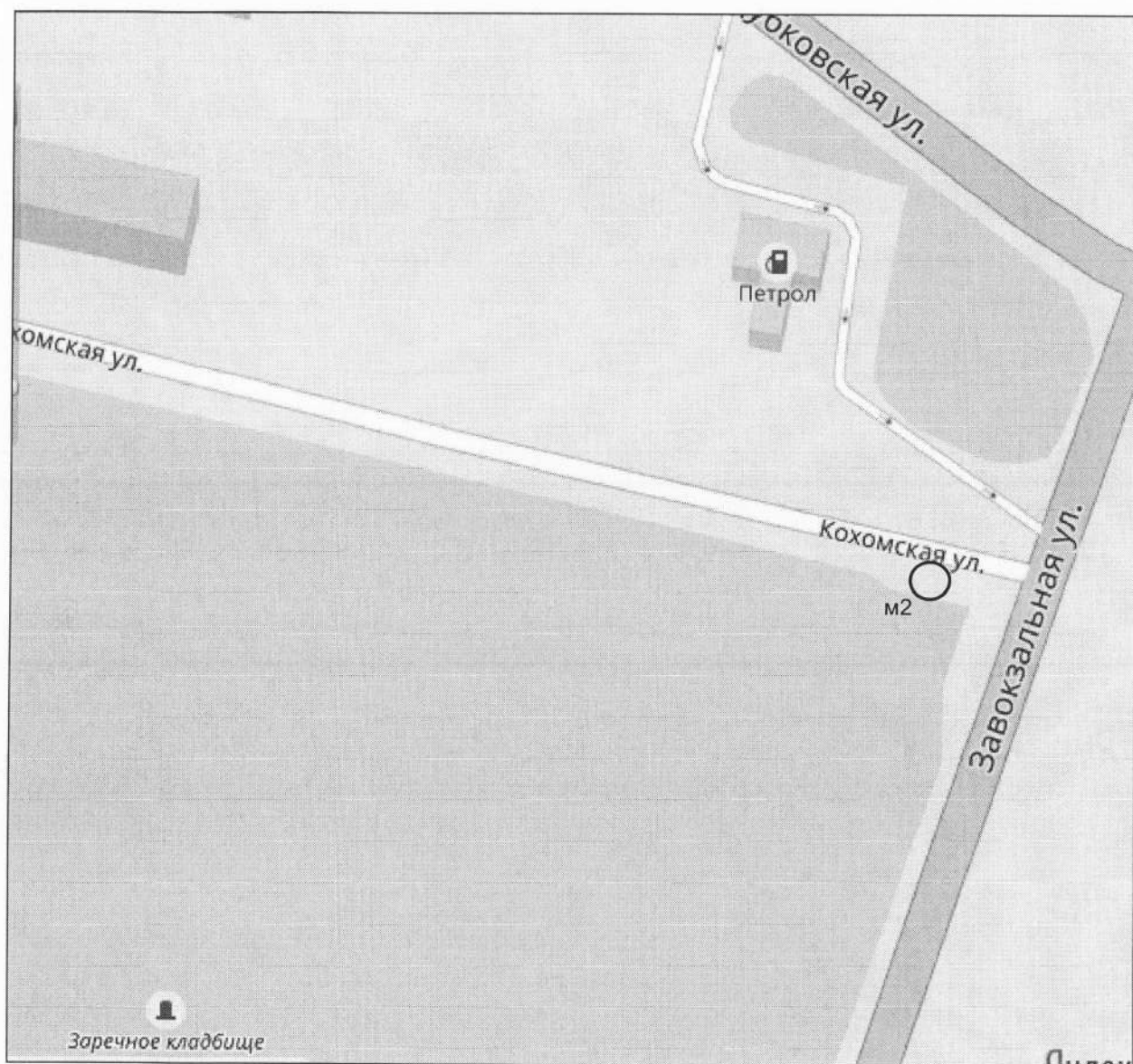
Графическое изображение № 3.3.1




Условные обозначения:

- - Ориентировочное местоположение нестационарного торгового объекта (палатка) по адресу:
Ивановская область, г.Шуя, ул.Кохомская, Заречное кладбище,
район АЗС

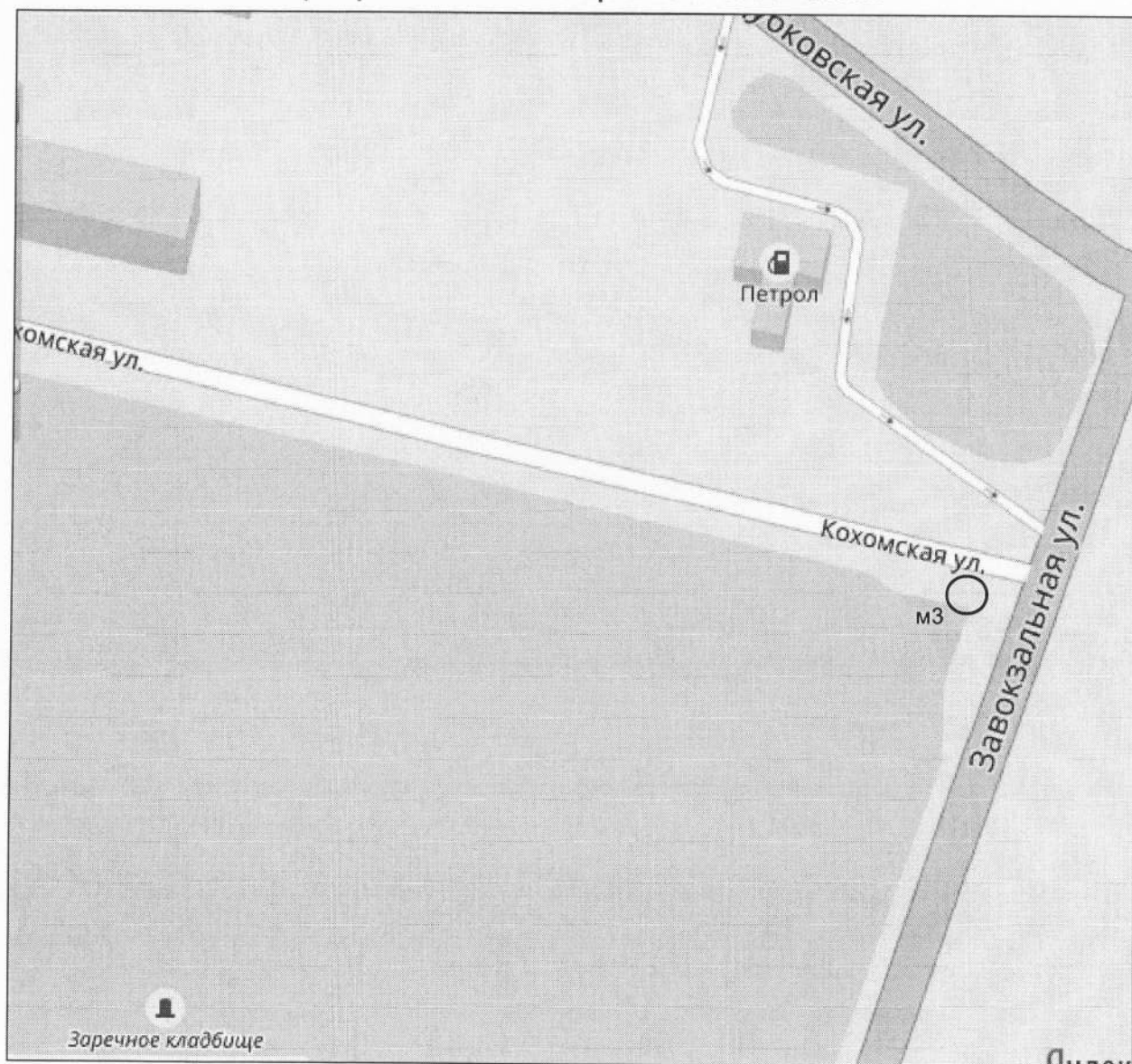
Графическое изображение № 3.3.2



Условные обозначения:

-  - Ориентировочное местоположение нестационарного торгового объекта (палатка) по адресу:
Ивановская область, г.Шуя, ул.Кохомская, Заречное кладбище,
район АЗС

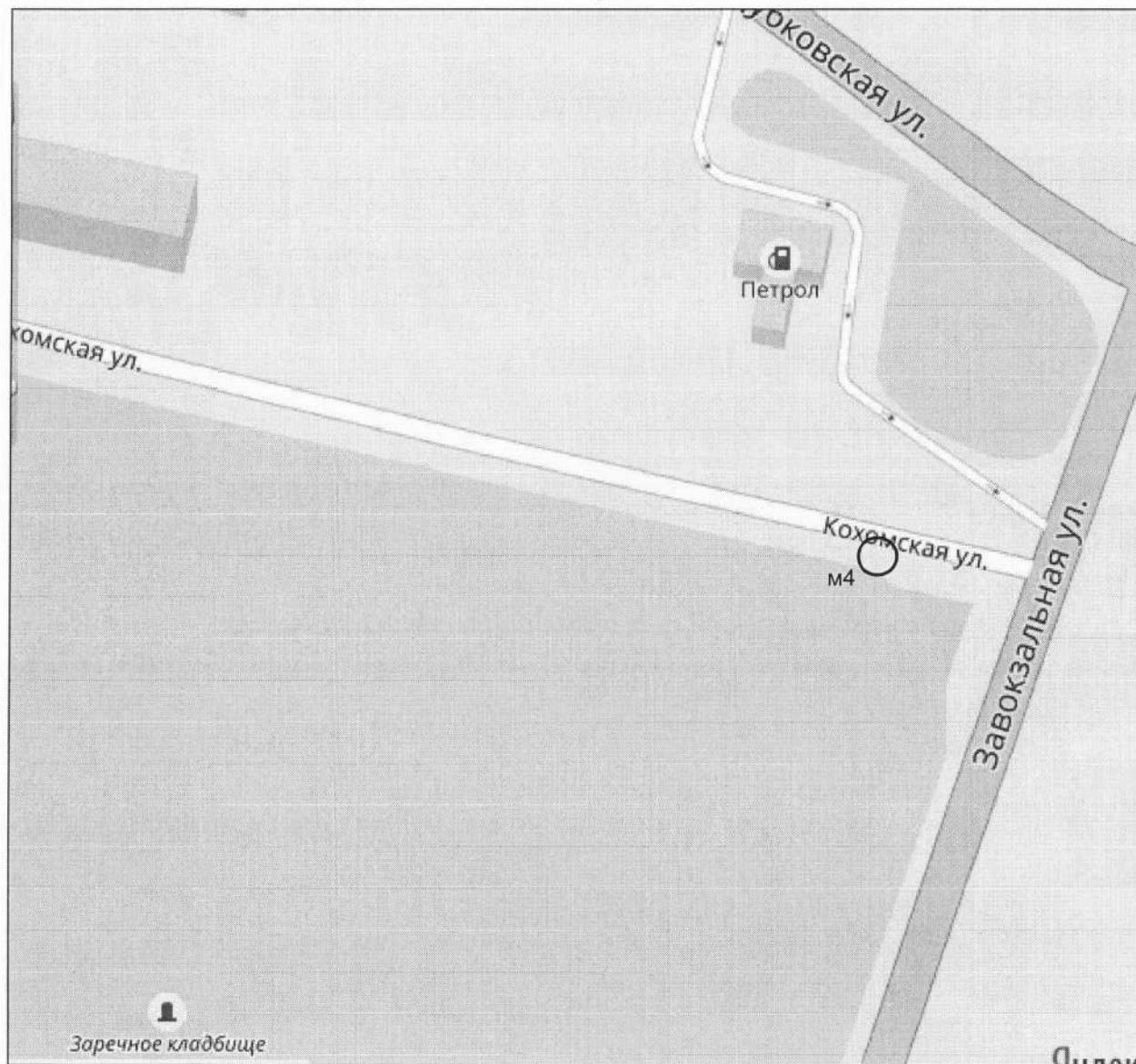
Графическое изображение № 3.3.3




Условные обозначения:

- - Ориентировочное местоположение нестационарного торгового объекта (палатка) по адресу:
Ивановская область, г.Шуя, ул.Кохомская, Заречное кладбище,
район АЗС

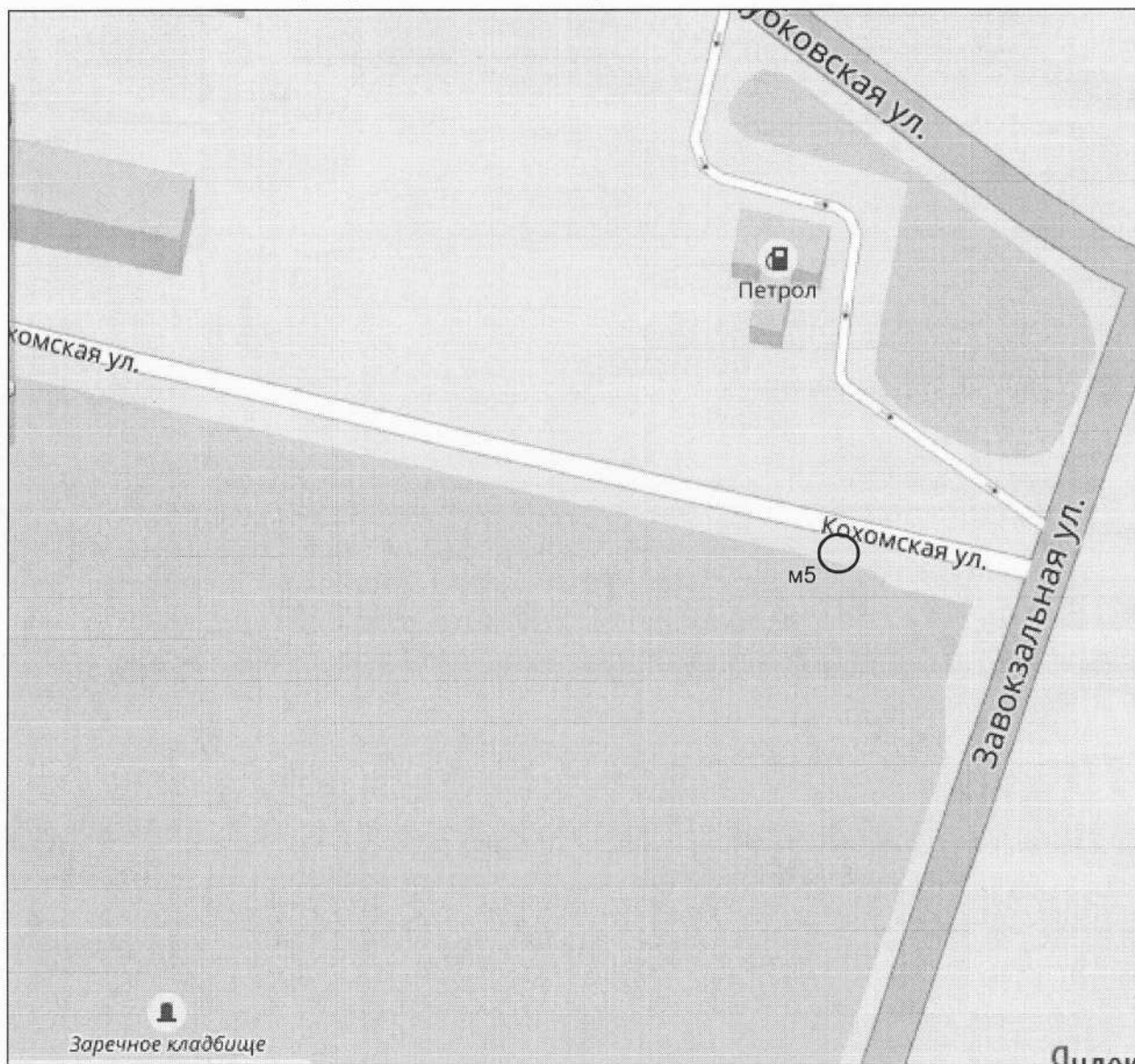
Графическое изображение № 3.3.4



Условные обозначения:

-  - Ориентировочное местоположение нестационарного торгового объекта (палатка) по адресу:
Ивановская область, г.Шуя, ул.Кохомская, Заречное кладбище,
район АЗС

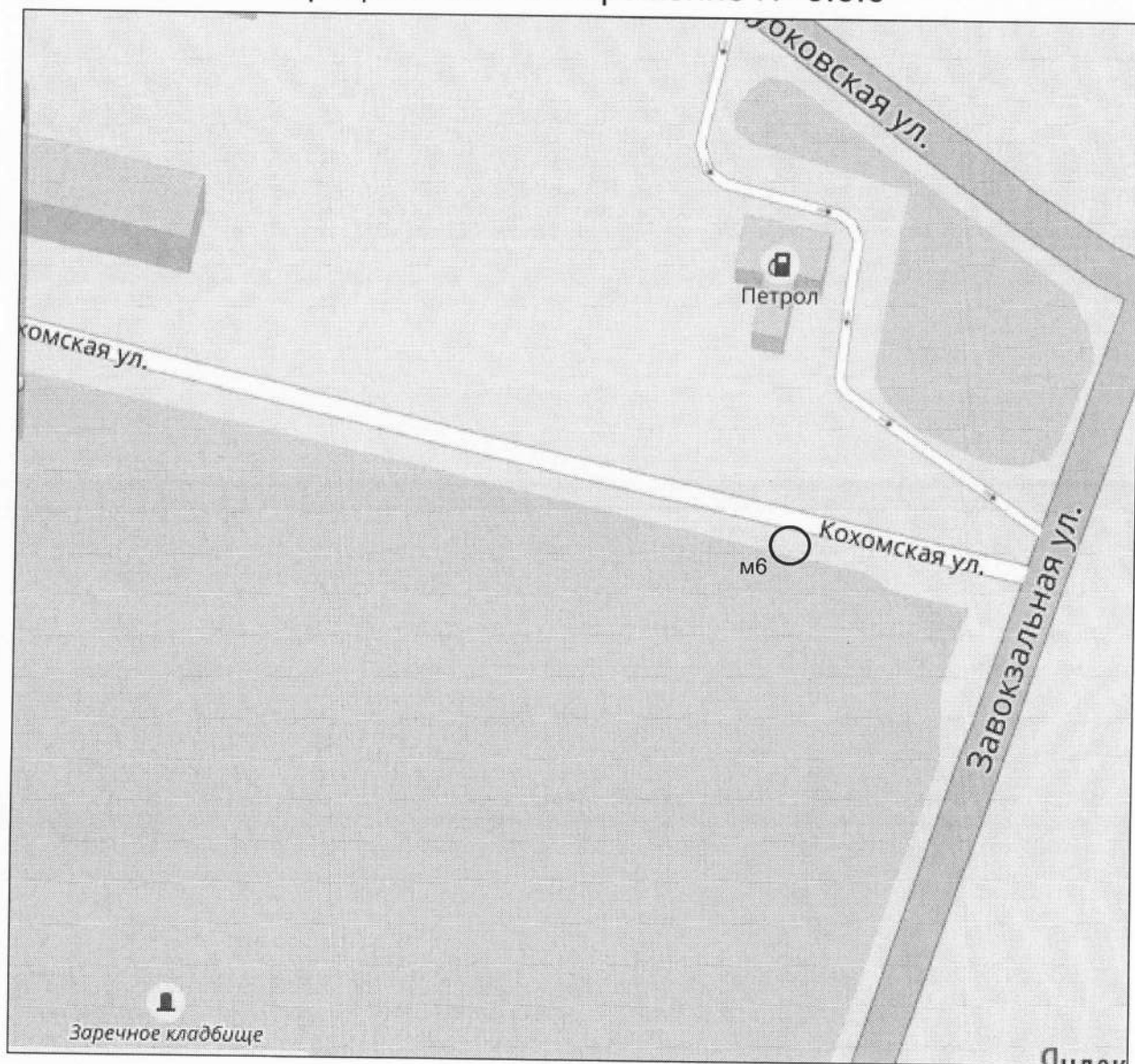
Графическое изображение № 3.3.5



Условные обозначения:

- - Ориентировочное местоположение нестационарного торгового объекта (палатка) по адресу:
Ивановская область, г.Шуя, ул.Кохомская, Заречное кладбище,
район АЗС

Графическое изображение № 3.3.6



Условные обозначения:

- - Ориентировочное местоположение нестационарного торгового объекта (палатка) по адресу:
 Ивановская область, г.Шуя, ул.Кохомская, Заречное кладбище,
 район АЗС