



АДМИНИСТРАЦИЯ ФУРМАНОВСКОГО МУНИЦИПАЛЬНОГО РАЙОНА

ПОСТАНОВЛЕНИЕ

от 31.03. 2014

№ 242

г. Фурманов

Об определении администрацией Фурмановского муниципального района границ прилегающих к некоторым организациям и объектам территорий, на которых не допускается розничная продажа алкогольной продукции

В соответствии с Федеральным законом от 22.11.1995 № 171-ФЗ «О государственном регулировании производства и оборота этилового спирта, алкогольной и спиртосодержащей продукции и об ограничении потребления (распития) алкогольной продукции», постановлением Правительства Российской Федерации от 27.12.2012 № 1425 «Об определении органами государственной власти субъектов Российской Федерации мест массового скопления граждан и мест нахождения источников повышенной опасности, в которых не допускается розничная продажа алкогольной продукции, а также определении органами местного самоуправления границ прилегающих к некоторым организациям и объектам территорий, на которых не допускается розничная продажа алкогольной продукции», руководствуясь Уставом Фурмановского муниципального района, администрация Фурмановского муниципального района **п о с т а н о в л я е т:**

1. Утвердить:

1.1. Правила определения администрацией Фурмановского муниципального района границ прилегающих к некоторым организациям и объектам территорий, на которых не допускается розничная продажа алкогольной продукции (Приложение 1).

1.2. Схемы границ прилегающих территорий для каждой организации и объекта, указанных в Правилах (Приложение 2).

2. Отделу экономики, торговли и развития инфраструктуры администрации Фурмановского муниципального района обеспечить

постоянное сопровождение и актуализацию приложений 1 и 2 настоящего постановления.

3. Отменить:

Постановление администрации Фурмановского муниципального района от 29.04.2013 № 360 «Об определении администрацией Фурмановского муниципального района границ прилегающих к некоторым организациям и объектам территорий, на которых не допускается розничная продажа алкогольной продукции»;

Постановление администрации Фурмановского муниципального района от 29.07.2013 № 615 «О внесении дополнений в постановление администрации Фурмановского муниципального района от 29.04.2013 №360 «Об определении администрацией Фурмановского муниципального района границ прилегающих к некоторым организациям и объектам территорий, на которых не допускается розничная продажа алкогольной продукции»;

Постановление администрации Фурмановского муниципального района от 27.11.2013 № 947 «О внесении изменений в Приложении № 2 к постановлению администрации Фурмановского муниципального района от 29.04.2013 № 360 «Об определении администрацией Фурмановского муниципального района границ прилегающих к некоторым организациям и объектам территорий, на которых не допускается розничная продажа алкогольной продукции».

4. Опубликовать постановление в официальном печатном издании «Вестник администрации Фурмановского муниципального района и Совета Фурмановского муниципального района», а также разместить на официальном сайте Фурмановского муниципального района.

5. Контроль за исполнением постановления возложить на первого заместителя главы администрации Фурмановского муниципального района О.В. Правдину

**Глава администрации
Фурмановского муниципального района**

Д.И. Ключарев

Правила
определения администрацией Фурмановского муниципального района
границ прилегающих к некоторым организациям и объектам
территорий, на которых не допускается розничная продажа
алкогольной продукции

1. Настоящие Правила устанавливают порядок определения администрацией Фурмановского муниципального района границ прилегающих к некоторым организациям и объектам территорий, на которых не допускается розничная продажа алкогольной продукции (далее – Правила).

2. Розничная продажа алкогольной продукции не допускается на территориях, прилегающих:

а) к детским, образовательным, медицинским организациям и объектам спорта;

б) к оптовым и розничным рынкам, вокзалам, аэропортам и иным местам массового скопления граждан и местам нахождения источников повышенной опасности, определенным органами государственной власти субъектов Российской Федерации;

в) к объектам военного назначения.

3. В настоящих Правилах используются следующие понятия:

- прилегающая территория – это территория, прилегающая к организациям и объектам, указанным в Приложении к настоящим Правилам, включающая обособленную территорию (при наличии таковой) и дополнительную территорию;

- обособленная территория – территория, границы которой обозначены ограждением (объектами искусственного происхождения), прилегающая к зданию (строению, сооружению), в котором расположены организации и объекты, указанные в Приложении к настоящим Правилам. При отсутствии ограждения (объектов искусственного ограждения) под обособленной территорией в целях настоящих Правил понимается земельный участок, сформированный и предоставленный в установленном законодательством порядке;

- дополнительная территория – это территория, определяемая с учетом конкретных особенностей местности и застройки, примыкающая к границам обособленной территории либо непосредственно к зданию (строению, сооружению), в котором расположены организации и объекты, указанные в Приложении к настоящим Правилам;

- детские организации – организации, осуществляющие деятельность по дошкольному и начальному общему образованию (по

Общероссийскому классификатору видов экономической деятельности код 80.1, кроме кода 80.10.3);

- образовательные организации – организации, определенные в соответствии с Законом Российской Федерации «Об образовании» и имеющие лицензию на осуществление образовательной деятельности;

- медицинские организации – юридические лица независимо от организационно-правовой формы, осуществляющие в качестве основного (уставного) вида деятельности медицинскую деятельность на основании лицензии, выданной в порядке, установленном законодательством Российской Федерации (Федеральный закон от 21.11.2011 № 323-ФЗ «Об основах охраны здоровья граждан в Российской Федерации»). К медицинским организациям приравниваются индивидуальные предприниматели, осуществляющие медицинскую деятельность;

- объекты спорта – объекты недвижимого имущества или комплексы недвижимого имущества, специально предназначенные для проведения физкультурных мероприятий и (или) спортивных мероприятий, в том числе спортивные сооружения (Федеральный закон от 04.12.2007 №329-ФЗ «О физической культуре и спорте в Российской Федерации»);

- объекты военной инфраструктуры – специальные технологические комплексы, здания и сооружения, предназначенные для управления войсками, размещения и хранения военной техники, военного имущества и оборудования, испытания вооружения, а так же военные городки, производственные предприятия, общественные здания и сооружения Вооруженных Сил Российской Федерации, других войск, воинских формирований и органов, обеспечивающих оборону и безопасность Российской Федерации (постановление Правительства Российской Федерации от 10.03.2000 № 221 «Об утверждении Правил выдачи разрешений на строительство объектов недвижимости федерального значения, а также объектов недвижимости на территориях объектов градостроительной деятельности особого регулирования федерального значения»);

- оптовые и розничные рынки – имущественные комплексы, предназначенные для осуществления деятельности по продаже товаров (выполнению работ, оказанию услуг) на основе свободно определяемых непосредственно при заключении договоров розничной купли-продажи и договоров бытового подряда цен и имеющие в своем составе торговые места (Федеральный закон от 30.12.2006 №271-ФЗ «О розничных рынках и о внесении изменений в Трудовой кодекс Российской Федерации»);

- вокзал – комплекс зданий и сооружений или одиночное здание, находящихся в пункте пассажирских перевозок путей сообщения (железнодорожных, автобусных, водных, воздушных), предназначенный для обслуживания пассажиров и обработки их багажа. В зависимости от рода пути сообщения различают вокзалы железнодорожные, автобусные, морские, речные, аэровокзалы и комплексные, совмещающие несколько видов вокзалов (Википедия);

- аэропорт – комплекс сооружений, включающий в себя аэродром, аэровокзал, другие сооружения, предназначенный для приема и отправки воздушных судов, обслуживания воздушных перевозок и имеющий для этих целей необходимые оборудования, авиационный персонал и других работников (Воздушный кодекс Российской Федерации от 19.03.1997 № 60-ФЗ).

- места массового скопления граждан, места нахождения источников повышенной опасности – места на территории Фурмановского муниципального района, определенные в соответствии с действующим законодательством Ивановской области;

- стационарный торговый объект – торговый объект, представляющий собой здание или часть здания, строение или часть строения, прочно связанные фундаментом такого здания, строения с землей и присоединенные к сетям инженерно-технического обеспечения, в котором осуществляется розничная продажа алкогольной продукции (в том числе, при оказании услуг общественного питания).

4. Дополнительная территория определяется:

а) при наличии обособленной территории - от входа для посетителей на обособленную территорию до входа для посетителей в стационарный торговый объект;

б) при отсутствии обособленной территории - от входа для посетителей в здание (строение, сооружение), в котором расположены организации и объекты, указанные в Приложении к настоящим Правилам, до входа для посетителей в стационарный торговый объект.

5. Способ расчета расстояния от организаций и объектов, указанных в Приложении к настоящим Правилам, до границ прилегающих территорий определяется по кратчайшему пути, проходящему по тротуарам или пешеходным дорожкам (при их отсутствии – по обочинам, краям проезжей части), пешеходным переходам. При пересечении пешеходной зоны с проезжей частью расстояние измеряется по ближайшему пешеходному переходу.

6. При установлении конкретных границ прилегающих территорий необходимо руководствоваться минимальным значением расстояния от организаций и объектов до границ прилегающих территорий:

Организации и объекты	Минимальное значение расстояния от организаций и объектов до границ прилегающих территорий, метров	
	на территории Фурмановского городского поселения	на территории сельских поселений
Детские организации	50	25
Образовательные организации	50	25
Медицинские организации	50	25

Объекты спорта	50	25
Оптовые и розничные рынки	50	25
Вокзалы и аэропорты	50	25
Места массового скопления граждан	50	25
Места нахождения источников повышенной опасности	50	25
Объекты военного назначения	50	25

7. Внесение изменений в настоящие Правила осуществляется в связи с изменениями законодательства.

8. Администрация Фурмановского муниципального района не позднее 1 месяца со дня принятия решения о внесении изменений в настоящие Правила направляет соответствующую информацию в Департамент экономического развития и торговли Ивановской области, осуществляющий лицензирование розничной продажи алкогольной продукции.

9. Информация о муниципальном правовом акте, а также прилагаемые к нему схемы границ прилегающих территорий для каждой организации и (или) объекта, указанных в Приложении к настоящим Правилам, публикуются в порядке, установленном для официального опубликования муниципальных правовых актов, и размещаются на официальном сайте органа исполнительной власти Ивановской области, осуществляющего лицензирование розничной продажи алкогольной продукции, в информационно-телекоммуникационной сети «Интернет».

Приложение
к Правилам определения администрацией
Фурмановского муниципального района
границ прилегающих к некоторым
организациям и объектам территорий, на
которых не допускается
розничная продажа алкогольной продукции

**Перечень организаций и объектов Фурмановского муниципального
района, на прилегающих территориях которых не допускается
розничная продажа алкогольной продукции**

№ п/п	Наименование организации и (или) объекта	Адрес организации и (или) объекта
Детские организации		
1	Муниципальное дошкольное образовательное учреждение детский сад № 2 «Теремок» общеразвивающего вида города Фурманова	Ивановская область, г. Фурманов, ул. Жуковского, 27
2	Муниципальное дошкольное образовательное учреждение детский сад № 3 «Дюймовочка» общеразвивающего вида города Фурманова	Ивановская область, г. Фурманов, ул. Пролетарская, 4
3	Муниципальное дошкольное образовательное учреждение детский сад № 3 «Дюймовочка» общеразвивающего вида города Фурманова	Ивановская область, г. Фурманов, ул. Ивановская, 17
4	Муниципальное дошкольное образовательное учреждение детский сад № 4 «Солнышко» общеразвивающего вида с приоритетным осуществлением художественно-эстетического развития воспитанников города Фурманова	Ивановская область, г. Фурманов, ул. Тимирязева, 26
5	Муниципальное дошкольное образовательное учреждение детский сад № 5 «Звездочка» общеразвивающего вида с приоритетным осуществлением интеллектуального развития воспитанников города Фурманова	Ивановская область, г. Фурманов, ул. Возрождения, 31
6	Муниципальное дошкольное образовательное учреждение детский сад № 6 «Колокольчик» общеразвивающего вида города Фурманова	Ивановская область, г. Фурманов, ул. Тимирязева, 25
7	Муниципальное дошкольное образовательное учреждение детский сад № 6 «Колокольчик» общеразвивающего вида города Фурманова	Ивановская область, г. Фурманов, ул. Тимирязева, 27
8	Муниципальное дошкольное образовательное учреждение детский сад № 8 «Березка» компенсирующего вида города Фурманова	Ивановская область, г. Фурманов, ул. Д.Бедного, 63
9	Муниципальное дошкольное образовательное учреждение детский сад № 9 «Сказка» общеразвивающего вида города Фурманова	Ивановская область, г. Фурманов, ул. Тимирязева, 4

10	Муниципальное дошкольное образовательное учреждение детский сад № 12 «Аленка» общеразвивающего вида города Фурманова	Ивановская область, г. Фурманов, ул. Возрождения, 33
11	Муниципальное дошкольное образовательное учреждение детский сад № 13 «Светлячок» общеразвивающего вида города Фурманова	Ивановская область, г. Фурманов, ул.Социалистическая, 19
12	Муниципальное дошкольное образовательное учреждение детский сад № 14 «Родничок» города Фурманова	Ивановская область, г. Фурманов, ул. Дачная, 52
Образовательные организации		
13	Муниципальное образовательное учреждение средняя общеобразовательная школа № 1 города Фурманова	Ивановская область, г. Фурманов, ул. Тимирязева, 42
14	Муниципальное образовательное учреждение средняя общеобразовательная школа № 3 города Фурманова	Ивановская область, г. Фурманов, ул. Пролетарская, 7
15	Муниципальное образовательное учреждение средняя общеобразовательная школа № 3 города Фурманова	Ивановская область, г. Фурманов, ул. К.Либкнехта, 76
16	Муниципальное образовательное учреждение средняя общеобразовательная школа № 7 города Фурманова	Ивановская область, г. Фурманов, ул. Возрождения, 40
17	Муниципальное образовательное учреждение основная общеобразовательная школа № 8 города Фурманова	Ивановская область, г. Фурманов, ул. Нижний двор, 28
18	Муниципальное образовательное учреждение средняя общеобразовательная школа № 10 города Фурманова	Ивановская область, г. Фурманов, ул. Тимирязева, 10
19	Муниципальное образовательное учреждение Иванковская средняя общеобразовательная школа Фурмановского района	Ивановская область, Фурмановский район, д. Иванково, 54
20	Муниципальное образовательное учреждение Дуляпинская основная общеобразовательная школа Фурмановского района	Ивановская область, Фурмановский район, с. Дуляпино, ул. Больничная, 5
21	Муниципальное образовательное учреждение Хромцовская основная общеобразовательная школа Фурмановского района	Ивановская область, Фурмановский район, с. Хромцово, 11
22	Муниципальное образовательное учреждение Панинская начальная общеобразовательная школа Фурмановского района	Ивановская область, Фурмановский район, д. Панино, 74
23	Областное государственное бюджетное образовательное учреждение начального профессионального образования	Ивановская область, г. Фурманов, ул. Тимирязева, 43

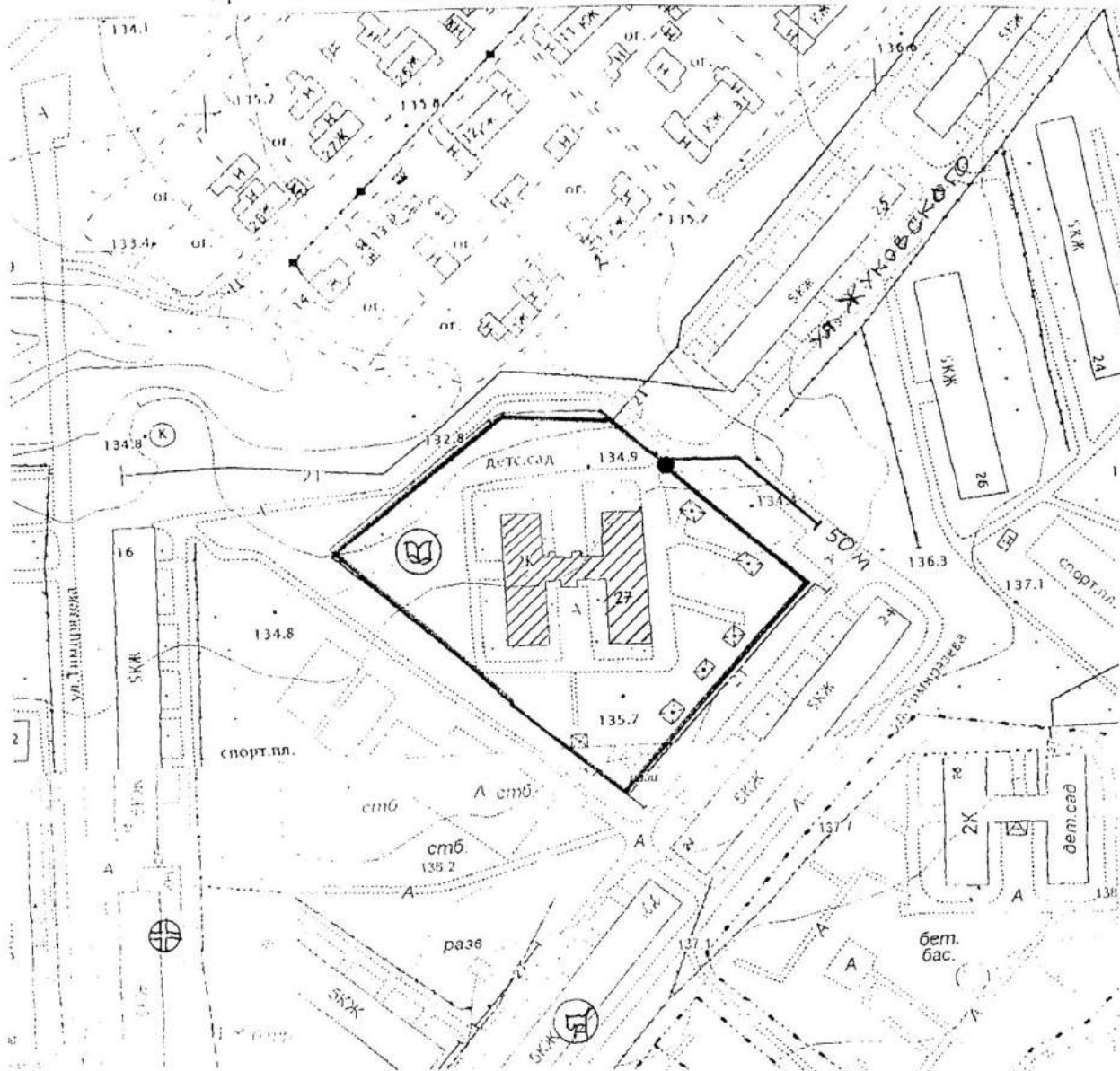
	профессиональный лицей № 7	
24	Областное государственное бюджетное образовательное учреждение начального профессионального образования профессиональный лицей № 25	Ивановская область, г. Фурманов, ул. Д. Бедного, 71
25	Областное государственное казенное специальное (коррекционное) образовательное учреждение для обучающихся с ограниченными возможностями здоровья «Фурмановская специальная (коррекционная) общеобразовательная школа VIII вида»	Ивановская область, г. Фурманов, ул. Тимирязева, 8
26	Областное государственное казенное общеобразовательное учреждение «Фурмановский детский дом»	Ивановская область, г. Фурманов, ул. Дачная, 58
27	Муниципальное автономное образовательное учреждение дополнительного образования детей Центр детского творчества	Ивановская область, г.Фурманов, ул.Тимирязева, 32
28	Муниципальное образовательное учреждение дополнительного образования детей Детская художественная школа Фурмановского муниципального района	Ивановская область, г.Фурманов, ул.Революционная, 20А
29	Муниципальное образовательное учреждение дополнительного образования детей Детская музыкальная школа Фурмановского муниципального района	Ивановская область, г.Фурманов, ул. Возрождения, 34
Медицинские организации		
30	Областное бюджетное учреждение здравоохранения Фурмановская ЦРБ: - Поликлиника №1	Ивановская область, г. Фурманов, ул. Нижний Двор, 33
31	- Отделение скорой медицинской помощи	Ивановская область, г. Фурманов, ул. Нижний Двор, 36
32	- Отделение патологоанатомическое	Ивановская область, г. Фурманов, ул. Нижний Двор, 39
33	- Отделение хирургическое, гинекологическое	Ивановская область, г. Фурманов, ул. Нижний Двор, 40
34	- Отделение терапевтическое	г. Фурманов, ул. Нижний Двор, 40а
35	- Медицинская статистика (бухгалтерия)	Ивановская область, г. Фурманов, ул. Нижний Двор, 41
36	- Отделение акушерское	Ивановская область,

		г. Фурманов, ул. Хуторская, 1а
37	- Поликлиника детская и отделение педиатрическое	Ивановская область, г. Фурманов, ул. Тимирязева, 1
38	- Поликлиника №2	Ивановская область, г. Фурманов, ул. Тимирязева, 14
39	- Стоматологическая поликлиника	Ивановская область, г. Фурманов, ул. Возрождения, 4
40	- Женская консультация	Ивановская область, г. Фурманов, ул. Возрождения, 13
41	- Отделение инфекционное	Ивановская область, г. Фурманов, ул. Дачная, 41
42	- Отделение дерматовенерологическое	Ивановская область, г. Фурманов, ул. Дачная, 43
43	- Отделение врача общей практики	Ивановская область, Фурмановский район, с. Дуляпино, ул. Больничная, 8
44	- ФАП Иванковский	Ивановская область, Фурмановский район, д. Иванково, 16
45	- ФАП Погостский	Ивановская область, Фурмановский район, с. Погост, 73
46	- ФАП Снетиновский	Ивановская область, Фурмановский район, д. Снетиново, 55
47	- ФАП Панинский	Ивановская область, Фурмановский район, д. Панино, 39
48	- ФАП Фурмановский	Ивановская область, Фурмановский район, д. Земляничный, 12
49	- ФАП Широковский	Ивановская область, Фурмановский район, с. Широково, 40
50	- ФАП Марьинский	Ивановская область, Фурмановский район,

		с. Марьинское, 58
51	- ФАП Хромцовский	Ивановская область, Фурмановский район, с. Хромцово, 8
52	Стоматологический кабинет ИП Мерденова И.Р.	Ивановская область, г. Фурманов, ул. Социалистическая, 28/2
53	Стоматологический кабинет ИП Молчановой С.А.	Ивановская область, г. Фурманов, ул.Социалистическая, 27
54	Стоматологический кабинет ИП Ненадкина Д.В.	Ивановская область, г. Фурманов, ул. Возрождения, 8
55	Стоматологический кабинет ИП Никитиной Т.А.	Ивановская область, г. Фурманов, ул. Д. Бедного, 22
56	Стоматологический кабинет ООО «Стомкомфорт»	Ивановская область, г. Фурманов, ул. Д. Бедного, 50
Объекты спорта		
57	Муниципальное автономное образовательное учреждение дополнительного образования детей детско-юношеская спортивная школа города Фурманова: - Лыжная база	Ивановская область, г. Фурманов, ул. Белова, 90
58	- Физкультурно-оздоровительный комплекс	Ивановская область, г. Фурманов, ул. Возрождения, 10а
59	Муниципальное казенное учреждение «Городской молодежный центр» - Городской стадион	Ивановская область, г. Фурманов, ул. Хуторская
Вокзалы		
60	Ярославское отделение филиала ОАО «Российские железные дороги» СЖД: - Станция Фурманов	Ивановская область, г. Фурманов, ул. Вокзальная
61	- Станция Малаховская	Ивановская область, Фурмановский район, д. станции Малаховская
62	Автостанция Фурманов	Ивановская область, г. Фурманов, ул. Вокзальная
Действующие Храмы		
63	Храм Иконы Божьей Матери Всех Скорбящих	Ивановская область,





	Радость	г. Фурманов, ул. 1-я Трудящихся, 6
64	Храм Вознесения Господня	Ивановская область, г. Фурманов, ул. Б. Фурмановская, 79
65	Храм Покрова Пресвятой Богородицы	Ивановская область, г. Фурманов, ул. Советская, 14
66	Храм Прихода Иконы Божьей Матери (Взыскание Погибших)	Ивановская область, Фурмановский район, с. Хромцово, 13 б
67	Храм Успения Пресвятой Богородицы	Ивановская область, Фурмановский район, с. Дуляпино, ул. Шевченко, 24
68	Храм Всех Святых	Ивановская область, Фурмановский район, с. Широково, д. 83
69	Храм Архангела Михаила	Ивановская область, Фурмановский район, с. Михайловское, д. 44
70	Храм Воскресения Христова	Ивановская область, Фурмановский район, с. Ермолино, д. 10
Места массового скопления граждан		
71	Территория парка Фурмановского городского поселения (10903 кв.м)	Ивановская область, г. Фурманов, ул. Белова
72	Территория стадиона Хромцовского сельского поселения (6120 кв.м)	Ивановская область, Фурмановский район, с. Хромцово
73	Территория у здания МУ «Клубный дом культуры» Широковского сельского поселения (600 кв.м)	Ивановская область, Фурмановский район, д. Земляничный, 20
74	Территория у здания МУ «Клубный дом культуры» Панинского сельского поселения (100 кв.м)	Ивановская область, Фурмановский район, д. Панино, 110
75	Территория у здания МУ «Клубный дом культуры» Иванковского сельского поселения (600 кв.м)	Ивановская область, Фурмановский район, д. Иванково, 53
76	Территория у здания МУ «Клубный дом культуры» Дуляпинского сельского поселения (500 кв.м)	Ивановская область, Фурмановский район, с. Дуляпино, ул. Текстильная, 10 б

Схема № 1
границ прилегающей территории
Муниципального дошкольного образовательного учреждения детский сад № 2 «Теремок»
общеразвивающего вида города Фурманова
адрес объекта: Ивановская область, г. Фурманов, ул. Жуковского, 27



Условные обозначения:

М 1 : 2000

-  - граница обособленной территории
-  - организации или объекты от которых определяется расстояние
-  - вход на обособленную территорию
-  - детские и образовательные учреждения




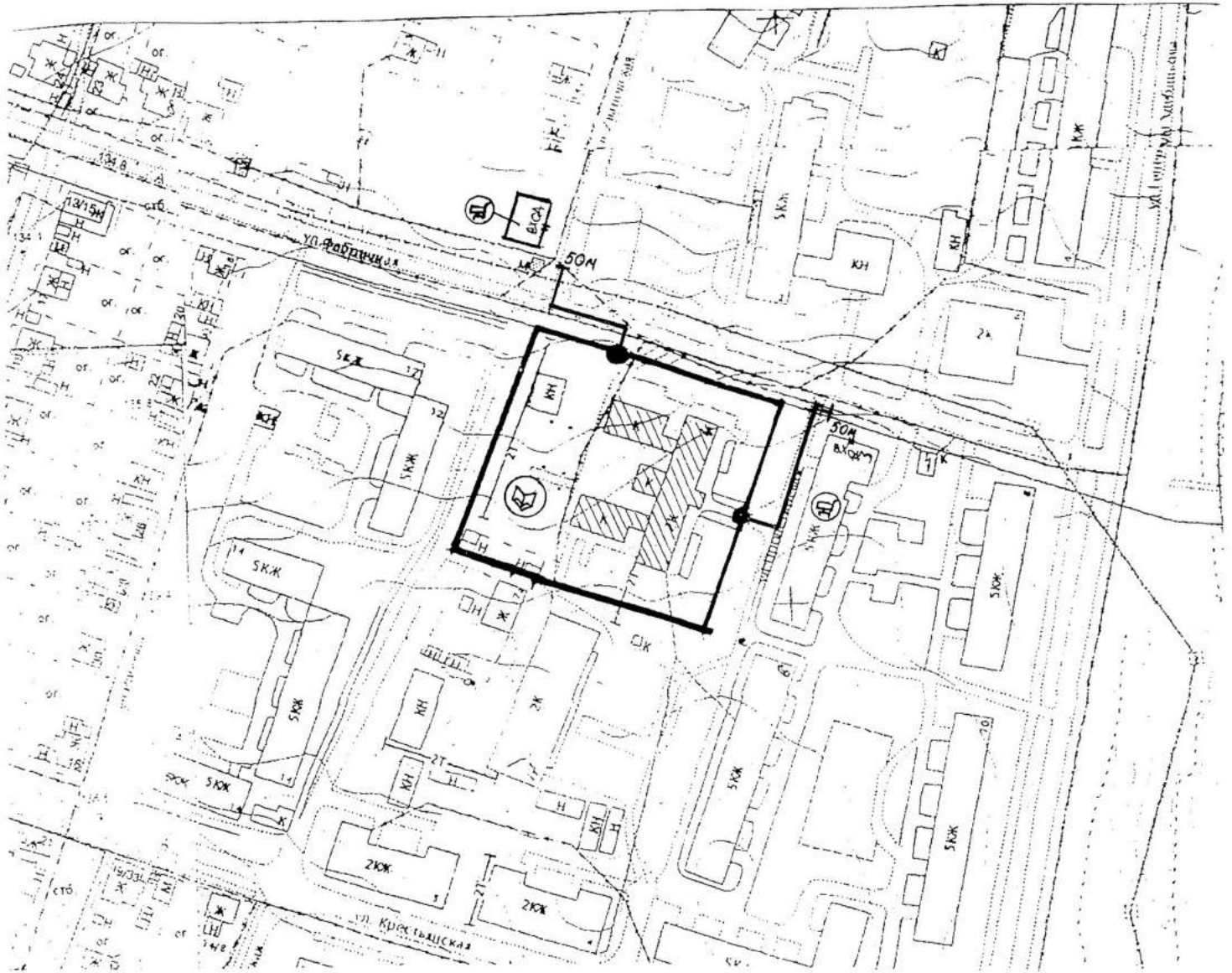
-  - объект торговли
-  - объект здравоохранения
- 50 м  - расстояние 50 метров

Схема № 2
границ прилегающей территории
Муниципального дошкольного образовательного учреждения детский сад № 3 «Дюймовочка»
общеразвивающего вида города Фурманова
адрес объекта: Ивановская область, г. Фурманов, ул. Пролетарская, 4



Условные обозначения:

М 1 : 2000

— - граница обособленной территории

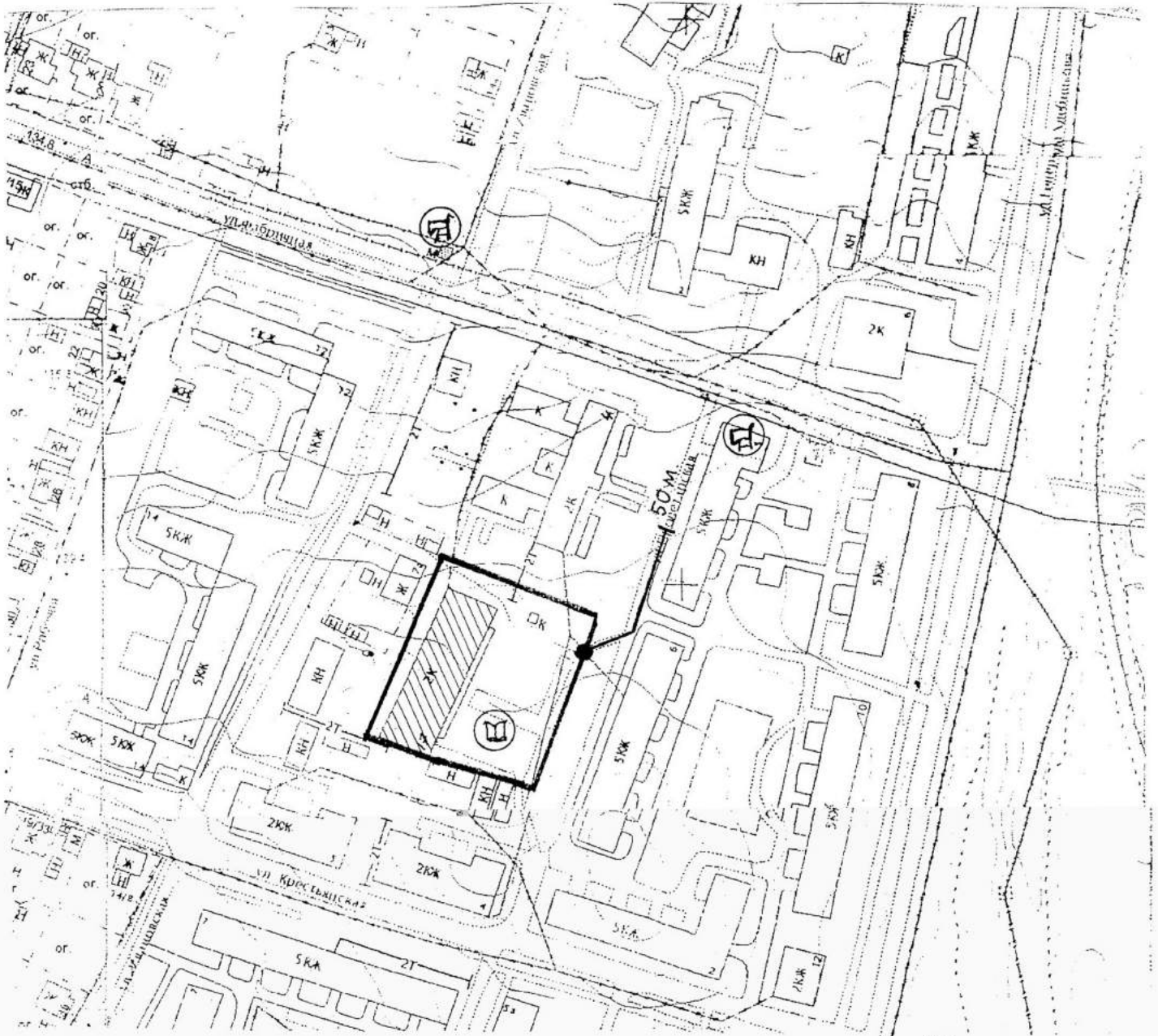
▨ - организации или объекты от которых определяется расстояние

⌘ - объект торговли

⌘ - детские и образовательные учреждения

50м — - расстояние 50 м.

Схема № 3
границ прилегающей территории
Муниципального дошкольного образовательного учреждения детский сад № 3 «Дюймовочка»
общеразвивающего вида города Фурманова
адрес объекта: Ивановская область, г. Фурманов, ул. Ивановская, 17




Условные обозначения:

М 1 : 2000

— - граница обособленной территории

● - вход на обособленную территорию

 - организации или объекты от которых определяется расстояние

50 м — - расстояние 50 метров

 - объект торговли


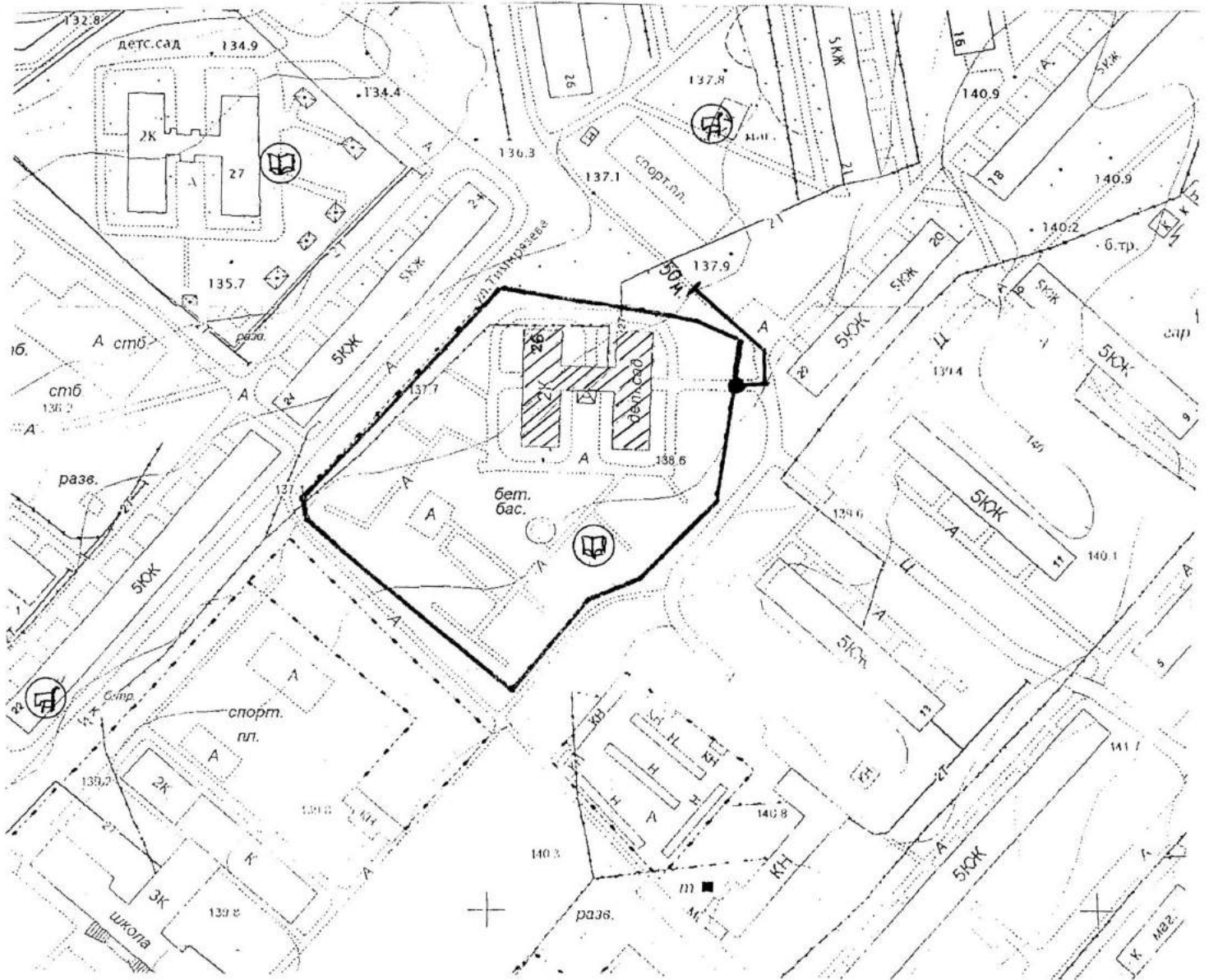



 - детские и образовательные учреждения

Схема № 4
границ прилегающей территории
Муниципального дошкольного образовательного учреждения детский сад № 4 «Солнышко»
общеразвивающего вида с приоритетным осуществлением художественно-эстетического
развития воспитанников города Фурманова
адрес объекта: Ивановская область, г. Фурманов, ул.Тимирязева,26




Условные обозначения:

M 1 : 2000

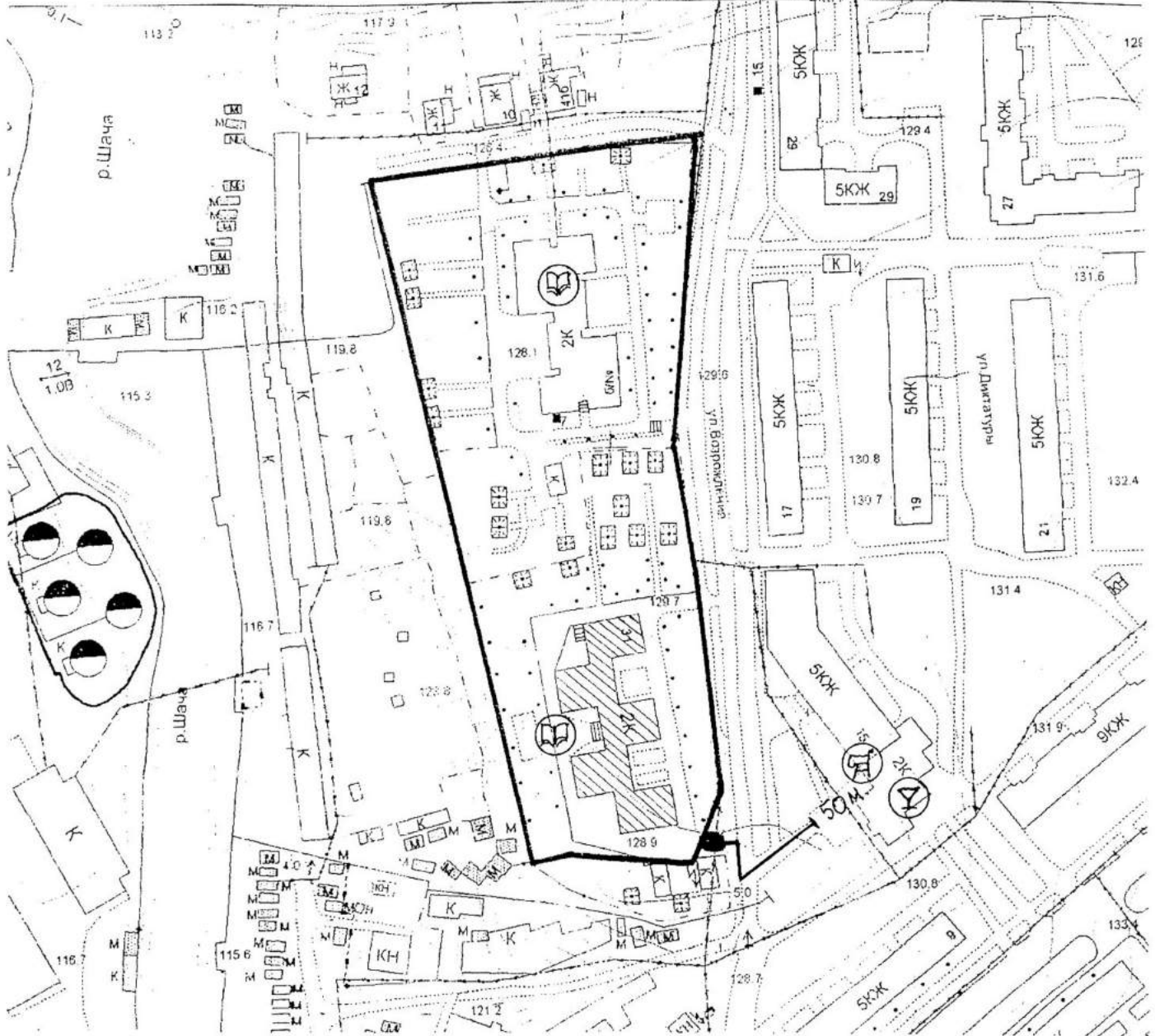
-  - граница обособленной территории
-  - организации или объекты от которых определяется расстояние
-  - вход на обособленную территорию

-  - объект торговли

-  - детские и образовательные учреждения

50м  - расстояние 50 метров

Схема № 5
границы прилегающей территории
Муниципального дошкольного образовательного учреждения детский сад № 5 «Звездочка»
общеразвивающего вида с приоритетным осуществлением интеллектуального развития
воспитанников города Фурманова
адрес объекта: Ивановская область, г. Фурманов, ул. Возрождения, 31

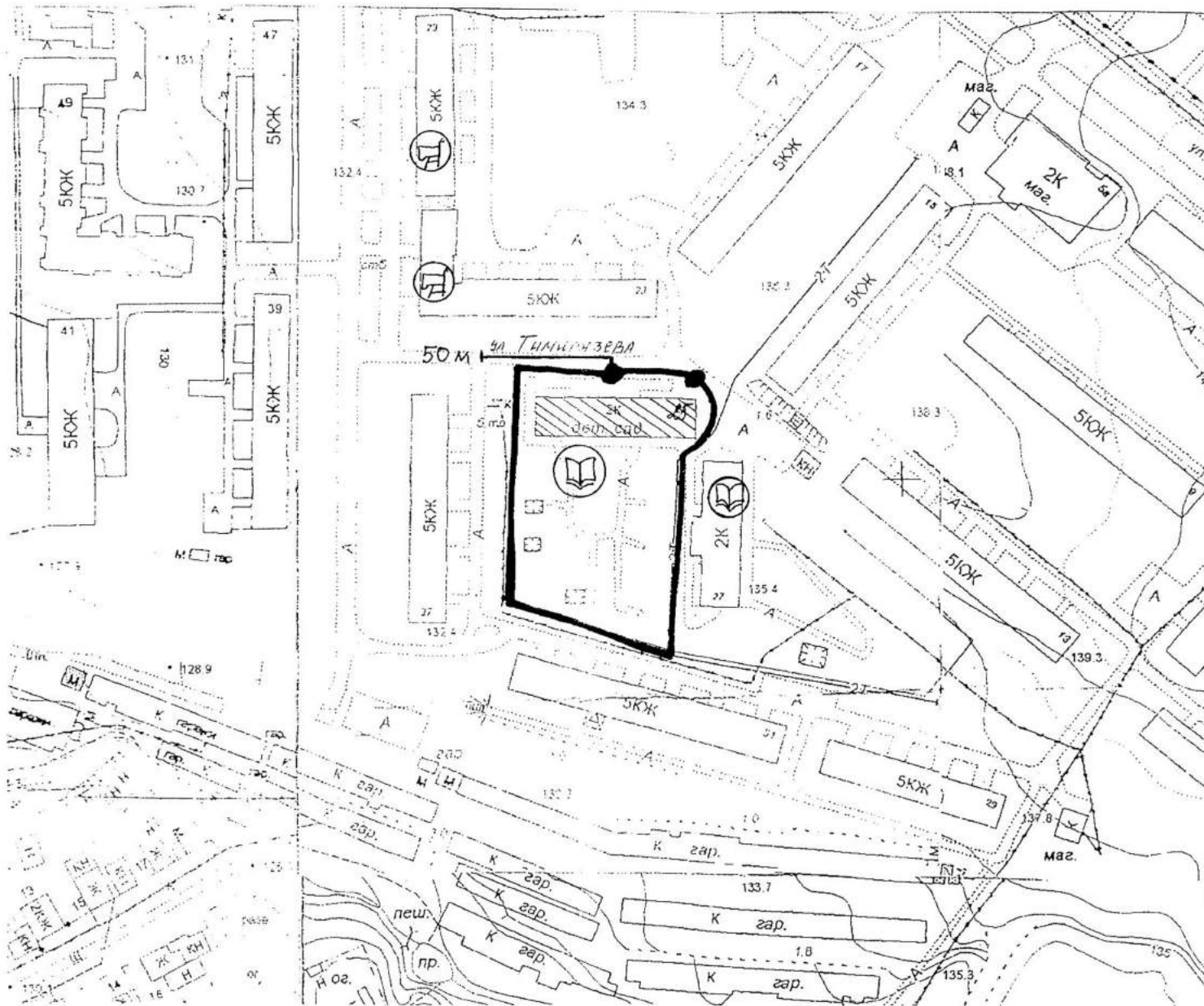


- Условные обозначения:
- граница обособленной территории
 - организации или объекты от которых определяется расстояние
 - вход на обособленную территорию
 - 📖 - детские и образовательные учреждения

- 50 м - расстояние 50 метров
- 🍷 - объект общественного питания
 - 🛒 - объект торговли

М 1:2000

Схема № 6
границ прилегающей территории
Муниципального дошкольного образовательного учреждения детский сад № 6 «Колокольчик»
общеразвивающего вида города Фурманова
адрес объекта: Ивановская область, г. Фурманов, ул. Тимирязева, 25



Условные обозначения:
М 1 : 2000


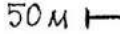




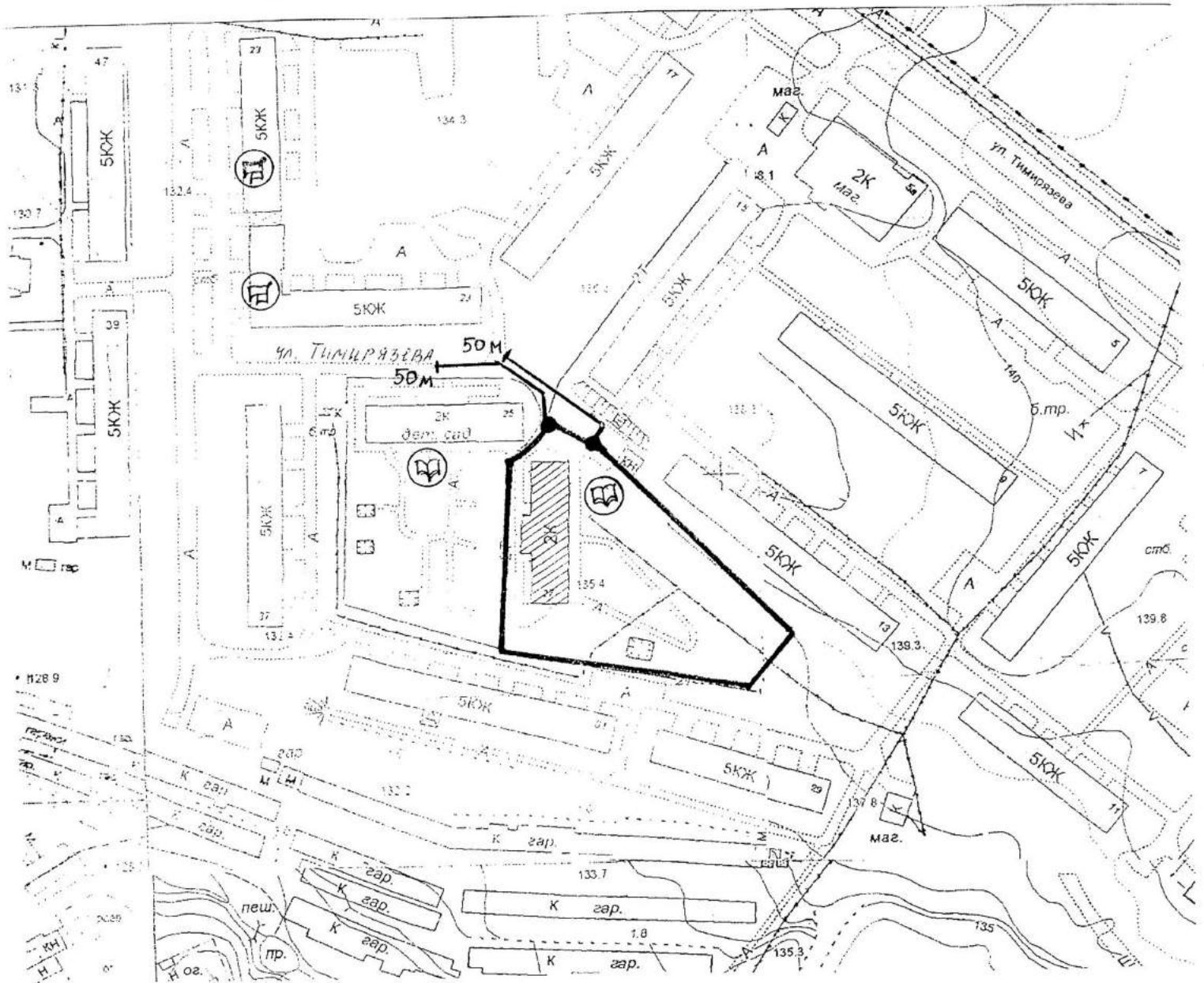
- | | |
|---|--|
|  - граница обособленной территории |  - расстояние 50 метров |
|  - организации или объекты от которых определяется расстояние |  - объект торговли |
|  - вход на обособленную территорию |  - детские и образовательные учреждения |

Схема № 7
границы прилегающей территории
Муниципального дошкольного образовательного учреждения детский сад № 6 «Колокольчик»
общеразвивающего вида города Фурманова
адрес объекта: Ивановская область, г. Фурманов, ул. Тимирязева, 27

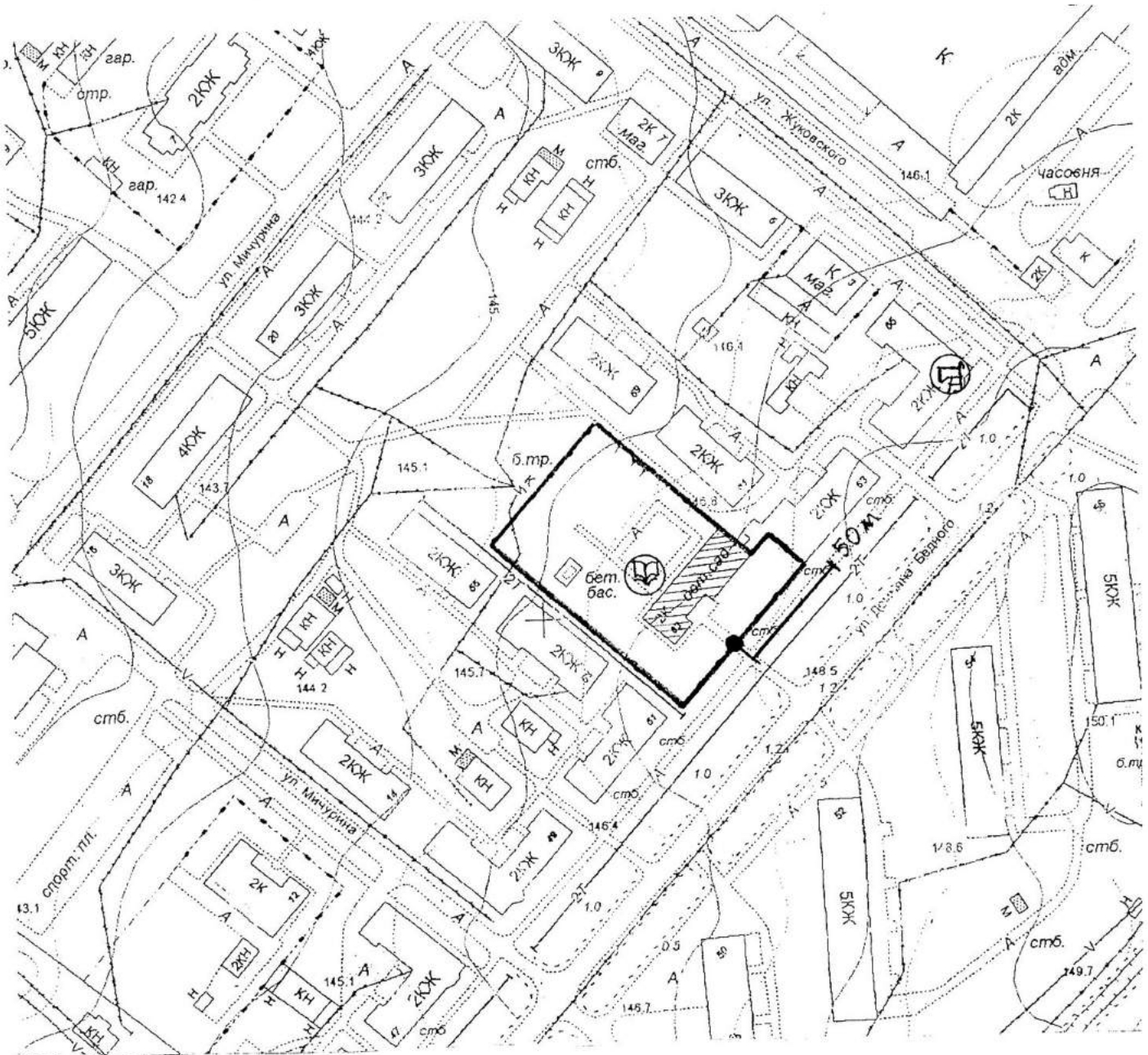


М 1 : 2000




Условные обозначения:


- граница обособленной территории
- организации или объекты от которых определяется расстояние
- вход на обособленную территорию
- 50 м - расстояние 50 метров
- детские и образовательные учреждения
- объект торговли

Схема № 8
 границ прилегающей территории
 Муниципального дошкольного образовательного учреждения детский сад № 8 «Березка»
 компенсирующего вида города Фурманова
 адрес объекта: Ивановская область, г. Фурманов, ул. Д. Бедного, 63



Условные обозначения:

-  - граница обособленной территории
-  - организации или объекты от которых определяется расстояние
-  - вход на обособленную территорию

50 м  - расстояние 50 метров



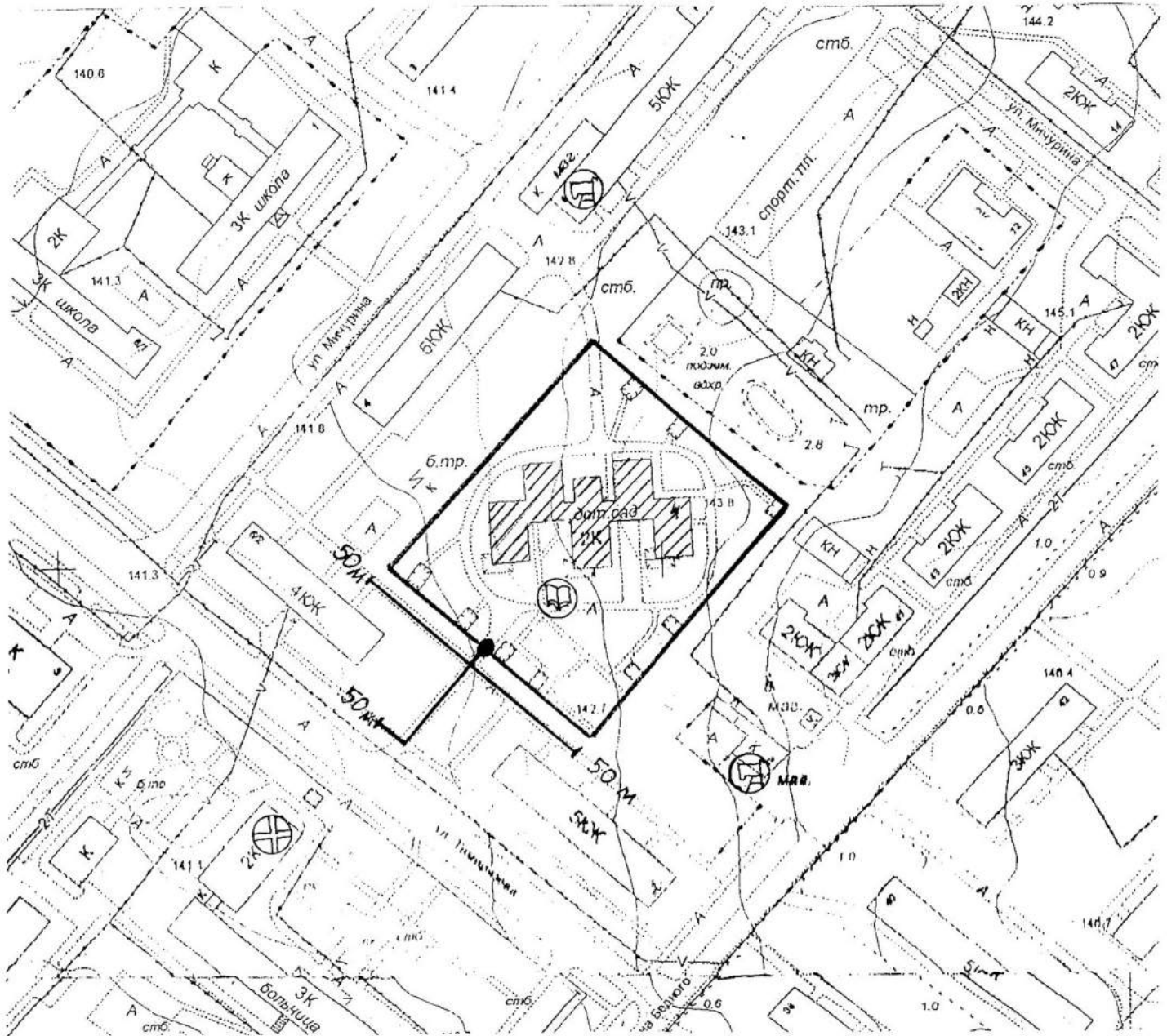
- объект торговли



- детские и образовательные учреждения

М 1 : 2000

Схема № 9
границ прилегающей территории
Муниципального дошкольного образовательного учреждения детский сад № 9 «Сказка»
Общеразвивающего вида города Фурманова
адрес объекта: Ивановская область. г. Фурманов, ул. Тимирязева, 4



Условные обозначения:

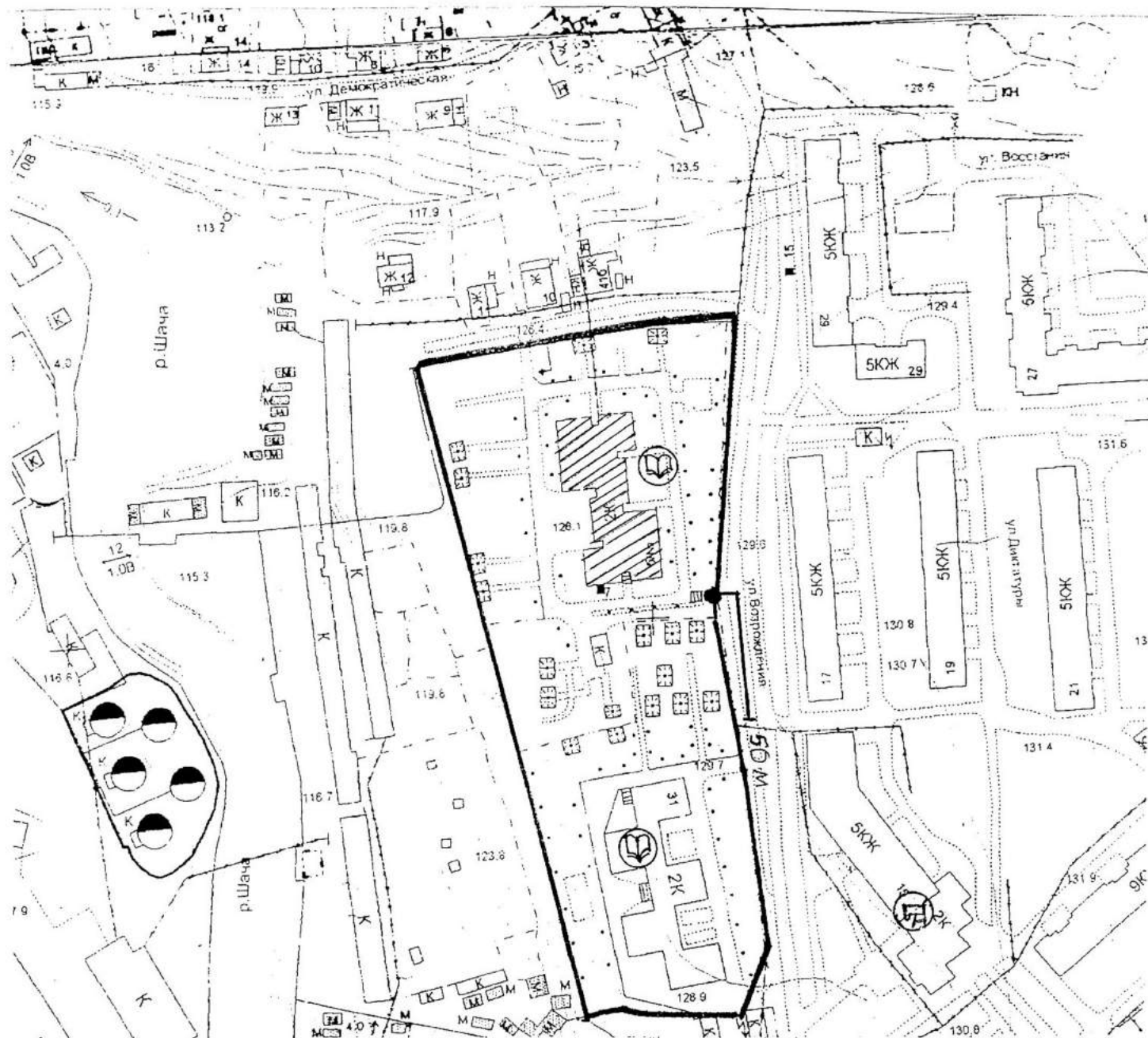
- граница обособленной территории
- организации или объекты от которых определяется расстояние
- вход на обособленную территорию

50 м - расстояние 50 метров

- объект торговли
- объект здравоохранения
- детские и образовательные учреждения

M 1 : 2000

Схема № 10
границ прилегающей территории
Муниципального дошкольного образовательного учреждения детский сад № 12 «Аленка»
общеразвивающего вида города Фурманова
адрес объекта: Ивановская область, г. Фурманов, ул. Возрождения, 33



Условные обозначения:

М 1 : 2000

— - граница обособленной территории

50 м

- расстояние 50 метров

▨ - организации или объекты от которых
определяется расстояние



- объект торговли

● - вход на обособленную территорию



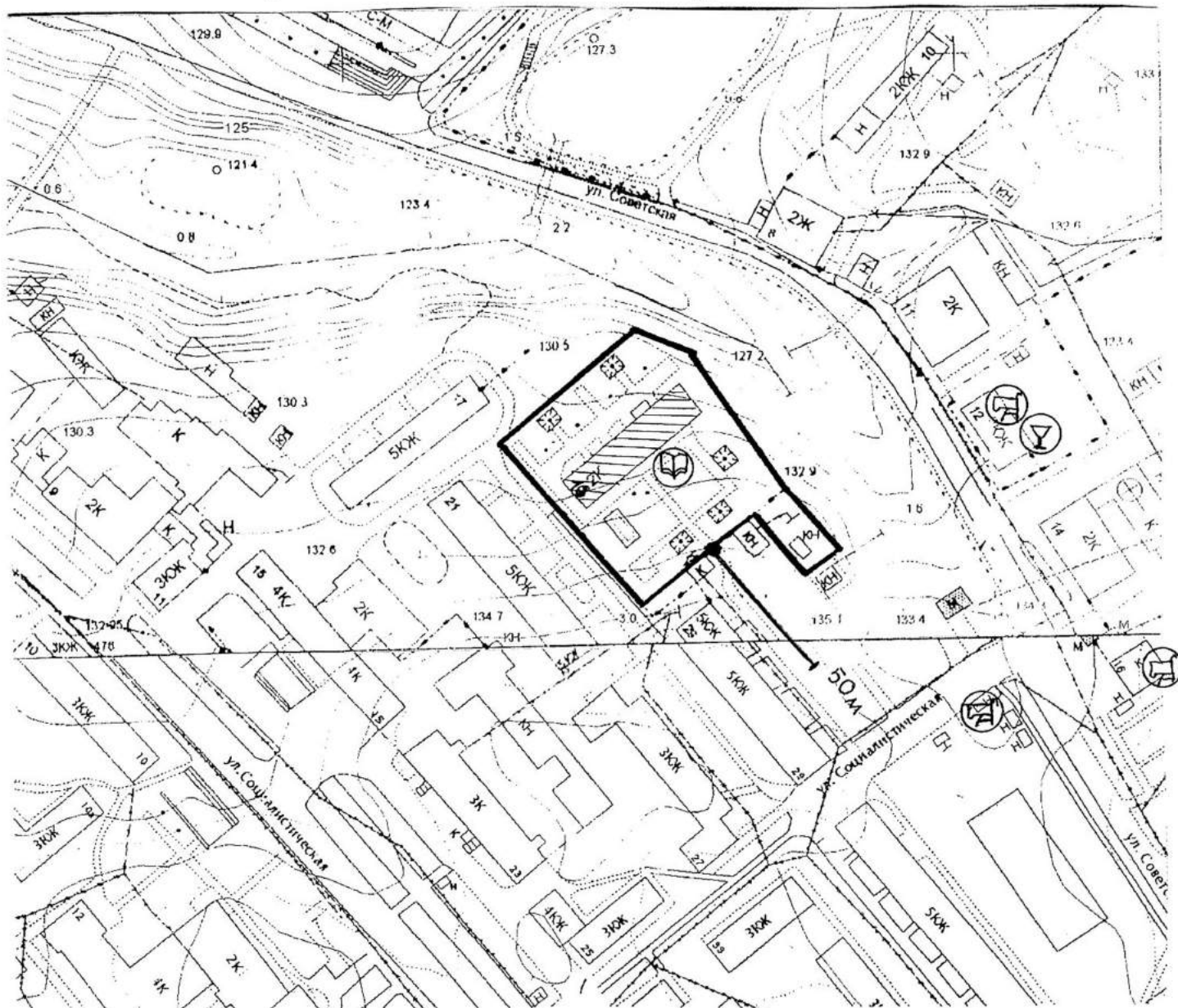
- детские и образовательные учреждения

Схема № 11

границ прилегающей территории




Муниципального дошкольного образовательного учреждения детский сад № 13 «Светлячок»
общеразвивающего вида города Фурманова


адрес объекта: Ивановская область, г. Фурманов, ул. Социалистическая, 19



Условные обозначения:

М 1 : 2000

-  - граница обособленной территории
-  - организации или объекты от которых определяется расстояние
-  - вход на обособленную территорию

50 м  - расстояние 50 метров




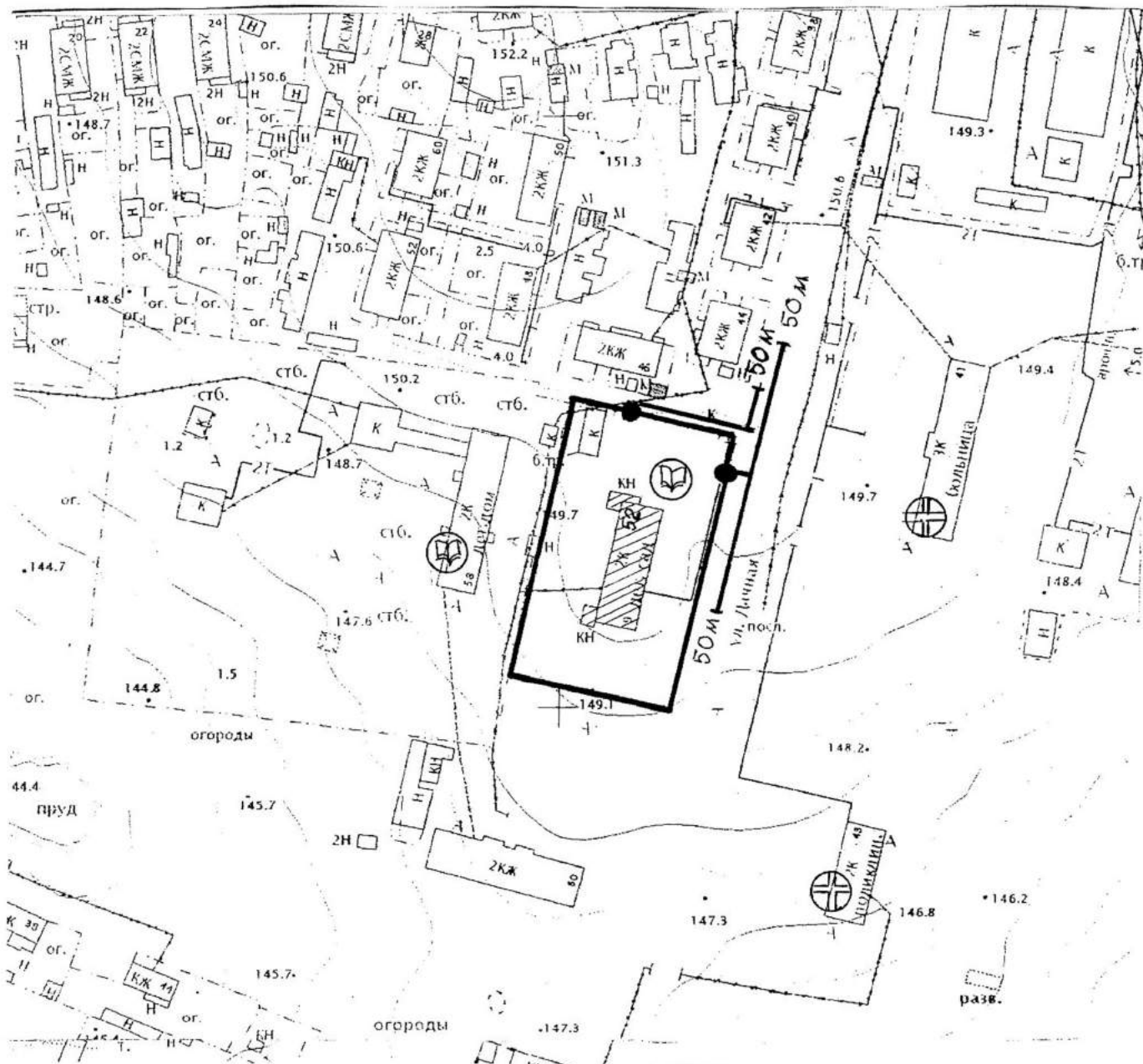
-  - объект торговли
-  - объект общественного питания
-  - детские и образовательные учреждения

Схема № 12
 границ прилегающей территории
 Муниципального дошкольного образовательного учреждения детский сад № 14 «Родничок»
 города Фурманова
 адрес объекта: Ивановская область, г. Фурманов, ул. Дачная, 52



Условные обозначения:

М 1 : 2000







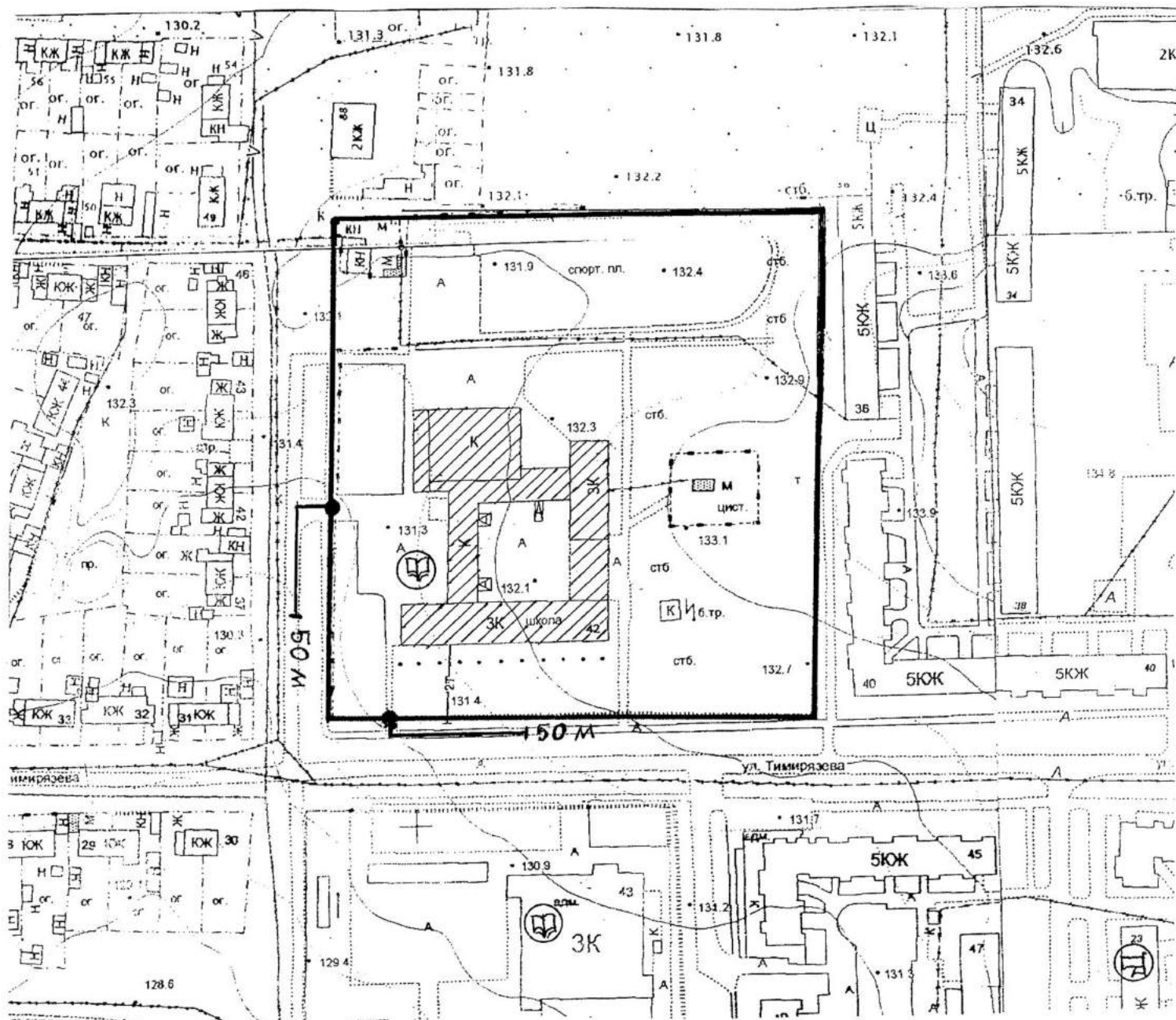



- | | | | |
|---|--|---|--|
|  | - граница обособленной территории |  | - расстояние 50 метров |
|  | - организации или объекты от которых определяется расстояние |  | - объект здравоохранения |
|  | - вход на обособленную территорию |  | - детские и образовательные учреждения |



Схема № 13
границ прилегающей территории
Муниципального образовательного учреждения средняя общеобразовательная
школа №1 города Фурманова
адрес объекта: Ивановская область, г. Фурманов, ул. Тимирязева, 42



Условные обозначения:

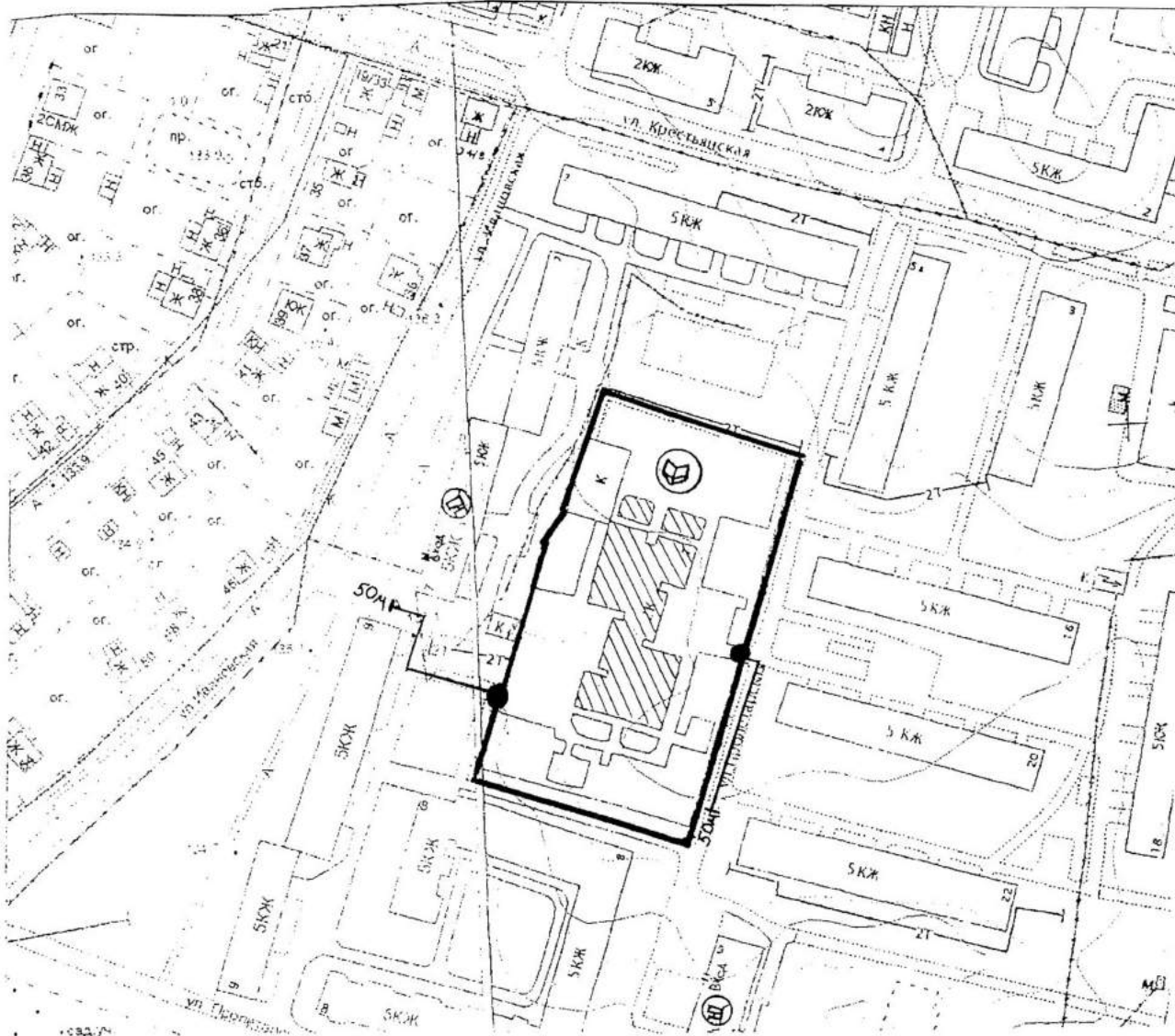
-  - граница обособленной территории
-  - организации или объекты от которых определяется расстояние
-  - вход на обособленную территорию

50 м  - расстояние 50 метров

-  - детские и образовательные учреждения
-  - объект торговли

М 1 : 2000

Схема № 14
границ прилегающей территории
Муниципального образовательного учреждения средняя общеобразовательная
школа №3 города Фурманова
адрес объекта: Ивановская область, г. Фурманов, ул. Пролетарская, 7



М 1 : 2000

Условные обозначения:







-  - граница обособленной территории
-  - организации или объекты от которых определяется расстояние
-  - вход на обособленную территорию
-  - объект торговли
-  - детские и образовательные учреждения
-  - расстояние 50м.

Схема № 15
границ прилегающей территории
Муниципального образовательного учреждения средняя общеобразовательная
школа №3 города Фурманова
адрес объекта: Ивановская область, г. Фурманов, ул.К.Либкнехта, 76



Условные обозначения:

М 1 : 2000

— - граница обособленной территории

▨ - организации или объекты от которых определяется расстояние

● - вход на обособленную территорию

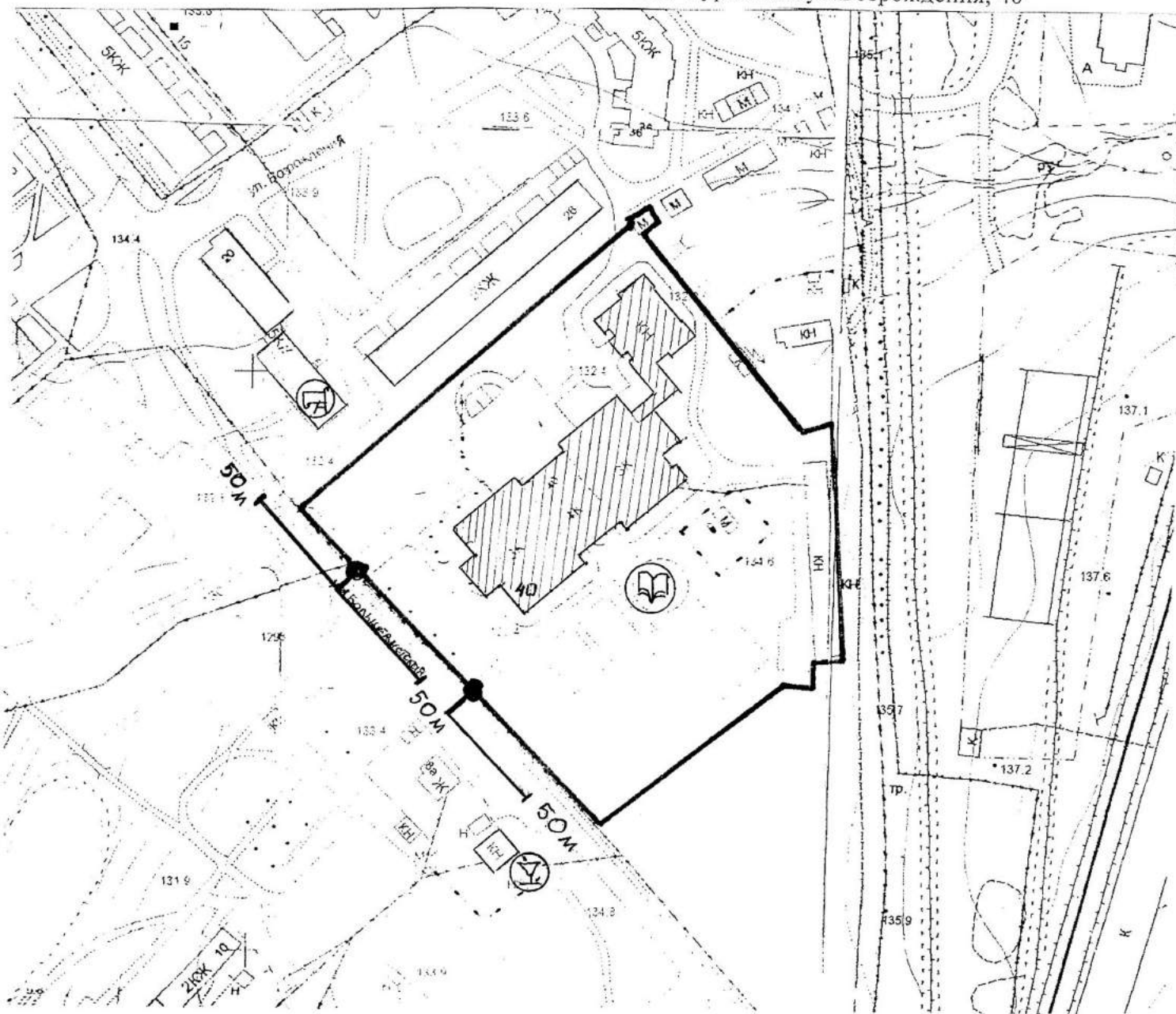
📖 - детские и образовательные учреждения

🏪 - объект торговли




🍽️ - объект общественного питания


50 м — - расстояние 50 метров




Схема № 16
границ прилегающей территории
Муниципального образовательного учреждения средняя общеобразовательная
школа № 7 города Фурманова
адрес объекта: Ивановская область, г. Фурманов, ул. Возрождения, 40



Условные обозначения:

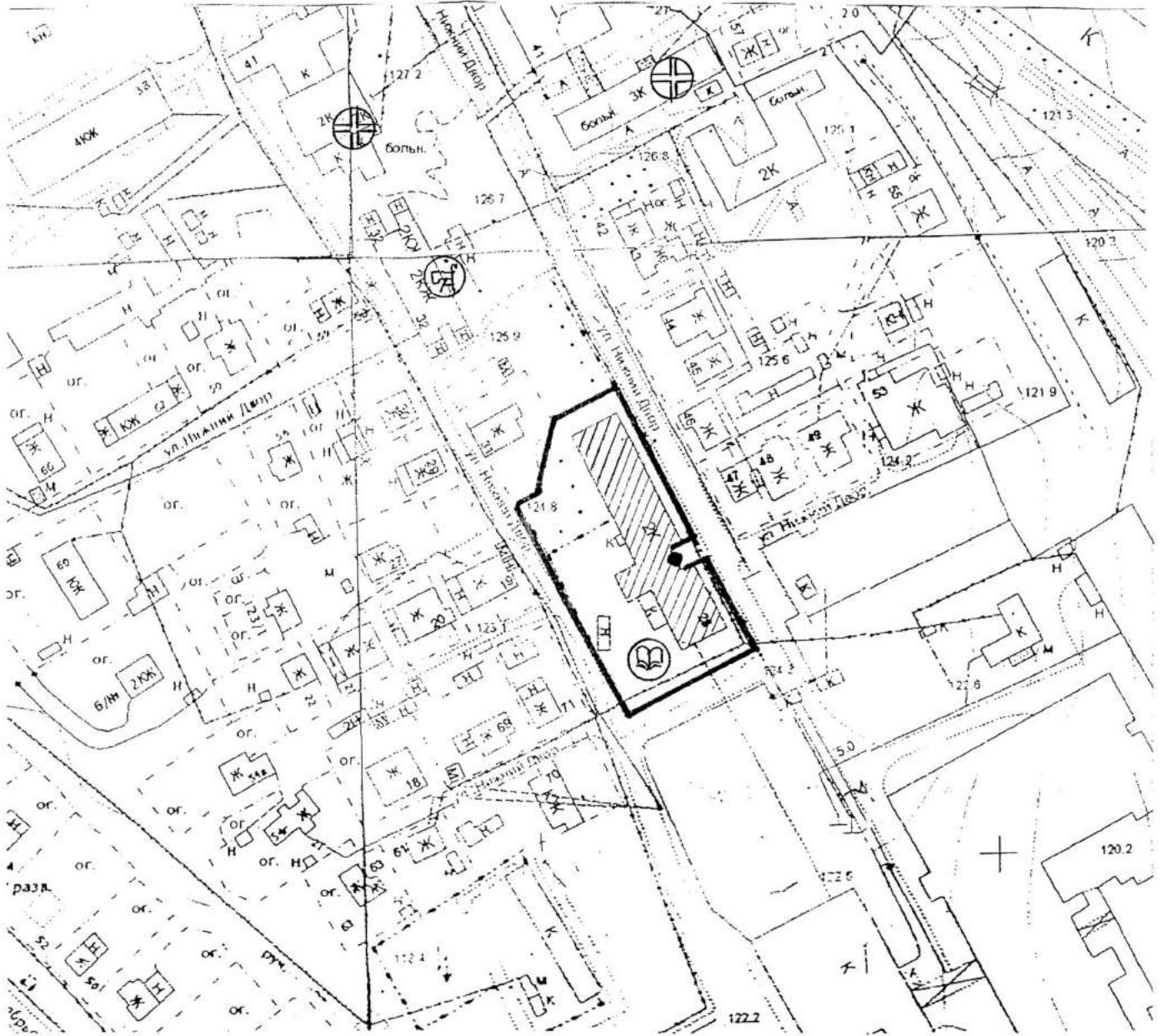
-  - граница обособленной территории
-  - организации или объекты от которых определяется расстояние
-  - вход на обособленную территорию

50м  - расстояние 50 метров


-  - детские и образовательные учреждения
-  - объект торговли
-  - объект общественного питания

М 1 : 2000

Схема № 17
границ прилегающей территории
Муниципального образовательного учреждения основная общеобразовательная
школа № 8 города Фурманова
адрес объекта: Ивановская область, г. Фурманов. ул. Нижний Двор, 28



Условные обозначения:

- - граница обособленной территории
-  - организации или объекты от которых определяется расстояние
- - вход на обособленную территорию

50м — - расстояние 50 метров

М 1 : 2000




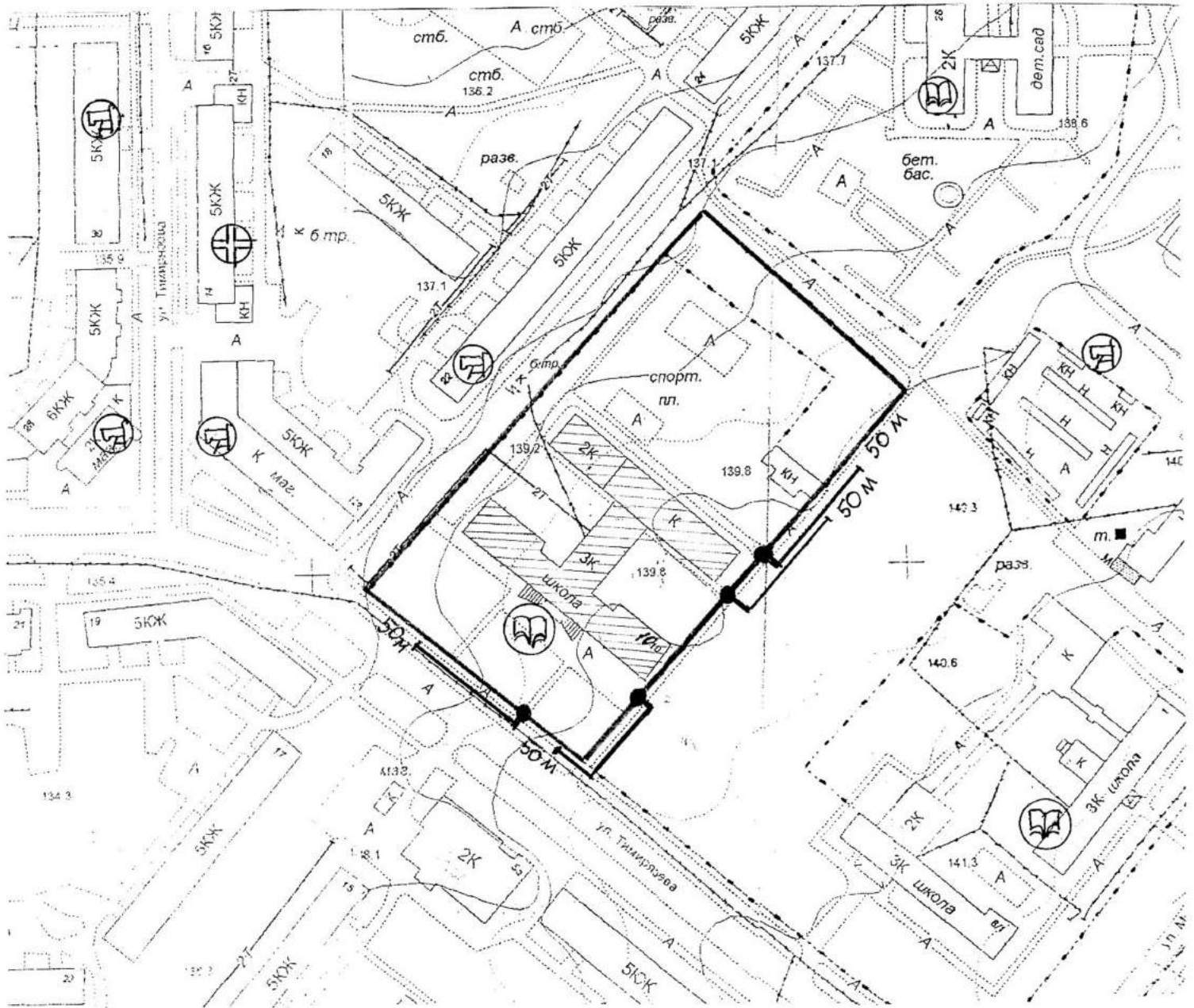
-  - детские и образовательные учреждения
-  - объект здравоохранения
-  - объект торговли

Схема № 18
границы прилегающей территории
Муниципального образовательного учреждения средняя общеобразовательная
школа № 10 города Фурманова
адрес объекта: Ивановская область, г. Фурманов, ул. Тимирязева, 10

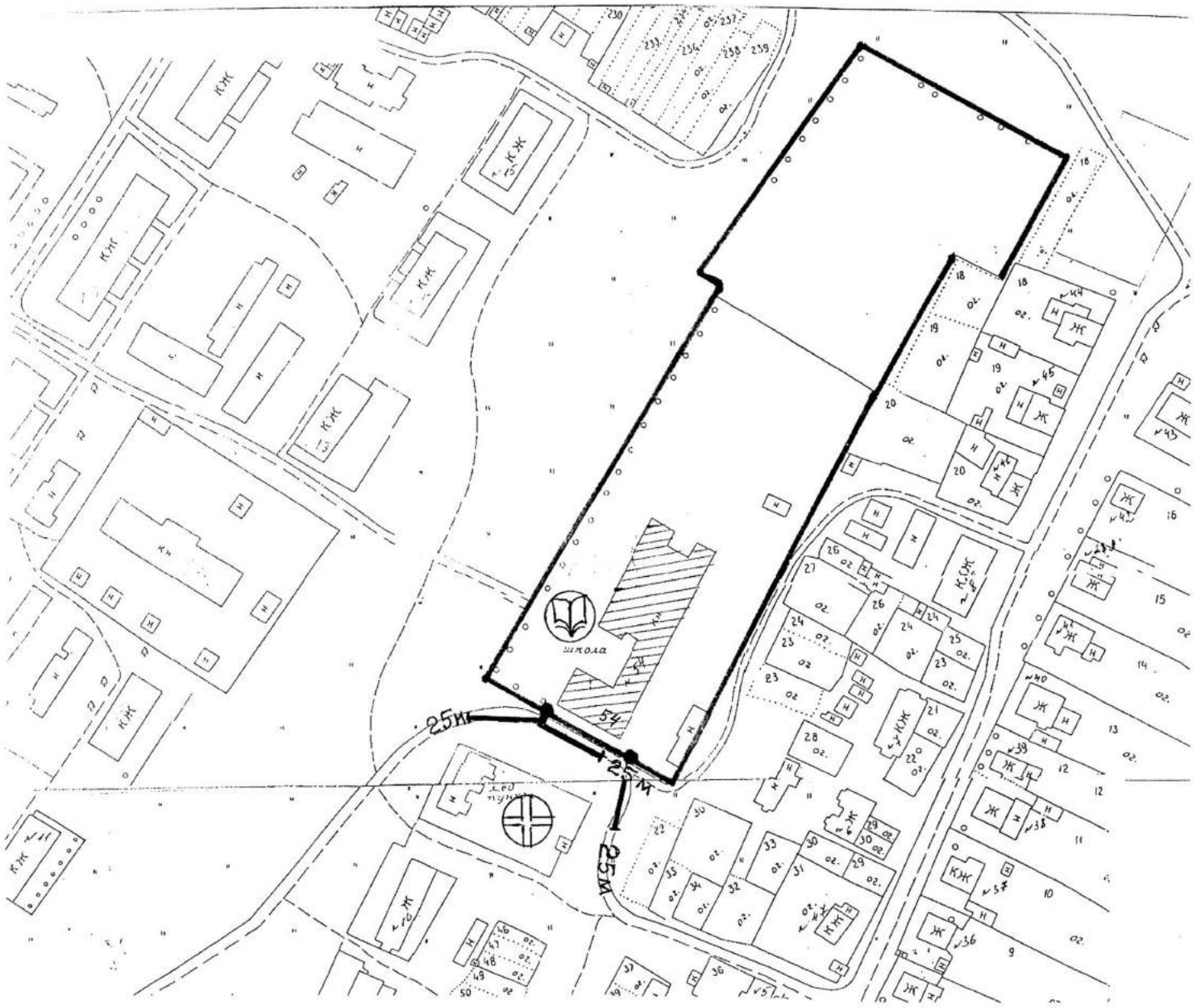


Условные обозначения:




М 1 : 2000

- граница обособленной территории
- организации или объекты от которых определяется расстояние
- вход на обособленную территорию
- расстояние 50 метров
- объект торговли
- детские и образовательные учреждения
- объект здравоохранения

Схема № 19
границ прилегающей территории
Муниципального образовательного учреждения Иванковская
средняя общеобразовательная школа Фурмановского района
адрес объекта: Ивановская область. Фурмановский район. д.Иванково. 54



Условные обозначения:

-  - граница обособленной территории
-  - организации или объекты от которых определяется расстояние
-  - вход на обособленную территорию

25 м  - расстояние 25 метров



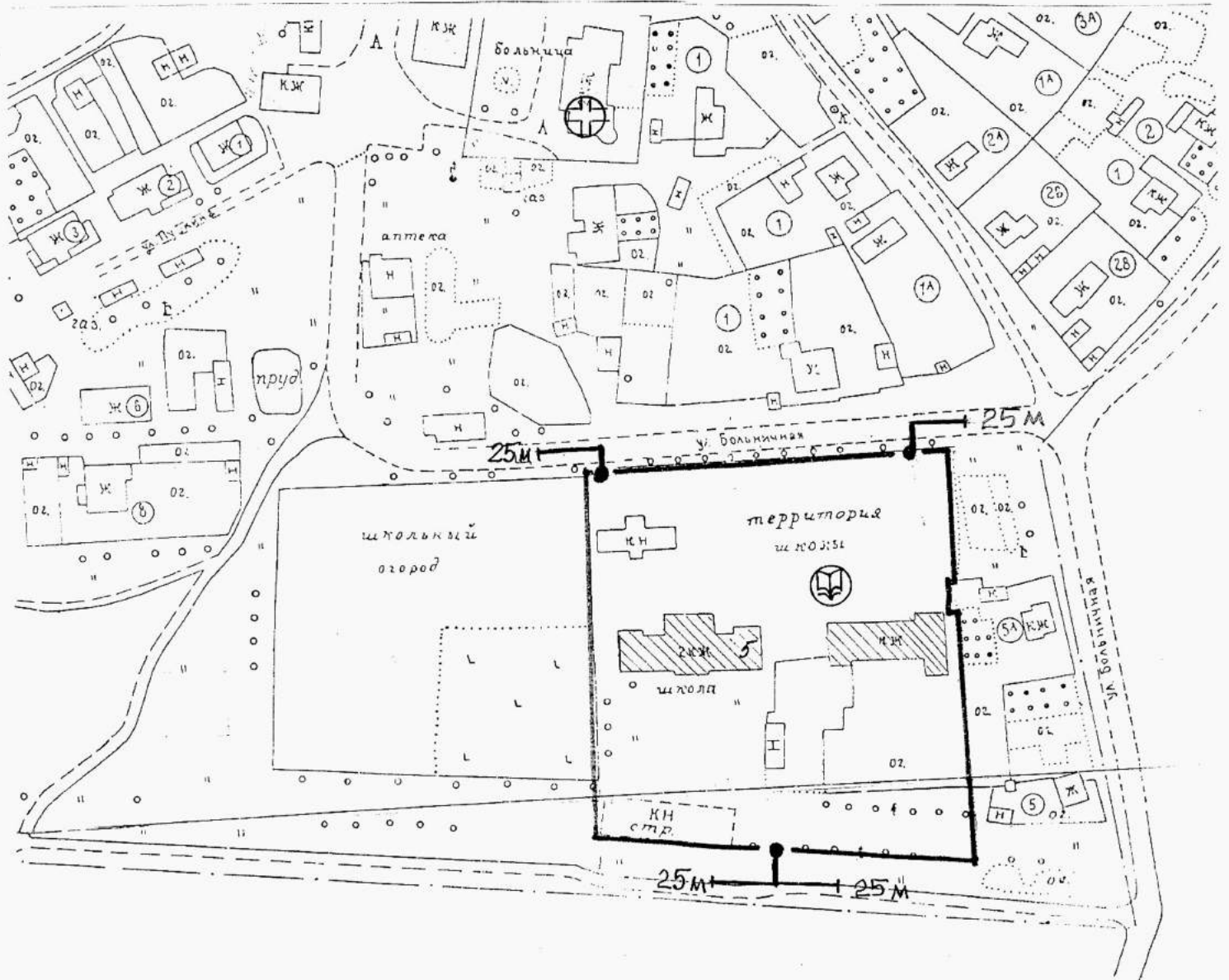
- объект здравоохранения



- детские и образовательные учреждения

М 1 : 2000

Схема № 20
 границ прилегающей территории
 Муниципального образовательного учреждения Дуляпинская
 основная общеобразовательная школа Фурмановского района
 адрес объекта: Ивановская область, Фурмановский район, с. Дуляпино, ул. Больничная, 5

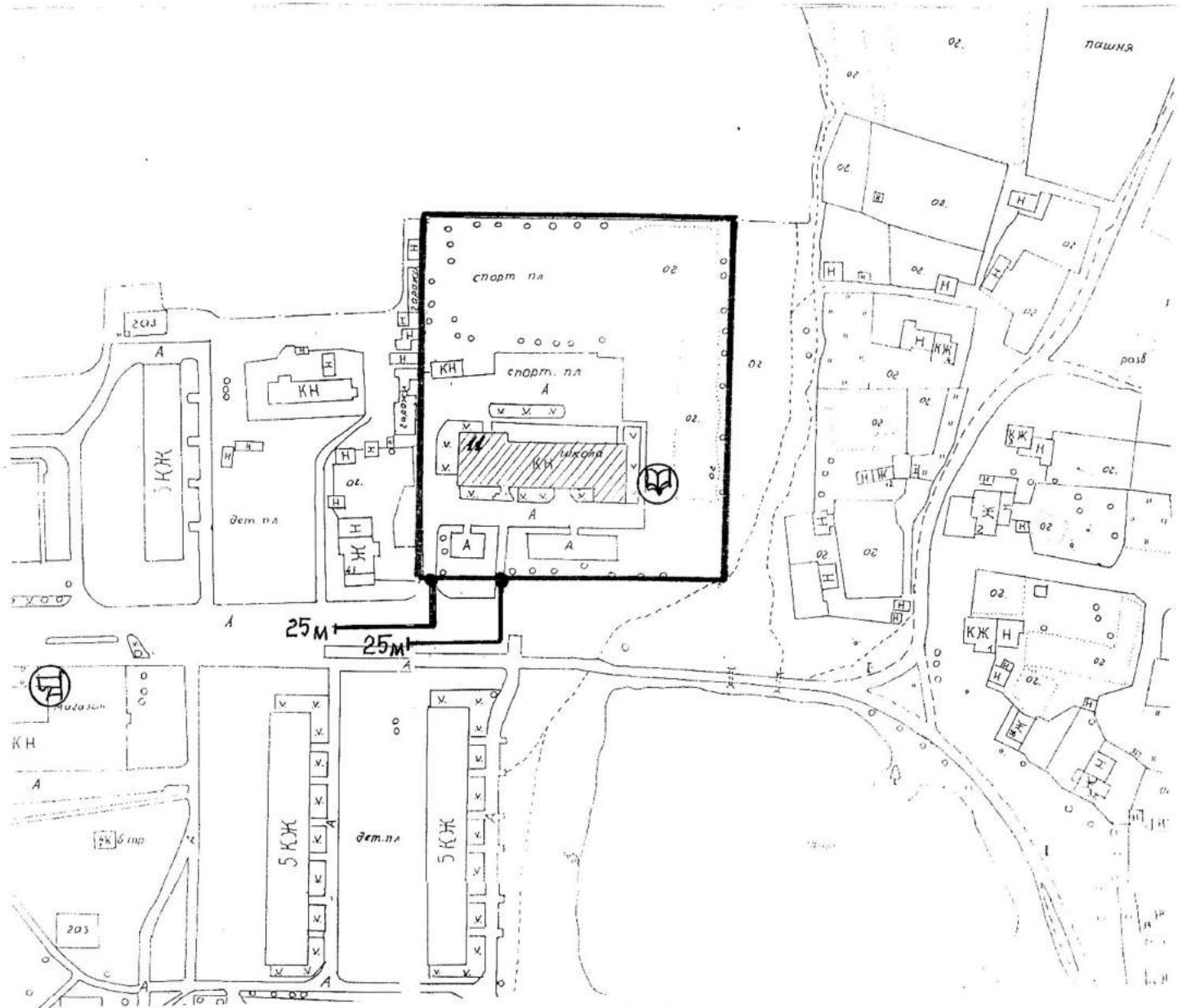


Условные обозначения:


М 1 : 2000

- | | | | |
|---|--|-----|--|
| — | - граница обособленной территории | 25м | - расстояние 25 метров |
| ▨ | - организации или объекты от которых определяется расстояние | ⊕ | - объект здравоохранения |
| ● | - вход на обособленную территорию | 📖 | - детские и образовательные учреждения |



Схема № 21
границ прилегающей территории
Муниципального образовательного учреждения Хромцовская
основная общеобразовательная школа Фурмановского района
адрес объекта: Ивановская область. Фурмановский район. с.Хромцово, 11



Условные обозначения:

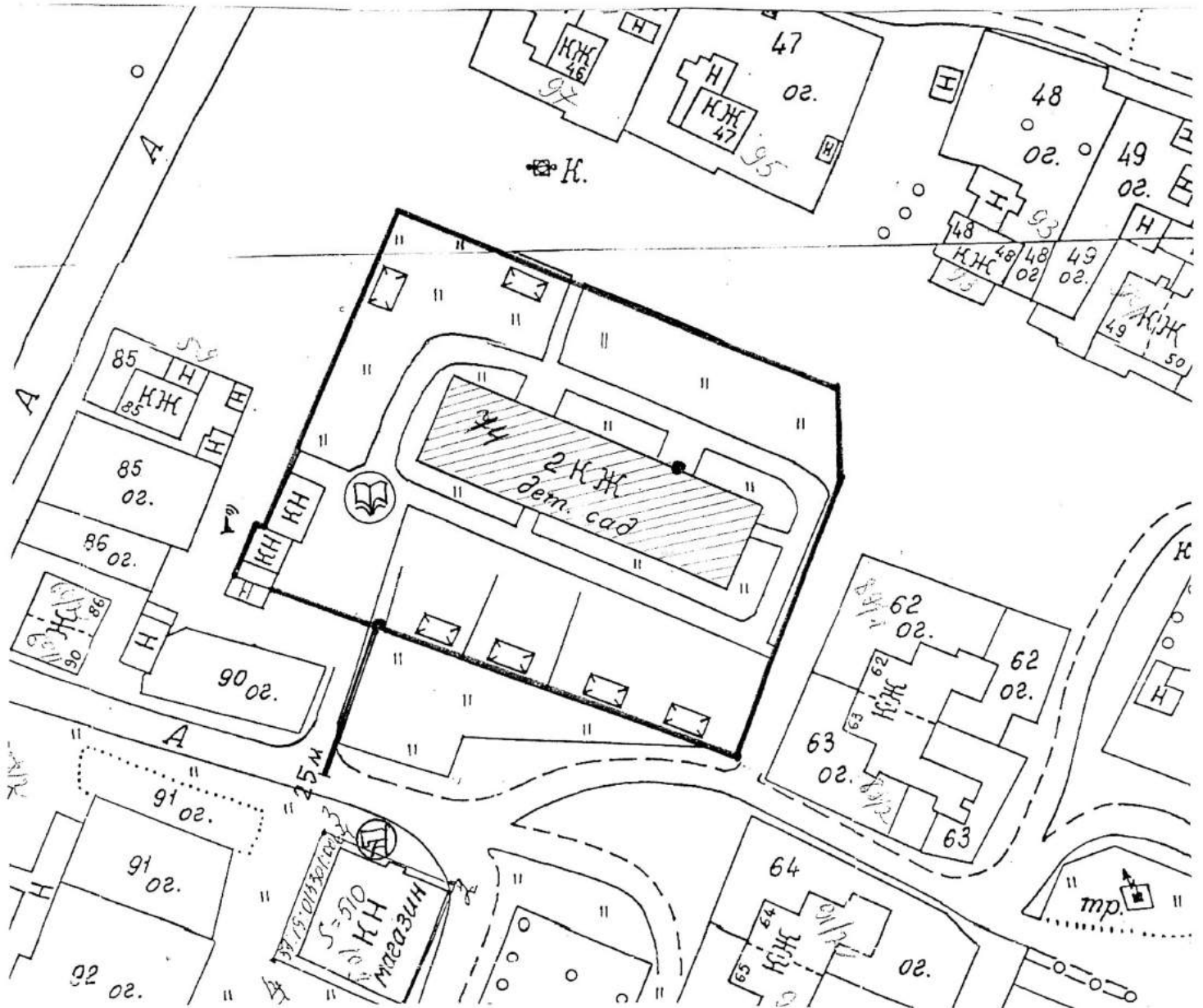
- - граница обособленной территории
-  - организации или объекты от которых определяется расстояние
- - вход на обособленную территорию

25м — - расстояние 25 метров

-  - объект торговли
-  - детские и образовательные учреждения

М 1 : 2000

Схема № 22
 границ прилегающей территории
 Муниципального образовательного учреждения Панинская
 начальная общеобразовательная школа Фурмановского района
 адрес объекта: Ивановская область, Фурмановский район, д.Панино,74



Условные обозначения:

- граница обособленной территории
- организации или объекты от которых определяется расстояние
- вход на обособленную территорию

25м — - расстояние 25 метров

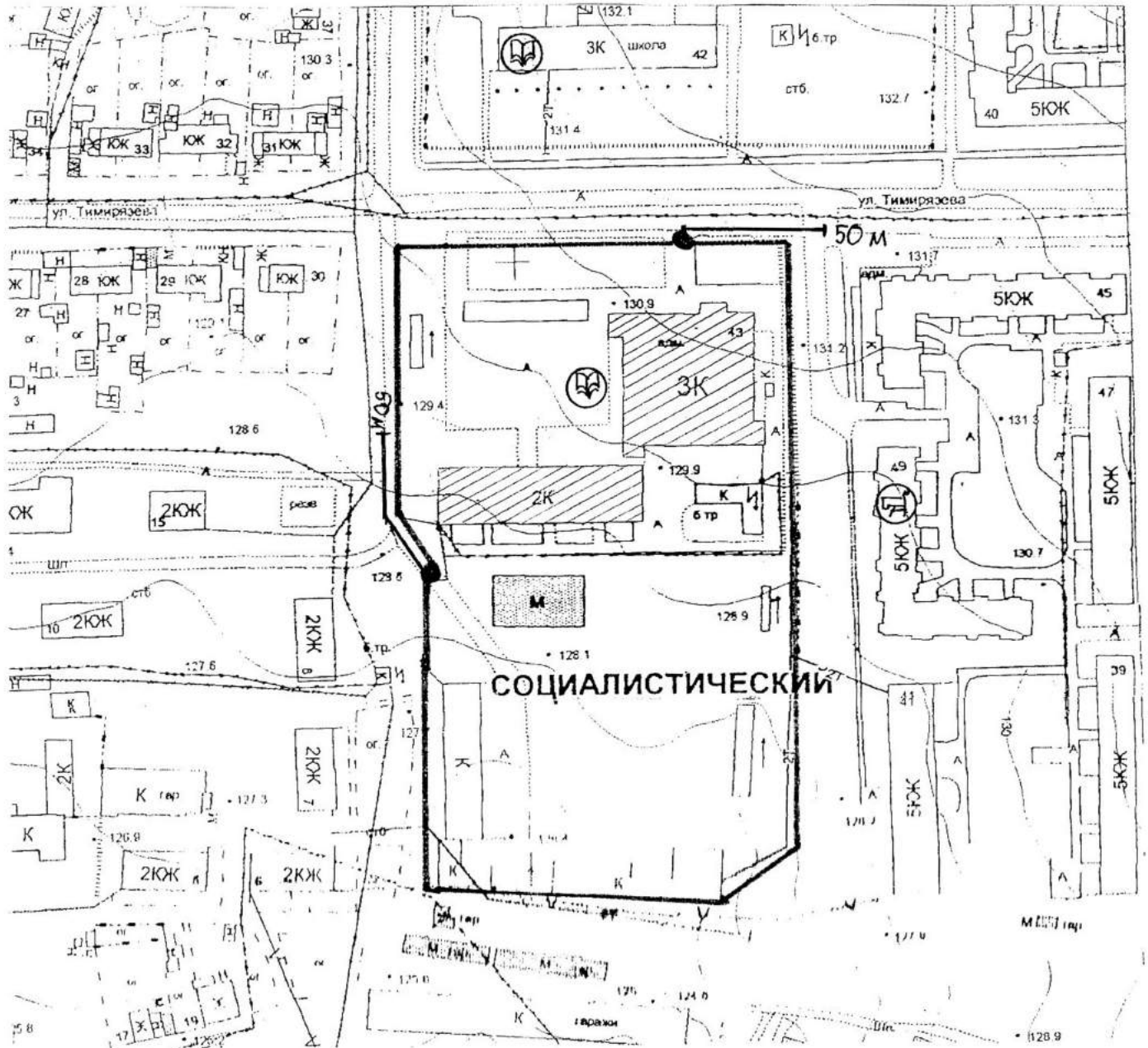


- объект торговли

- детские и образовательные учреждения

М 1 : 1000

Схема № 23
границы прилегающей территории
Областное государственное бюджетное образовательное учреждение начального
профессионального образования профессиональный лицей № 7
адрес объекта: Ивановская область. г.Фурманов. ул.Тимирязева, 43



Условные обозначения:

— граница обособленной территории

▨ - организации или объекты от которых
определяется расстояние

● - вход на обособленную территорию

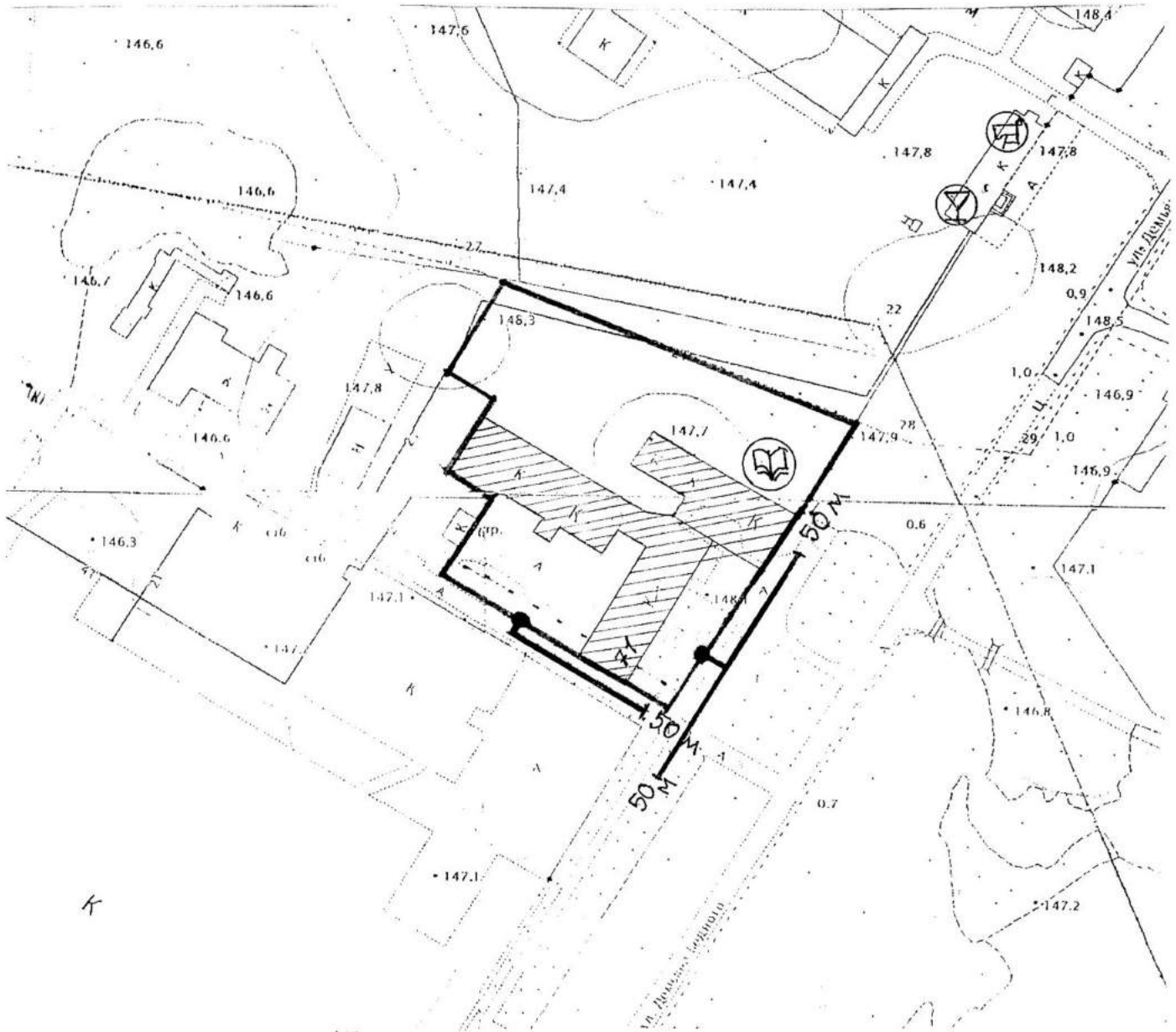
50 м — - расстояние 50 метров

📖 - детские и образовательные учреждения




🏪 - объект торговли

М 1 : 2000




Схема № 24
границ прилегающей территории
Областное государственное бюджетное образовательное учреждение начального
профессионального образования профессиональный лицей № 25
адрес объекта: Ивановская область, г.Фурманов, ул.Д.Бедного,71



Условные обозначения:

-  - граница обособленной территории
-  - организация или объект от которого определяется расстояние
-  - вход на обособленную территорию

50 м  - расстояние 50 метров

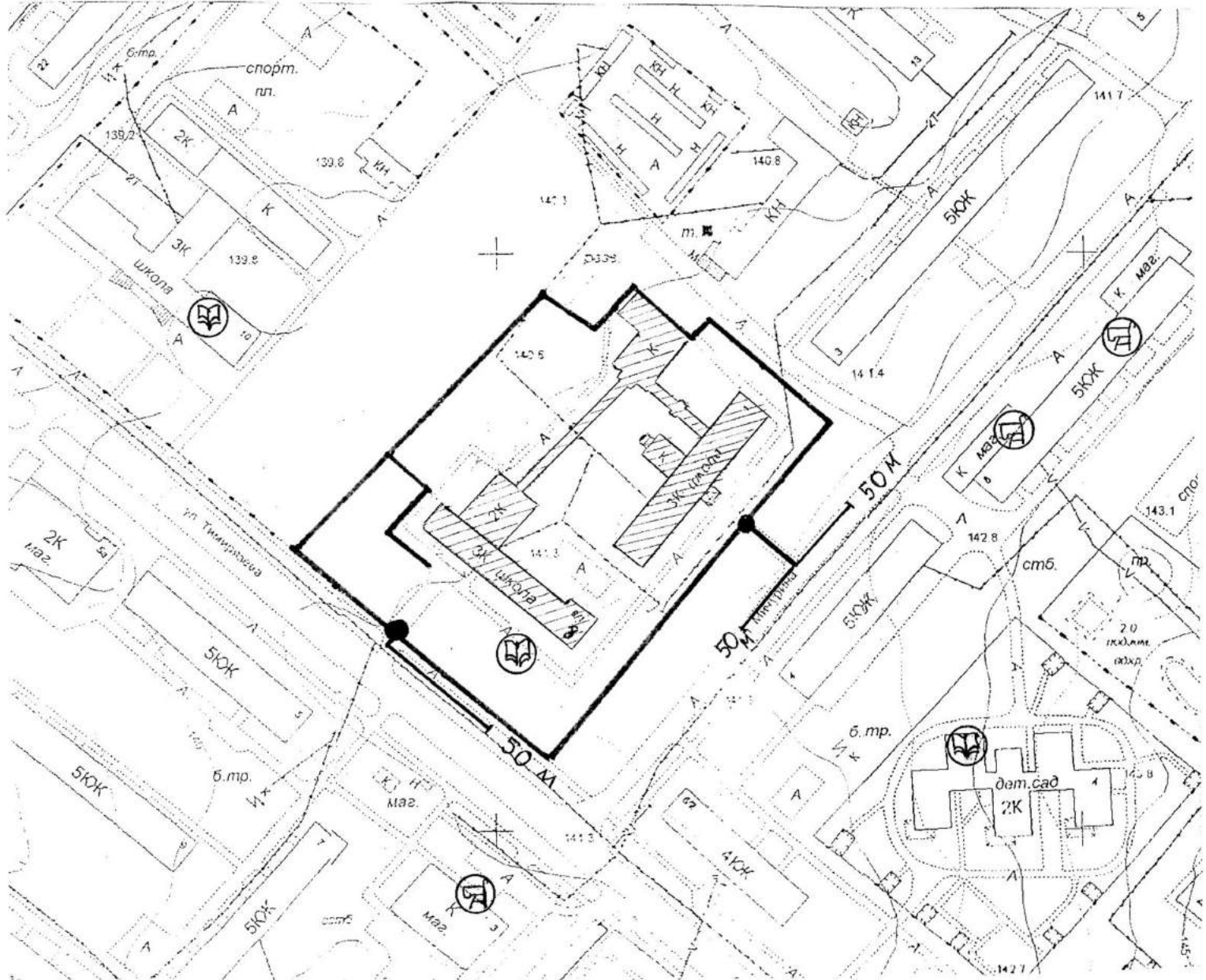
-  - детские и образовательные учреждения
-  - объект торговли
-  - объект общественного питания

М 1 : 2000

Схема № 25

границ прилегающей территории

Областное государственное казенное специальное (коррекционное)
образовательное учреждение для обучающихся с ограниченными возможностями
здоровья «Фурмановская специальная (коррекционная) общеобразовательная школа VIII вида»
адрес объекта: Ивановская область, г.Фурманов, ул.Тимирязева, 8



Условные обозначения:

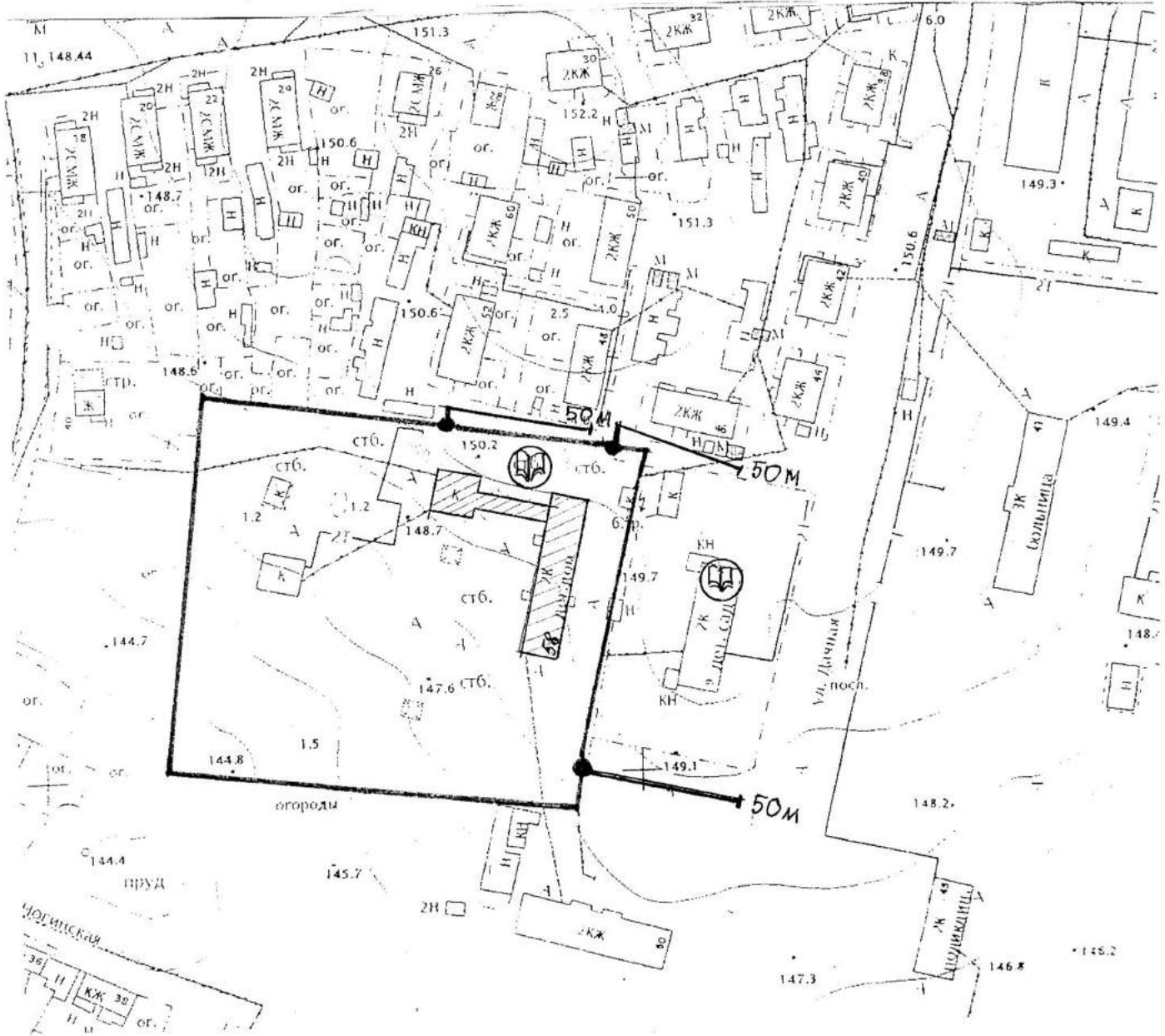
- - граница обособленной территории
- ▨ - организации или объекты от которых определяется расстояние
- - вход на обособленную территорию

50м — - расстояние 50 метров

- 📖 - детские и образовательные учреждения
- 🏪 - объект торговли

М 1 : 2000

Схема № 26
границ прилегающей территории
Областное государственное казенное общеобразовательное учреждение
«Фурмановский детский дом»
адрес объекта: Ивановская область, г.Фурманов, ул.Дачная, 58



Условные обозначения:

— - граница обособленной территории

▨ - организации или объекты от которых определяется расстояние

● - вход на обособленную территорию

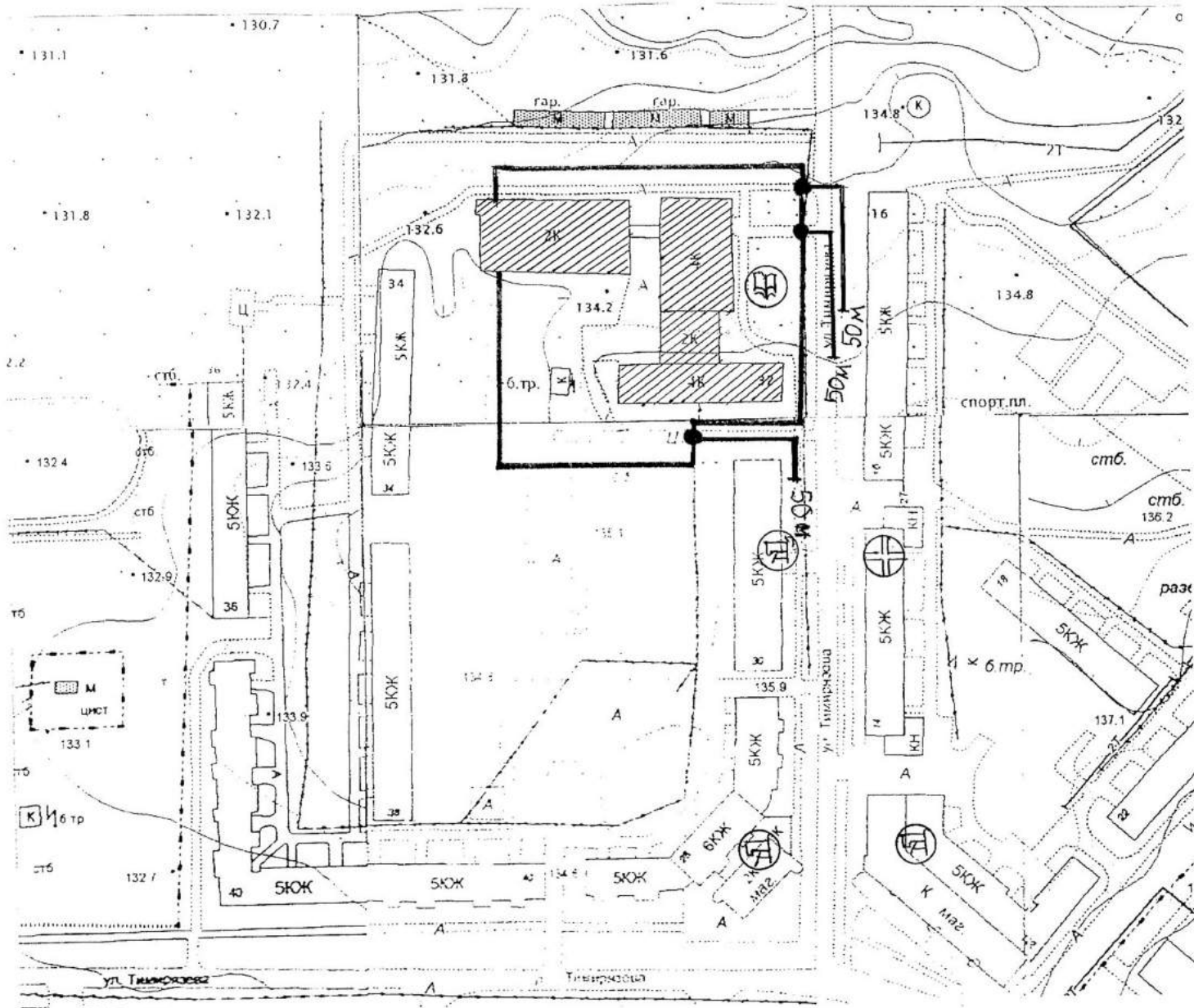
50 м — - расстояние 50 метров






- детские и образовательные учреждения

М 1 : 2000

Схема № 27
границ прилегающей территории
Муниципальное автономное образовательное учреждение
дополнительного образования детей Центр детского творчества
адрес объекта: Ивановская область. г.Фурманов, ул. Тимирязева, д.32



Условные обозначения:

-  - граница обособленной территории
-  - организации или объекты от которых определяется расстояние
-  - вход на обособленную территорию

50м  - расстояние 50 метров



- объект здравоохранения



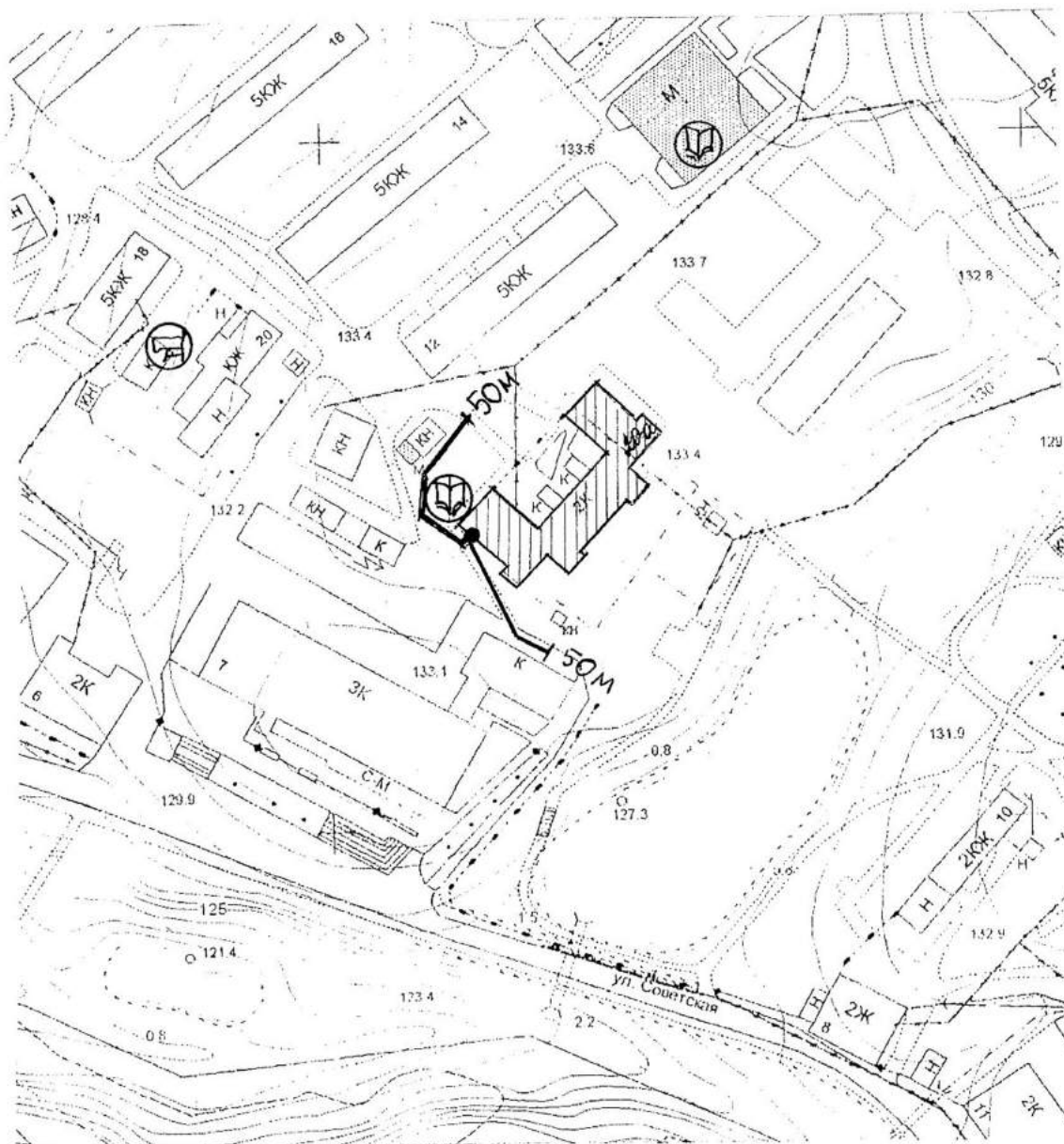
- объект торговли




- детские и образовательные учреждения

М 1 : 2000


Схема № 28
 границ прилегающей территории
 Муниципальное образовательное учреждение дополнительного
 образования детей Детская художественная школа
 Фурмановского муниципального района
 адрес объекта: Ивановская область, г.Фурманов, ул. Революционная, д.20А



Условные обозначения:

 - организации или объекты от которых определяется расстояние

 - вход в здание

50 м  - расстояние 50 метров



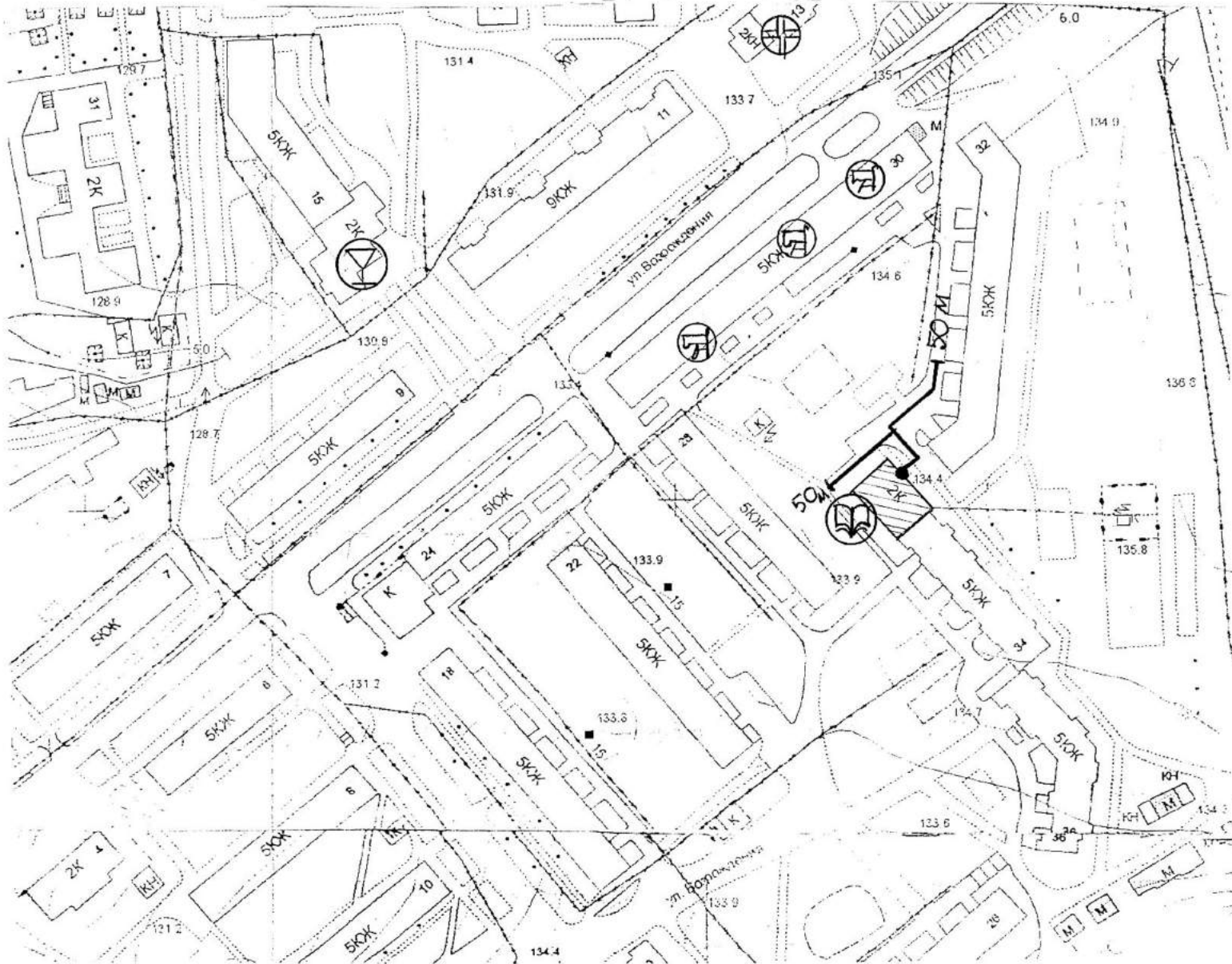
- детские и образовательные учреждения



- объект торговли


М 1 : 2000


Схема № 29
границ прилегающей территории
Муниципальное образовательное учреждение дополнительного
Образования детей Детская музыкальная школа
Фурмановского муниципального района
адрес объекта: Ивановская область, г.Фурманов, ул. Возрождения, д.34

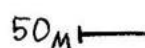


Условные обозначения:


М 1 : 2000


 - организации или объекты от которых определяется расстояние

 - вход в здание

 - расстояние 50 метров

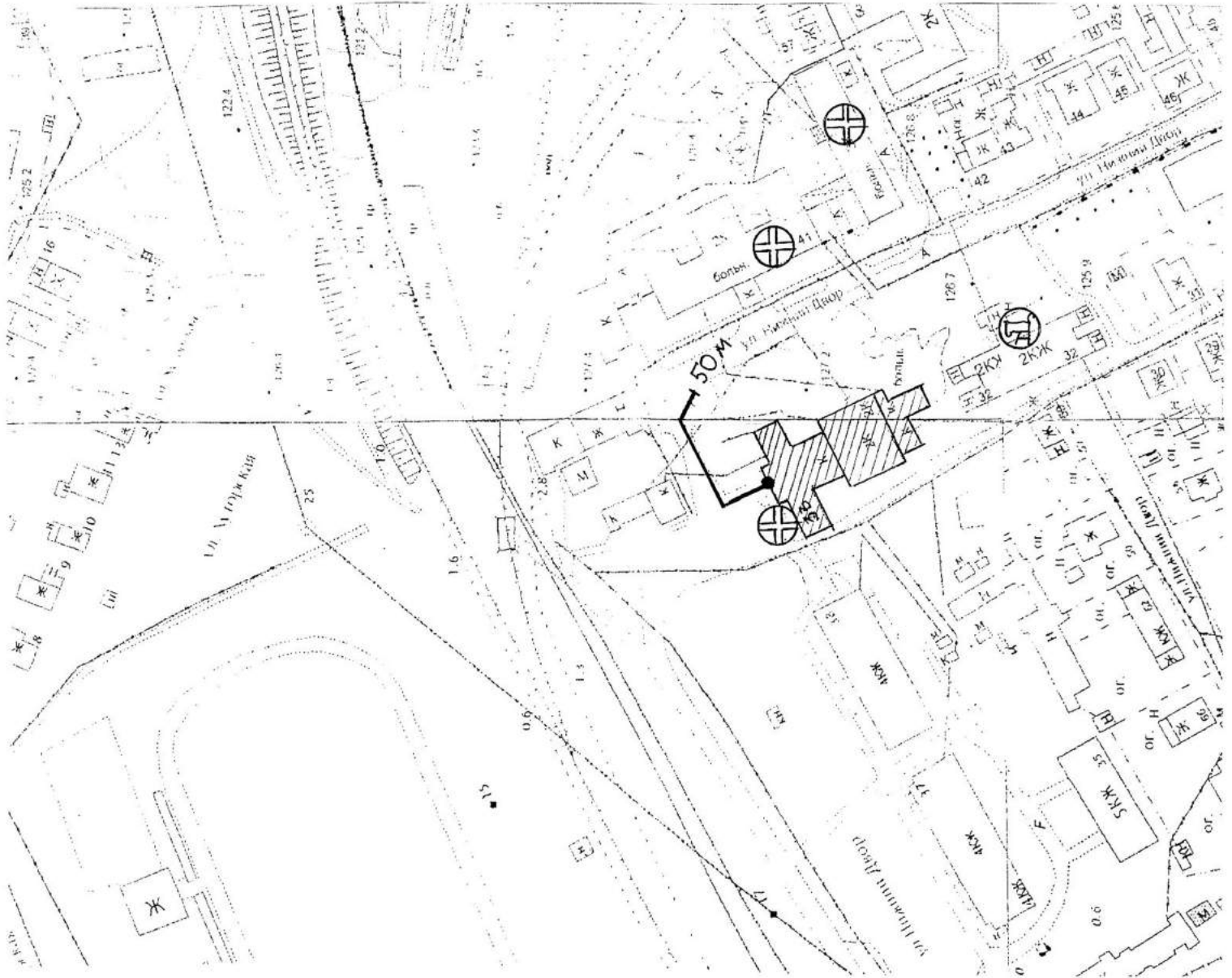
 - объект торговли

 - детские и образовательные учреждения

 - объект здравоохранения


 - объект общественного питания

Схема № 30
границ прилегающей территории
Областное бюджетное учреждение здравоохранения Фурмановская ЦРБ:
- Поликлиника № 1
адрес объекта: Ивановская область, г.Фурманов, ул. Нижний Двор, 33





Условные обозначения:

М 1 : 2000

 - организации или объекты от которых определяется расстояние

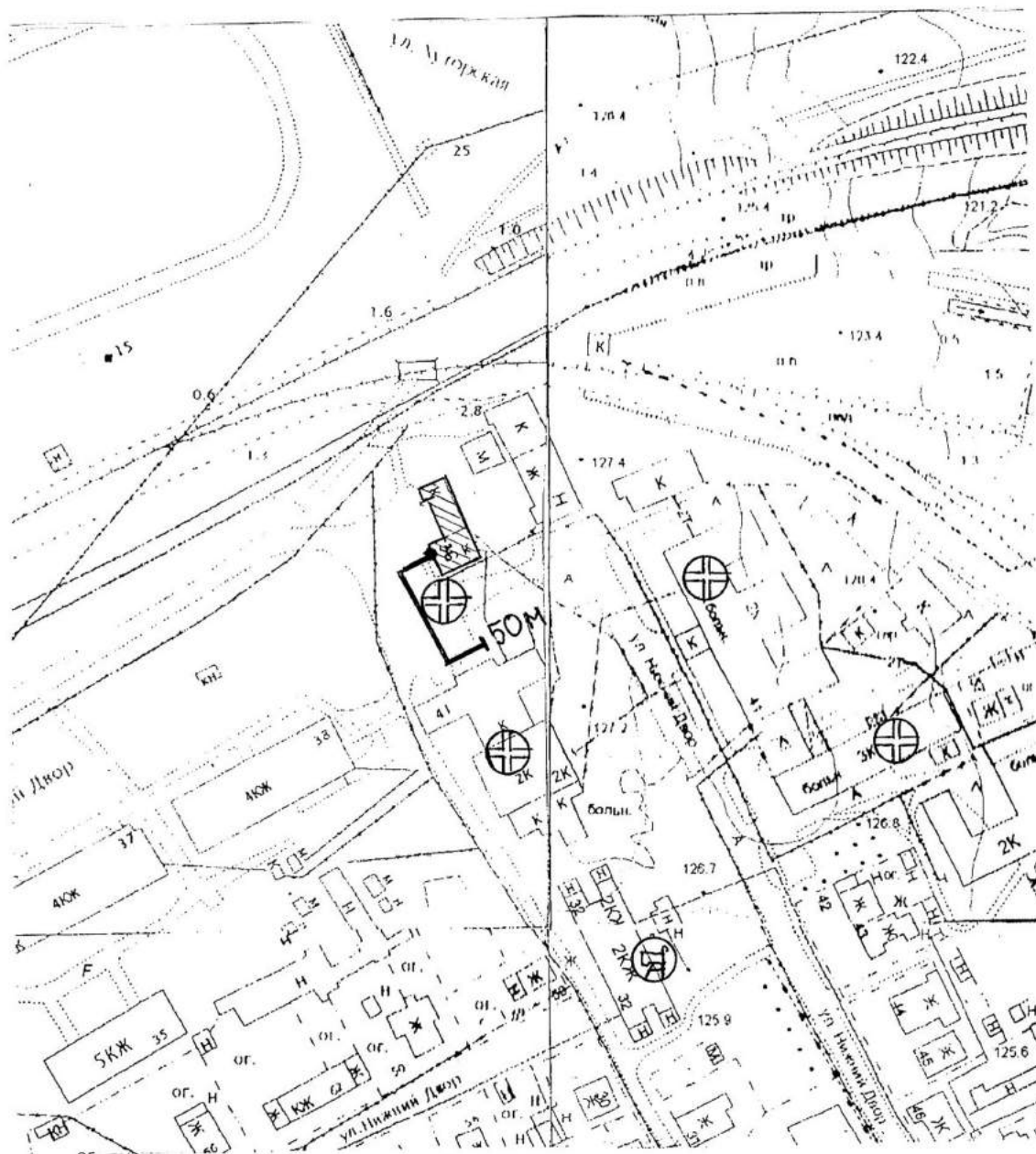
 - вход в здание

 - расстояние 50 метров

 - объект здравоохранения


 - объект торговли

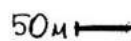
Схема № 31
границ прилегающей территории
Областное бюджетное учреждение здравоохранения Фурмановская ЦРБ:
- Отделение скорой медицинской помощи
адрес объекта: Ивановская область, г.Фурманов, ул. Нижний Двор, 36




Условные обозначения:

М 1 : 2000

 - организации или объекты от которых определяется расстояние

50м  - расстояние 50 метров

● - вход в здание

 - объект здравоохранения


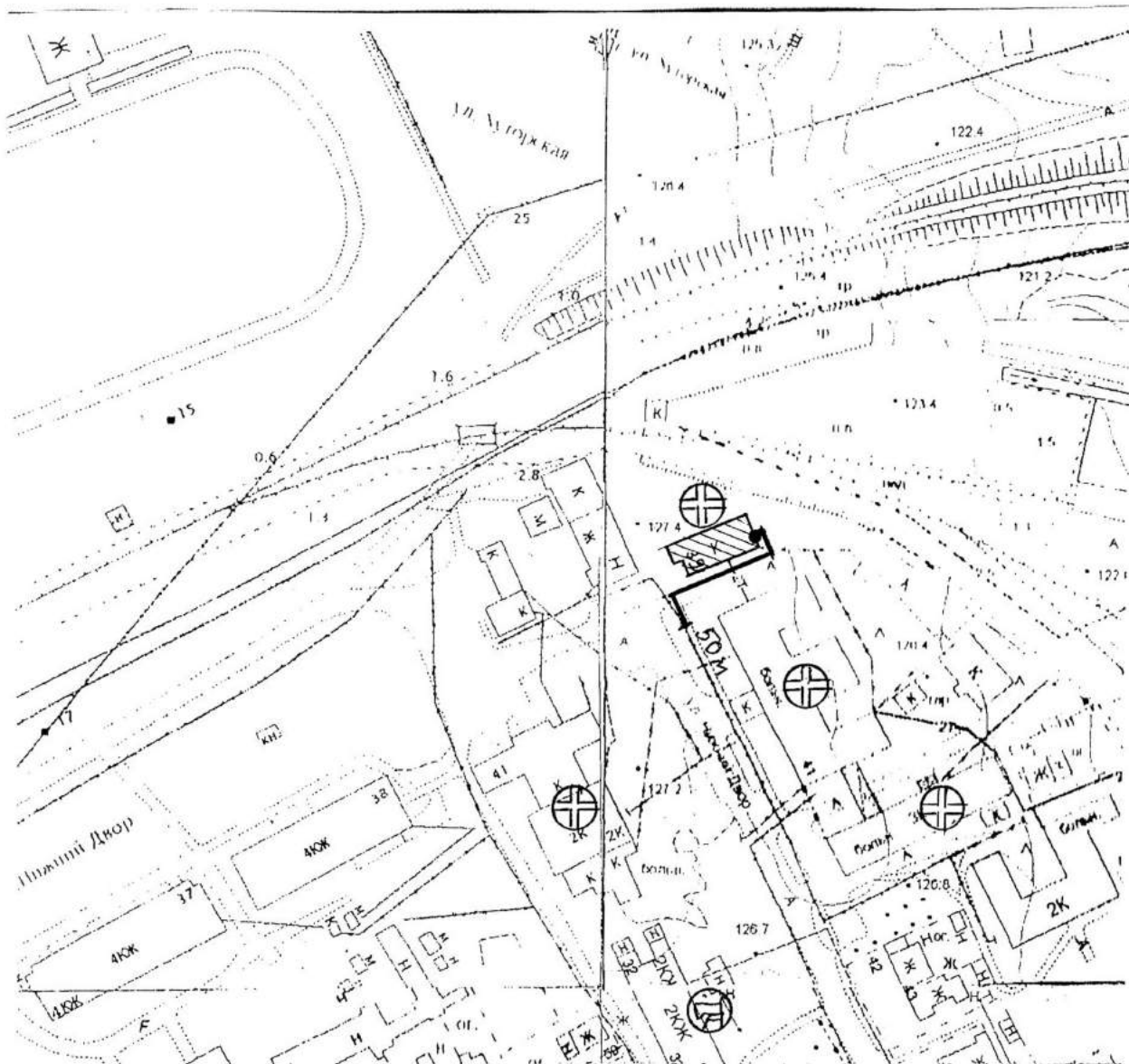


 - объект торговли

Схема № 32
границ прилегающей территории
Областное бюджетное учреждение здравоохранения Фурмановская ЦРБ:
- Отделение патологоанатомическое
адрес объекта: Ивановская область, г.Фурманов. ул. Нижний Двор, 39

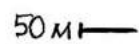



Условные обозначения:

 - организации или объекты от которых определяется расстояние

 - вход в здание

М 1 : 2000

50 м  - расстояние 50 метров

 - объект здравоохранения


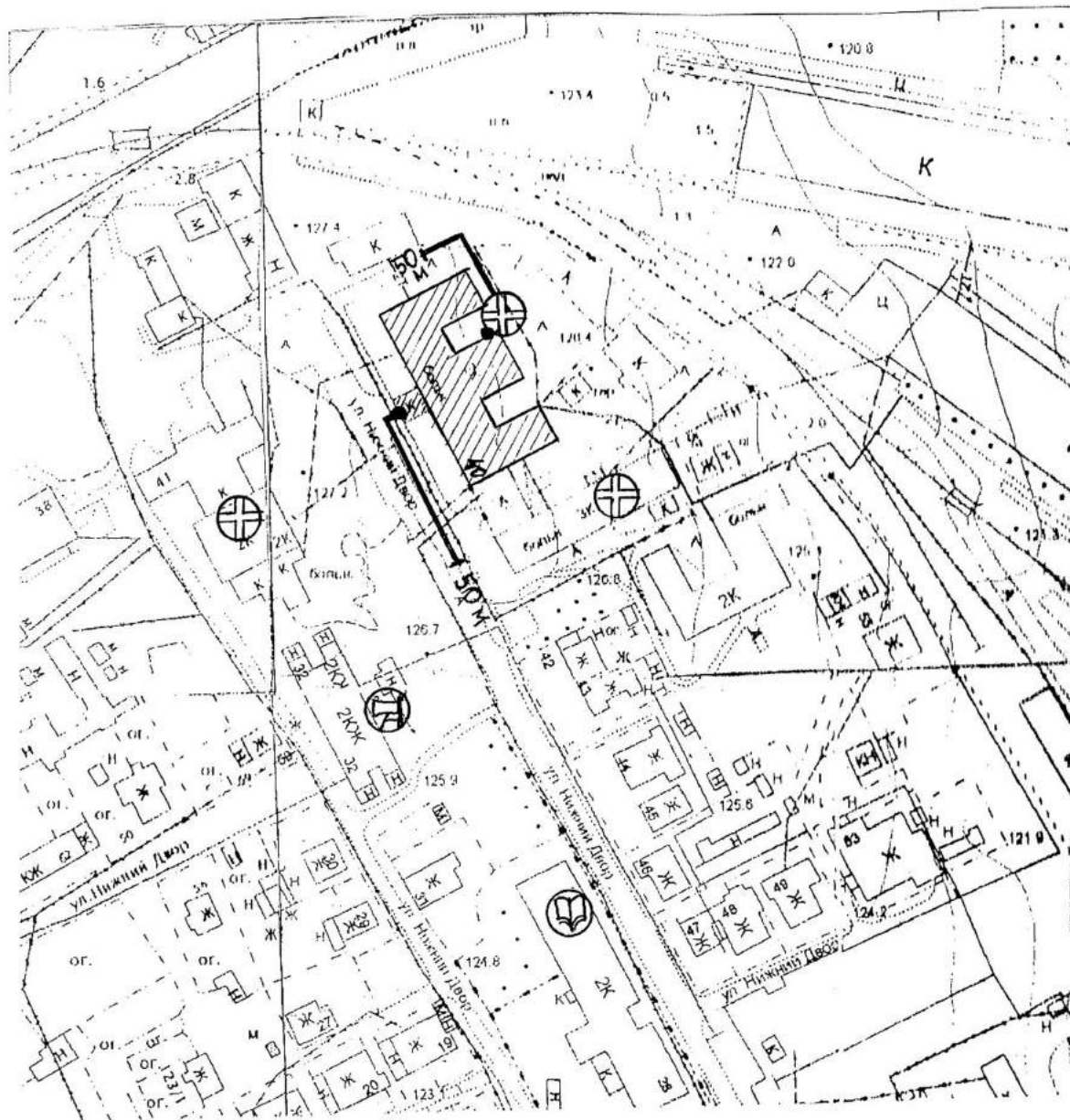
 - объект торговли

Схема № 33
границ прилегающей территории
Областное бюджетное учреждение здравоохранения Фурмановская ЦРБ:
- Отделение хирургическое, гинекологическое
адрес объекта: Ивановская область, г.Фурманов, ул. Нижний Двор, 40



Условные обозначения:

М 1 : 2000



- организации или объекты от которых
определяется расстояние



- вход в здание

50м — - расстояние 50 метров



- объект здравоохранения

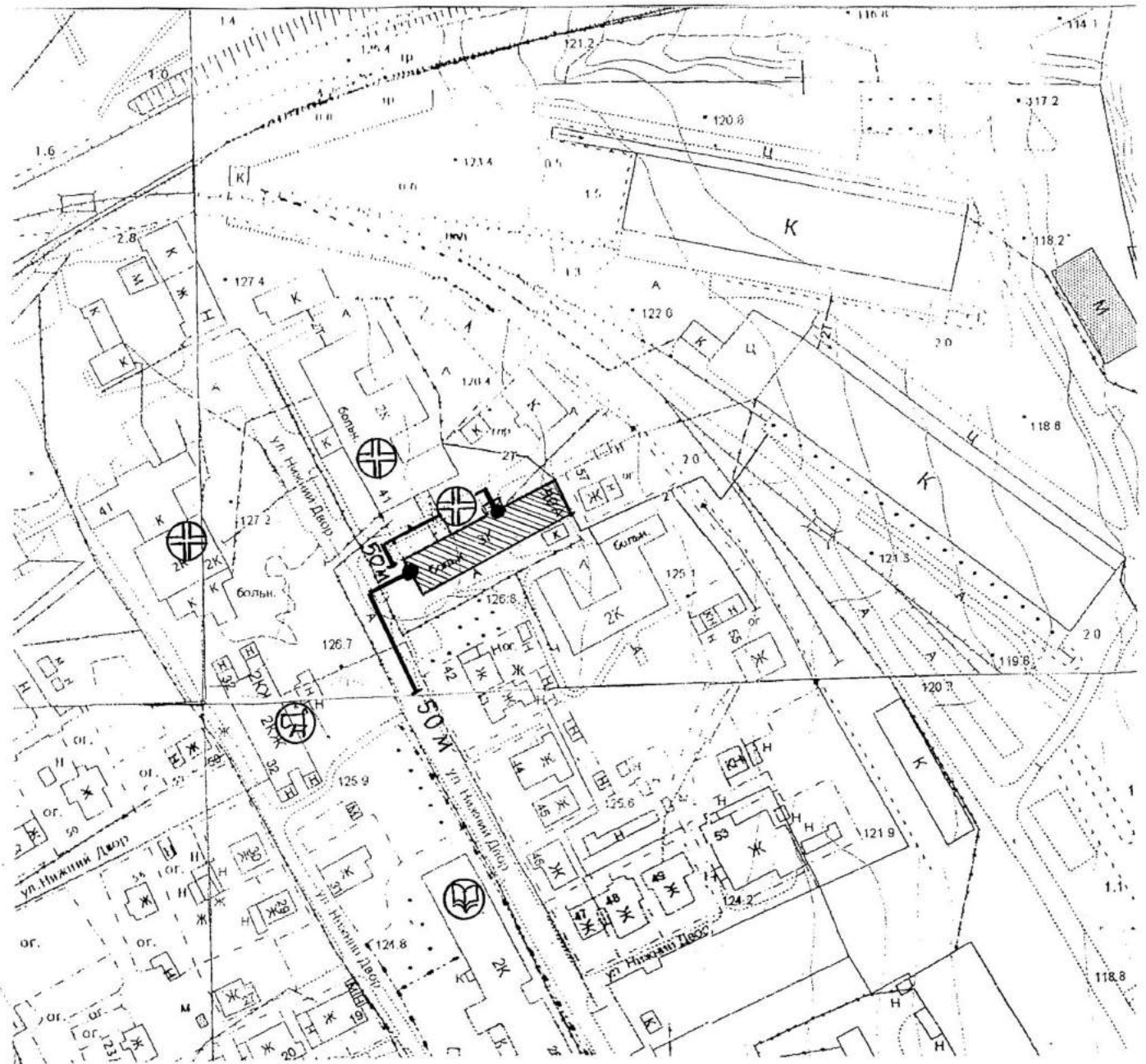


- детские и образовательные учреждения




- объект торговли


Схема № 34
границ прилегающей территории
Областное бюджетное учреждение здравоохранения Фурмановская ЦРБ:
- Отделение терапевтическое
адрес объекта: Ивановская область, г.Фурманов, ул. Нижний Двор, 40а




Условные обозначения:


 - организации или объекты от которых определяется расстояние

 - вход в здание

50 м  - расстояние 50 метров

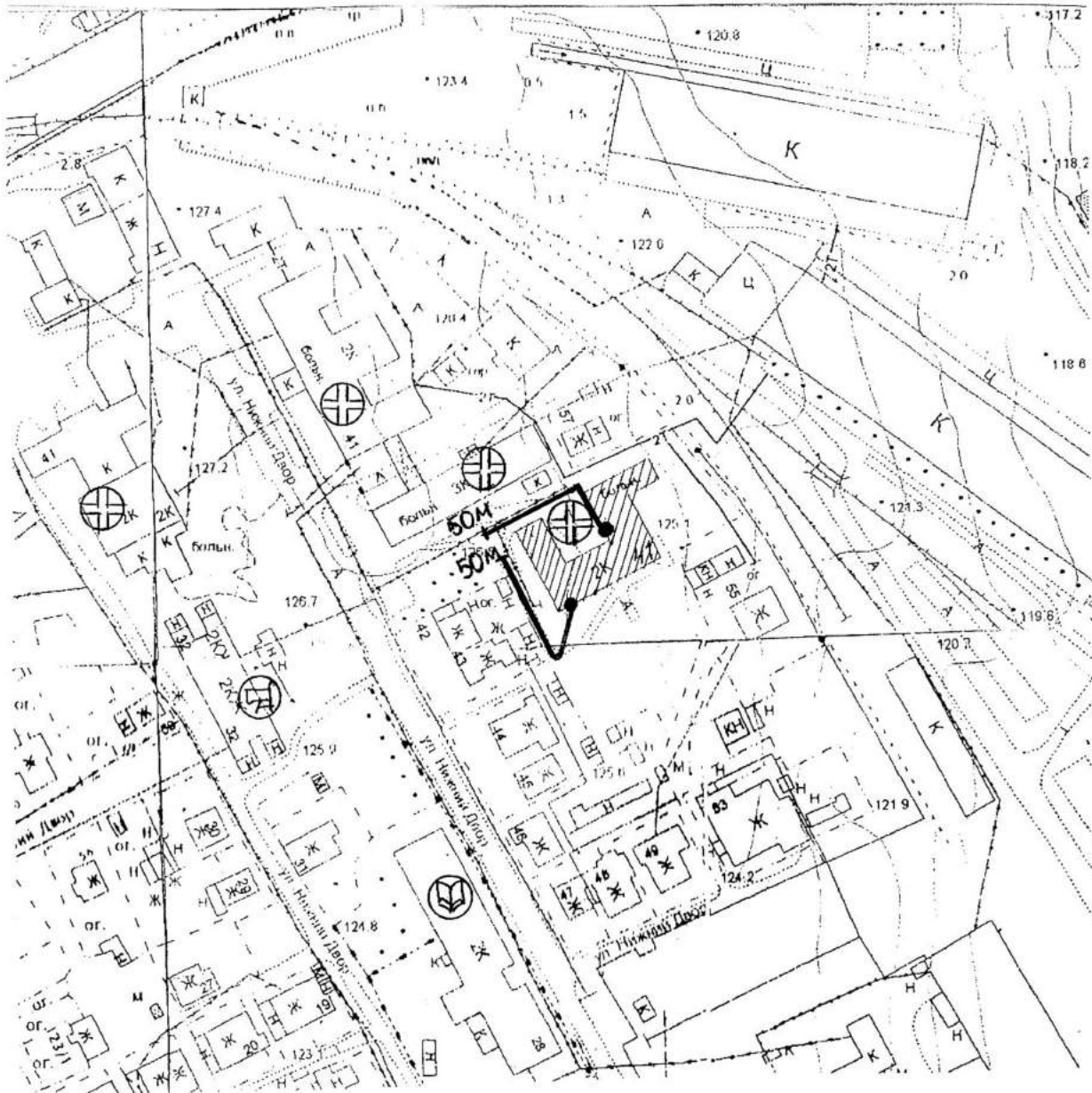
 - объект здравоохранения

 - детские и образовательные учреждения


 - объект торговли


М 1 : 2000

Схема № 35
границ прилегающей территории
Областное бюджетное учреждение здравоохранения Фурмановская ЦРБ:
- Медицинская статистика (бухгалтерия)
адрес объекта: Ивановская область, г.Фурманов, ул. Нижний Двор, 41





Условные обозначения:


 - организации или объекты от которых определяется расстояние

 - вход в здание

50м  - расстояние 50 метров

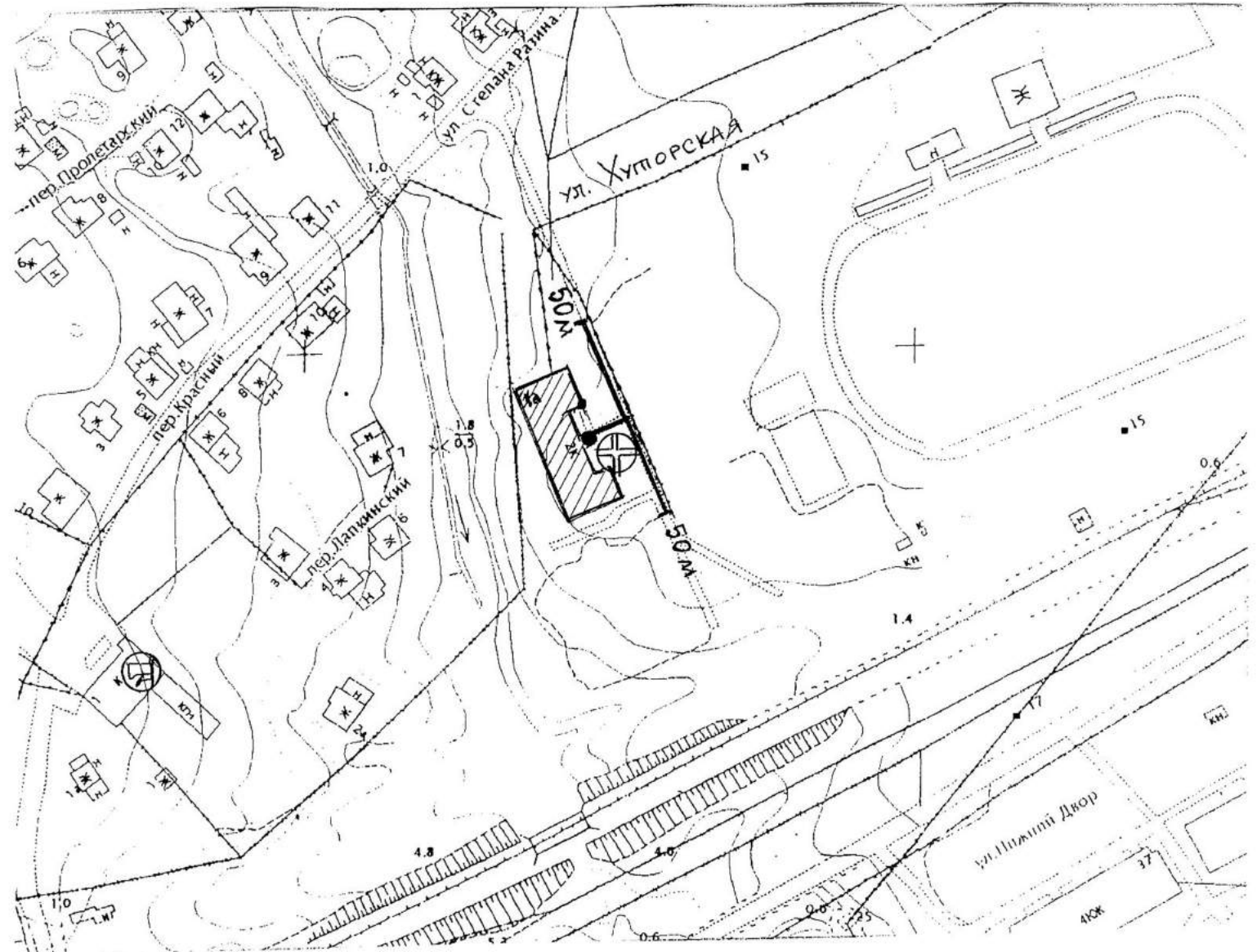
 - объект здравоохранения

 - детские и образовательные учреждения

 - объект торговли


М 1 : 2000

Схема № 36
границы прилегающей территории
Областное бюджетное учреждение здравоохранения Фурмановская ЦРБ:
- Отделение акушерское
адрес объекта: Ивановская область, г.Фурманов, ул. Хуторская, 1а





Условные обозначения:

М 1 : 2000

 - организации или объекты от которых определяется расстояние

 - вход в здание

50 м  - расстояние 50 метров

 - объект здравоохранения


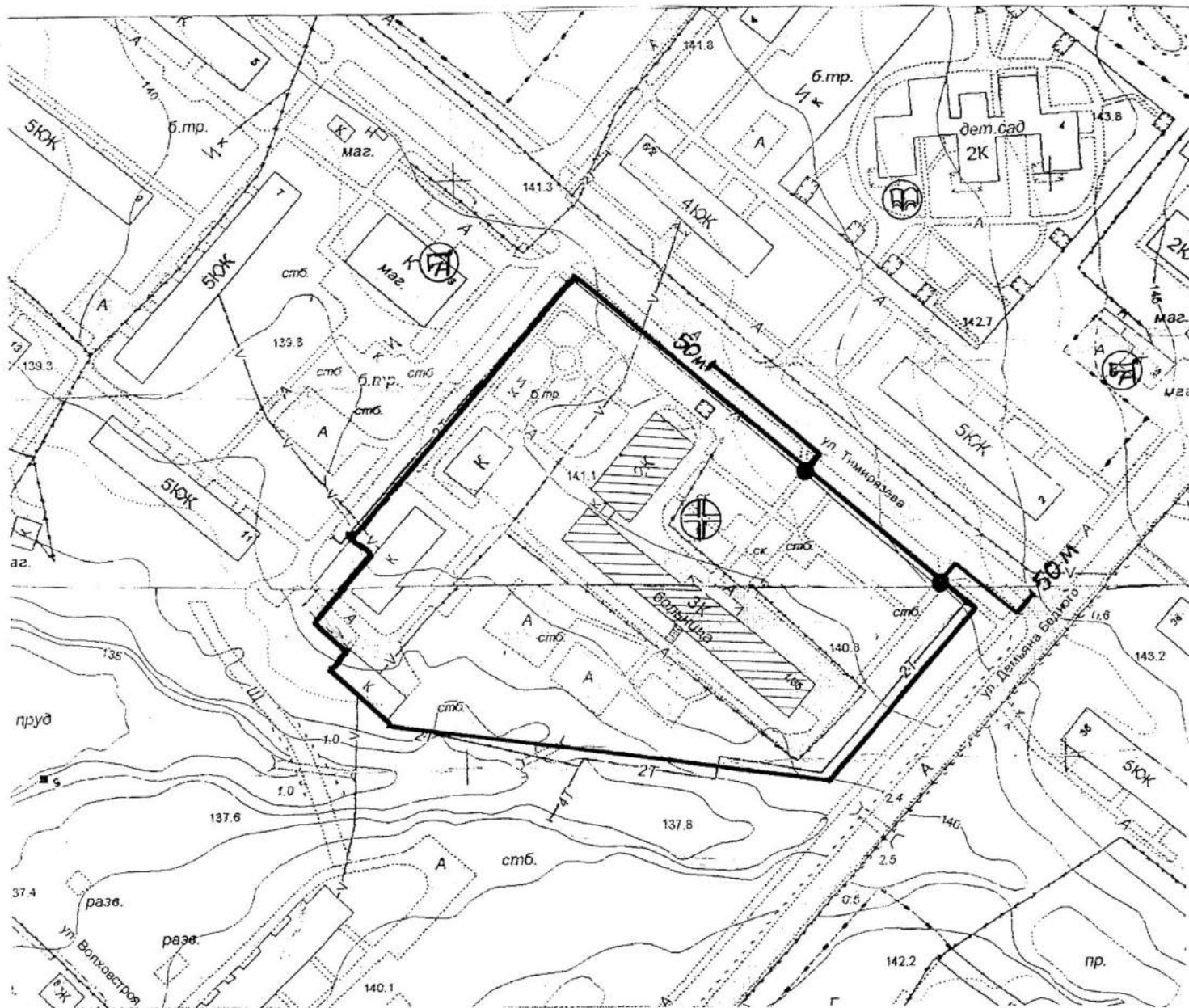
 - объект торговли


Схема № 37
границ прилегающей территории
Областное бюджетное учреждение здравоохранения Фурмановская ЦРБ:
- Поликлиника детская и отделение педиатрическое
адрес объекта: Ивановская область, г. Фурманов, ул.Тимирязева, 1




Условные обозначения:


М 1 : 2000


— - граница обособленной территории

 - организации или объекты от которых определяется расстояние

● - вход на обособленную территорию

50 м  - расстояние 50 метров

 - детские и образовательные учреждения

 - объект здравоохранения


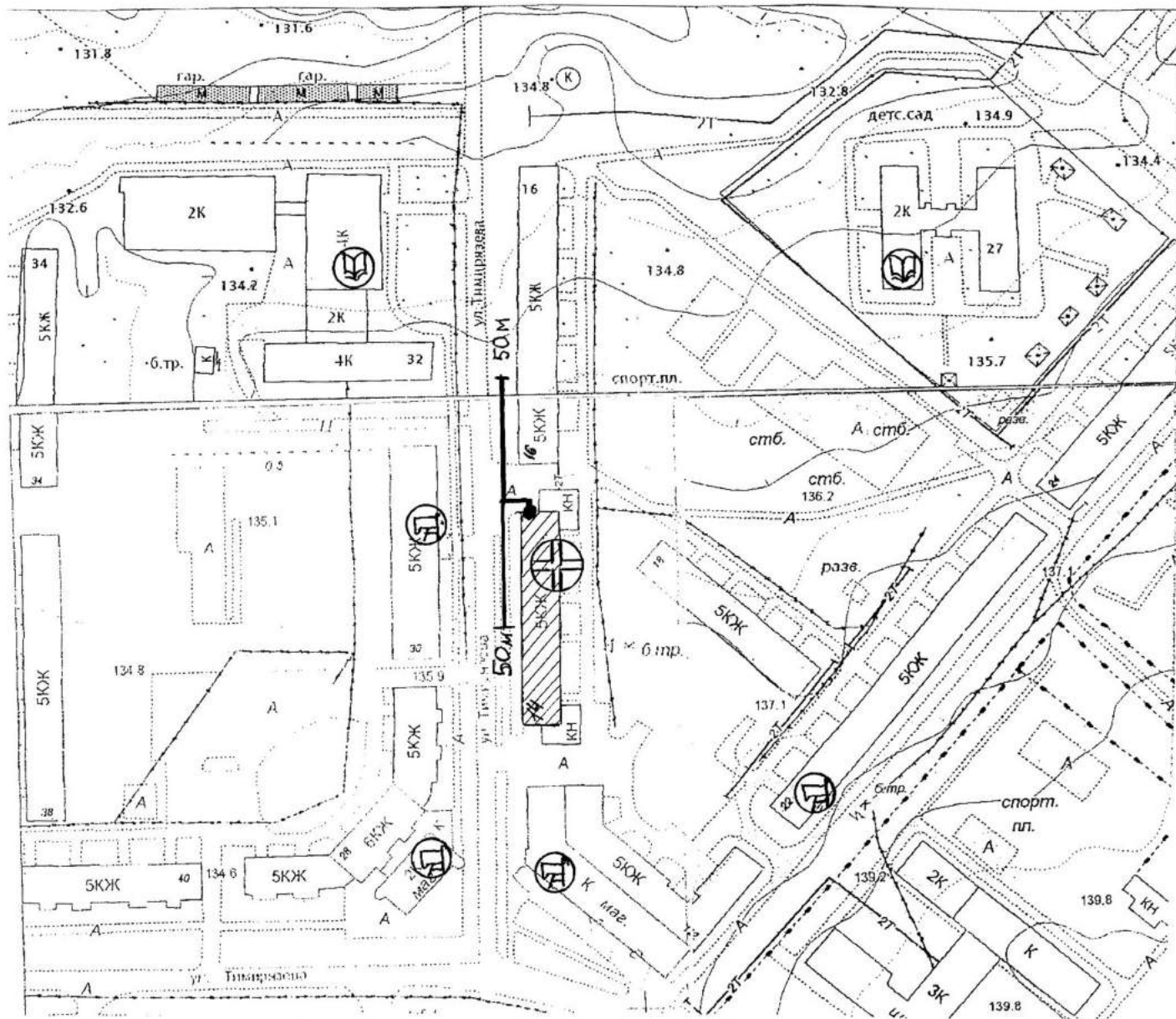

 - объект торговли


Схема № 38
границ прилегающей территории
Областное бюджетное учреждение здравоохранения Фурмановская ЦРБ:
- Поликлиника № 2
адрес объекта: Ивановская область, г. Фурманов, ул. Тимирязева, 14




Условные обозначения:

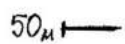
М 1 : 2000

 - организации или объекты от которых определяется расстояние

 - объект здравоохранения

 - вход в здание

 - объект торговли

 - расстояние 50 метров


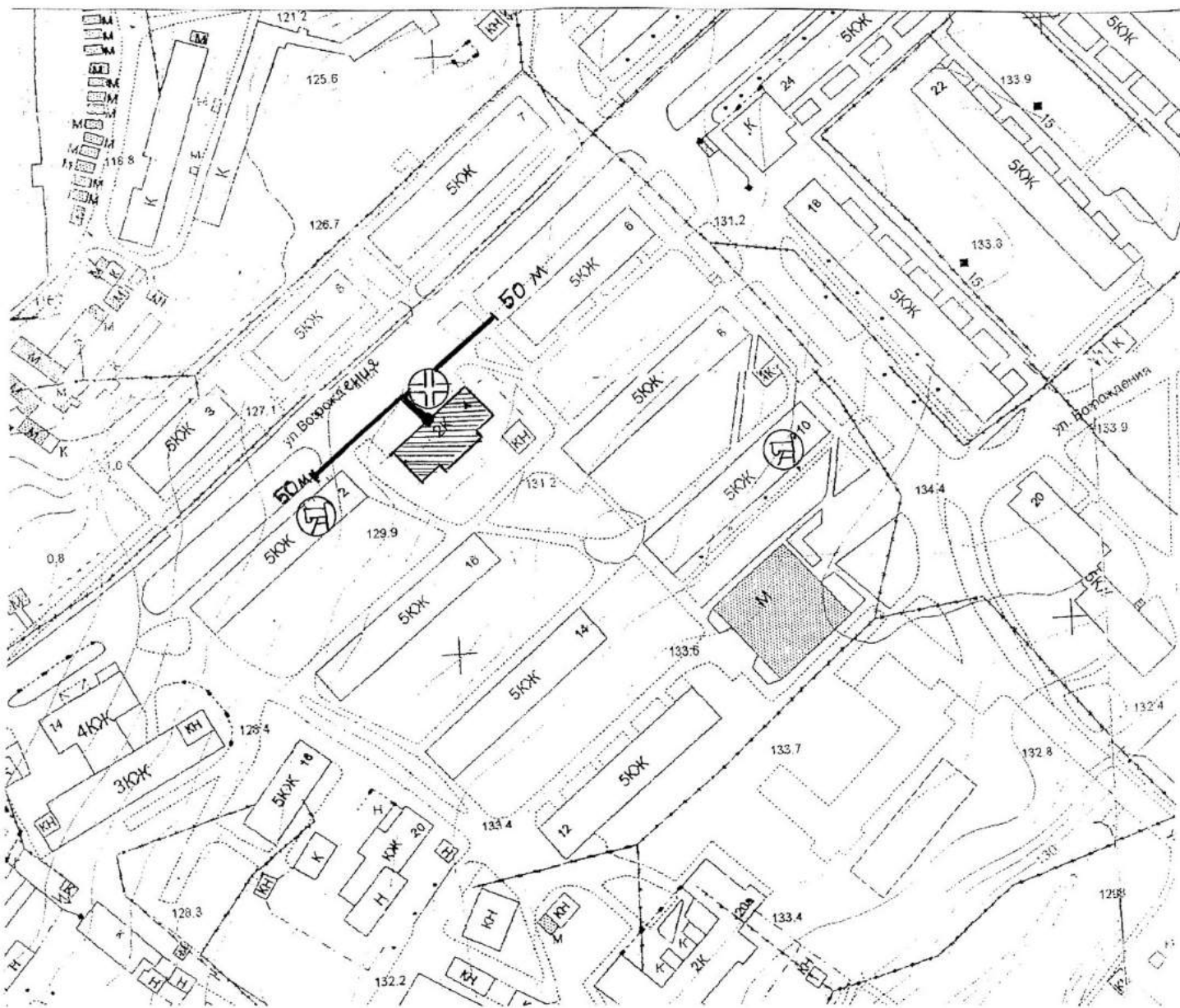

 - детские и образовательные учреждения


Схема № 39
границ прилегающей территории
Областное бюджетное учреждение здравоохранения Фурмановская ЦРБ:
- Стоматологическая поликлиника
адрес объекта: Ивановская область, г. Фурманов, ул. Возрождения, 4




Условные обозначения:

М 1 : 2000

 - организации или объект от которых определяется расстояние

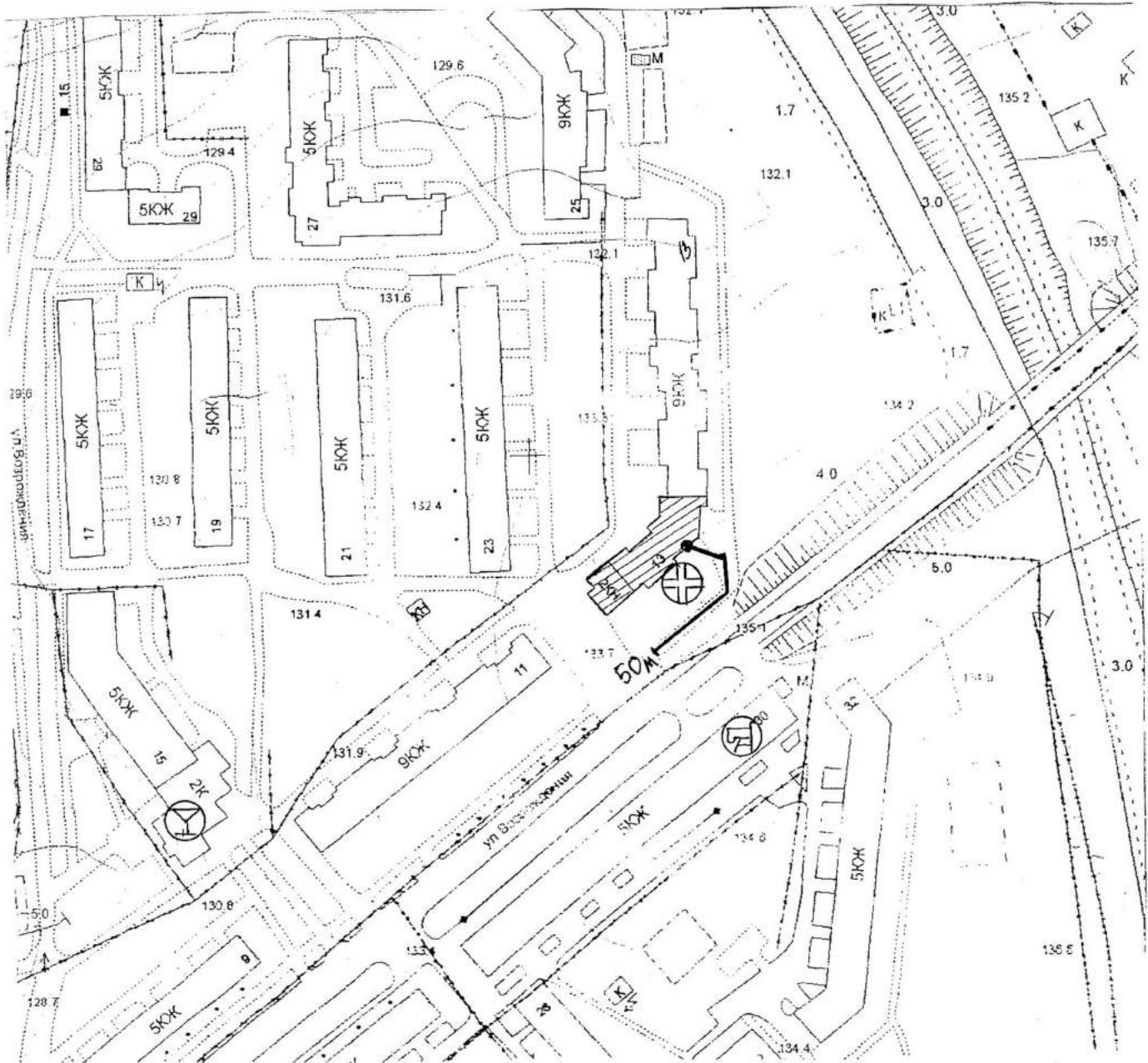
50 м  - расстояние 50 метров

 - вход в здание


 - объект здравоохранения


 - объект торговли

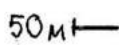
Схема № 40
границ прилегающей территории
Областное бюджетное учреждение здравоохранения Фурмановская ЦРБ:
- Женская консультация
адрес объекта: Ивановская область, г. Фурманов, ул. Возрождения, 13




Условные обозначения:


 - организация или объект от которого определяется расстояние

 - вход в здание

 - расстояние 50 метров

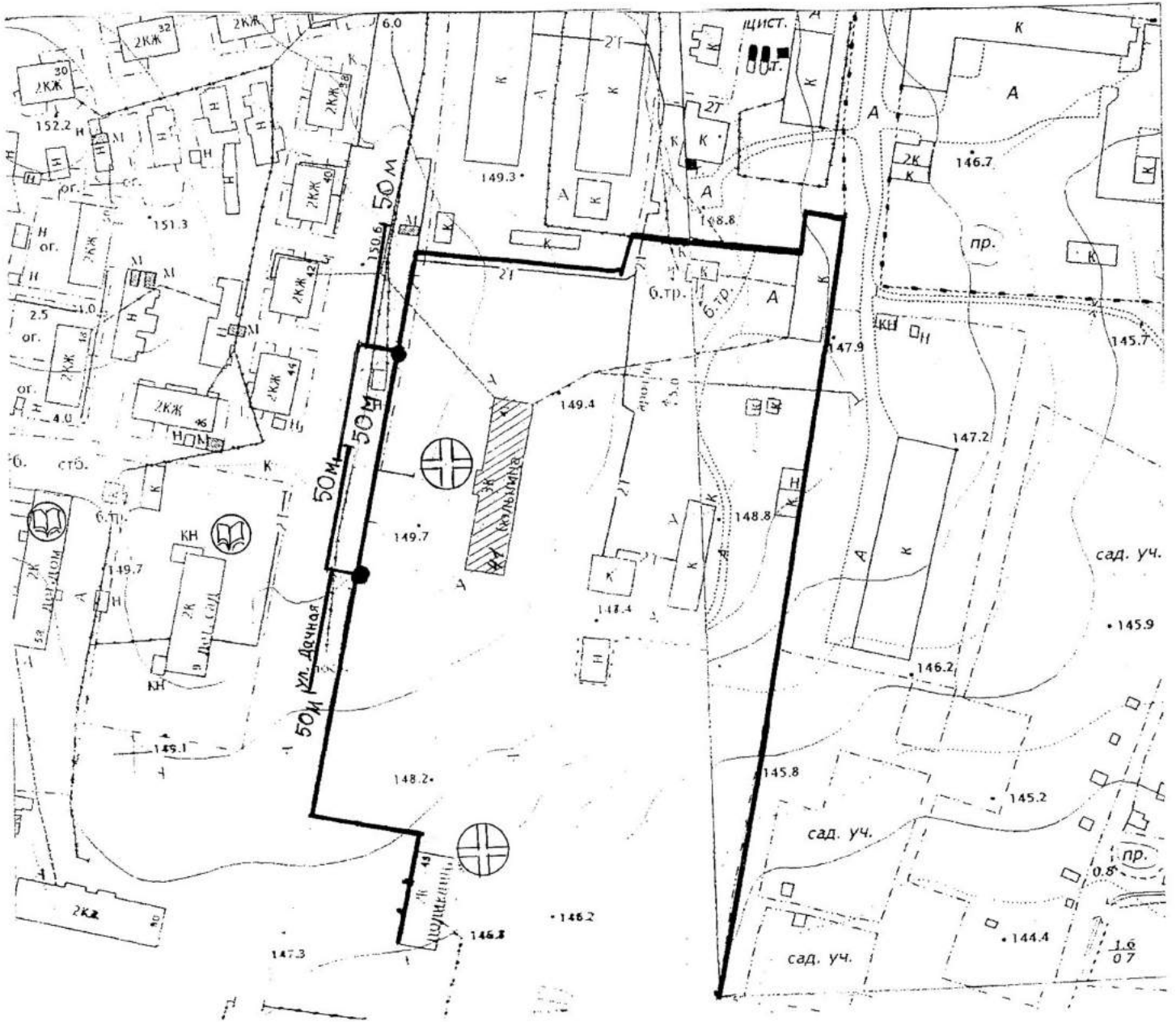
 - объект здравоохранения

 - объект торговли

 - объект общественного питания

М 1 : 2000

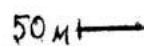
Схема № 41
границ прилегающей территории
Областное бюджетное учреждение здравоохранения Фурмановская ЦРБ:
- Отделение инфекционное
адрес объекта: Ивановская область, г. Фурманов, ул. Дачная, 41



Условные обозначения:
М 1 : 2000



- организация или объект от которого определяется расстояние



- расстояние 50 метров

- граница обособленной территории



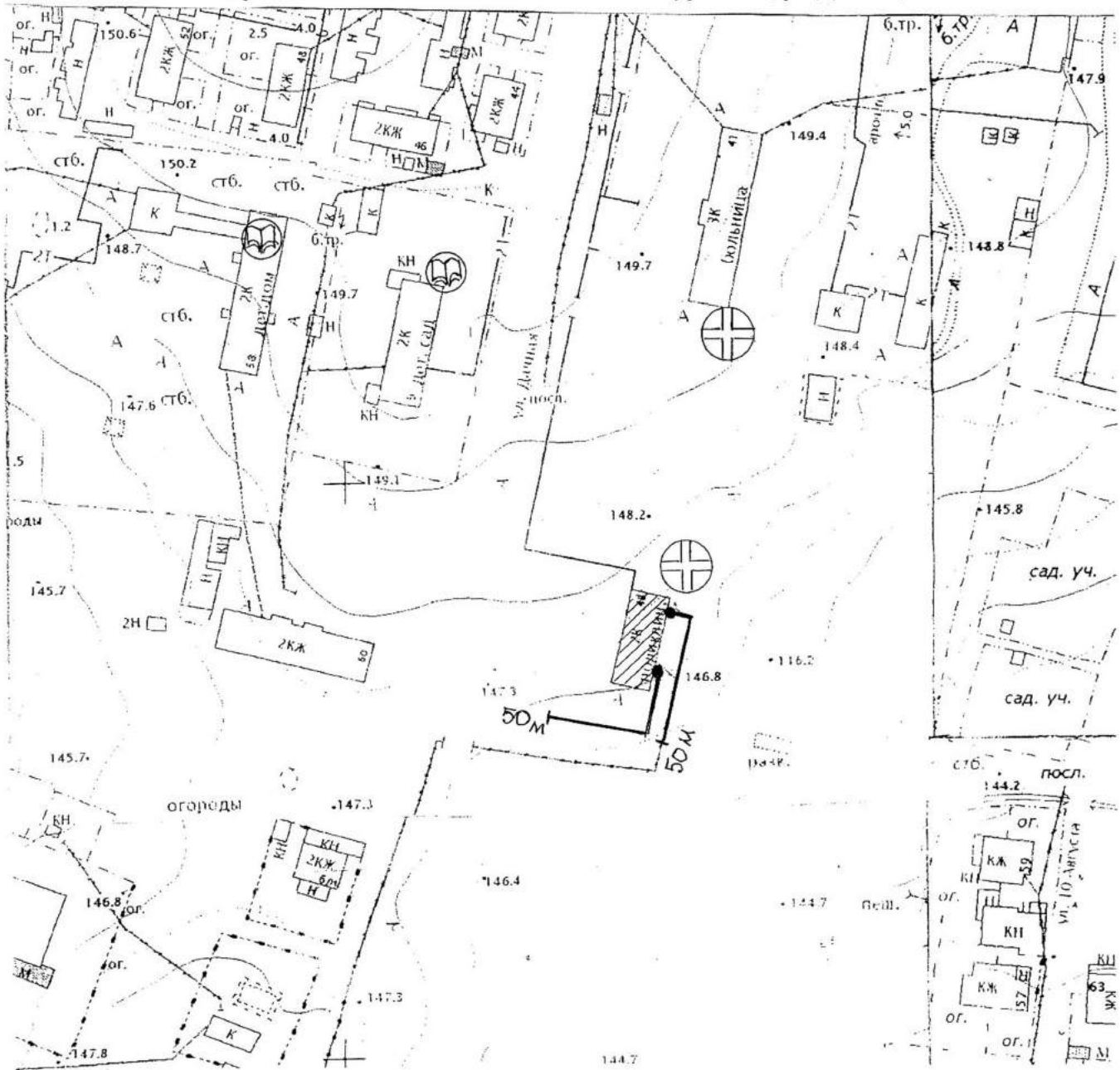
- объект здравоохранения

● - вход на обособленную территорию





- детские и образовательные учреждения

Схема № 42
 границ прилегающей территории
 Областное бюджетное учреждение здравоохранения Фурмановская ЦРБ:
 - Отделение дерматовенерологическое
 адрес объекта: Ивановская область, г. Фурманов, ул. Дачная, 43





Условные обозначения:

 - организация или объект от которого определяется расстояние

 - вход в здание

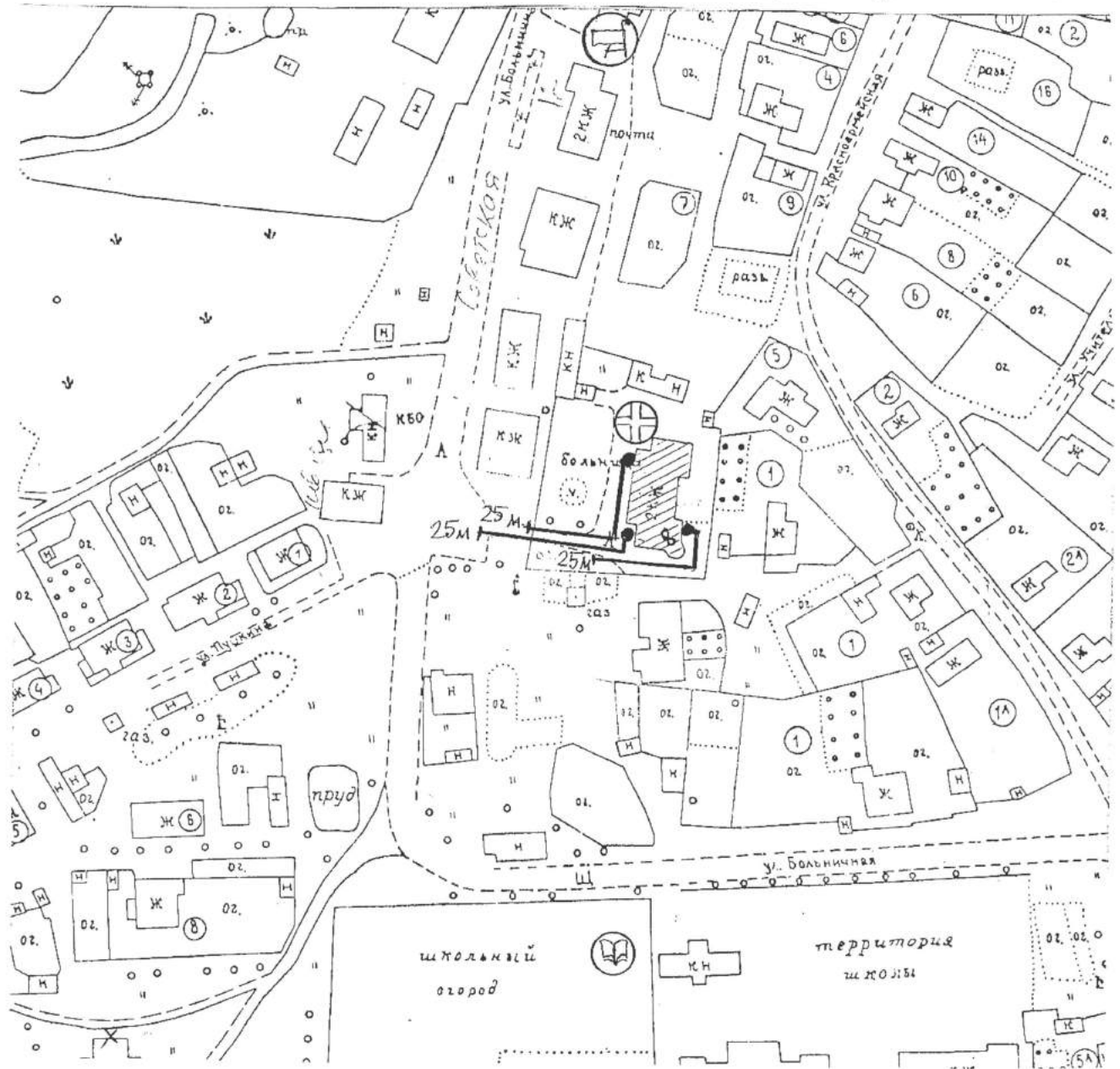
50м  - расстояние 50 метров

 - объект здравоохранения

 - детские и образовательные учреждения




М 1 : 2000

Схема № 43
границ прилегающей территории
Областное бюджетное учреждение здравоохранения Фурмановская ЦРБ:
- Отделение врача общей практики
адрес объекта: Ивановская область, Фурмановский район, с. Дуляпино, ул. Больничная, 8



Условные обозначения:

М 1 : 2000

-  - организация или объект от которого определяется расстояние
-  - вход в здание
-  - расстояние 25 метров




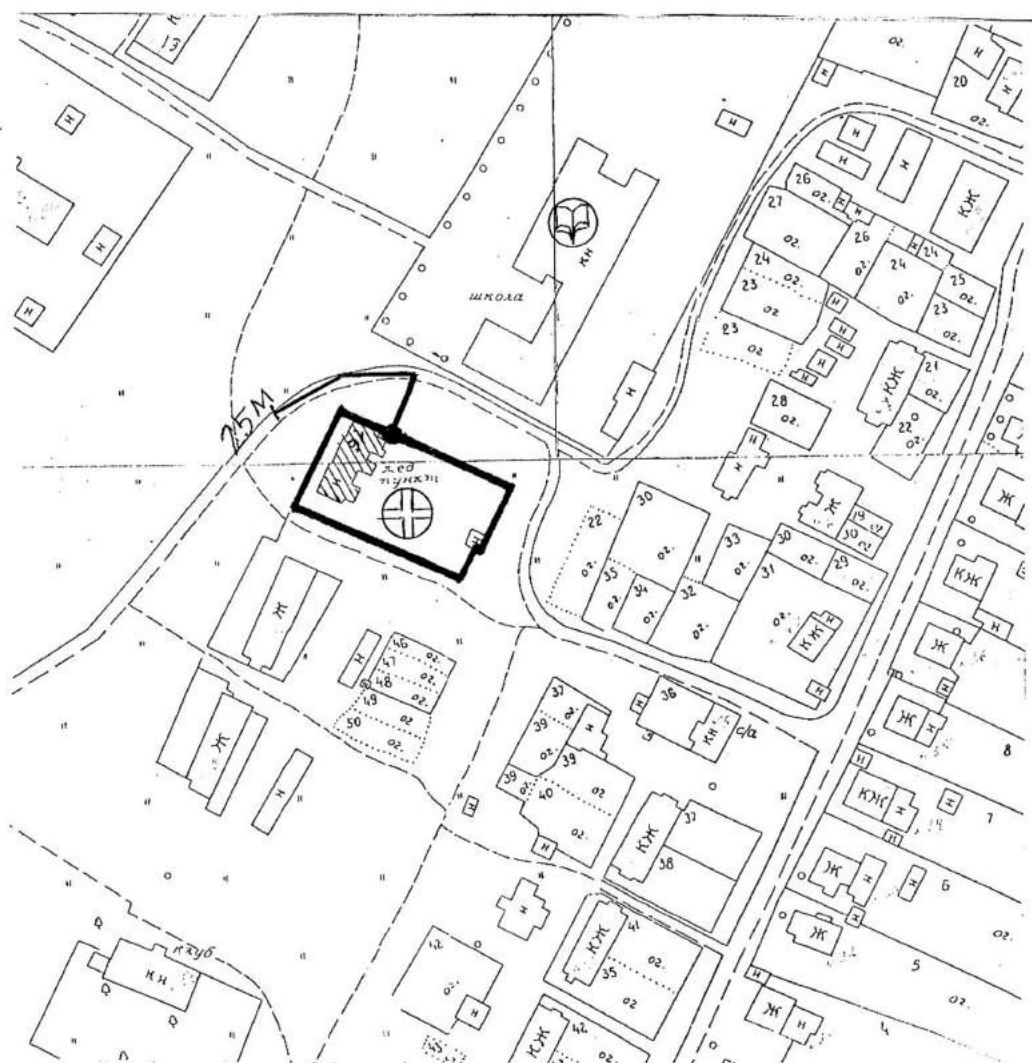




-  - объект здравоохранения
-  - объект торговли
-  - детские и образовательные учреждения

Схема № 44
границ прилегающей территории
Областное бюджетное учреждение здравоохранения Фурмановская ЦРБ:
- ФАП Ивановский
адрес объекта: Ивановская область, Фурмановский район, д.Иванково,16



Условные обозначения:

-  - граница обособленной территории
-  - организация или объект от которого определяется расстояние

-  - объект здравоохранения
-  - детские и образовательные учреждения

М 1 : 2000

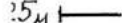

 25м - расстояние 25 метров


Схема № 45
границ прилегающей территории
Областное бюджетное учреждение здравоохранения Фурмановская ЦРБ:
- ФАП Погостский
адрес объекта: Ивановская область, Фурмановский район, с.Погост, 73




Условные обозначения:

М 1 : 1000

 - организация или объект от которого определяется расстояние

25 м  - расстояние 25 метров

 - вход в здание


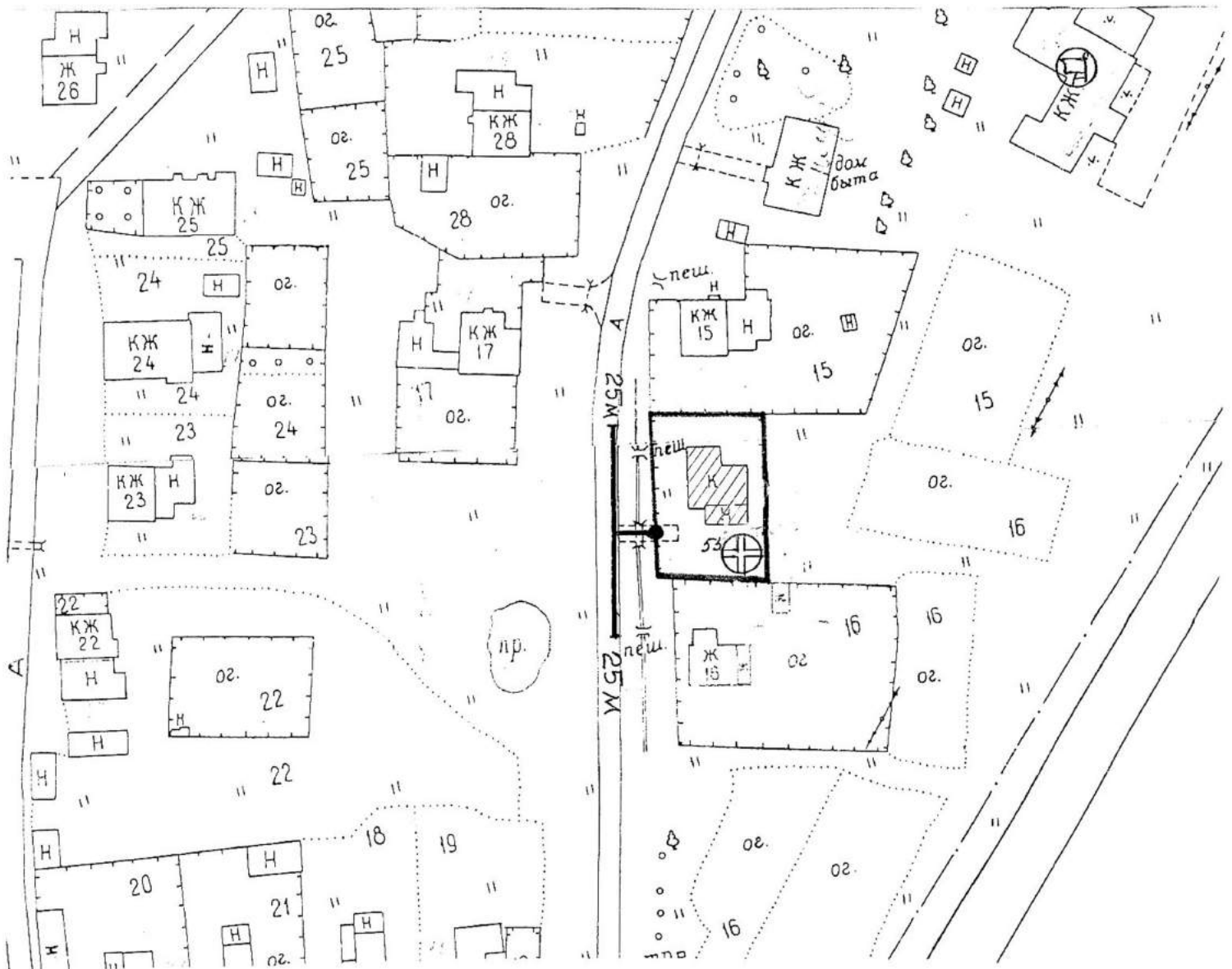



 - объект здравоохранения

Схема № 46
границ прилегающей территории
Областное бюджетное учреждение здравоохранения Фурмановская ЦРБ:
- ФАП Снетиновский
адрес объекта: Ивановская область. Фурмановский район, д. Снетиново, 55



Условные обозначения:

-  - граница обособленной территории
-  - организации или объекты от которых определяется расстояние
-  - вход на обособленную территорию



- объект здравоохранения

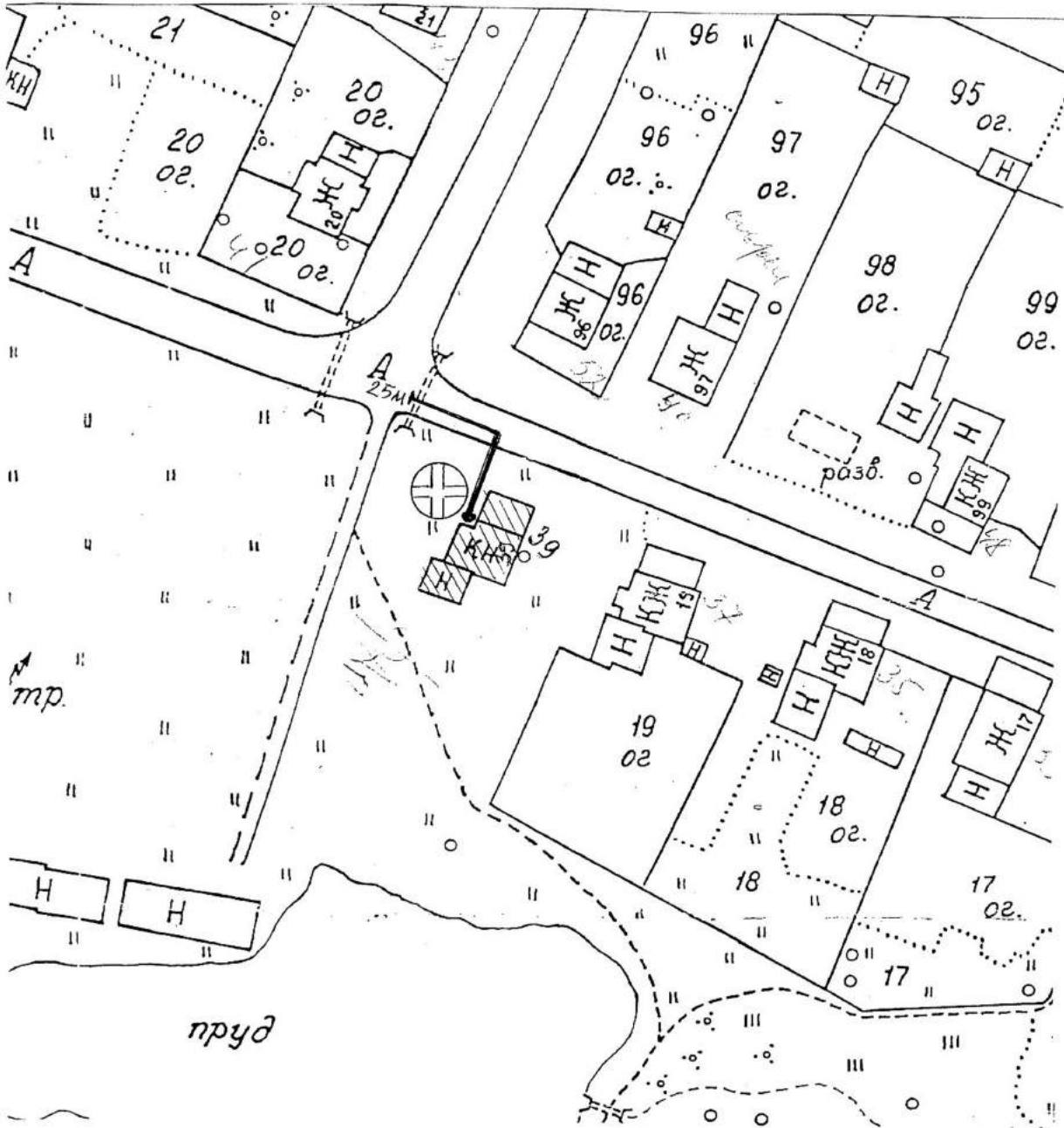


- объект торговли

25м  - расстояние 25 метров


М 1 : 1000

Схема № 47
границ прилегающей территории
Областное бюджетное учреждение здравоохранения Фурмановская ЦРБ:
- ФАП Пананский
адрес объекта: Ивановская область, Фурмановский район, д.Панино,39



Условные обозначения:

М 1 : 1000

 - организация или объект от которого определяется расстояние

25 м  - расстояние 25 метров

 - вход в здание


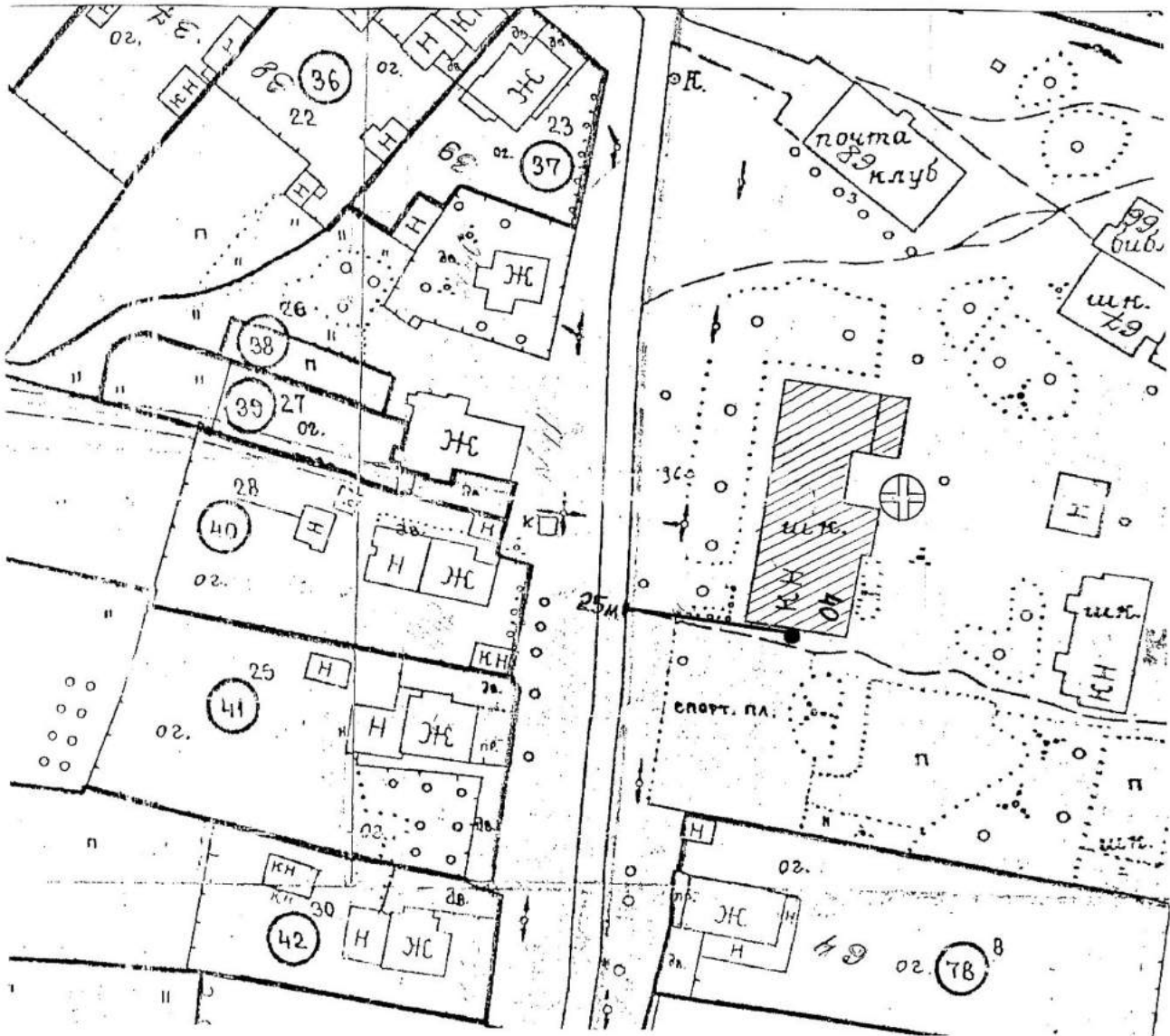

 - объект здравоохранения


Схема № 49
границ прилегающей территории
Областное бюджетное учреждение здравоохранения Фурмановская ЦРБ:
- ФАП Широковский
адрес объекта: Ивановская область, Фурмановский район, с. Широково, 40



Условные обозначения:

М 1 : 1000

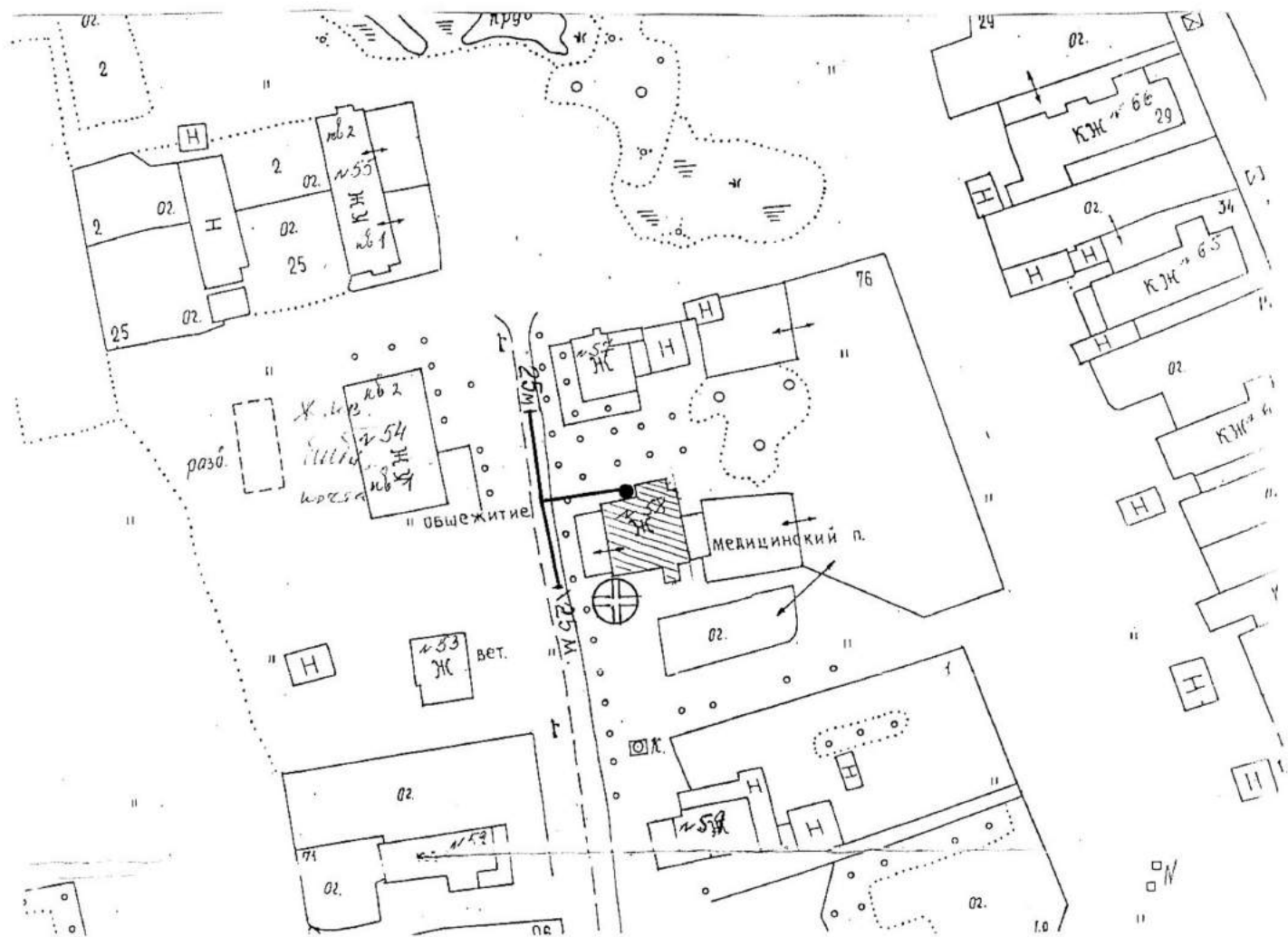
 - организация или объект от которого определяется расстояние

25 м  - расстояние 25 метров

 - вход в здание


 - объект здравоохранения


Схема № 50
границ прилегающей территории
Областное бюджетное учреждение здравоохранения Фурмановская ЦРБ:
- ФАП Марьинский
адрес объекта: Ивановская область, Фурмановский район, с.Марьинское, 58




Условные обозначения:

М 1 : 1000

 - организация или объект от которого определяется расстояние

 - расстояние 50 метров

 - вход в здание


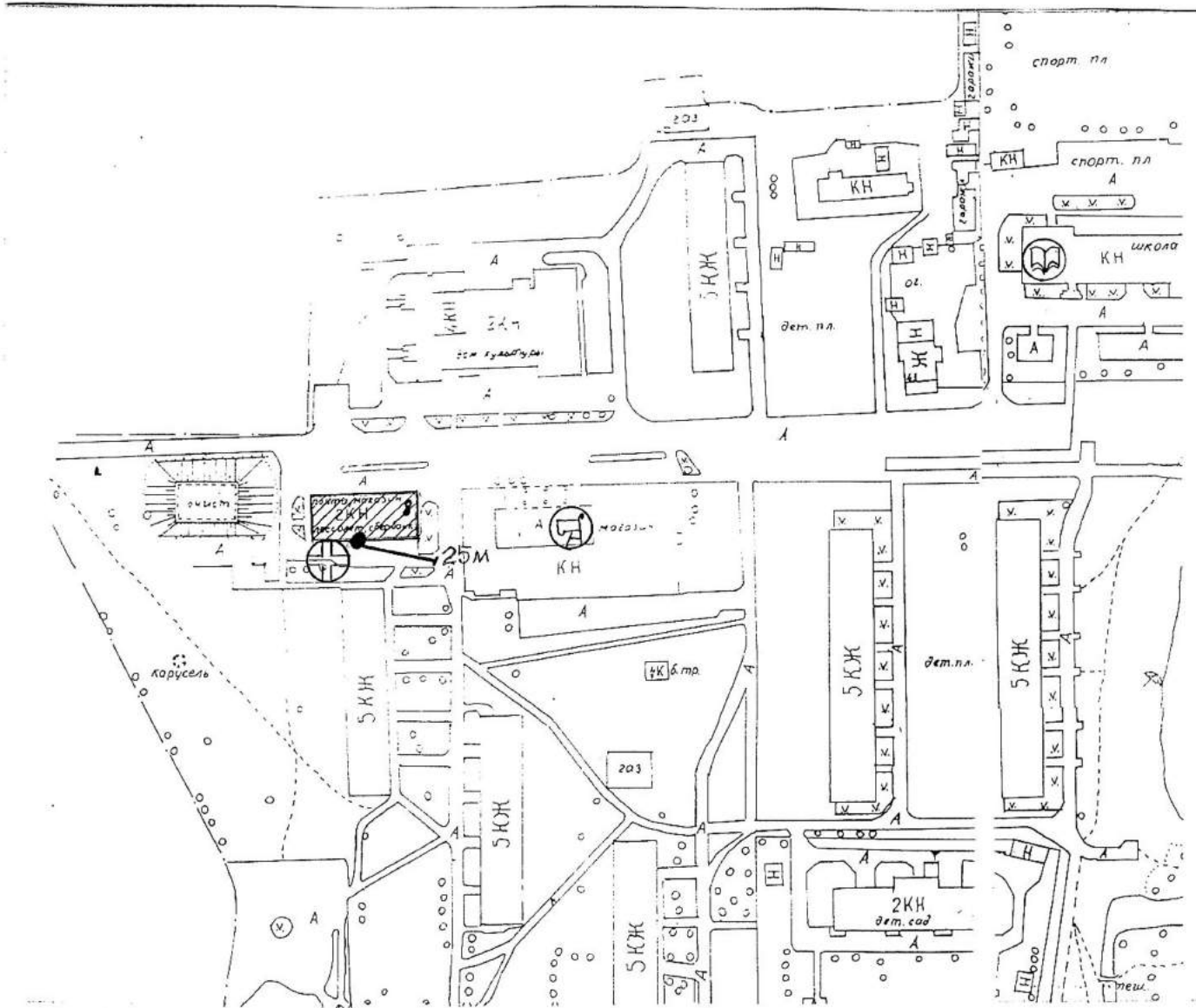

 - объект здравоохранения


Схема № 51
 границ прилегающей территории
 Областное бюджетное учреждение здравоохранения Фурмановская ЦРБ:
 - ФАП Хромцовский
 адрес объекта: Ивановская область, Фурмановский район, с.Хромцово,8





Условные обозначения:


М 1 : 2000

 - организация или объект от которого определяется расстояние

 - объект здравоохранения

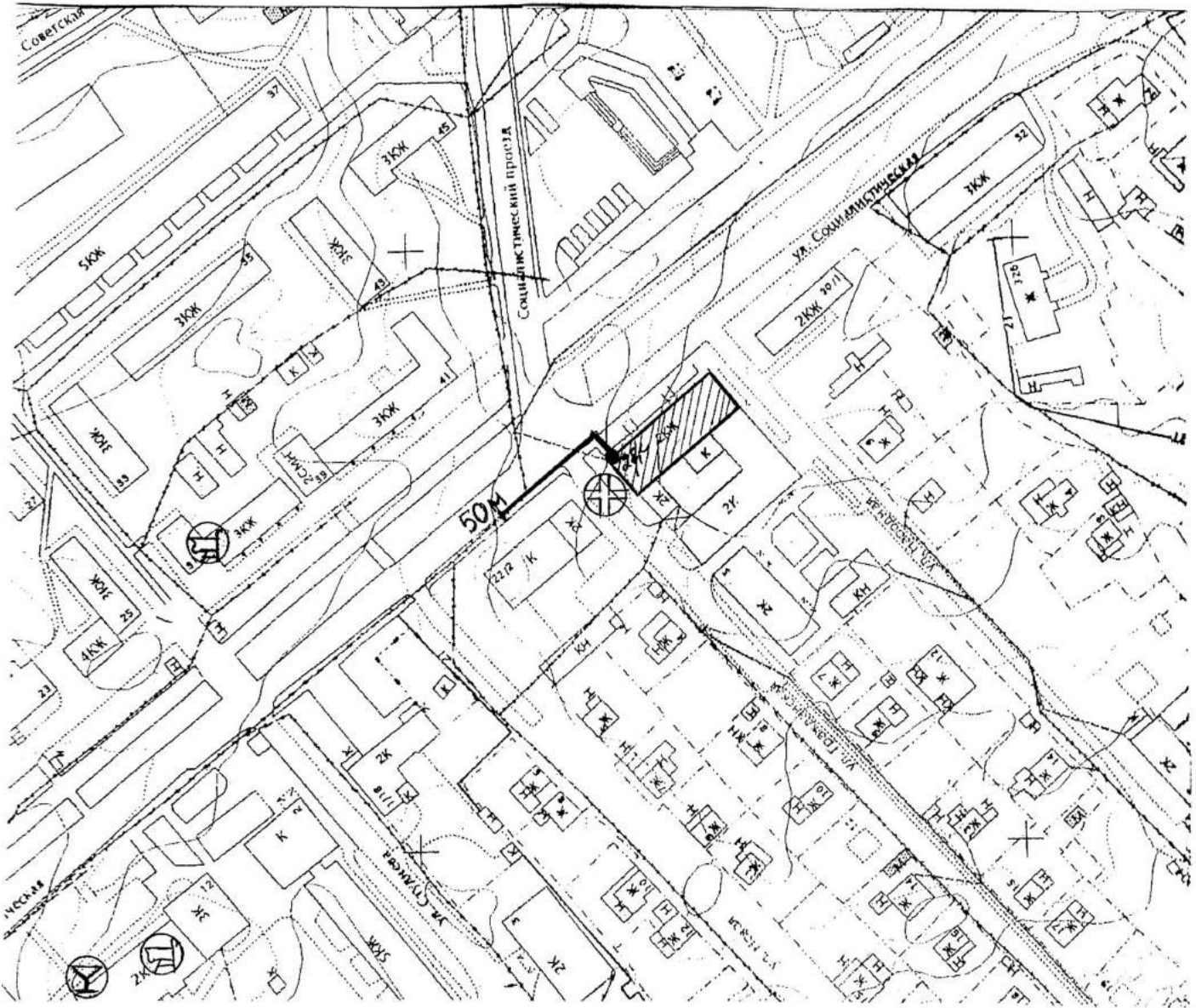
 - вход в здание

 - объект торговли




25м  - расстояние 25 метров

 - детские и образовательные учреждения

Схема № 52
границ прилегающей территории
Стоматологический кабинет ИП Мерденова И.Р.
адрес объекта: Ивановская область, г.Фурманов, ул.Социалистическая, 28/2



Условные обозначения:

-  - организация или объект от которого определяется расстояние
-  - вход в здание
-  - объект общественного питания

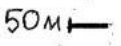


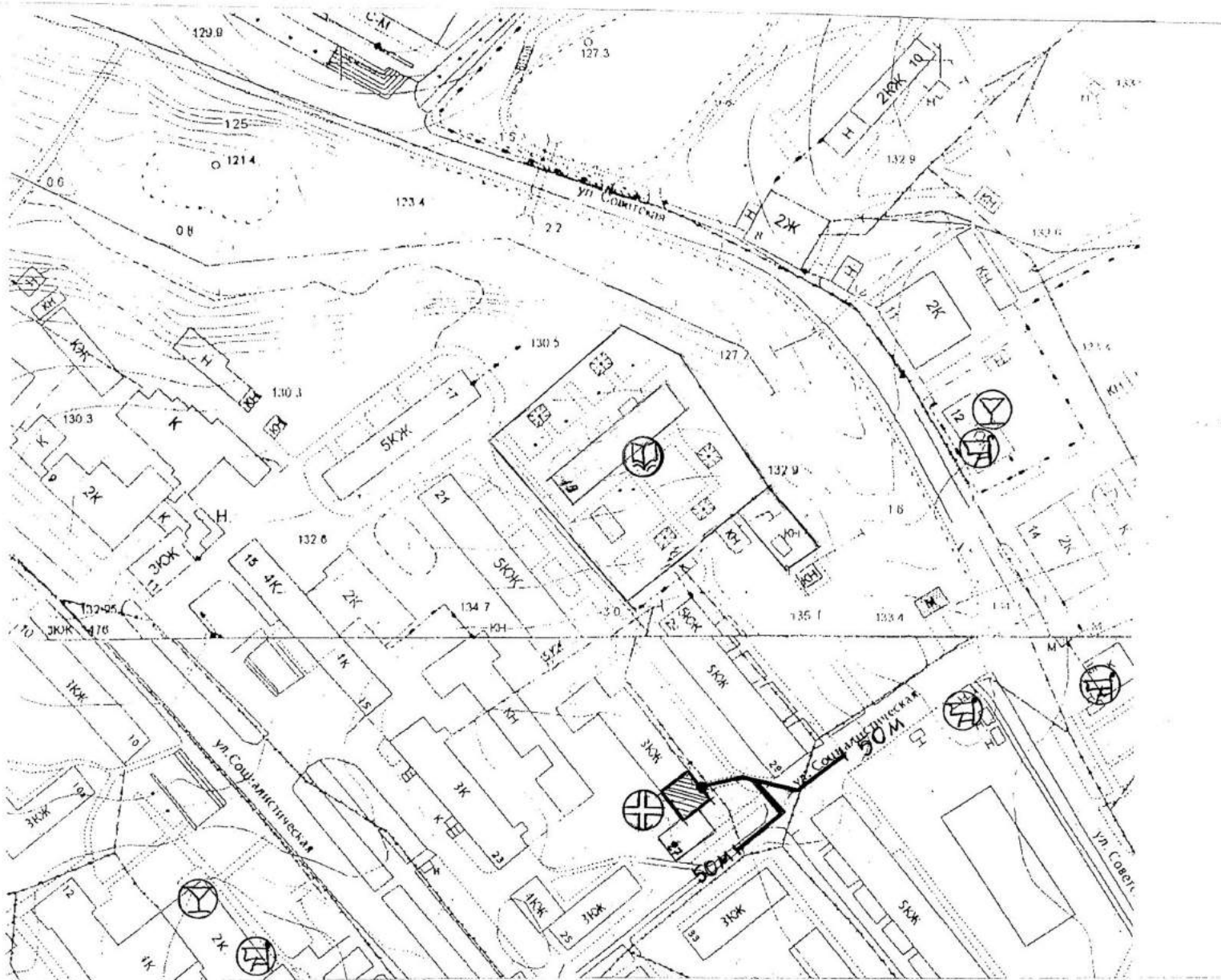

- М 1 : 2000
- 50 м  - расстояние 50 метров
 -  - объект здравоохранения
 -  - объект торговли


Схема № 53
границ прилегающей территории
Стоматологический кабинет ИП Молчановой С.А.
адрес объекта: Ивановская область, г.Фурманов, ул.Социалистическая, 27





Условные обозначения:

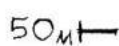
М 1 : 2000


 - организация или объект от которого определяется расстояние

 - объект здравоохранения

 - вход в здание

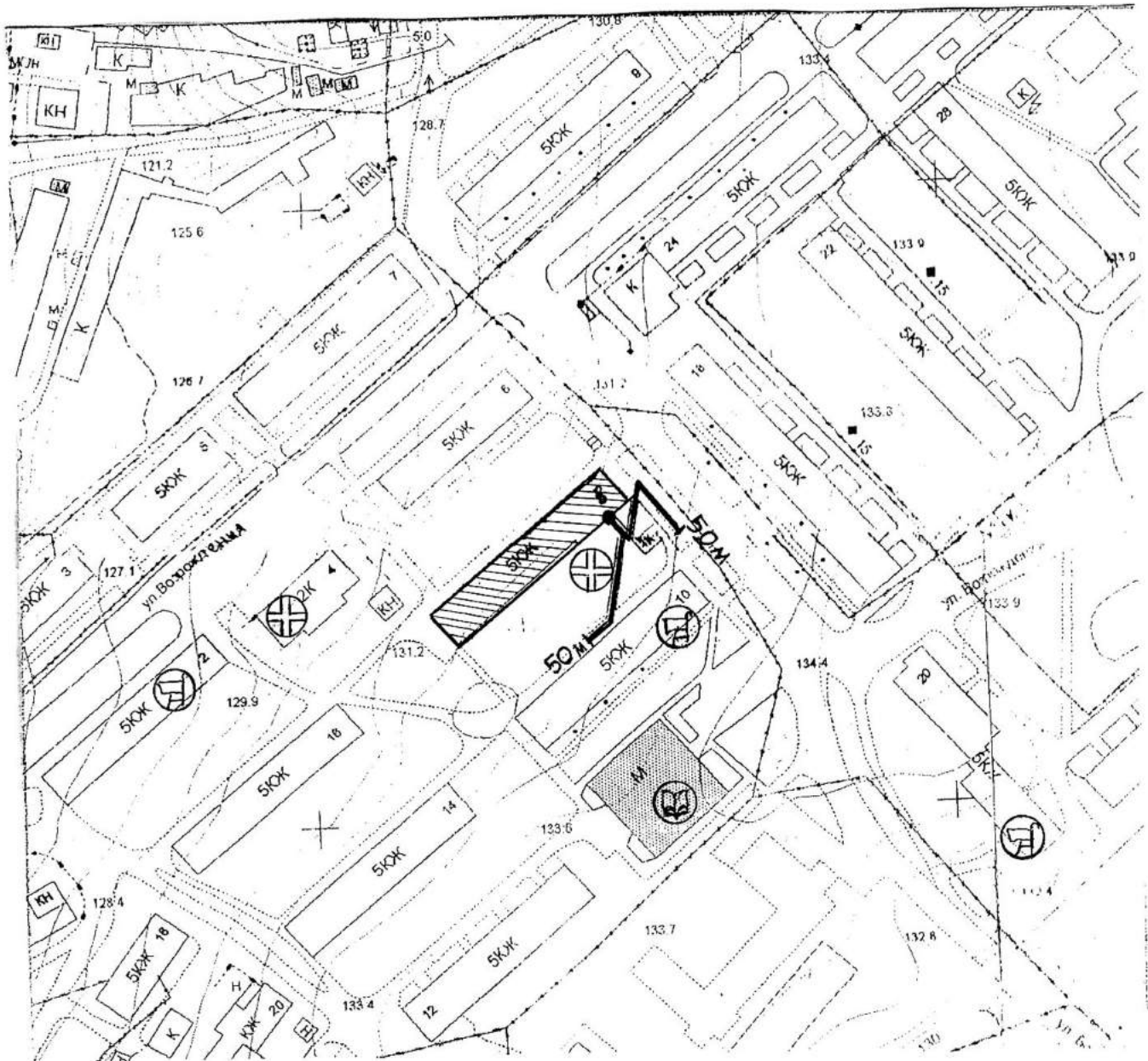
 - объект торговли

 - расстояние 50 метров

 - детские и образовательные учреждения




 - объект общественного питания

Схема № 54
границ прилегающей территории
Стоматологический кабинет ИП Ненадкина Д.В.
адрес объекта: Ивановская область, г.Фурманов, ул.Возрождения, 8



Условные обозначения:

М 1 : 2000

-  - организация или объект от которого определяется расстояние
-  - вход в здание
-  - расстояние 50 метров




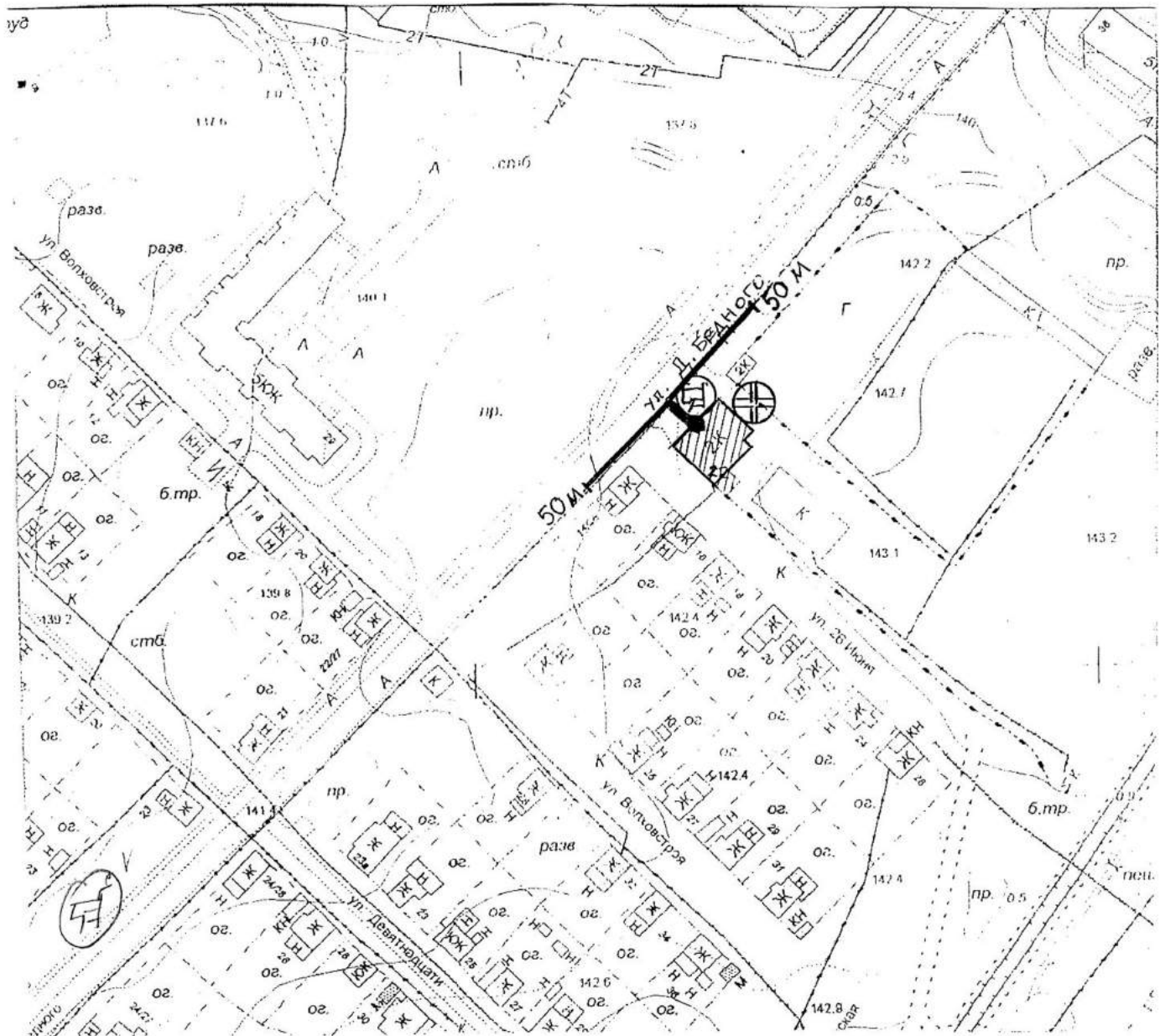


-  - объект здравоохранения
-  - детские и образовательные учреждения
-  - объект торговли


Схема № 55
границ прилегающей территории
Стоматологический кабинет ИП Никитиной Т.А.
адрес объекта: Ивановская область, г.Фурманов, ул.Д.Бедного, 22



Условные обозначения:

-  - организация или объект от которого определяется расстояние
-  - вход в здание

М 1 : 2000

50 м  - расстояние 50 метров



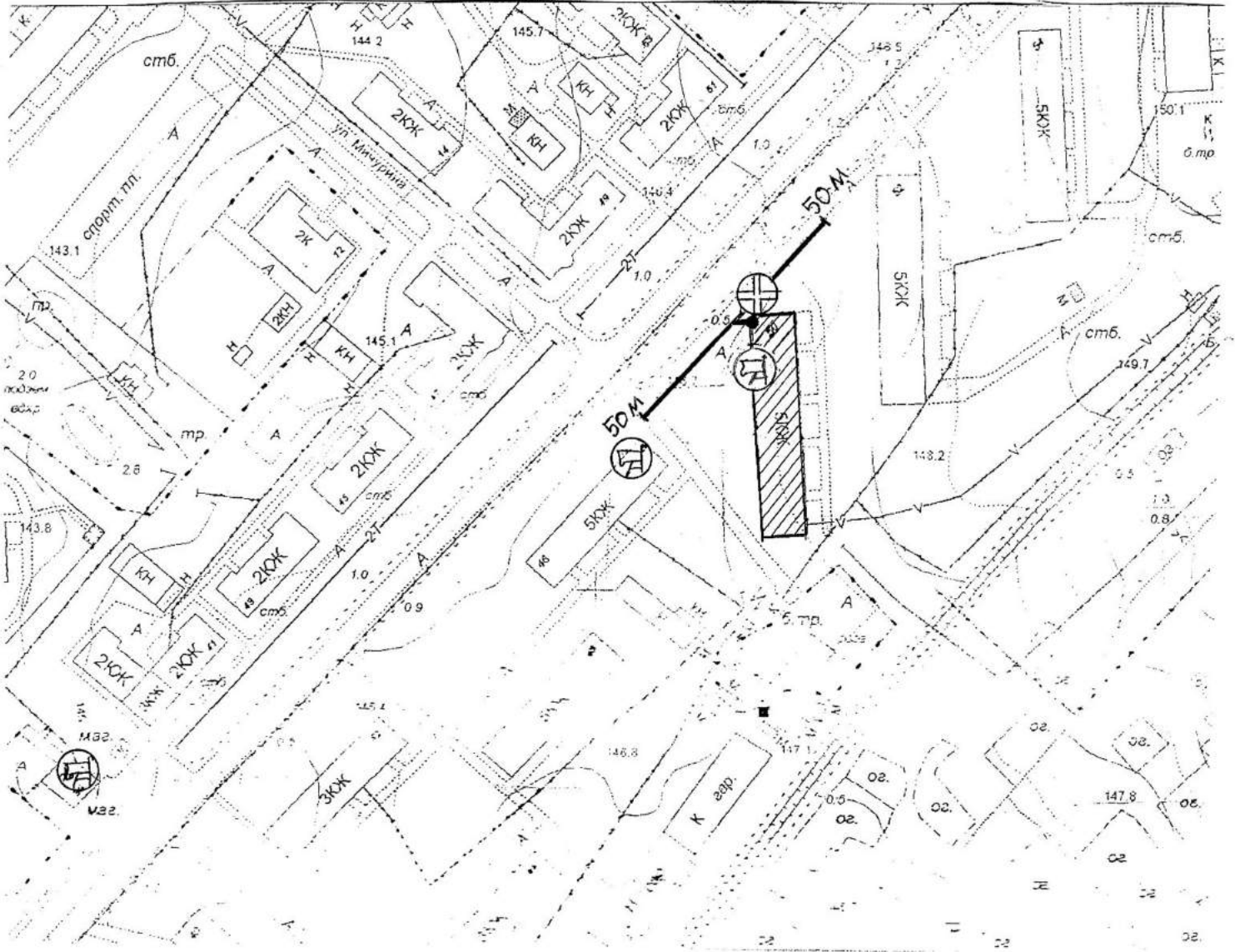


-  - объект здравоохранения
-  - объект торговли

Схема № 56
границ прилегающей территории
Стоматологический кабинет ООО «Стомкомфорт»
адрес объекта: Ивановская область, г.Фурманов, ул.Д.Бедного, 50



Условные обозначения:

-  - организация или объект от которого определяется расстояние
-  - вход в здание

М 1 : 2000




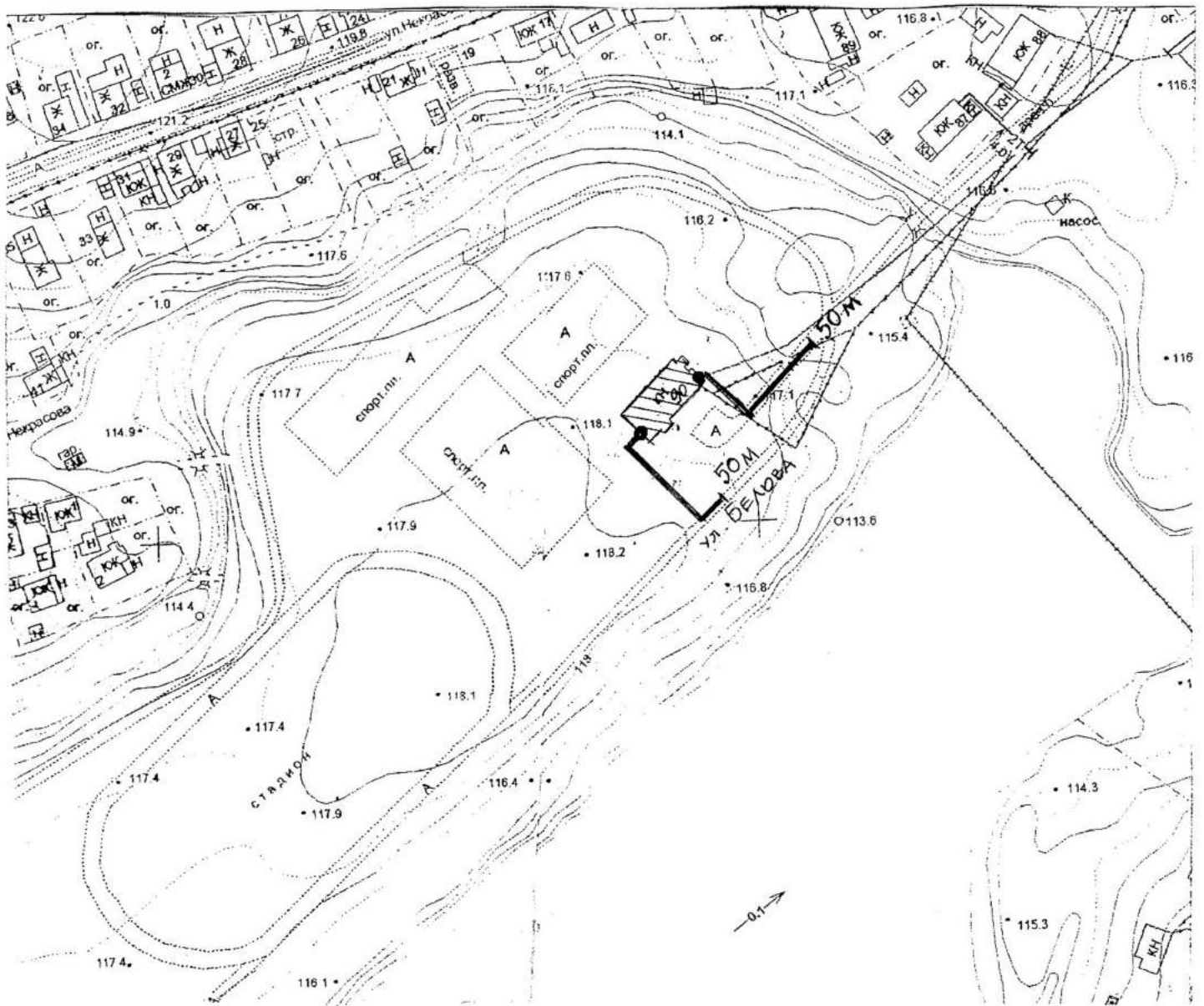

-  - расстояние 50 метров
-  - объект здравоохранения
-  - объект торговли


Схема № 57
границ прилегающей территории
Муниципальное автономное образовательное учреждение дополнительного образования детей
детско-юношеская спортивная школа города Фурманова:
- Лыжная база
адрес объекта: Ивановская область, г.Фурманов, ул.Белова, 90




Условные обозначения:

М 1 : 2000

 - организация или объект от которого определяется расстояние

50 м  - расстояние 50 метров

 - вход в здание


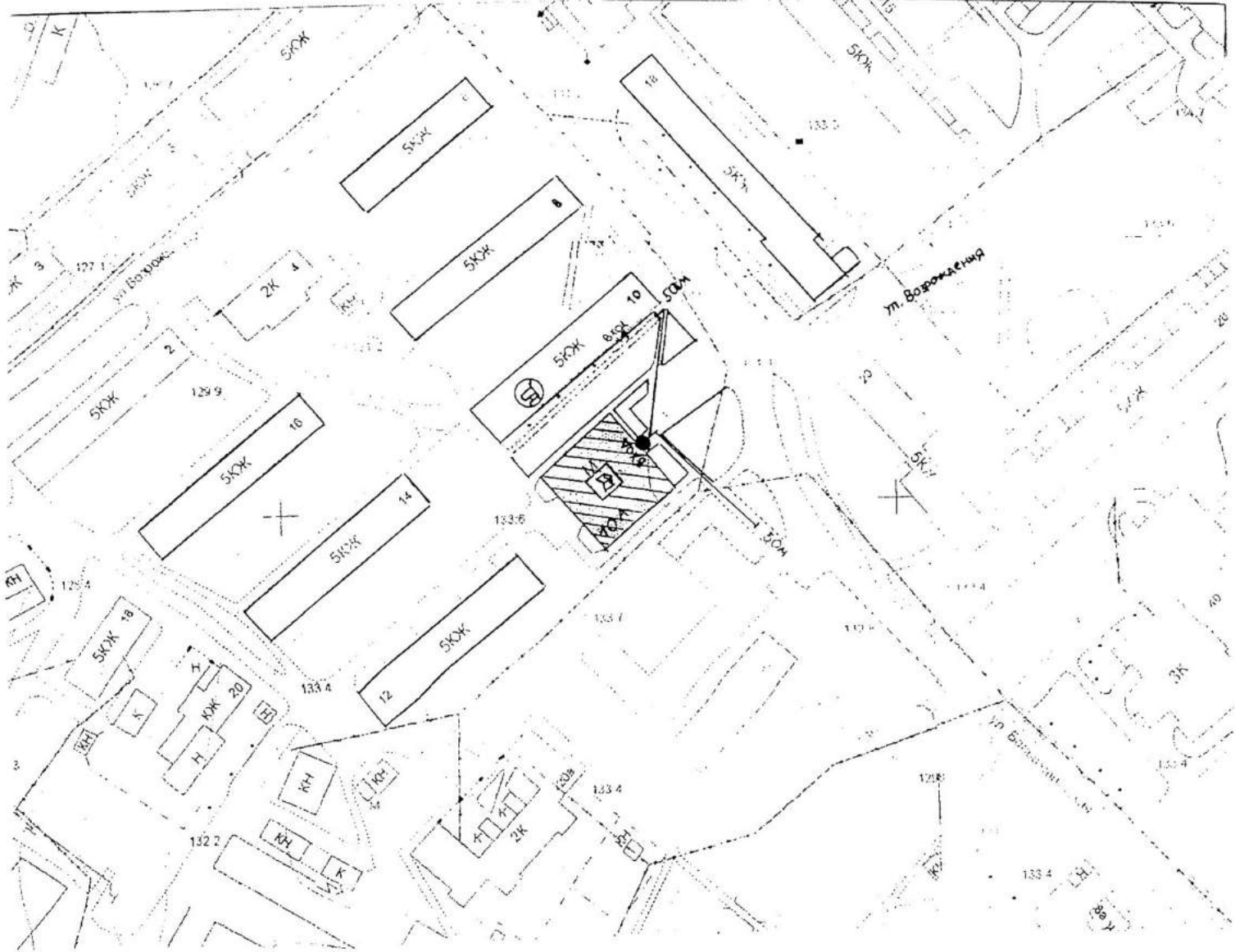
 - детские и образовательные учреждения

Схема № 58
границ прилегающей территории
Муниципальное автономное образовательное учреждение дополнительного образования детей
детско-юношеская спортивная школа города Фурманова:
- Физкультурно-оздоровительный комплекс
адрес объекта: Ивановская область, г.Фурманов, ул.Возрождения, 10а



Условные обозначения:

М 1 : 2000





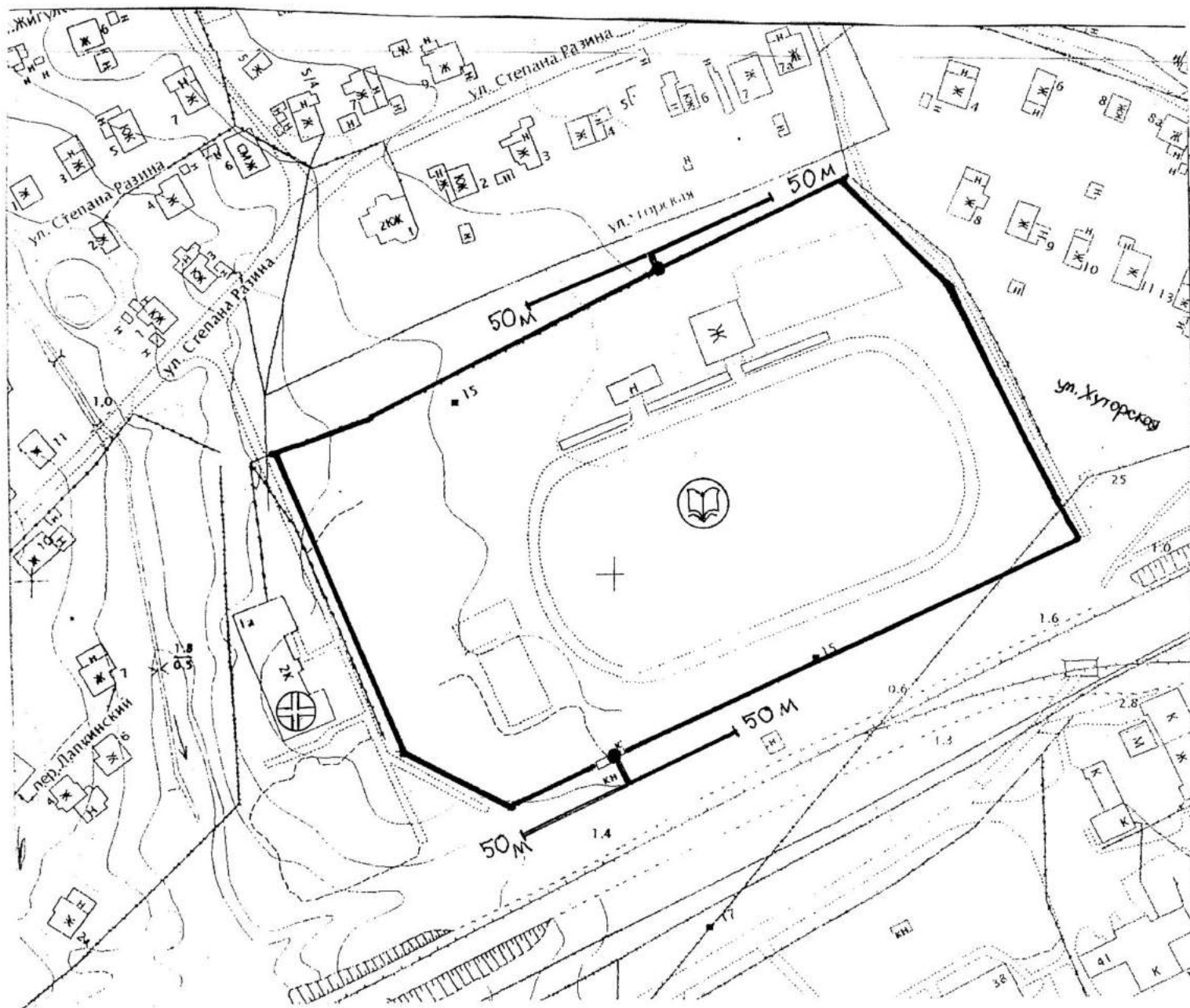
-  - организации и объекты от которых определяется расстояние.
-  - объект торговли
-  - детские и образовательные учреждения
-  - расстояние 50м.

Схема № 59
границ прилегающей территории
Муниципальное казенное учреждение «Городской молодежный центр»:
- Городской стадион
адрес объекта: Ивановская область. г.Фурманов, ул.Хуторская



Условные обозначения:

М 1 : 2000

- - вход на обособленную территорию
- - граница обособленной территории
- 50М — - расстояние 50 метров



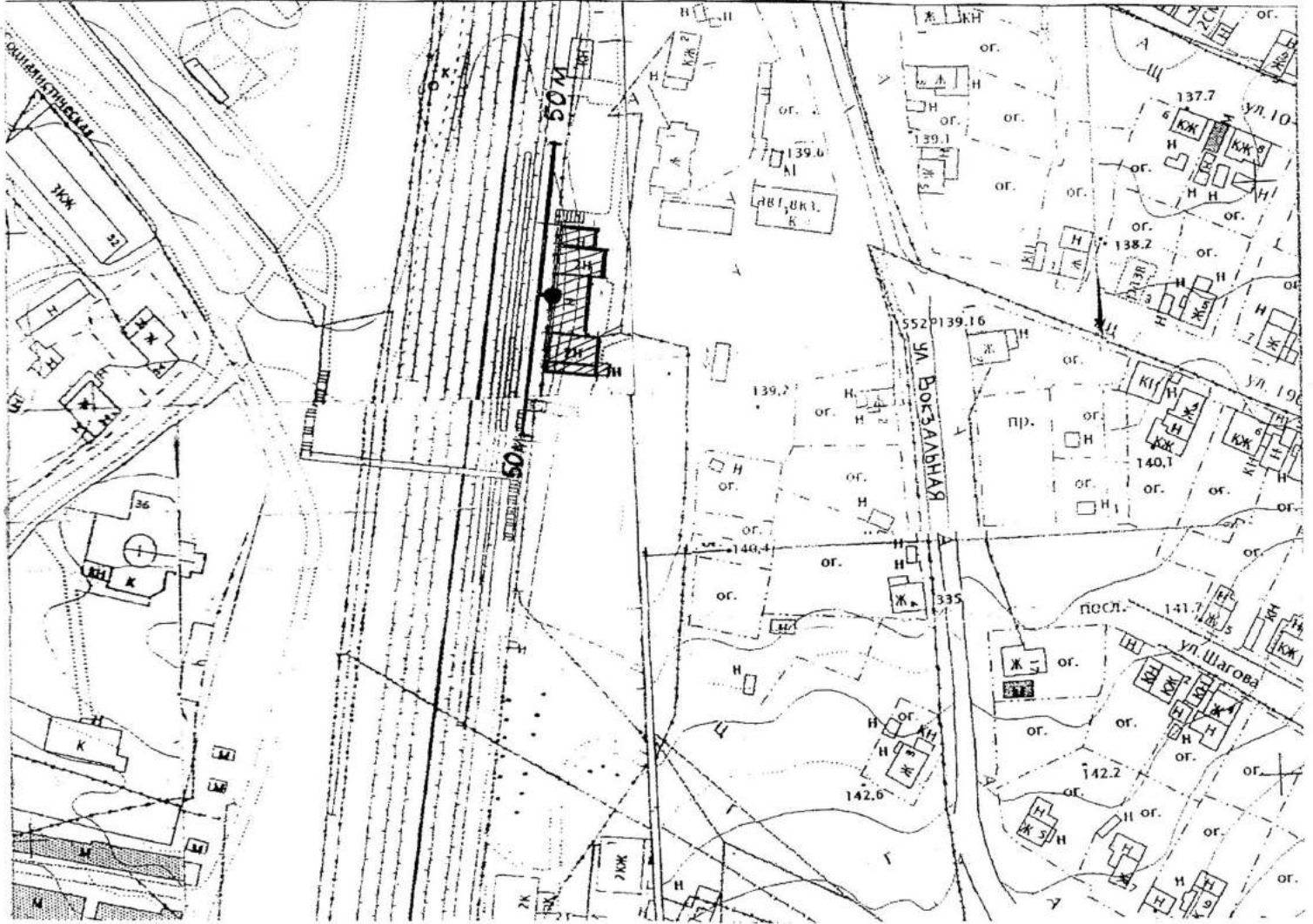

-  - детские и образовательные учреждения
-  - объект здравоохранения

Схема № 60
границ прилегающей территории
Ярославское отделение филиала ОАО «Российские железные дороги СЖД»:
- Станция Фурманов
адрес объекта: Ивановская область, г.Фурманов, ул.Вокзальная



Условные обозначения:

М 1 : 2000

 - организации или объект от которого
определяется расстояние

 - вход в здание


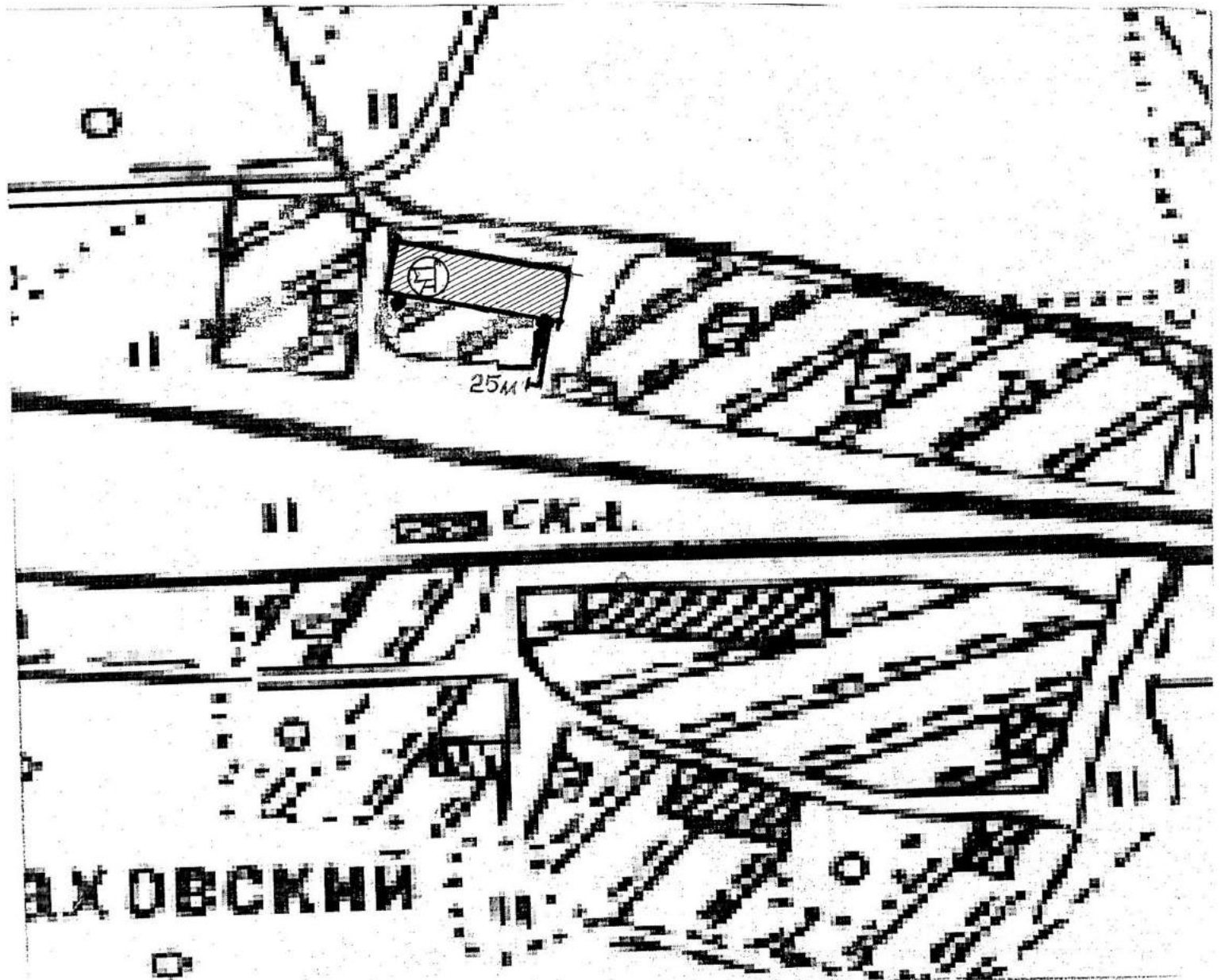

50м  - расстояние 50 метров


Схема № 61
границ прилегающей территории
Ярославское отделение филиала ОАО «Российские железные дороги СЖД»:
- Станция Малаховская
адрес объекта: Ивановская область. Фурмановский район. д. станции Малаховская




Условные обозначения:

М 1:2000

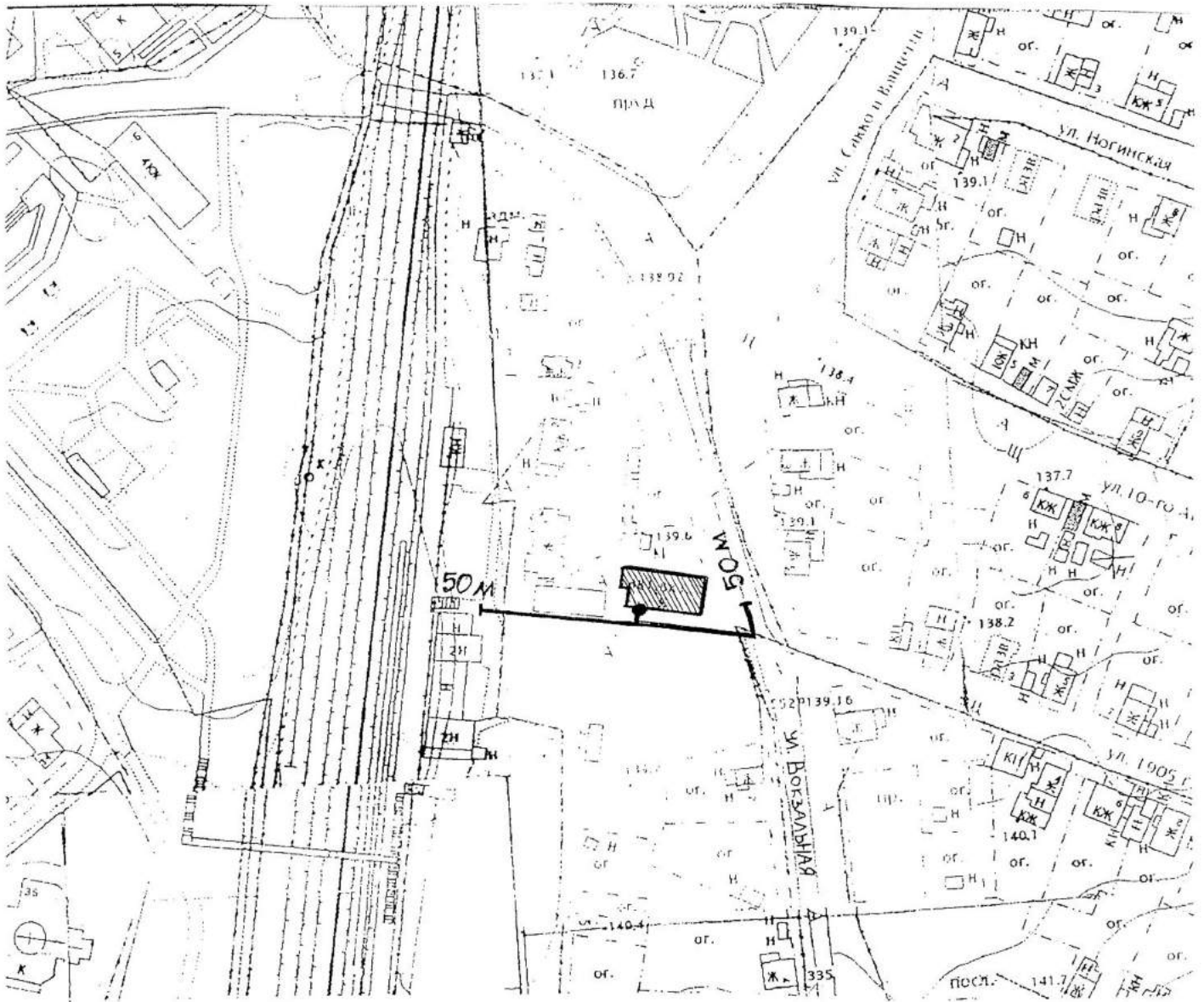
 - организации или объекты от которого определяется расстояние

 - вход в здание

25м  - расстояние 25 метров


 - объект торговли


Схема № 62
границ прилегающей территории
Автостанция Фурманов
адрес объекта: Ивановская область, г.Фурманов, ул.Вокзальная



Условные обозначения:

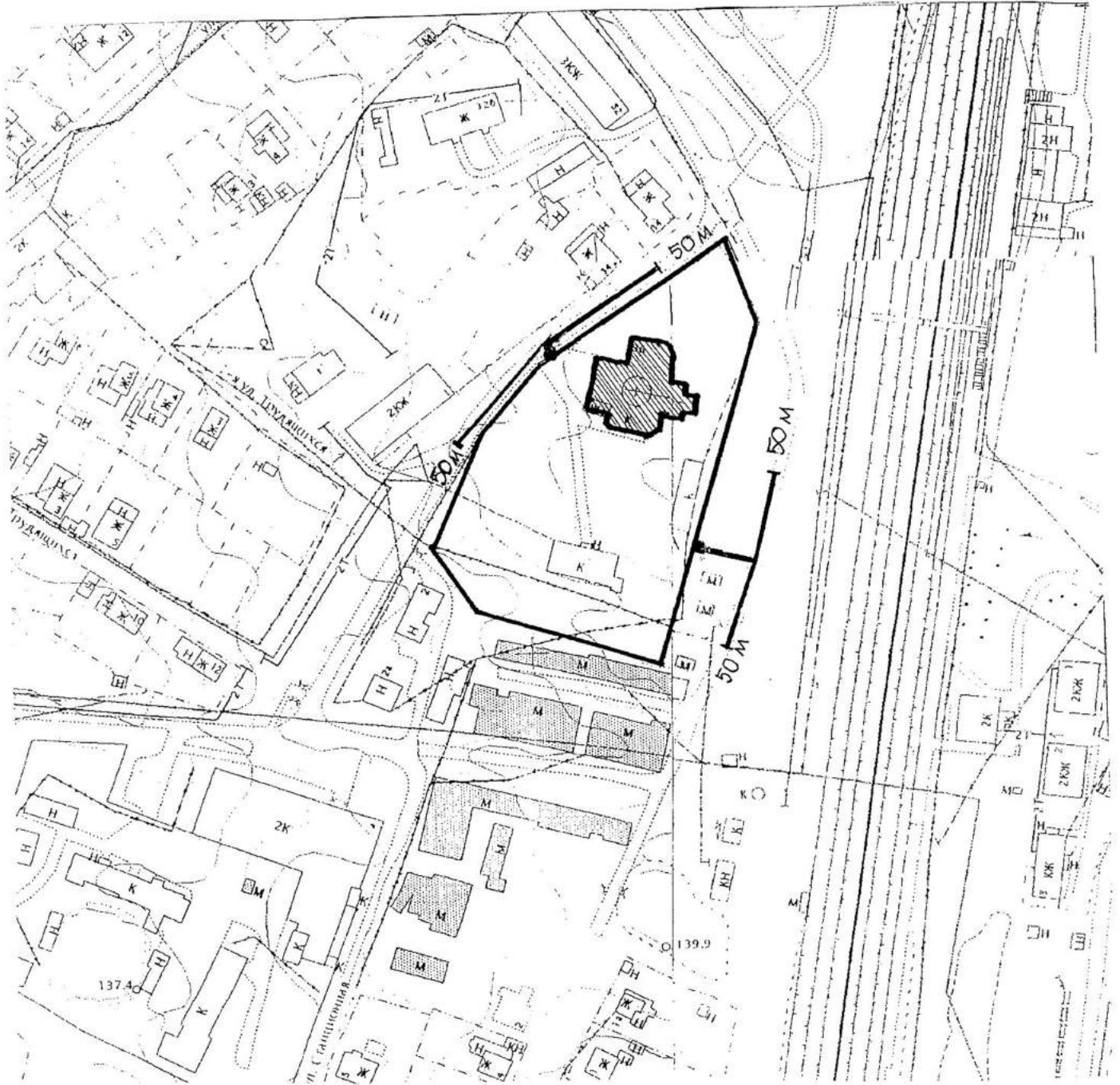
М 1:2000

 - организации или объекты от которых
определяется расстояние

 - вход в здание

 - расстояние 50 метров

Схема № 63
границ прилегающей территории
Храма Иконы Божьей Матери Всех Скорбящих радость
адрес объекта: Ивановская область, г. Фурманов, ул. 1-я Трудающихся,



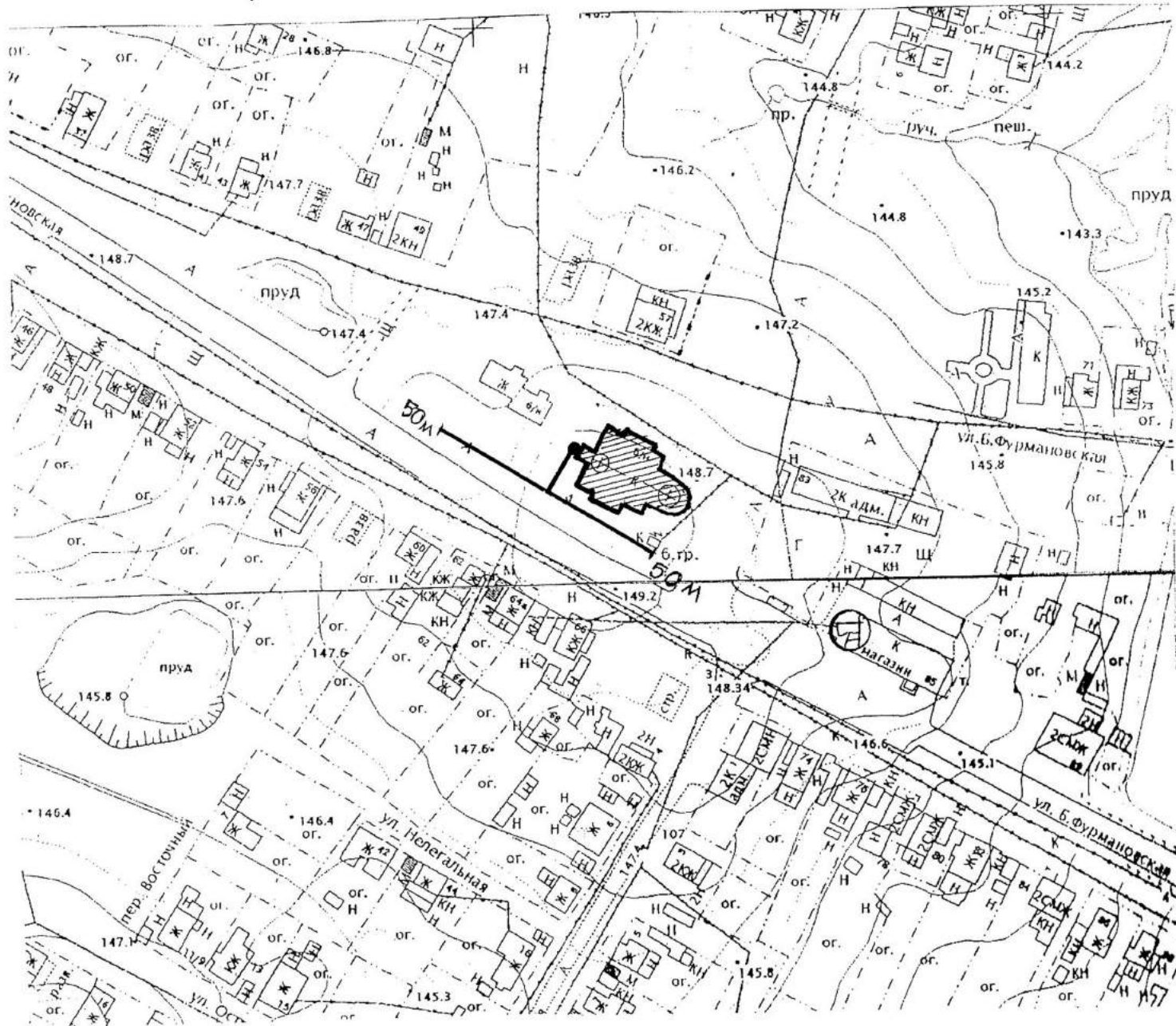
Условные обозначения:

- - граница обособленной территории
- - организации или объекты от которых определяется расстояние

50 м — - расстояние 50 метров

М 1 : 2000

Схема № 64
границ прилегающей территории
Храма Вознесения Господня
адрес объекта: Ивановская область, г. Фурманов, ул. Б.Фурмановская, 79




Условные обозначения:

М 1 : 2000

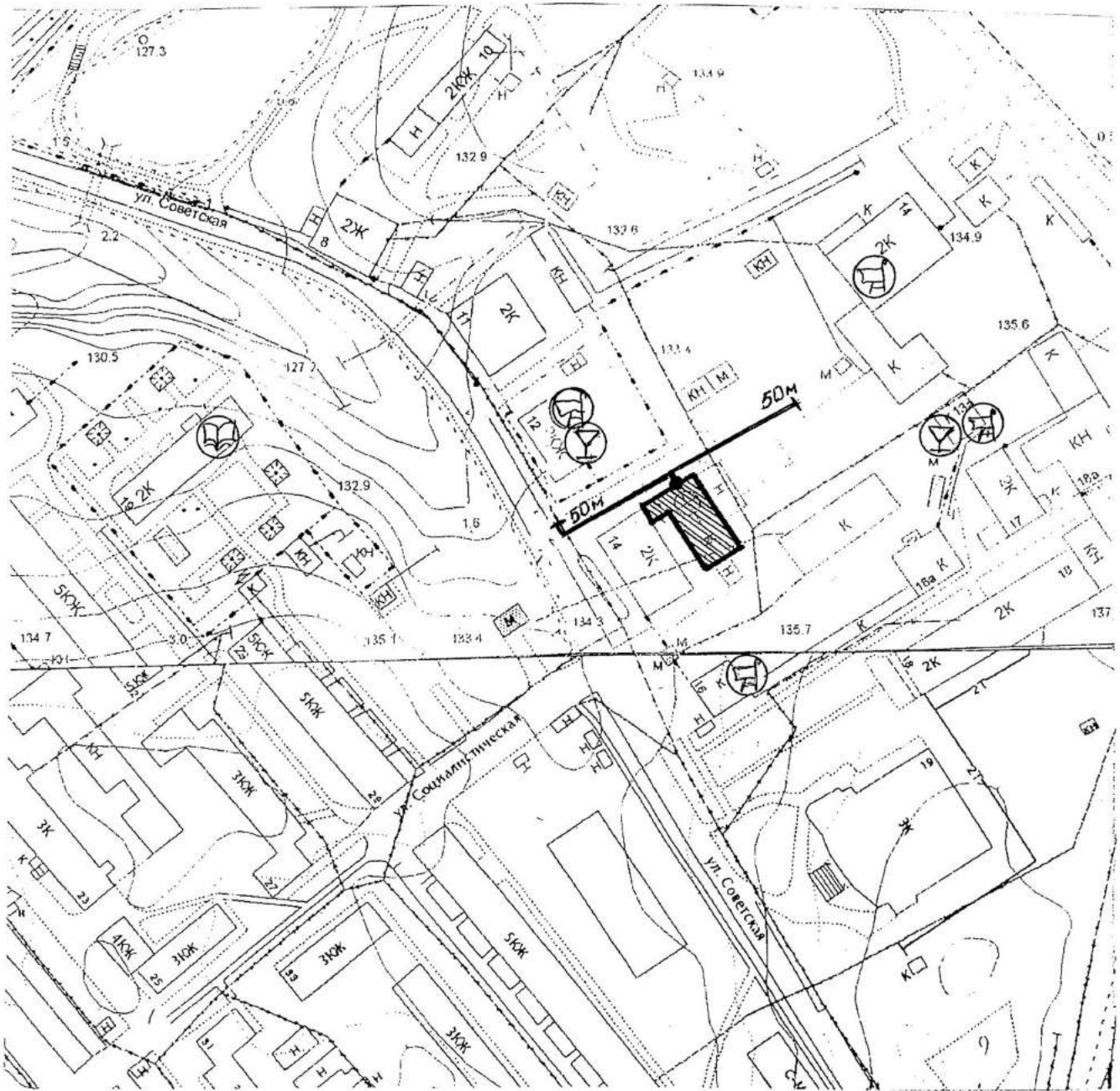
 - организации или объекты от которых определяется расстояние

50 м  - расстояние 50 метров


 - вход в здание


 - объект торговли

Схема № 65
границ прилегающей территории
Храма Покрова Пресвятой Богородицы
адрес объекта: Ивановская область, г. Фурманов, ул. Советская, 14





Условные обозначения:


 - организации или объекты от которых определяется расстояние

 - вход в здание

 - объект торговли

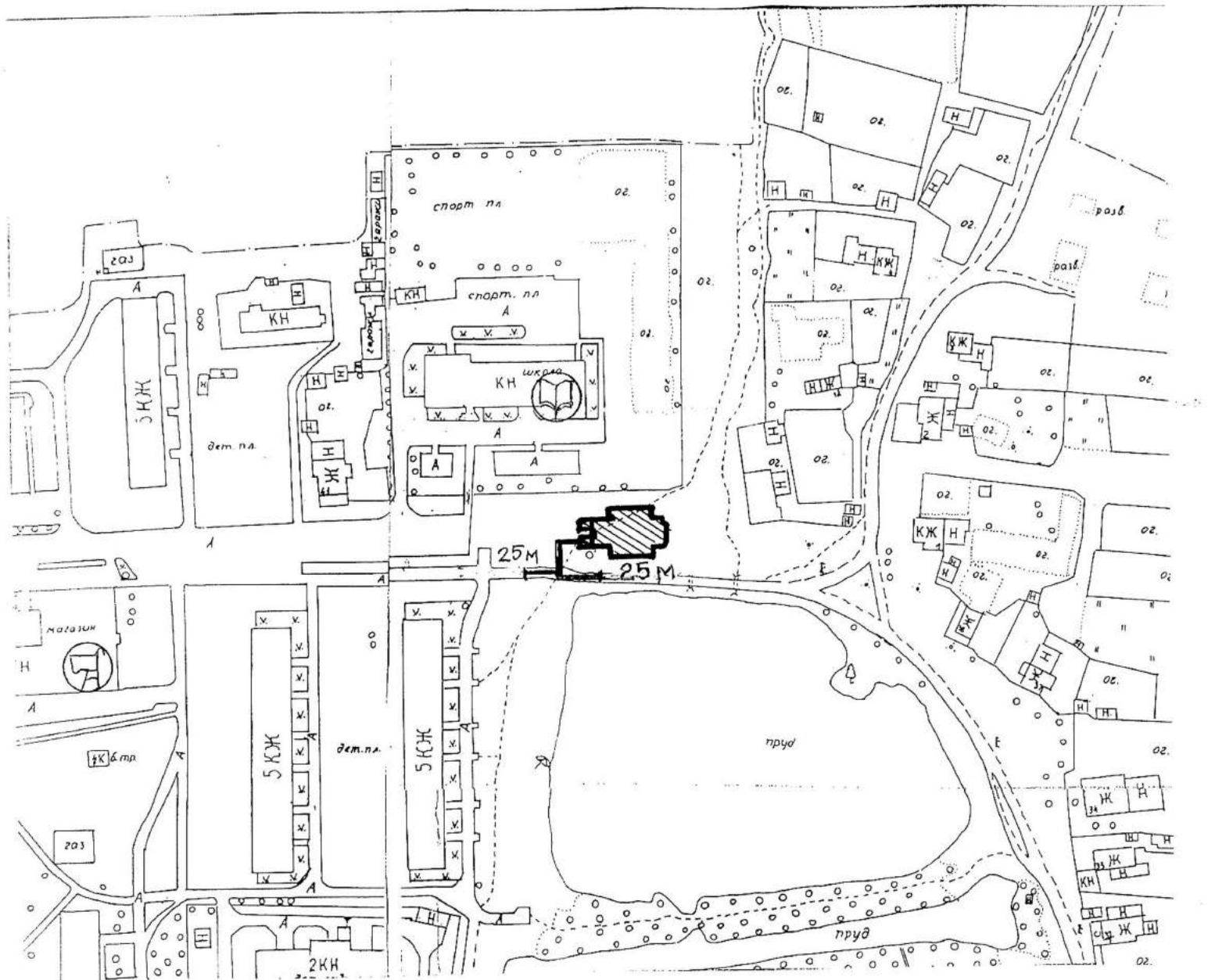
 - объект общественного питания

 - детские и образовательные учреждения

 - расстояние 50 метров

М 1 : 2000

Схема № 66
границы прилегающей территории
Храма Прихода Иконы Божьей Матери (Взыскание Погибших)
адрес объекта: Фурмановский район, с. Хромцово, 136

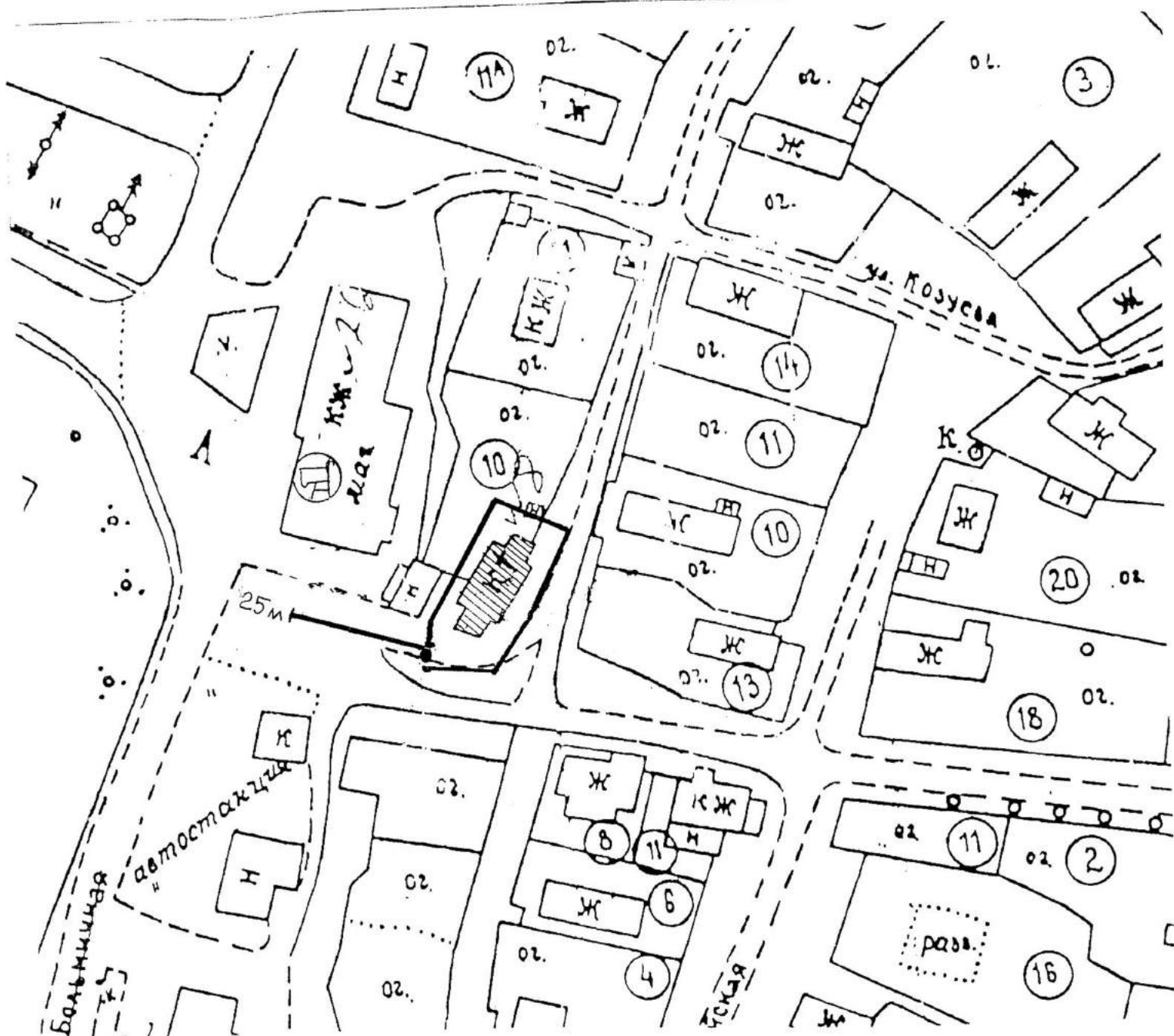


М 1 : 2000

Условные обозначения:




- - вход в здание
- ▭ - организации или объекты от которых определяется расстояние
- 25 м — - расстояние 25 метров
- 📖 - детские и образовательные учреждения
- 🏪 - объект торговли

Схема № 67
границ прилегающей территории
Храма Успения Пресвятой Богородицы
адрес объекта: Фурмановский район. с. Дуляпино. ул. Шевченко, 24



М 1:1000

Условные обозначения:

-  - граница обособленной территории
-  - вход на обособленную территорию
-  - организации или объекты от которых определяется расстояние

25 м  - расстояние 25 метров


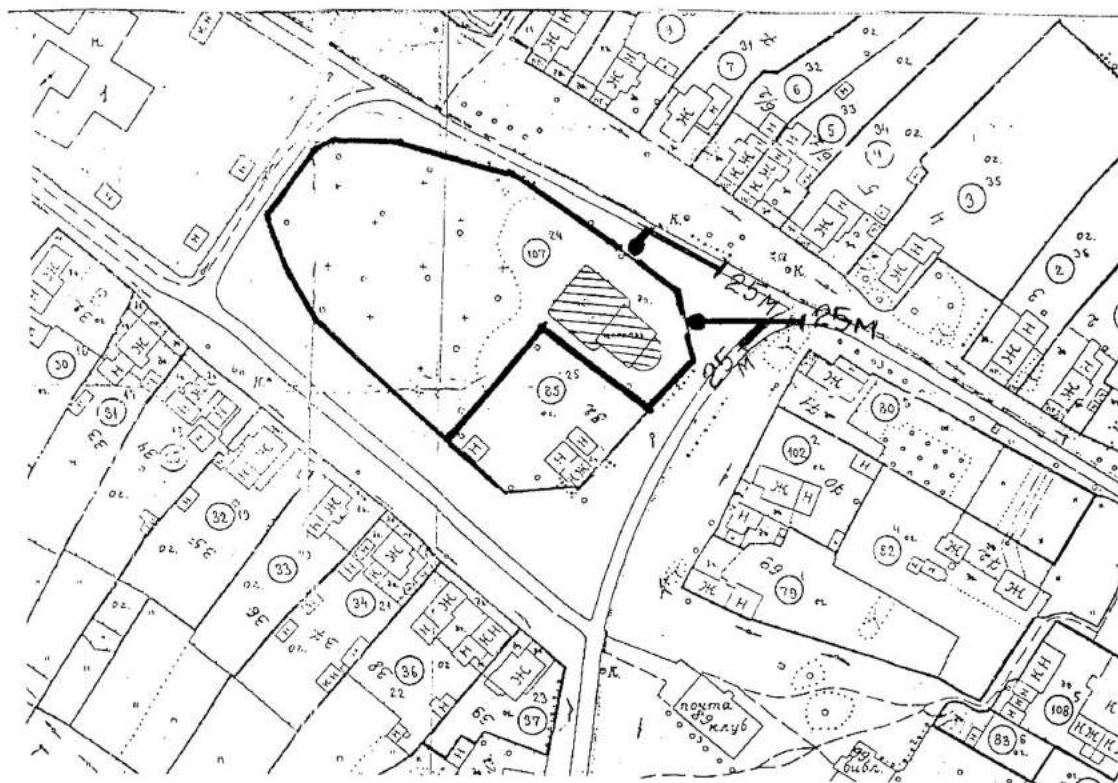


 - объект торговли


Схема № 68
границ прилегающей территории
Храма Всех Святых
адрес объекта: Фурмановский район, с. Широково, д. 83




Условные обозначения:

 - граница обособленной территории

 - организации или объекты от которых определяется расстояние

 - вход на обособленную территорию




25 м  - расстояние 25 метров

М 1 : 2000

Схема № 69
границы прилегающей территории
Храма Архангела Михаила
адрес объекта: Фурмановский район, с. Михайловское, д.44



Условные обозначения

-  - граница обособленной территории
-  - вход на обособленную территорию
-  - организации или объекты от которых определяется расстояние

М 1 : 1000


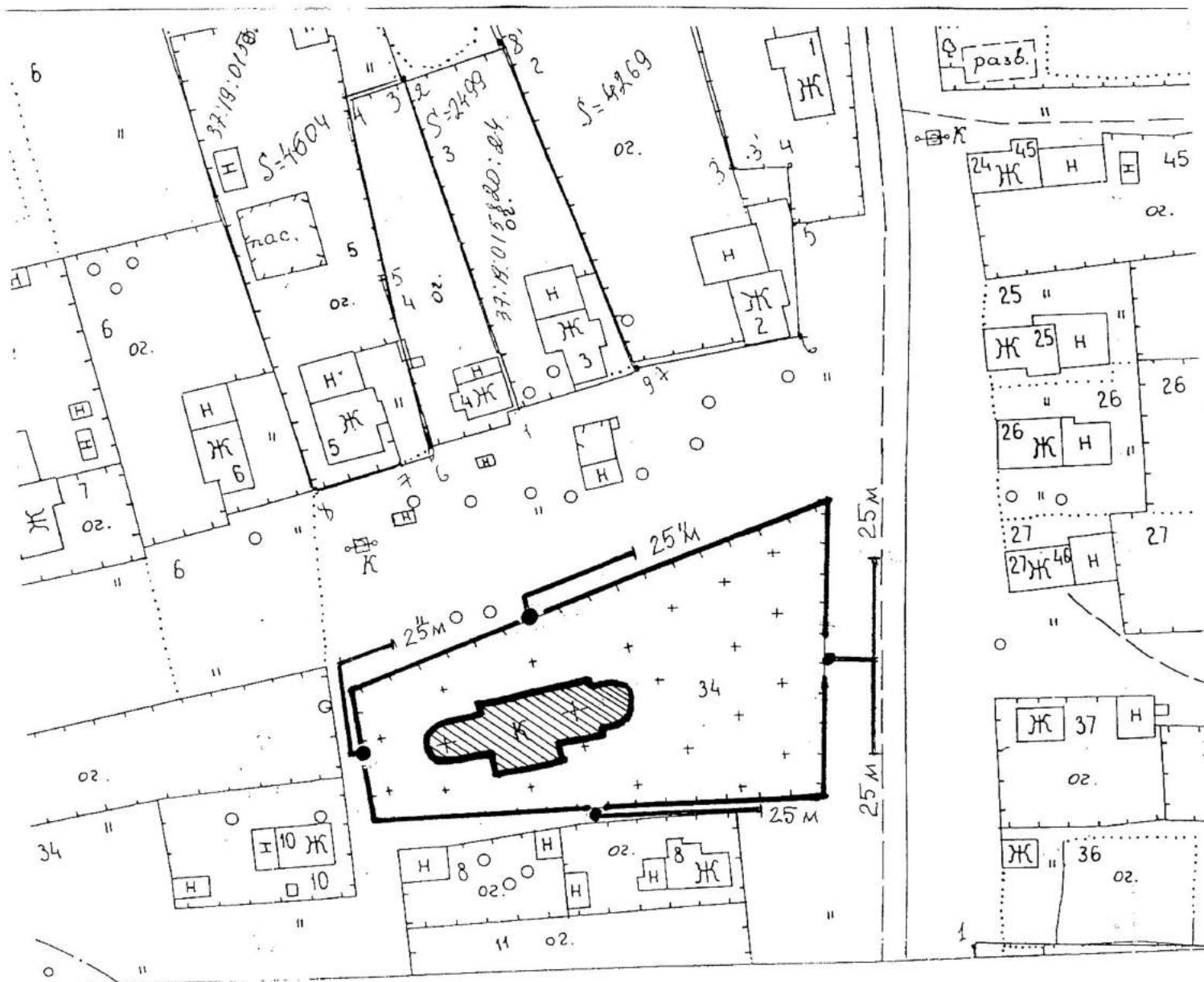
25 м  - расстояние 25 метров

Схема № 70
границ прилегающей территории
Храма Воскресения Христова
адрес объекта: Фурмановский район, с. Ермолино, д. 10



Условные обозначения:

— - граница обособленной территории

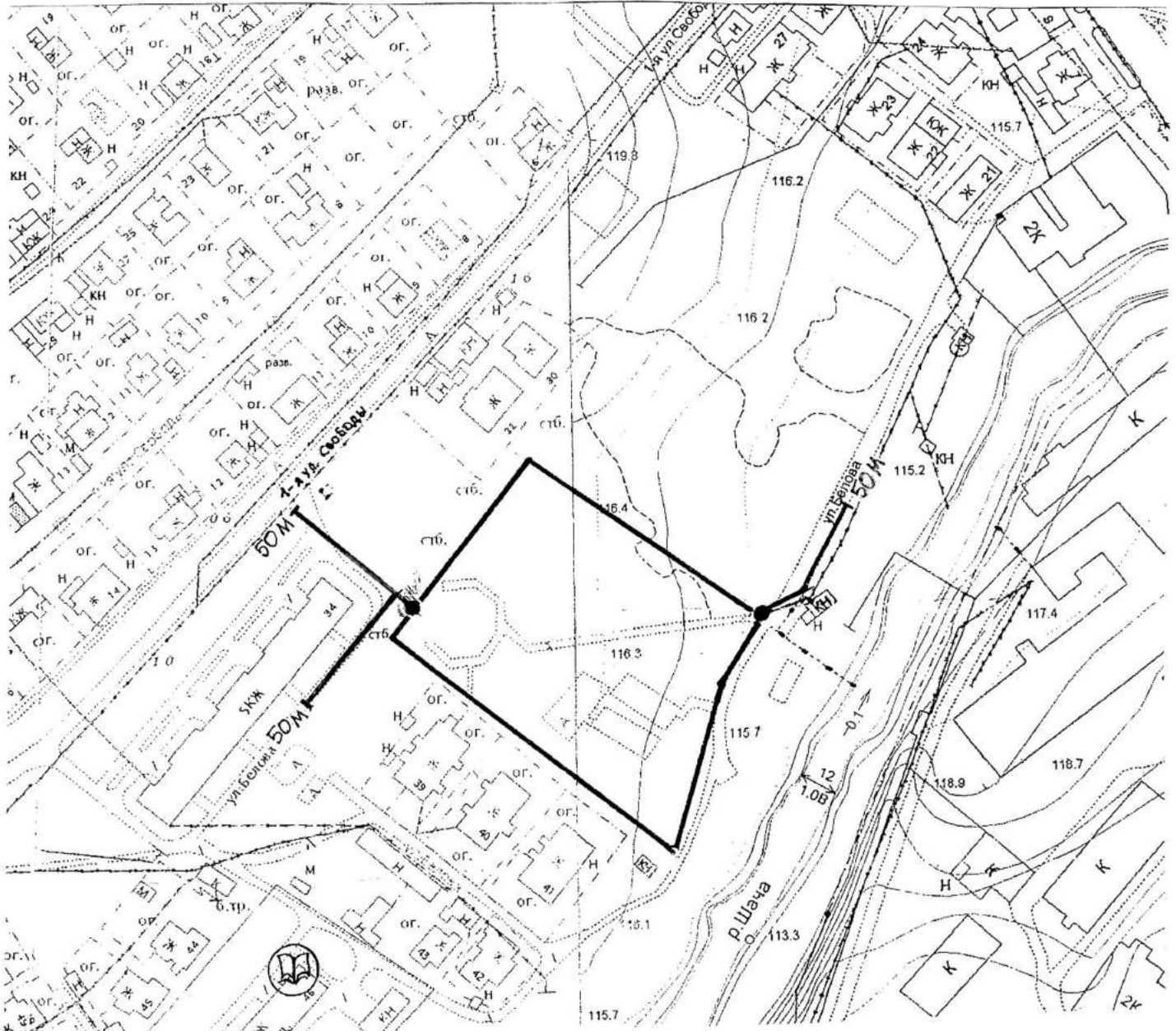
● - вход на обособленную территорию

▨ - организации или объекты от которых определяется расстояние

25м — - расстояние 25 метров

М 1 : 1000

Схема № 71
границ прилегающей территории
Парка Фурмановского городского поселения
(10903 кв.м.)
адрес объекта: г. Фурманов, ул. Белова



Условные обозначения:

М 1 : 2000



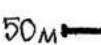

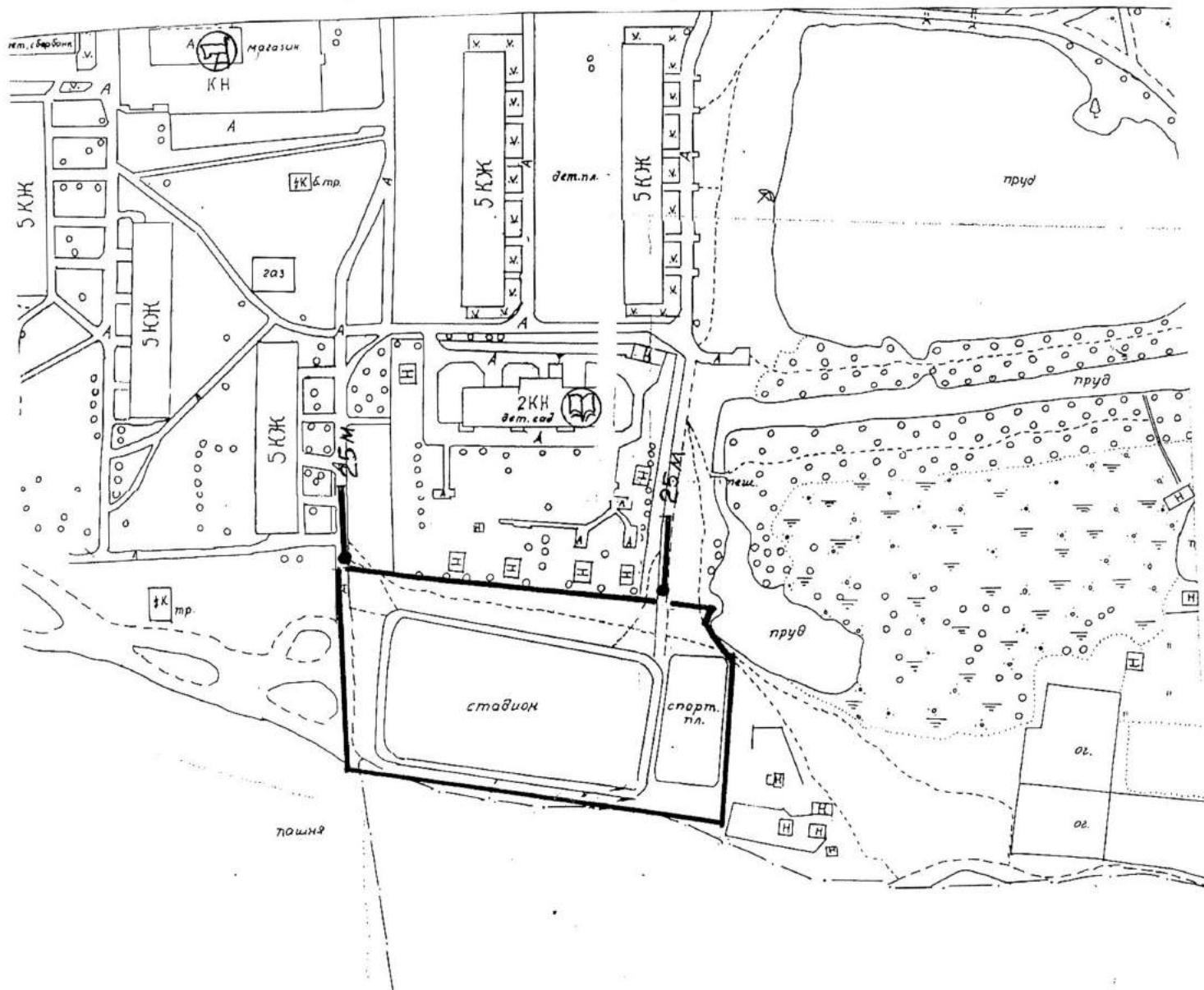





-  - граница земельного участка
-  - вход на обособленную территорию
-  - расстояние 50 метров
-  - детские и образовательные учреждения

Схема № 72
границ прилегающей территории
Стадиона Хромцовского сельского поселения
(6120 кв.м.)
адрес объекта: Фурмановский район, с. Хромцово



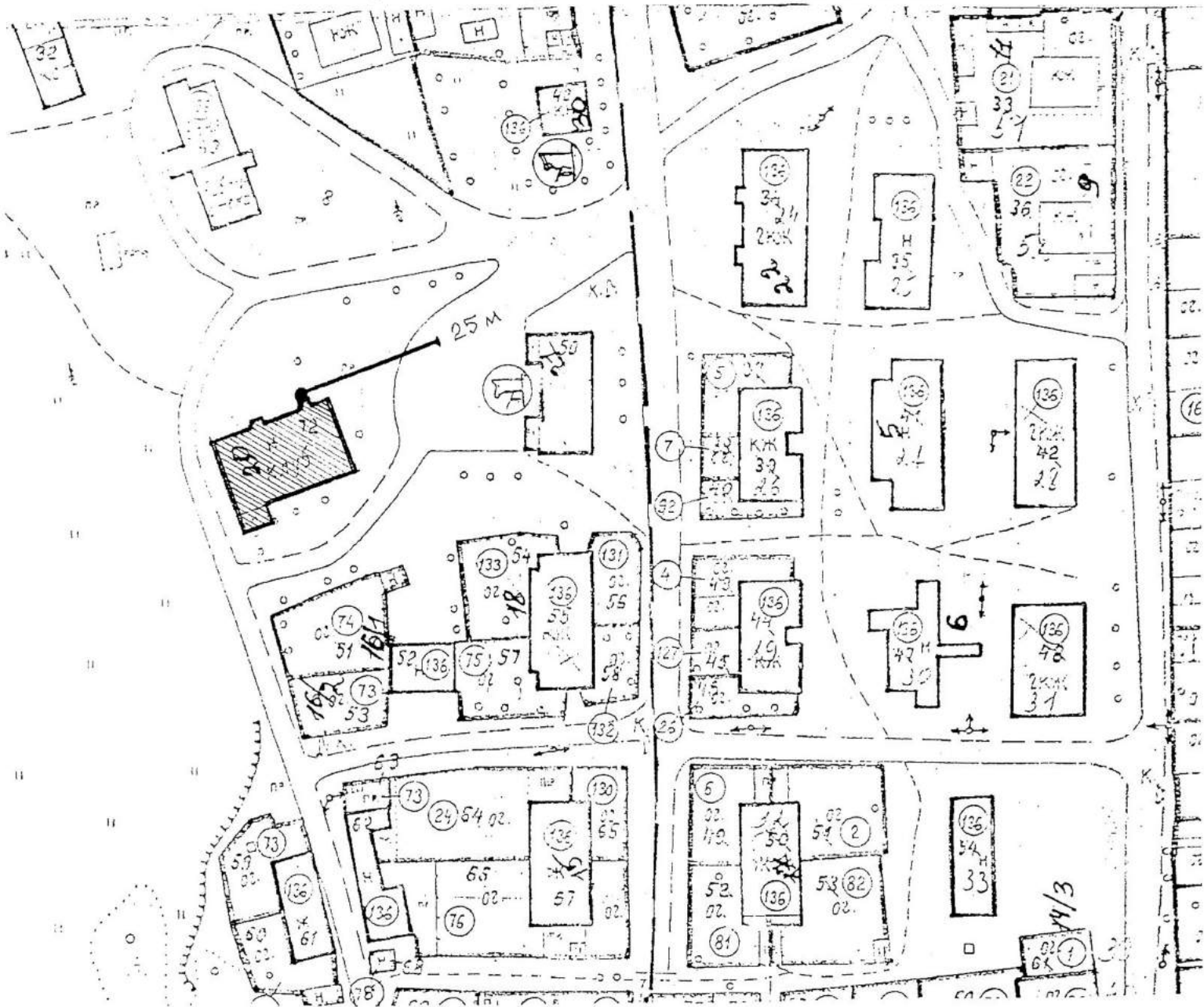
Условные обозначения:

-  - граница земельного участка
-  - вход на обособленную территорию
-  - расстояние 25 метров

-  - объект торговли
-  - детские и образовательные учреждения


М 1 : 2000


Схема № 73
границы прилегающей территории
у здания МУ «Клубный дом культуры» Широковского сельского поселения
(600 кв.м.)
адрес объекта: Фурмановский район, д. Земляничный.20

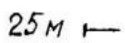


Условные обозначения:

М 1 : 1000

 - организации или объекты от которых определяется расстояние

 - вход в здание

 - расстояние 25 метров


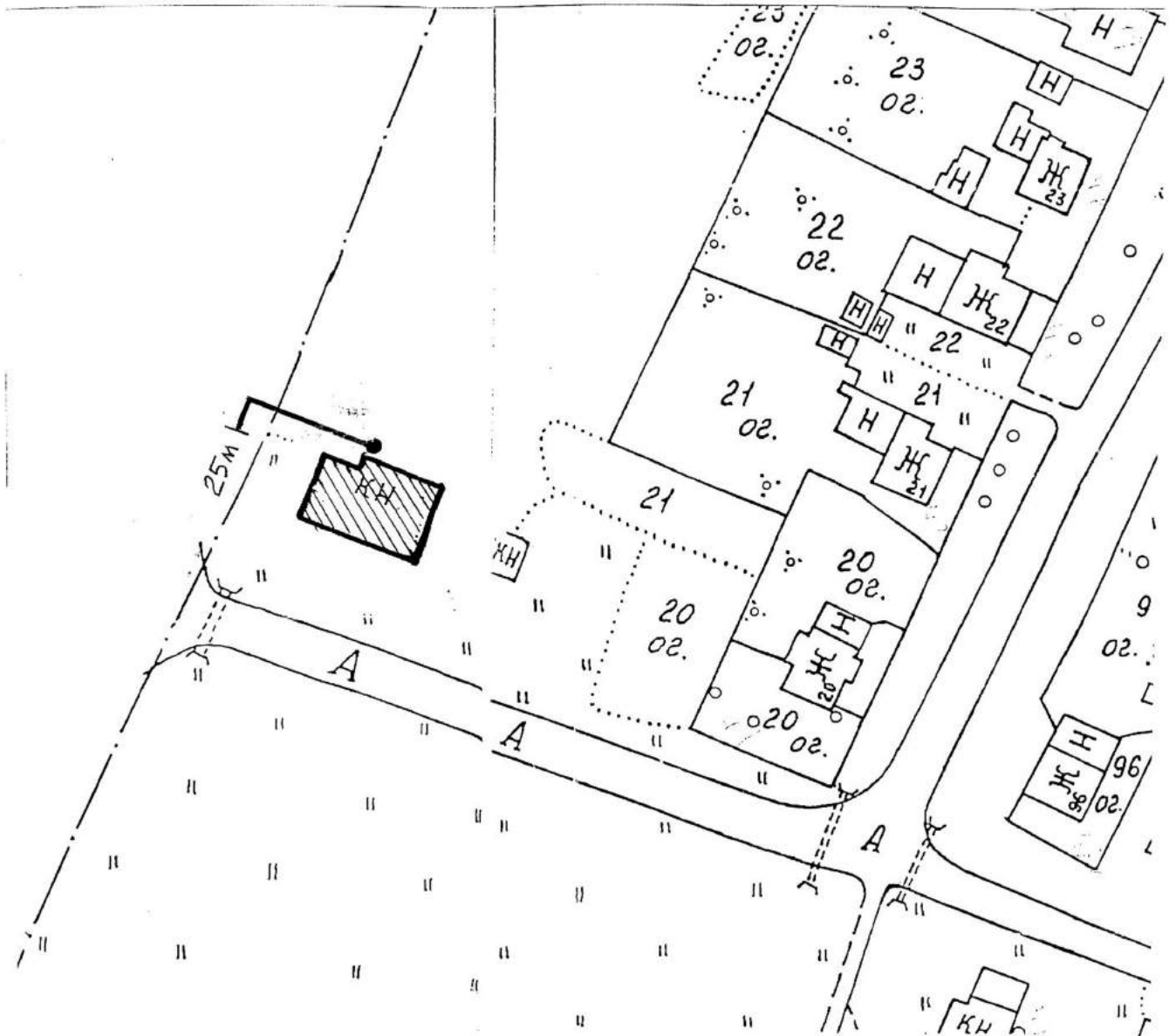
 - объект торговли

Схема № 74
границ прилегающей территории
у здания МУ «Клубный дом культуры» Панинского сельского поселения
(100 кв.м.)
адрес объекта: Фурмановский район, д. Панино, 110



Условные обозначения:

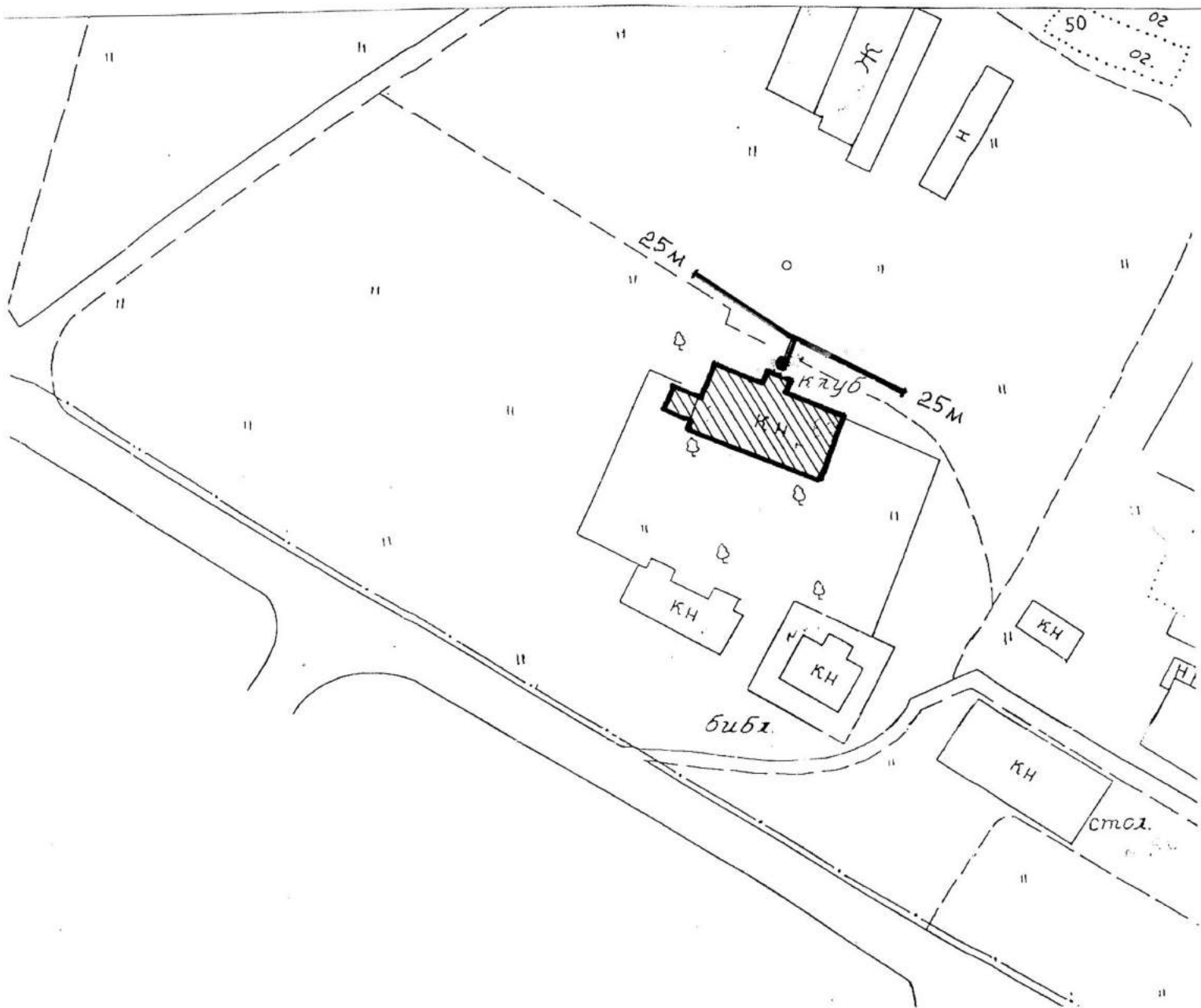
М 1 : 1000

● - вход в здание

25м — - расстояние 25 метров

▨ - организации или объекты от которых
определяется расстояние

Схема № 75
границ прилегающей территории
у здания МУ «Клубный дом культуры» Иванковского сельского поселения
(600 кв.м.)
адрес объекта: Фурмановский район, д. Иванково, 53

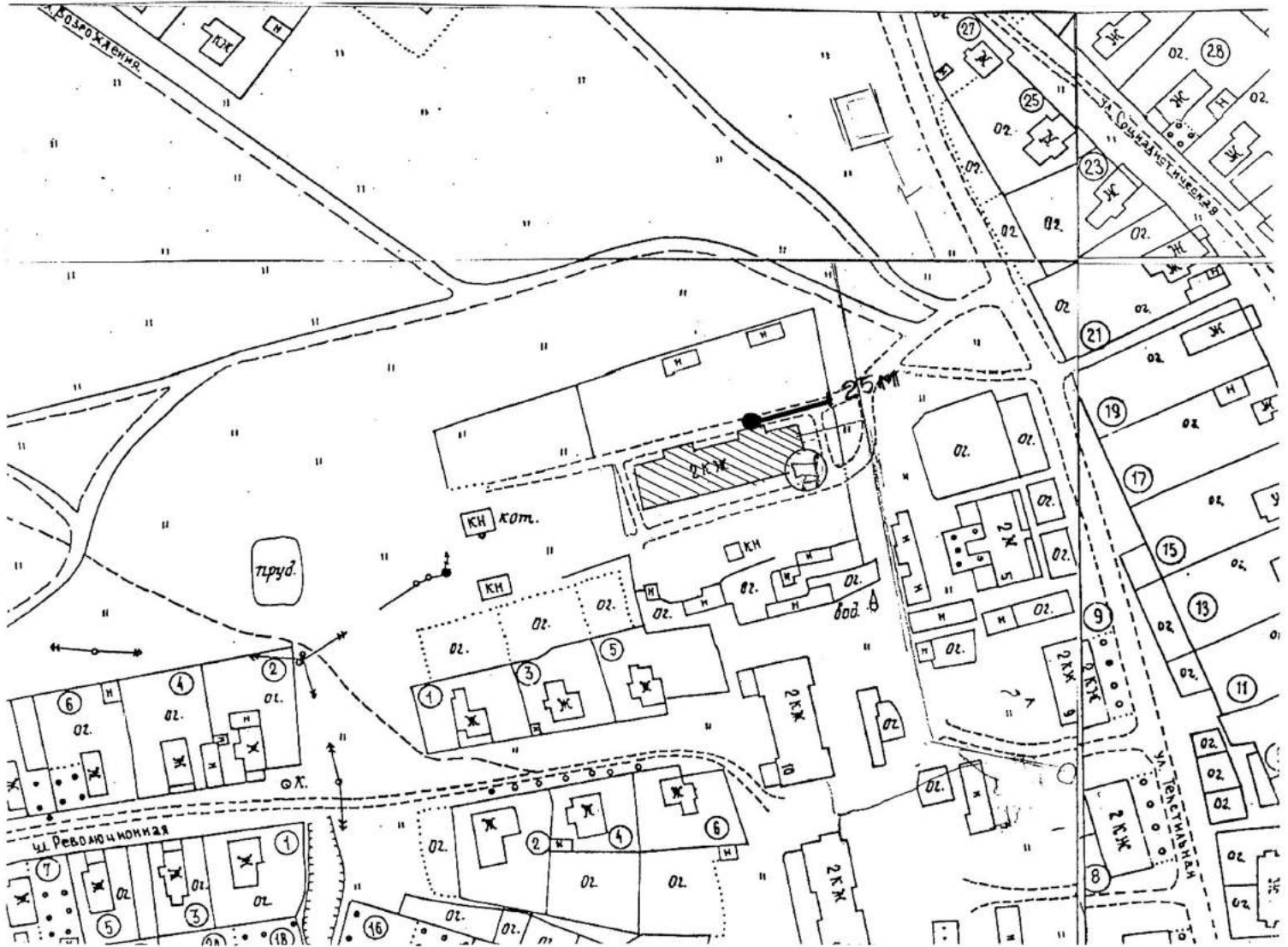


Условные обозначения:

М 1 : 1000

- - вход в здание
- ▨ - организации или объекты от которых определяется расстояние
- 25 м ← - расстояние 25 метров

Схема № 76
границ прилегающей территории
у здания МУ «Клубный дом культуры» Дуляпинского сельского поселения
(500 кв.м.)
адрес объекта: Фурмановский район, с. Дуляпино, ул. Текстильная, 10 б



Условные обозначения:

М 1 : 2000

● - вход в здание

▨ - организации или объекты от которых определяется расстояние

Ⓜ - объект торговли

25 м — - расстояние 25 метров