

ДОПОЛНИТЕЛЬНОЕ СОГЛАШЕНИЕ
к Соглашению о создании на территориях муниципальных образований
«городской округ Иваново» и «Родниковский муниципальный район»
Ивановской области особой экономической зоны промышленно-
производственного типа «Иваново» от 25 октября 2021 г. № С-268-СГ/Д14

г. Москва

«12» февраля 2024 г.

№ С-24-ДВ/Д14

Правительство Российской Федерации в лице заместителя Министра экономического развития Российской Федерации Вахрукова Дмитрия Сергеевича, действующего на основании постановления Правительства Российской Федерации от 27 сентября 2021 г. № 1615 «О создании на территориях муниципальных образований «городской округ Иваново» и «Родниковский муниципальный район» Ивановской области особой экономической зоны промышленно-производственного типа» и доверенности от 31 мая 2023 г. № ДВ-100-РМ, Правительство Ивановской области в лице Губернатора Ивановской области Воскресенского Станислава Сергеевича, действующего на основании Устава Ивановской области, принятого Ивановской областной Думой (Закон Ивановской области от 18 февраля 2009 г. № 20-ОЗ), Администрация города Иванова в лице Главы города Иванова Шарыпова Владимира Николаевича, действующего на основании Устава города Иванова, принятого решением Ивановской городской Думы от 14 октября 2005 г. № 613. и администрация муниципального образования «Родниковский муниципальный район» в лице Главы муниципального образования «Родниковский муниципальный район» Пахолкова Александра Владимировича, действующего на основании Устава муниципального образования «Родниковский муниципальный район», принятого решением Совета муниципального образования «Родниковский муниципальный район» от 19 мая 2010 г. № 20, совместно далее именуемые «Стороны», заключили настоящее Дополнительное соглашение к Соглашению о создании на территориях муниципальных образований «городской округ Иваново» и «Родниковский муниципальный район» Ивановской области особой экономической зоны промышленно-производственного типа «Иваново» от 25 октября 2021 г. № С-268-СГ/Д14 (далее – Соглашение) о нижеследующем.

1. Настоящее Дополнительное соглашение определяет, что в границы особой экономической зоны промышленно-производственного типа «Иваново», созданной на территориях муниципальных образований «городской округ Иваново»

и «Родниковский муниципальный район» Ивановской области (далее – ОЭЗ), включаются земельные участки с кадастровыми номерами 37:15:010103:1, 37:15:010102:2, 37:15:010103:3, 37:15:010102:10, 37:15:010103:126.

Сведения о земельных участках (копии выписок из Единого государственного реестра недвижимости об основных характеристиках и зарегистрированных правах на объект недвижимости), которые включаются в границы ОЭЗ, содержатся в приложении № 1 к настоящему Дополнительному соглашению.

2. Настоящее Дополнительное соглашение определяет, что из границ ОЭЗ исключаются земельные участки с кадастровыми номерами 37:15:011701:980 и 37:15:011701:981, образованные из земельного участка с кадастровым номером 37:15:011701:198, а также земельные участки с кадастровыми номерами 37:15:011701:195, 37:15:011701:923.

Министерство экономического развития Российской Федерации и администрация муниципального образования «Родниковский муниципальный район» подписывают Передаточный акт земельных участков, исключаемых из границ особой экономической зоны промышленно-производственного типа «Иваново», созданной на территориях муниципальных образований «городской округ Иваново» и «Родниковский муниципальный район» Ивановской области, являющийся Приложением № 2 к настоящему Дополнительному соглашению.

3. Настоящее Дополнительное соглашение определяет границы ОЭЗ согласно приложению № 3.

4. Администрация муниципального образования «Родниковский муниципальный район» в соответствии с пунктом 3 части 8 статьи 6 Федерального закона от 22 июля 2005 г. № 116-ФЗ «Об особых экономических зонах в Российской Федерации» передает Министерству экономического развития Российской Федерации на срок существования ОЭЗ право на предоставление в аренду земельных участков с кадастровыми номерами 37:15:010103:1, 37:15:010102:2, 37:15:010103:3, 37:15:010102:10, 37:15:010102:126, государственная собственность на которые не разграничена, и установление сервитутов.

5. Настоящее Дополнительное соглашение вступает в силу с даты его подписания Сторонами, действует в течение срока действия Соглашения и является его неотъемлемой частью.

6. Настоящее Дополнительное соглашение составлено в 4 (четыре) экземплярах, имеющих одинаковую юридическую силу, по одному экземпляру для каждой из Сторон.

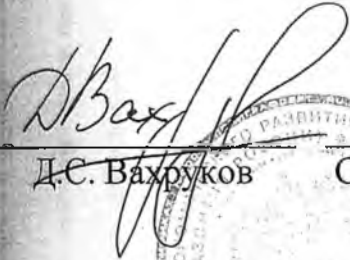
Подписи Сторон

От имени
Правительства
Российской
Федерации


От имени
Правительства
Ивановской области


От имени
Администрации
города Иванова

От имени
администрации
муниципального
образования
«Родниковский
муниципальный
район»


Д.С. Вахруков


С.С. Воскресенский


В.Н. Шарыпов


А.В. Пахолков



Филиал публично-правовой компании "Роскадастр" по Ивановской области
полное наименование органа регистрации прав


Выписка из Единого государственного реестра недвижимости об основных характеристиках и зарегистрированных правах на объект недвижимости

Сведения об основных характеристиках объекта недвижимости

На основании запроса от 04.10.2023, поступившего на рассмотрение на рассмотрение 04.10.2023, сообщаем, что согласно записям Единого государственного реестра недвижимости:

Раздел 1 Лист 1

Земельный участок	
вид объекта недвижимости	
Лист № 1 раздела 1	Всего листов раздела 1: 1
Всего листов раздела 1: 1	Всего разделов: 3
Всего листов выписки: 4	
04.10.2023г. № КУВИ-001/2023-224993686	
Кадастровый номер:	37:15:010103:1
Номер кадастрового квартала:	37:15:010103
Дата присвоения кадастрового номера:	06.05.1996
Ранее присвоенный государственный учетный номер:	данные отсутствуют
Местоположение:	Местоположение установлено относительно ориентира, расположенного в границах участка. Почтовый адрес ориентира: обл. Ивановская, р-н Родниковский, г. Родники, пер. Кулешевский.
Площадь, м2:	76088
Кадастровая стоимость, руб:	4822457.44
Кадастровые номера расположенных в пределах земельного участка объектов недвижимости:	данные отсутствуют
Категория земель:	Земли населенных пунктов
Виды разрешенного использования:	Для размещения золотвала
Статус записи об объекте недвижимости:	Сведения об объекте недвижимости имеют статус "актуальные, ранее учтенные"
Особые отметки:	данные отсутствуют
Получатель выписки:	Пахолов Александр Владимирович, действующий(ая) на основании документа "Решение Совета МО "Родниковский муниципальный район"" Администрация МО "Родниковский муниципальный район"



ДОКУМЕНТ ПОДПИСАН
ЭЛЕКТРОННОЙ ПОДПИСЬЮ

Сертификат: 008805087401СВ382028376АСС08425108
Владелец: ФЕДЕРАЛЬНАЯ СЛУЖБА ГОСУДАРСТВЕННОЙ
РЕГИСТРАЦИИ, КАДАСТРА И КАРТОГРАФИИ
Действителен с 27.06.2023 по 19.09.2024

ПОЛНОЕ НАИМЕНОВАНИЕ ДОЛЖНОСТИ

ПОЛНОЕ НАИМЕНОВАНИЕ ДОЛЖНОСТИ

ПОЛНОЕ НАИМЕНОВАНИЕ ДОЛЖНОСТИ

ИНИЦИАЛЫ, ФАМИЛИЯ

Выписка из Единого государственного реестра недвижимости об основных характеристиках и зарегистрированных правах на объект недвижимости
Сведения о зарегистрированных правах


Земельный участок		
вид объекта недвижимости		
Лист № 1 раздела 2	Всего листов раздела 2: 2	Всего разделов: 3
04.10.2023г. № КУВМ-001/2023-224993686		Всего листов выписки: 4
Кадастровый номер: 37:15:010103:1		

1	Правообладатель (правообладатели): Сведения о возможности предоставления третьим лицам персональных данных физического лица:	1.1 1.1.1	данные о правообладателе отсутствуют данные отсутствуют
2	Вид, номер, дата и время государственной регистрации права:	2.1	не зарегистрировано
4	Сведения об осуществлении государственной регистрации сделки, права, ограничения права без необходимого в силу закона согласия третьего лица, органа:	4.1	данные отсутствуют
5	Ограничение прав и обременение объекта недвижимости:		
5.1	вид: дата государственной регистрации: номер государственной регистрации: срок, на который установлены ограничение прав и обременение объекта недвижимости: лицо, в пользу которого установлены ограничение прав и обременение объекта недвижимости: сведения о возможности предоставления третьим лицам персональных данных физического лица основание государственной регистрации: сведения об осуществлении государственной регистрации сделки, права, ограничения права без необходимого в силу закона согласия третьего лица, органа: сведения об управляющем залогом и о договоре управления залогом, если такой договор заключен для управления ипотекой:		Аренда 03.02.2023 12:57:22 37:15:010103:1-37/039/2023-1 Срок действия с 01.01.2023 на 49 лет ОБЩЕСТВО С ОГРАНИЧЕННОЙ ОТВЕТСТВЕННОСТЬЮ "УПРАВЛЯЮЩАЯ КОМПАНИЯ ИНДУСТРИАЛЬНОГО ПАРКА "РОДНИКИ", ИНН: 3703021585, ОГРН: 1183702010250 данные отсутствуют Договор аренды земельных участков, № 2234, выдан 01.01.2023 данные отсутствуют данные отсутствуют

ПОЛНОЕ НАИМЕНОВАНИЕ ДОЛЖНОСТИ		ДОКУМЕНТ ПОДПИСАН	
		ЭЛЕКТРОННОЙ ПОДПИСЬЮ	
		Сертификат: 008B056B7401CB38D2B3576ACDCC8425108	
		Выдана: ФЕДЕРАЛЬНАЯ СЛУЖБА ГОСУДАРСТВЕННОЙ	
		РЕГИСТРАЦИИ, КАДАСТРА И КАРТОГРАФИИ	
		Действителен с 27.05.2023 по 19.09.2024	
		ИНЦИАЛЫ, ФАМИЛИЯ	

Земельный участок	
вид объекта недвижимости	
Лист № 2 раздела 2	Всего листов раздела 2: 2
Всего листов выписки: 4	Всего разделов: 3
04.10.2023г. № КУВИ-001/2023-224993686	
Кадастровый номер: 37:15:010103:1	


	сведения о депозитарии, который осуществляет хранение обезличенной документарной закладной или электронной закладной: ведения о внесении изменений или дополнений в регистрационную запись об ипотеке:	
6	Заявленные в судебном порядке права требования:	данные отсутствуют
7	Сведения о возражении в отношении зарегистрированного права:	данные отсутствуют
8	Сведения о возможности предоставления третьим лицам персональных данных физического лица	данные отсутствуют
9	Сведения о наличии решения об изъятии объекта недвижимости для государственных и муниципальных нужд:	данные отсутствуют
10	Сведения о невозможности государственной регистрации без личного участия правообладателя или его законного представителя:	данные отсутствуют
11	Правопритязания и сведения о наличии поступивших, но не рассмотренных зазваний о проведении государственной регистрации права (перехода, прекращения права), ограничения права или обременения объекта недвижимости, сделки в отношении объекта недвижимости:	отсутствуют
12	Сведения о невозможности государственной регистрации перехода, прекращения, ограничения права на земельный участок из земель сельскохозяйственного назначения:	данные отсутствуют

полное наименование должности		ИНИЦИАЛЫ, ФАМИЛИЯ	
 ДОКУМЕНТ ПОДПИСАН ЭЛЕКТРОННОЙ ПОДПИСЬЮ		Сертификат: 00B8056B7401CB38D2B3576ACDCC8425108	
		Валдсеи: ФЕДЕРАЛЬНАЯ СЛУЖБА ГОСУДАРСТВЕННОЙ РЕГИСТРАЦИИ, КАДАСТРА И КАРТОГРАФИИ Действителен с 27.06.2023 по 19.09.2024	

Выписка из Единого государственного реестра недвижимости об основных характеристиках и зарегистрированных правах на объект недвижимости
Описание местоположения земельного участка

Земельный участок		
вид объекта недвижимости		
Лист № 1 раздела 3	Всего листов раздела 3: 1	Всего разделов: 3
04.10.2023г. № КУВИ-001/2023-224993686		Всего листов выписки: 4
Кадастровый номер: 37:15:010103:1		

План (чертеж, схема) земельного участка



Масштаб 1:3000

Словные обозначения:

ДОКУМЕНТ ПОДПИСАН	
ЭЛЕКТРОННОЙ ПОДПИСЬЮ	
Сертификат: 00B0506B7401CB38D2B3576AC5C8425108	
Владелец: ФЕДЕРАЛЬНАЯ СЛУЖБА ГОСУДАРСТВЕННОЙ	
РЕГИСТРАЦИИ, КАДАСТРА И КАРТОГРАФИИ	
Действителен: с 27.06.2023 по 19.09.2024	
ПОЛНОЕ НАИМЕНОВАНИЕ ДОЛЖНОСТИ	ИНИЦИАЛЫ, ФАМИЛИЯ

Филиал публично-правовой компании "Роскадастр" по Ивановской области
полное наименование органа регистрации прав


Выписка из Единого государственного реестра недвижимости об основных характеристиках и зарегистрированных правах на объект недвижимости

Сведения об основных характеристиках объекта недвижимости

На основании запроса от 04.10.2023, поступившего на рассмотрение 04.10.2023, сообщаем, что согласно записям Единого государственного реестра недвижимости:

Раздел 1 Лист 1

Земельный участок	
вид объекта недвижимости	
Лист № 1 раздела 1	Всего листов раздела 1: 1
Всего листов раздела 1: 1	Всего разделов: 3
Всего листов выписки: 4	Всего листов выписки: 4
04.10.2023г. № КУВИ-001/2023-224993738	
Кадастровый номер: 37:15:010102:2	
Номер кадастрового квартала:	37:15:010102
Дата присвоения кадастрового номера:	21.07.1993
Ранее присвоенный государственный учетный номер:	данные отсутствуют
Местоположение:	Местоположение установлено относительно ориентира, расположенного с границах участка. Почтовый адрес ориентира: обл. Ивановская, р-н Родниковский, г. Родники, пер. Кудешевский.
Площадь, м2:	218518
Кадастровая стоимость, руб:	24862978,04
Кадастровые номера расположенных в пределах земельного участка объектов недвижимости:	37:15:000000:540, 37:15:000000:945, 37:15:010102:36, 37:15:010102:37, 37:15:010102:38, 37:15:010102:39, 37:15:010102:48, 37:15:010102:49, 37:15:010102:50, 37:15:010102:51, 37:15:010102:52, 37:15:010102:53, 37:15:010102:54, 37:15:010102:57, 37:15:010102:59, 37:15:000000:462, 37:15:010102:41, 37:15:010102:42, 37:15:010102:44, 37:15:010102:60, 37:15:010102:61, 37:15:010102:62, 37:15:010102:63, 37:15:010102:64, 37:15:010102:65, 37:15:010102:66, 37:15:010102:67, 37:15:010102:68, 37:15:010102:69, 37:15:010102:70, 37:15:010102:71, 37:15:010102:72, 37:15:010102:73, 37:15:010102:74, 37:15:010102:75, 37:15:010102:76, 37:15:010102:77
Категория земель:	Земли населенных пунктов
Виды разрешенного использования:	Для размещения очистных сооружений
Статус записи об объекте недвижимости:	Сведения об объекте недвижимости имеют статус "актуальные, ранее учтенные"
Особые отметки:	данные отсутствуют
Получатель выписки:	Пахолков Александр Владимирович, действующий(ая) на основании документа "Решение Совета МО "Родниковский муниципальный район" Администрации МО "Родниковский муниципальный район"


 <p>ДОКУМЕНТ ПОДПИСАН ЭЛЕКТРОННОЙ ПОДПИСЬЮ</p>	<p>ИНЦИАЛЫ, ФАМИЛИЯ</p>
<p>Сертификат: 00B8056B7401CB38D2B3576AC0C842108 Выдана: ФЕДЕРАЛЬНАЯ СЛУЖБА ГОСУДАРСТВЕННОЙ РЕГИСТРАЦИИ, КАДАСТРА И КАРТОГРАФИИ Действителен с 27.06.2023 по 19.09.2024</p>	

полное наименование должности

Выписка из Единого государственного реестра недвижимости об основных характеристиках и зарегистрированных правах на объект недвижимости
Сведения о зарегистрированных правах

Земельный участок	
вид объекта недвижимости	
Лист № 1 раздела 2	Всего листов раздела 2: 2
	Всего разделов: 3
	Всего листов выписки: 4
04.10.2023г. № КУВИ-001/2023-224993738	
Кадастровый номер: 37:15:010102:2	


1	<p>Правообладатель (правообладатели):</p> <p>Сведения о возможности предоставления третьим лицам персональных данных физического лица:</p>	<p>1.1 данные о правообладателе отсутствуют</p> <p>1.1.1 данные отсутствуют</p>
2	<p>Вид, номер, дата и время государственной регистрации права:</p>	<p>2.1 не зарегистрировано</p>
4	<p>Сведения об осуществлении государственной регистрации сделки, права, ограничения права без необходимого в силу закона согласия третьего лица, органа:</p>	<p>4.1 данные отсутствуют</p>
5	<p>Ограничение прав и обременение объекта недвижимости:</p> <p>5.1 вид:</p> <p>дата государственной регистрации:</p> <p>номер государственной регистрации:</p> <p>срок, на который установлены ограничение прав и обременение объекта недвижимости:</p> <p>лицо, в пользу которого установлены ограничение прав и обременение объекта недвижимости:</p> <p>сведения о возможности предоставления третьим лицам персональных данных физического лица</p> <p>основание государственной регистрации:</p> <p>сведения об осуществлении государственной регистрации сделки, права, ограничения права без необходимого в силу закона согласия третьего лица, органа:</p> <p>сведения об управляющем залогом и о договоре управления залогом, если такой договор заключен для управления ипотекой:</p>	<p>Аренда</p> <p>01.03.2023 16:41:56</p> <p>37:15:010102:2-37/039/2023-1</p> <p>Срок действия с 23.09.2016 на 49 лет</p> <p>АКЦИОНЕРНОЕ ОБЩЕСТВО "ИНДУСТРИАЛЬНЫЙ ПАРК "РОДНИКИ", ИНН: 3701046986, ОГРН: 1113701000456</p> <p>данные отсутствуют</p> <p>Договор аренды земельного участка, № 1816, выдан 23.09.2016</p> <p>данные отсутствуют</p> <p>данные отсутствуют</p>


 ДОКУМЕНТ ПОДПИСАН
 ЭЛЕКТРОННОЙ ПОДПИСЬЮ
 Сертификат: 008B056B7401CB382D2B376ACD5425108
 Владелец: ФЕДЕРАЛЬНАЯ СЛУЖБА ГОСУДАРСТВЕННОЙ РЕГИСТРАЦИИ, КАДАСТРА И САРТОГРАФИИ
 Действителен с 27.04.2023 по 19.09.2024

ПОЛНОЕ НАИМЕНОВАНИЕ ДОЛЖНОСТИ	ИНИЦИАЛЫ, ФАМИЛИЯ
-------------------------------	-------------------

Земельный участок	
Вид объекта недвижимости	
Лист № 2 раздела 2	Всего листов раздела 2: 2
	Всего разделов: 3
	Всего листов выписки: 4
04.10.2023г. № КУВИ-001/2023-224993738	
Кадастровый номер: 37:15:010102:2	

	сведения о депозитарии, который осуществляет хранение обезличенной документарной закладной или электронной закладной: ведения о внесении изменений или дополнений в регистрационную запись об ипотеке:	
6	Заявленные в судебном порядке права требования:	данные отсутствуют
7	Сведения о возражении в отношении зарегистрированного права:	данные отсутствуют
8	Сведения о возможности предоставления третьим лицам персональных данных физического лица	данные отсутствуют
9	Сведения о наличии решения об изъятии объекта недвижимости для государственных и муниципальных нужд:	данные отсутствуют
10	Сведения о невозможности государственной регистрации без личного участия правообладателя или его законного представителя:	данные отсутствуют
11	Правопритязания и сведения о наличии поступивших, но не рассмотренных заявлений о проведении государственной регистрации права (перехода, прекращения права), ограничения права или обременения объекта недвижимости, сделки в отношении объекта недвижимости:	отсутствуют
12	Сведения о невозможности государственной регистрации пережода, прекращения, ограничения права на земельный участок из земель сельскохозяйственного назначения:	данные отсутствуют

 ДОКУМЕНТ ПОДПИСАН ЭЛЕКТРОННОЙ ПОДПИСЬЮ Сертификат: 0088056B7401CB382B3576ACD8425108 Владелец: ФЕДЕРАЛЬНАЯ СЛУЖБА ГОСУДАРСТВЕННОЙ РЕГИСТРАЦИИ, КАДАСТРА И КАРТОГРАФИИ Действителен с 27.06.2023 по 19.09.2024	
ПОЛНОЕ НАИМЕНОВАНИЕ ДОЛЖНОСТИ	ИНЦИАЛЫ, ФАМИЛИЯ

Выписка из Единого государственного реестра недвижимости об основных характеристиках и зарегистрированных правах на объект недвижимости

Описание местоположения земельного участка

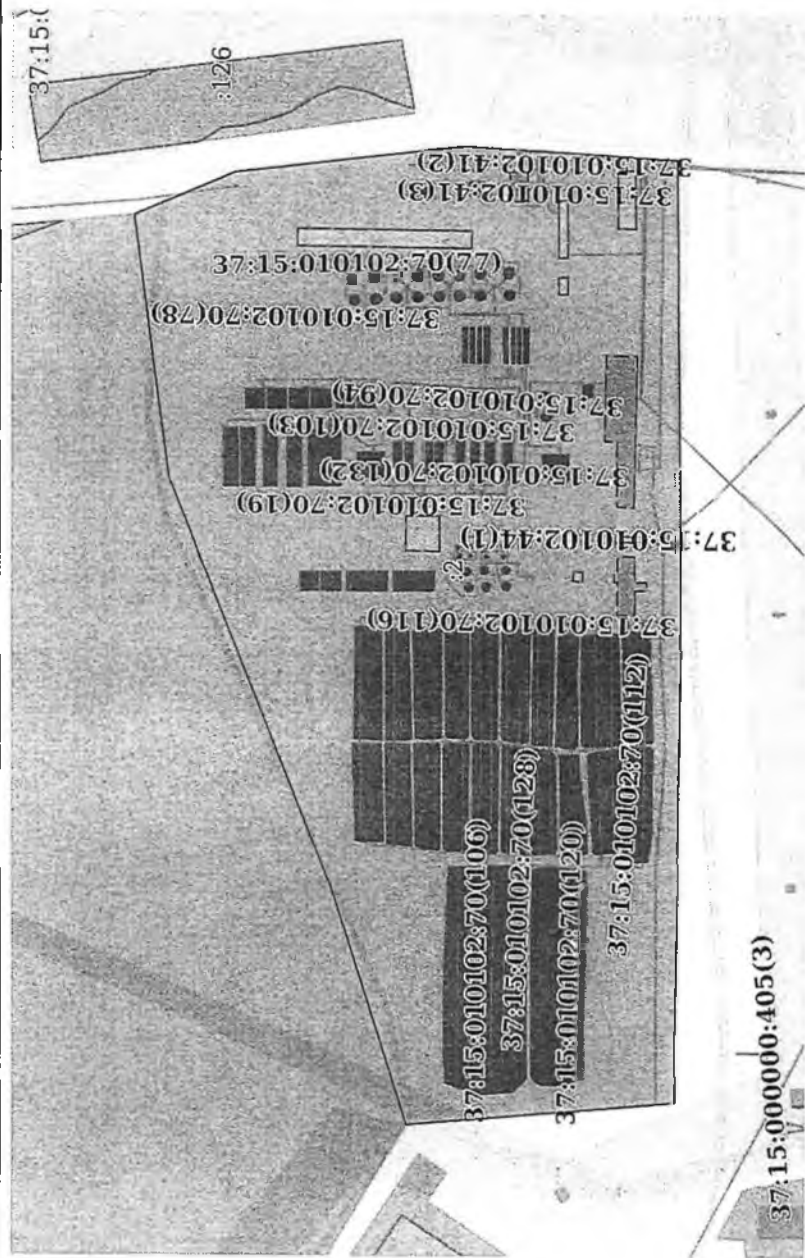
Земельный участок			
вид объекта недвижимости			
Лист № 1 раздела 3	Всего листов раздела 3: 1	Всего разделов: 3	Всего листов выписки: 4

04.10.2023г. № КУВИ-001/2023-224993738

Кадастровый номер:

37:15:010102:2

План (чертеж, схема) земельного участка



Масштаб 1:5000

Условные обозначения

	ДОКУМЕНТ ПОДПИСАН
	ЭЛЕКТРОННОЙ ПОДПИСЬЮ
Сертификат: 06B056B7401CB382028376ACD5C425108	Выдана: ФЕДЕРАЛЬНАЯ СЛУЖБА ГОСУДАРСТВЕННОЙ РЕГИСТРАЦИИ, КАДАСТРА И КАРТОГРАФИИ
Действителен с 27.06.2021 по 19.09.2024	

полное наименование должности

инициалы, фамилия

Федеральное государственное учреждение "Роскадастр" по Ивановской области
полное наименование органа регистрации прав


Выписка из Единого государственного реестра недвижимости об основных характеристиках и зарегистрированных правах на объект недвижимости

Сведения об основных характеристиках объекта недвижимости

На основании запроса от 04.10.2023, поступившего на рассмотрение 04.10.2023, сообщаем, что согласно записям Единого государственного реестра недвижимости:

Земельный участок		Раздел 1 Лист 1	
вид объекта недвижимости			
Лист № 1 раздела 1	Всего листов раздела 1: 1	Всего разделов: 3	Всего листов выписки: 4
04.10.2023г. № КУВИ-001/2023-224993688			
Кадастровый номер: 37:15:010103:3			

Номер кадастрового квартала:	37:15:010103
Дата присвоения кадастрового номера:	21.07.1993
Ранее присвоенный государственный учетный номер:	данные отсутствуют
Местоположение:	Местоположение установлено относительно ориентира, расположенного в границах участка. Почтовый адрес ориентира: обл. Ивановская, р-н Родниковский, г. Родники, пер. Кулешевский.
Площадь, м2:	2281
Кадастровая стоимость, руб:	259532.18
Кадастровые номера расположенных в пределах земельного участка объектов недвижимости:	37:15:010102:52
Категория земель:	Земли населенных пунктов
Виды разрешенного использования:	Для размещения очистных сооружений
Статус записи об объекте недвижимости:	Сведения об объекте недвижимости имеют статус "актуальные, ранее учтенные"
Особые отметки:	данные отсутствуют
Получатель выписки:	Пахолков Александр Владимирович, действующий(ая) на основании документа "Решение Совета МО "Родниковский муниципальный район" Администрации МО "Родниковский муниципальный район"


 ДОКУМЕНТ ПОДПИСАН ЭЛЕКТРОННОЙ ПОДПИСЬЮ Сертификат: 008805687401СВ38282576АС0С8425108 Выдана: ФЕДЕРАЛЬНАЯ СЛУЖБА ГОСУДАРСТВЕННОЙ РЕГИСТРАЦИИ, КАДАСТРА И КАРТОГРАФИИ Действителен с 27.06.2023 по 19.09.2024

ПОЛНОЕ НАИМЕНОВАНИЕ ДОЛЖНОСТИ	ИННИЦИАЛЫ, ФАМИЛИЯ
-------------------------------	--------------------

Выписка из Единого государственного реестра недвижимости об основных характеристиках и зарегистрированных правах на объект недвижимости
Сведения о зарегистрированных правах


Земельный участок			
вид объекта недвижимости			
Лист № 1 раздела 2	Всего листов раздела 2: 2	Всего разделов: 3	Всего листов выписки: 4
04.10.2023г. № КУВИ-001/2023-224993688			
Кadaстровый номер: 37:15:010103:3			

1	Правообладатель (правообладатели):	1.1	данные о правообладателе отсутствуют
	Сведения о возможности предоставления третьим лицам персональных данных физического лица:	1.1.1	данные отсутствуют
2	Вид, номер, дата и время государственной регистрации права:	2.1	не зарегистрировано
4	Сведения об осуществлении государственной регистрации сделки, права, ограничения права без необходимого в силу закона согласия третьего лица, органа:	4.1	данные отсутствуют
5	Ограничение прав и обременение объекта недвижимости:		
5.1	вид:		Аренда
	дата государственной регистрации:		01.03.2023 16:27:07
	номер государственной регистрации:		37:15:010103:3-37/039/2023-1
	срок, на который установлены ограничение прав и обременение объекта недвижимости:		Срок действия с 23.09.2016 на 49 лет
	лицо, в пользу которого установлены ограничение прав и обременение объекта недвижимости:		АКЦИОНЕРНОЕ ОБЩЕСТВО "ИНДУСТРИАЛЬНЫЙ ПАРК "РОДНИКИ", ИНН: 3701046986, ОГРН: 1113701000456
	сведения о возможности предоставления третьим лицам персональных данных физического лица		данные отсутствуют
	основание государственной регистрации:		Договор аренды земельного участка, № 1817, выдан 23.09.2016
	сведения об осуществлении государственной регистрации сделки, права, ограничения права без необходимого в силу закона согласия третьего лица, органа:		данные отсутствуют
	сведения об управляющем залогом и о договоре управления залогом, если такой договор заключен для управления ипотекой:		данные отсутствуют

 <p>ДОКУМЕНТ ПОДПИСАН ЭЛЕКТРОННОЙ ПОДПИСЬЮ</p>	
<p>Сертификат: 008b05697401c83bd2b376ac8c8423108 Владелец: ФЕДЕРАЛЬНАЯ СЛУЖБА ГОСУДАРСТВЕННОЙ РЕГИСТРАЦИИ, КАДАСТРА И КАРТОГРАФИИ Действителен с 23.06.2023 по 19.09.2024</p>	
ПОЛНОЕ НАИМЕНОВАНИЕ ДОЛЖНОСТИ	ИНИЦИАЛЫ, ФАМИЛИЯ

Земельный участок	
Вид объекта недвижимости	
Лист № 2 раздела 2	Всего листов раздела 2: 2
Всего листов раздела 2: 2	Всего разделов: 3
Всего листов выписки: 4	
04.10.2023г. № КУВИ-001/2023-224993688	
Кадастровый номер: 37:15:010103:3	

	сведения о депозитарии, который осуществляет хранение обезличенной документарной закладной или электронной закладной;	
	ведения о внесении изменений или дополнений в регистрационную запись об ипотеке;	
6	Заявленные в судебном порядке права требования:	данные отсутствуют
7	Сведения о возражении в отношении зарегистрированного права:	данные отсутствуют
8	Сведения о возможности предоставления третьим лицам персональных данных физического лица	данные отсутствуют
9	Сведения о наличии решения об изъятии объекта недвижимости для государственных и муниципальных нужд;	данные отсутствуют
10	Сведения о невозможности государственной регистрации без личного участия правообладателя или его законного представителя;	данные отсутствуют
11	Правопритязания и сведения о наличии поступивших, но не рассмотренных заявлений о проведении государственной регистрации права (перехода, прекращения права), ограничения права или обременения объекта недвижимости, сделки в отношении объекта недвижимости;	отсутствуют
12	Сведения о невозможности государственной регистрации перехода, прекращения, ограничения права на земельный участок из земель сельскохозяйственного назначения;	данные отсутствуют

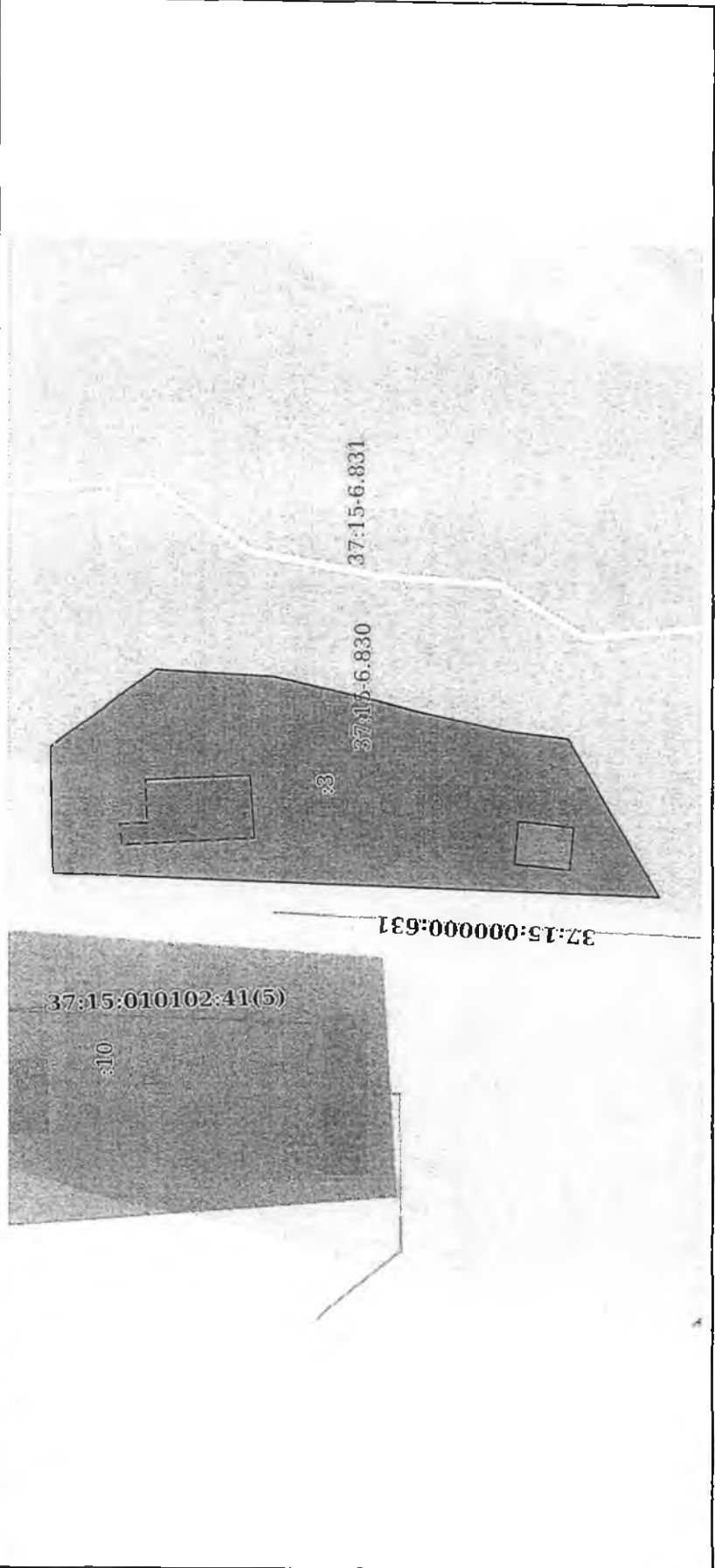
 ДОКУМЕНТ ПОДПИСАН ЭЛЕКТРОННОЙ ПОДПИСЬЮ	
Сертификат: 00B056B7401CB382B3576ACDC8425108 Владелец: ФЕДЕРАЛЬНАЯ СЛУЖБА ГОСУДАРСТВЕННОЙ РЕГИСТРАЦИИ, КАДАСТРА И КАРТОГРАФИИ Действителен: с 27.06.2023 по 19.09.2024	
ПОЛНОЕ НАИМЕНОВАНИЕ ДОЛЖНОСТИ	
ИНИЦИАЛЫ, ФАМИЛИЯ	

Выписка из Единого государственного реестра недвижимости об основных характеристиках и зарегистрированных правах на объект недвижимости

Описание местоположения земельного участка

Земельный участок		
Вид объекта недвижимости		
Лист № 1 раздела 3	Всего листов раздела 3: 1	Всего разделов: 3
Всего листов выписки: 4		
04.10.2023г. № КУВИ-001/2023-224993688		
Кадастровый номер: 37:15:010103:3		

План (чертеж, схема) земельного участка



Масштаб 1:900

Условные обозначения

ДОКУМЕНТ ПОДПИСАН ЭЛЕКТРОННОЙ ПОДПИСЬЮ	
Сертификат: 00B0056B7401C838D28376ACD8425108	
Выдана: ФЕДЕРАЛЬНАЯ СЛУЖБА ГОСУДАРСТВЕННОЙ РЕГИСТРАЦИИ, КАДАСТРА И КАРТОГРАФИИ	
Действителен с 27.06.2023 по 19.09.2024	
ПОЛНОЕ НАИМЕНОВАНИЕ ДОЛЖНОСТИ	ИНИЦИАЛЫ, ФАМИЛИЯ


Выписка из Единого государственного реестра недвижимости об основных характеристиках и зарегистрированных правах на объект недвижимости

Сведения об основных характеристиках объекта недвижимости

На основании запроса от 04.10.2023, поступившего на рассмотрение от 04.10.2023, сообщаем, что согласно записям Единого государственного реестра недвижимости:

Раздел 1 Лист 1

Земельный участок	
вид объекта недвижимости	
Лист № 1 раздела 1	Всего разделов: 3
04.10.2023г. № КУВИ-001/2023-22493771	Всего листов выписки: 4
Кадастровый номер:	37:15:010102:10
Номер кадастрового квартала:	37:15:010102
Дата присвоения кадастрового номера:	21.07.1993
Ранее присвоенный государственный учетный номер:	данные отсутствуют
Местоположение:	Местоположение установлено относительно ориентира, расположенного в границах участка. Почтовый адрес ориентира: обл. Ивановская, р-н Родниковский, г. Родники, пер. Кудешевский.
Площадь, м2:	3430
Кадастровая стоимость, руб:	390265.4
Кадастровые номера расположенных в пределах земельного участка объектов недвижимости:	37:15:000000:945, 37:15:010102:41, 37:15:010102:44, 37:15:010102:36, 37:15:010102:37
Категория земель:	Земли населенных пунктов
Виды разрешенного использования:	Для размещения очистных сооружений
Статус записи об объекте недвижимости:	Сведения об объекте недвижимости имеют статус "актуальные, ранее учтенные"
Особые отметки:	данные отсутствуют
Получатель выписки:	Пахолков Александр Владимирович, действующий(ая) на основании документа "Решение Совета МО "Родниковский муниципальный район" Администрации МО "Родниковский муниципальный район"




Полное наименование должности

Инициалы, фамилия

Выписка из Единого государственного реестра недвижимости об основных характеристиках и зарегистрированных правах на объект недвижимости
Сведения о зарегистрированных правах

Земельный участок	
вид объекта недвижимости	
Лист № 1 раздела 2	Всего листов раздела 2: 2
Лист № 1 раздела 2	Всего разделов: 3
04.10.2023г. № КУВИ-001/2023-224993771	Всего листов выписки: 4
Кадастровый номер: 37:15:010102:10	


1	Правообладатель (правообладатели): Сведения о возможности предоставления третьим лицам персональных данных физического лица:	1.1 1.1.1	данные о правообладателе отсутствуют данные отсутствуют
2	Вид, номер, дата и время государственной регистрации права:	2.1	не зарегистрировано
4	Сведения об осуществлении государственной регистрации сделки, права, ограничения права без необходимого в силу закона согласия третьего лица, органа:	4.1	данные отсутствуют
5	Ограничение прав и обременение объекта недвижимости:		
5.1	вид: дата государственной регистрации: номер государственной регистрации: срок, на который установлены ограничение прав и обременение объекта недвижимости: лицо, в пользу которого установлены ограничение прав и обременение объекта недвижимости: сведения о возможности предоставления третьим лицам персональных данных физического лица основание государственной регистрации: сведения об осуществлении государственной регистрации сделки, права, ограничения права без необходимого в силу закона согласия третьего лица, органа: сведения об управляющем залогом и о договоре управления залогом, если такой договор заключен для управления ипотекой:		Аренда 01.03.2023 16:41:35 37:15:010102:10-37/039/2023-1 Срок действия с 23.09.2016 На 49 лет Акционерное Общество "Индустриальный Парк "Родники", ИНН: 3701046986, ОГРН: 1113701000456 данные отсутствуют Договор аренды земельного участка, № 1818, выдан 23.09.2016 данные отсутствуют данные отсутствуют


 ДОКУМЕНТ ПОДПИСАН
 ЭЛЕКТРОННОЙ ПОДПИСЬЮ
 Сертификат: 008005687401СВ382В3576АСДС8425108
 Владелец: ФЕДЕРАЛЬНАЯ СЛУЖБА ГОСУДАРСТВЕННОЙ
 РЕГИСТРАЦИИ, КАДАСТРА И КАРТОГРАФИИ
 Действителен: с 27.06.2023 по 19.09.2024

полное наименование должности	инициалы, фамилия
-------------------------------	-------------------

Земельный участок	
вид объекта недвижимости	
Лист № 2 раздела 2	Всего разделов: 3
Лист № 2 раздела 2	Всего листов выписки: 4
04.10.2023г. № КУВИ-001/2023-224993771	
Кадастровый номер: 37:15:010102:10	


	сведения о депозитарии, который осуществляет хранение обезличенной документарной закладной или электронной закладной: ведения о внесении изменений или дополнений в регистрационную запись об ипотеке:	
6	Заявленные в судебном порядке права требования:	данные отсутствуют
7	Сведения о возращении в отношении зарегистрированного права:	данные отсутствуют
8	Сведения о возможности предоставления третьим лицам персональных данных физического лица	данные отсутствуют
9	Сведения о наличии решения об изъятии объекта недвижимости для государственных и муниципальных нужд:	данные отсутствуют
10	Сведения о невозможности государственной регистрации без личного участия правообладателя или его законного представителя:	данные отсутствуют
11	Правопритязания и сведения о наличии поступивших, но не рассмотренных заявлений о проведении государственной регистрации права (перехода, прекращения права), ограничения права или обременения объекта недвижимости, сделки в отношении объекта недвижимости:	отсутствуют
12	Сведения о невозможности государственной регистрации перехода, прекращения, ограничения права на земельный участок из земель сельскохозяйственного назначения:	данные отсутствуют

 ДОКУМЕНТ ПОДПИСАН ЭЛЕКТРОННОЙ ПОДПИСЬЮ	
Сертификат: 00B8056B7401CB38D2B3766ACDC8425108 Выдана: ФЕДЕРАЛЬНАЯ СЛУЖБА ГОСУДАРСТВЕННОЙ РЕГИСТРАЦИИ, КАДАСТРА И КАРТОГРАФИИ	
Действителен с 27.06.2023 по 19.09.2024	
ПОЛНОЕ наименование должности	
ИНИЦИАЛЫ, ФАМИЛИЯ	

Выписка из Единого государственного реестра недвижимости об основных характеристиках и зарегистрированных правах на объект недвижимости
Описание местоположения земельного участка

Земельный участок			
вид объекта недвижимости			
Лист № 1 раздела 3	Всего листов раздела 3: 1	Всего разделов: 3	Всего листов выписки: 4
04.10.2023г. № КУВИ-001/2023-224993771			
Кадастровый номер: 37:15:010102:10			

План (чертеж, схема) земельного участка



Масштаб 1:900

Условные обозначения:

	ДОКУМЕНТ ПОДПИСАН
	ЭЛЕКТРОННОЙ ПОДПИСЬЮ
Сертификат: 008805687401СВ3KD2B576ACDC8425108	ИНИЦИАЛЫ, ФАМИЛИЯ
Выдана: ФЕДЕРАЛЬНАЯ СЛУЖБА ГОСУДАРСТВЕННОЙ РЕГИСТРАЦИИ, КАДАСТРА И КАРТОГРАФИИ	
Действителен с 27.06.2023 по 19.09.2024	

ПОЛНОЕ НАИМЕНОВАНИЕ ДОЛЖНОСТИ


Управление Федеральной службы государственной регистрации, кадастра и картографии по Ивановской области
полное наименование органа регистрации прав

Выписка из Единого государственного реестра недвижимости об основных характеристиках и зарегистрированных правах на объект недвижимости

Сведения об основных характеристиках объекта недвижимости

В Единый государственный реестр недвижимости внесены следующие сведения:

Земельный участок		Раздел 1 Лист 1	
вид объекта недвижимости			
Лист № 1 раздела 1	Всего листов раздела 1: 1	Всего разделов: 2	Всего листов выписки: 2
03.10.2023г.			
Кадастровый номер:	37:15:010103:126		
Номер кадастрового квартала:	37:15:010103		
Дата присвоения кадастрового номера:	03.10.2023		
Ранее присвоенный государственный учетный номер:	данные отсутствуют		
Местоположение:	Ивановская область, Родниковский район, г. Родники, пер. Кузнецовский		
Площадь, м ² :	15320 +/- 43		
Кадастровая стоимость, руб:	не определена		
Кадастровые номера расположенных в пределах земельного участка объектов недвижимости:	данные отсутствуют		
Категория земель:	Земли населенных пунктов		
Виды разрешенного использования:	Предоставление коммунальных услуг		
Статус записи об объекте недвижимости:	Сведения об объекте недвижимости имеют статус "актуальные"		
Особые отметки:	Сведения, необходимые для заполнения раздела: 2 - Сведения о зарегистрированных правах, отсутствуют.		
Получатель выписки:	Пахолков Александр Владимирович (представитель правообладателя), Правообладатель: Администрация МО "Родниковский муниципальный район"		

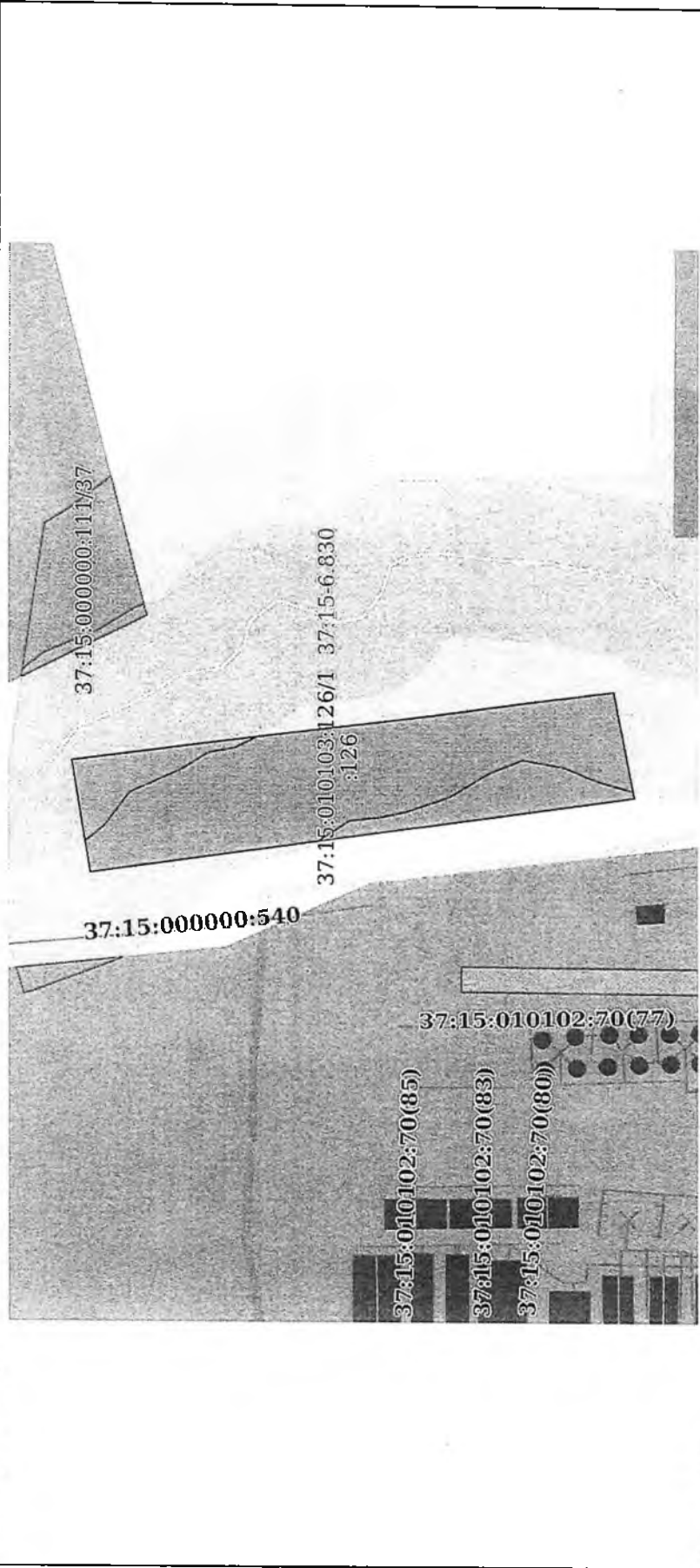
полное наименование должности		ДОКУМЕНТ ПОДПИСАН	
		ЭЛЕКТРОННОЙ ПОДПИСЬЮ	
		ИНЦИПАЛЫ, ФАМИЛИЯ	
			
Сертификат: 008805687401СВ38Д2В3576АСДС8425108			
Выданы: ФЕДЕРАЛЬНАЯ СЛУЖБА ГОСУДАРСТВЕННОЙ РЕГИСТРАЦИИ, КАДАСТРА И КАРТОГРАФИИ			
Действителен: с 27.06.2023 по 19.09.2024			

Выписка из Единого государственного реестра недвижимости об основных характеристиках и зарегистрированных правах на объект недвижимости

Описание местоположения земельного участка

Земельный участок	
вид объекта недвижимости	
Лист № 1 раздела 3	Всего листов раздела 3: 1
03.10.2023г.	Всего разделов: 2
Кадастровый номер:	Всего листов выписки: 2
37:15:010103:126	

План (чертеж, схема) земельного участка



Масштаб 1:3000

Условные обозначения:

полное наименование должности	ДОКУМЕНТ ПОДПИСАН
	ЭЛЕКТРОННОЙ ПОДПИСЬЮ
	Сертификат: 008806687401СВЗВДЗВ3576АСКС8425108
	Выданы: ФЕДЕРАЛЬНАЯ СЛУЖБА ГОСУДАРСТВЕННОЙ
	РЕГИСТРАЦИИ, КАДАСТРА И КАРТОГРАФИИ
	Действителен: с 27.06.2023 по 19.09.2024
инициалы, фамилия	

Приложение № 2
к Дополнительному соглашению
от _____ № _____
к Соглашению о создании на территориях
муниципальных образований «городской округ Иваново»
и «Родниковский муниципальный район»
Ивановской области особой экономической зоны
промышленно-производственного типа «Иваново»
от 25 октября 2021 г. № С-268-СГД14

ПЕРЕДАТОЧНЫЙ АКТ

земельных участков, исключаемых из границ особой экономической зоны
промышленно-производственного типа «Иваново», созданной на территориях
муниципальных образований «городской округ Иваново» и «Родниковский
муниципальный район» Ивановской области

г. Москва

« » _____ 20__ г.

Министерство экономического развития Российской Федерации, именуемое в дальнейшем «Управляющий», в лице заместителя Министра экономического развития Российской Федерации Вахрукова Дмитрия Сергеевича, действующего на основании доверенности от 31 мая 2023 г. № ДВ-100-РМ, с одной стороны, и администрация муниципального образования «Родниковский муниципальный район», именуемая в дальнейшем «Правообладатель», в лице Главы муниципального образования «Родниковский муниципальный район» Пахолкова Александра Владимировича, действующего на основании Устава муниципального образования «Родниковский муниципальный район», принятого решением Совета муниципального образования «Родниковский муниципальный район» от 19 мая 2010 г. № 20, с другой стороны, подписали настоящий Акт о нижеследующем.

Управляющий передает, а Правообладатель принимает земельные участки с кадастровыми номерами 37:15:011701:980, 37:15:011701:981, 37:15:011701:195, 37:15:011701:923, исключаемые из границ особой экономической



зоны промышленно-производственного типа «Иваново», созданной на территориях муниципальных образований «городской округ Иваново» и «Родниковский муниципальный район» Ивановской области.

От Управляющего
Заместитель Министра
экономического развития
Российской Федерации



Д.С. Вахруков

От Правообладателя
Глава муниципального
образования «Родниковский
муниципальный район»



А.В. Пахолков

Приложение № 3
к Дополнительному соглашению
от _____ № _____
к Соглашению о создании на территориях
муниципальных образований «городской
округ Иваново» и «Родниковский муниципальный
район» Ивановской области
особой экономической зоны
промышленно-производственного типа
«Иваново» от 25 октября 2021 г. № С-268-СГ/Д14

**Сведения о границах особой экономической зоны
промышленно-производственного типа «Иваново»,
созданной на территориях муниципальных образований «городской округ
Иваново» и «Родниковский муниципальный район» Ивановской области**

Номер точки	X (м)	Y (м)	Дирекционный угол (град. мин. сек.)	Расстояние, м
	2	3	4	5
1	319067.93	2260376.78		
			123° 45' 08"	120.32
2	319001.08	2260476.82		
			123° 46' 01"	24.79
3	318987.30	2260497.43		
			214° 46' 00"	24.80
4	318966.93	2260483.29		
			303° 45' 15"	24.80
5	318980.71	2260462.67		
			214° 45' 40"	115.72
6	318885.64	2260396.69		
			303° 30' 36"	11.47
7	318891.97	2260387.13		
			303° 21' 12"	9.91
8	318897.42	2260378.85		
			303° 33' 55"	97.98
9	318951.59	2260297.21		
			34° 22' 12"	140.95
1	319067.93	2260376.78		
10	317578.45	2260728.08		
			115° 56' 14"	24.90
11	317567.56	2260750.47		
			65° 36' 29"	7.31
12	317570.58	2260757.13		
			77° 52' 42"	5.95
13	317571.83	2260762.95		
			86° 57' 38"	3.39
14	317572.01	2260766.34		
			96° 02' 47"	5.60
15	317571.42	2260771.91		
			104° 31' 37"	5.38
16	317570.07	2260777.12		
			104° 30' 01"	0.60
17	317569.92	2260777.70		
			109° 31' 12"	21.04
18	317562.89	2260797.53		
			109° 12' 14"	0.94
19	317562.58	2260798.42		
			107° 35' 10"	17.08
20	317557.42	2260814.70		

			117° 01' 05"	16.40
21	317549.97	2260829.31		
			116° 17' 56"	19.25
22	317541.44	2260846.57		
			133° 27' 21"	16.01
23	317530.43	2260858.19		
			125° 49' 23"	7.01
24	317526.33	2260863.87		
			145° 28' 15"	2.84
25	317523.99	2260865.48		
			203° 35' 58"	39.42
26	317487.87	2260849.70		
			197° 33' 45"	3.12
27	317484.90	2260848.76		
			135° 39' 04"	2.49
28	317483.12	2260850.50		
			209° 04' 16"	3.38
29	317480.17	2260848.86		
			121° 37' 40"	3.70
30	317478.23	2260852.01		
			211° 36' 27"	0.31
31	317477.97	2260851.85		
			121° 35' 16"	57.46
32	317447.87	2260900.80		
			33° 06' 06"	2.16
33	317449.68	2260901.98		
			128° 24' 58"	8.45
34	317444.43	2260908.60		
			208° 19' 24"	8.60
35	317436.86	2260904.52		
			182° 01' 51"	1.41
36	317435.45	2260904.47		
			155° 59' 21"	2.41
37	317433.25	2260905.45		
			118° 44' 19"	12.50
38	317427.24	2260916.41		
			216° 06' 24"	6.91
39	317421.66	2260912.34		
			119° 27' 36"	8.23
40	317417.61	2260919.51		
			214° 09' 01"	39.37
41	317385.03	2260897.41		
			136° 47' 42"	38.83
42	317356.73	2260923.99		
			138° 02' 40"	30.89
43	317333.76	2260944.64		
			137° 15' 00"	50.07
44	317296.99	2260978.63		
			147° 25' 47"	28.38
45	317273.07	2260993.91		
			230° 47' 28"	52.63
46	317239.80	2260953.13		
			141° 19' 01"	46.14
47	317203.78	2260981.97		
			231° 16' 23"	34.69
48	317182.08	2260954.91		
			320° 04' 12"	21.20
49	317198.34	2260941.30		
			230° 25' 52"	8.37
50	317193.01	2260934.85		
			139° 46' 13"	10.20
51	317185.22	2260941.44		
			229° 59' 05"	3.50

52	317182.97	2260938.76		
			140° 21' 46"	9.15
53	317175.92	2260944.60		
			51° 20' 25"	2.24
54	317177.32	2260946.35		
			138° 04' 56"	1.84
55	317175.95	2260947.58		
			230° 44' 09"	17.48
56	317164.89	2260934.05		
			136° 34' 52"	10.00
57	317157.63	2260940.92		
			138° 57' 20"	12.20
58	317148.43	2260948.93		
			249° 06' 49"	14.42
59	317143.29	2260935.46		
			314° 46' 12"	1.76
60	317144.53	2260934.21		
			231° 51' 51"	10.59
61	317137.99	2260925.88		
			141° 58' 22"	6.93
62	317132.53	2260930.15		
			231° 54' 27"	25.40
63	317116.86	2260910.16		
			321° 21' 58"	6.89
64	317122.24	2260905.86		
			232° 10' 22"	10.53
65	317115.78	2260897.54		
			141° 52' 04"	8.99
66	317108.71	2260903.09		
			230° 54' 22"	2.47
67	317107.15	2260901.17		
			231° 02' 21"	15.46
68	317097.43	2260889.15		
			137° 28' 50"	7.84
69	317091.65	2260894.45		
			137° 46' 27"	18.56
70	317077.91	2260906.92		
			137° 55' 06"	1.81
71	317076.57	2260908.13		
			230° 28' 04"	85.64
72	317022.06	2260842.08		
			317° 09' 29"	2.44
73	317023.85	2260840.42		
			234° 54' 31"	11.34
74	317017.33	2260831.14		
			229° 36' 34"	5.02
75	317014.08	2260827.32		
			322° 19' 11"	20.65
76	317030.42	2260814.70		
			231° 57' 00"	57.39
77	316995.05	2260769.51		
			148° 41' 55"	42.79
78	316958.49	2260791.74		
			232° 05' 52"	18.43
79	316947.17	2260777.20		
			322° 39' 42"	11.99
80	316956.70	2260769.93		
			233° 47' 15"	112.24
81	316890.39	2260679.37		
			196° 12' 46"	12.07
82	316878.80	2260676.00		
			223° 27' 17"	15.21
83	316867.76	2260665.54		

84	316844.91	2260623.14	241° 40' 45"	48.17
85	316767.69	2260479.92	241° 40' 04"	162.71
86	316756.57	2260459.30	241° 39' 46"	23.43
87	316760.83	2260457.43	336° 18' 00"	4.65
88	316756.52	2260447.62	246° 16' 55"	10.72
89	316752.24	2260449.45	156° 51' 00"	4.65
90	316747.86	2260439.47	246° 18' 16"	10.90
91	316746.89	2260438.37	228° 35' 37"	1.47
92	316697.52	2260354.47	239° 31' 33"	97.35
93	316724.98	2260338.88	330° 24' 54"	31.58
94	316737.85	2260331.62	330° 34' 21"	14.78
95	316783.65	2260309.73	334° 27' 17"	50.76
96	316790.39	2260307.70	343° 14' 18"	7.04
97	316819.14	2260299.05	343° 15' 18"	30.02
98	316811.65	2260269.01	255° 59' 59"	30.96
99	316789.76	2260181.24	255° 59' 46"	90.46
100	316785.53	2260173.33	241° 51' 49"	8.97
101	316778.86	2260162.59	238° 09' 29"	12.64
102	316773.19	2260167.21	140° 49' 35"	7.31
103	316765.04	2260154.66	237° 00' 01"	14.96
104	316783.24	2260152.45	353° 04' 36"	18.33
105	316789.33	2260150.33	340° 48' 23"	6.45
106	316790.15	2260138.62	274° 00' 20"	11.74
107	316791.41	2260136.35	299° 01' 59"	2.60
108	316791.75	2260133.47	276° 43' 59"	2.90
109	316790.89	2260105.41	268° 14' 40"	28.07
110	316790.25	2260102.41	257° 57' 27"	3.07
111	316789.63	2260097.65	262° 34' 44"	4.80
112	316788.71	2260090.65	262° 30' 45"	7.06
113	316787.20	2260087.66	243° 12' 20"	3.35
114	316781.21	2260078.29	237° 24' 37"	11.12
			265° 59' 44"	13.60

115	316780.26	2260064.72		
			267° 17' 42"	3.81
116	316780.08	2260060.91		
			280° 55' 04"	4.01
117	316780.84	2260056.97		
			247° 45' 58"	25.58
118	316771.16	2260033.29		
			240° 55' 14"	38.13
119	316752.63	2259999.97		
			233° 33' 42"	14.87
120	316743.80	2259988.01		
			230° 52' 44"	39.76
121	316718.71	2259957.16		
			221° 24' 26"	35.55
122	316692.05	2259933.65		
			213° 47' 42"	33.33
123	316664.35	2259915.11		
			202° 34' 02"	40.99
124	316626.50	2259899.38		
			193° 14' 47"	55.25
125	316572.72	2259886.72		
			184° 43' 52"	29.22
126	316543.60	2259884.31		
			170° 10' 09"	29.40
127	316514.63	2259889.33		
			157° 38' 39"	24.37
128	316492.09	2259898.60		
			149° 13' 37"	31.45
129	316465.07	2259914.69		
			144° 55' 48"	25.91
130	316443.86	2259929.58		
			142° 03' 13"	47.91
131	316406.08	2259959.04		
			311° 01' 30"	42.54
132	316434.00	2259926.95		
			326° 41' 35"	7.47
133	316440.24	2259922.85		
			325° 44' 06"	25.43
134	316461.26	2259908.53		
			329° 22' 26"	32.59
135	316489.30	2259891.93		
			337° 48' 41"	25.55
136	316512.96	2259882.28		
			350° 27' 53"	31.03
137	316543.56	2259877.14		
			4° 36' 38"	29.86
138	316573.32	2259879.54		
			13° 09' 55"	56.64
139	316628.47	2259892.44		
			22° 35' 07"	41.95
140	316667.20	2259908.55		
			33° 32' 16"	34.44
141	316695.91	2259927.58		
			41° 11' 25"	36.18
142	316723.14	2259951.41		
			47° 53' 29"	42.06
143	316751.34	2259982.61		
			328° 59' 51"	2.54
144	316753.52	2259981.30		
			329° 11' 31"	10.09
145	316762.19	2259976.13		
			242° 24' 18"	19.90
146	316752.97	2259958.49		

147	316782.45	2259941.27	329° 42' 35"	34.14
148	316781.83	2259940.13	241° 27' 36"	1.30
149	316783.95	2259939.03	332° 34' 36"	2.39
150	316781.20	2259935.35	233° 13' 48"	4.59
151	316787.36	2259928.73	312° 56' 19"	9.04
152	316796.52	2259918.89	312° 57' 01"	13.44
153	316799.10	2259923.52	60° 52' 19"	5.30
154	316811.78	2259916.44	330° 49' 22"	14.52
155	316809.20	2259911.80	240° 55' 28"	5.31
156	316821.81	2259911.55	358° 51' 51"	12.61
157	316855.34	2259904.68	348° 25' 15"	34.23
158	316864.77	2259905.56	5° 19' 53"	9.47
159	316873.76	2259902.01	338° 27' 06"	9.67
160	316876.59	2259902.14	2° 37' 48"	2.83
161	316880.48	2259904.52	31° 27' 34"	4.56
162	316892.88	2259926.74	60° 50' 10"	25.45
163	316900.58	2259923.72	338° 35' 04"	8.27
164	316960.96	2259961.79	32° 13' 54"	71.38
165	316985.61	2259970.30	19° 02' 47"	26.08
166	317004.36	2259977.12	19° 59' 17"	19.95
167	317006.80	2259971.36	292° 57' 29"	6.26
168	317028.79	2259985.66	33° 02' 09"	26.23
169	317016.48	2259969.51	232° 41' 04"	20.31
170	317008.49	2259961.49	225° 06' 27"	11.32
171	316977.44	2259939.52	215° 16' 55"	38.04
172	317008.44	2259952.26	22° 20' 28"	33.52
173	317013.60	2259956.49	39° 20' 38"	6.67
174	317022.08	2259964.84	44° 33' 27"	11.90
175	317034.32	2259981.32	53° 23' 53"	20.53
176	317037.23	2259985.46	54° 53' 48"	5.06
177	317042.75	2259981.77	326° 14' 17"	6.64
			54° 59' 55"	30.42

178	317060.20	2260006.69		
			147° 39' 38"	4.00
179	317056.82	2260008.83		
			58° 55' 11"	5.06
180	317059.43	2260013.16		
			328° 39' 08"	6.65
181	317065.11	2260009.70		
			238° 51' 40"	5.05
182	317062.50	2260005.38		
			307° 13' 15"	1.31
183	317063.29	2260004.34		
			352° 01' 00"	4.97
184	317068.21	2260003.65		
			63° 49' 47"	59.70
185	317094.54	2260057.23		
			329° 52' 43"	6.42
186	317100.09	2260054.01		
			66° 46' 30"	42.60
187	317116.89	2260093.16		
			28° 33' 09"	51.32
188	317161.97	2260117.69		
			30° 14' 34"	21.13
189	317180.22	2260128.33		
			19° 47' 31"	3.07
190	317183.11	2260129.37		
			12° 31' 44"	5.99
191	317188.96	2260130.67		
			6° 44' 22"	9.03
192	317197.93	2260131.73		
			27° 34' 32"	66.19
193	317256.60	2260162.37		
			55° 56' 39"	111.25
194	317318.90	2260254.54		
			72° 54' 53"	2.42
195	317319.61	2260256.85		
			88° 46' 05"	7.44
196	317319.77	2260264.29		
			88° 57' 07"	1.64
197	317319.80	2260265.93		
			91° 10' 09"	0.49
198	317319.79	2260266.42		
			91° 05' 02"	58.68
199	317318.68	2260325.09		
			103° 32' 00"	4.15
200	317317.71	2260329.12		
			176° 19' 05"	39.24
201	317278.55	2260331.64		
			186° 00' 49"	19.95
202	317258.71	2260329.55		
			190° 13' 47"	12.28
203	317246.63	2260327.37		
			187° 22' 44"	59.64
204	317187.48	2260319.71		
			152° 12' 38"	27.63
205	317163.04	2260332.59		
			142° 43' 19"	5.05
206	317159.02	2260335.65		
			139° 15' 25"	31.15
207	317135.42	2260355.98		
			140° 55' 40"	41.01
208	317103.58	2260381.83		
			135° 09' 37"	15.16
209	317092.83	2260392.52		

			141° 57' 48"	15.22
210	317080.84	2260401.90		
			126° 40' 07"	5.12
211	317077.78	2260406.01		
			94° 31' 12"	2.54
212	317077.58	2260408.54		
			78° 52' 39"	12.60
213	317080.01	2260420.90		
			82° 04' 27"	12.69
214	317081.76	2260433.47		
			72° 28' 28"	2.59
215	317082.54	2260435.94		
			60° 55' 00"	32.77
216	317098.47	2260464.58		
			61° 21' 16"	17.00
217	317106.62	2260479.50		
			37° 24' 36"	11.88
218	317116.06	2260486.72		
			29° 56' 44"	3.19
219	317118.82	2260488.31		
			27° 45' 31"	2.79
220	317121.29	2260489.61		
			28° 23' 45"	135.08
221	317240.12	2260553.85		
			31° 29' 07"	61.06
222	317292.19	2260585.74		
			34° 43' 58"	56.85
223	317338.91	2260618.13		
			33° 19' 32"	22.22
224	317357.48	2260630.34		
			23° 07' 45"	4.33
225	317361.46	2260632.04		
			33° 09' 50"	56.47
226	317408.73	2260662.93		
			31° 14' 14"	7.91
227	317415.49	2260667.03		
			301° 58' 56"	5.21
228	317418.25	2260662.61		
			352° 03' 12"	3.98
229	317422.19	2260662.06		
			317° 16' 28"	11.94
230	317430.96	2260653.96		
			30° 32' 15"	4.84
231	317435.13	2260656.42		
			122° 45' 55"	6.87
232	317431.41	2260662.20		
			32° 38' 15"	8.46
233	317438.53	2260666.76		
			303° 58' 03"	6.87
234	317442.37	2260661.06		
			32° 54' 27"	13.00
235	317453.28	2260668.12		
			29° 36' 27"	7.25
236	317459.58	2260671.70		
			26° 19' 21"	6.34
237	317465.26	2260674.51		
			22° 35' 54"	22.56
238	317486.09	2260683.18		
			25° 55' 35"	102.70
10	317578.45	2260728.08		
239	316881.32	2260071.28		
			241° 47' 33"	6.24

240	316878.37	2260065.78		
			150° 17' 09"	23.04
241	316858.36	2260077.20		
			239° 17' 14"	1.17
242	316857.76	2260076.19		
			151° 39' 39"	4.04
243	316854.20	2260078.11		
			151° 28' 01"	15.37
244	316840.70	2260085.45		
			60° 34' 40"	7.27
245	316844.27	2260091.78		
			331° 02' 38"	42.34
239	316881.32	2260071.28		
246	316847.26	2260116.53		
			241° 06' 59"	23.10
247	316836.10	2260096.30		
			240° 53' 25"	1.01
248	316835.61	2260095.42		
			151° 02' 02"	6.30
249	316830.10	2260098.47		
			95° 37' 31"	7.35
250	316829.38	2260105.78		
			61° 12' 41"	18.21
251	316838.15	2260121.74		
			330° 14' 05"	10.49
246	316847.26	2260116.53		
252	316872.65	2260246.68		
			151° 13' 30"	47.78
253	316830.77	2260269.68		
			151° 13' 43"	5.11
254	316826.29	2260272.14		
			61° 21' 44"	16.82
255	316834.35	2260286.90		
			331° 16' 32"	52.93
256	316880.77	2260261.46		
			241° 12' 58"	16.86
252	316872.65	2260246.68		
257	316844.42	2260388.20		
			246° 51' 00"	18.54
258	316837.13	2260371.15		
			337° 43' 38"	2.03
259	316839.01	2260370.38		
			246° 33' 43"	3.77
260	316837.51	2260366.92		
			157° 09' 07"	1.93
261	316835.73	2260367.67		
			246° 50' 54"	19.23
262	316828.17	2260349.99		
			156° 49' 32"	3.10
263	316825.32	2260351.21		
			66° 54' 11"	3.70
264	316826.77	2260354.61		
			156° 59' 45"	3.10
265	316823.92	2260355.82		
			66° 59' 48"	7.70
266	316826.93	2260362.91		
			156° 58' 44"	8.90
267	316818.74	2260366.39		
			67° 14' 28"	30.11
268	316830.39	2260394.16		

			336° 59' 02"	15.24
257	316844.42	2260388.20		
269	316742.56	2260354.75		
270	316720.78	2260365.51	153° 42' 33"	24.29
271	316732.41	2260387.26	61° 51' 58"	24.66
272	316728.59	2260389.31	151° 46' 47"	4.34
273	316731.63	2260394.98	61° 48' 06"	6.43
274	316735.26	2260393.02	331° 38' 00"	4.13
275	316753.98	2260427.97	61° 49' 32"	39.65
276	316775.59	2260416.40	331° 50' 07"	24.51
269	316742.56	2260354.75	241° 49' 09"	69.94
277	316792.88	2260447.48		
278	316777.71	2260447.26	180° 49' 51"	15.17
279	316777.57	2260453.71	91° 14' 36"	6.45
280	316792.69	2260453.93	0° 50' 01"	15.12
277	316792.88	2260447.48	271° 41' 14"	6.45
281	317019.90	2260647.97		
282	317012.30	2260638.30	231° 50' 06"	12.30
283	317008.07	2260641.73	140° 57' 44"	5.45
284	317015.53	2260651.46	52° 31' 21"	12.26
281	317019.90	2260647.97	321° 23' 18"	5.59
285	317043.65	2260741.69		
286	317030.86	2260752.96	138° 36' 54"	17.05
287	317042.38	2260766.84	50° 18' 30"	18.04
288	317046.26	2260763.73	321° 17' 10"	4.97
289	317058.13	2260778.41	51° 02' 30"	18.88
290	317066.66	2260789.09	51° 23' 10"	13.67
291	317063.76	2260791.81	136° 50' 04"	3.98
292	317073.90	2260804.35	51° 02' 26"	16.13
293	317086.34	2260794.38	321° 17' 23"	15.94
285	317043.65	2260741.69	230° 59' 07"	67.81
294	317221.12	2260933.51		
			139° 29' 09"	12.84

295	317211.36	2260941.85		
			51° 10' 45"	19.45
296	317223.55	2260957.00		
			321° 13' 02"	5.09
297	317227.52	2260953.81		
			231° 28' 26"	2.01
298	317226.27	2260952.24		
			321° 15' 46"	8.10
299	317232.59	2260947.17		
			229° 58' 50"	17.84
294	317221.12	2260933.51		
300	317243.86	2260867.88		
			140° 25' 25"	5.76
301	317239.42	2260871.55		
			49° 02' 06"	3.42
302	317241.66	2260874.13		
			319° 50' 47"	5.69
303	317246.01	2260870.46		
			230° 11' 40"	3.36
300	317243.86	2260867.88		
304	317235.64	2260857.73		
			140° 52' 57"	4.69
305	317232.00	2260860.69		
			50° 46' 00"	3.59
306	317234.27	2260863.47		
			141° 02' 39"	0.60
307	317233.80	2260863.85		
			49° 48' 57"	3.87
308	317236.30	2260866.81		
			320° 20' 47"	5.31
309	317240.39	2260863.42		
			230° 11' 40"	3.83
310	317237.94	2260860.48		
			230° 05' 32"	3.59
304	317235.64	2260857.73		
311	317290.06	2260836.22		
			140° 45' 06"	8.82
312	317283.23	2260841.80		
			140° 51' 42"	3.74
313	317280.33	2260844.16		
			52° 07' 40"	18.29
314	317291.56	2260858.60		
			322° 28' 54"	12.54
315	317301.51	2260850.96		
			232° 09' 36"	18.66
311	317290.06	2260836.22		
316	317284.75	2260748.71		
			143° 26' 46"	6.16
317	317279.80	2260752.38		
			53° 25' 37"	8.49
318	317284.86	2260759.20		
			323° 31' 16"	6.16
319	317289.81	2260755.54		
			233° 28' 02"	8.50
316	317284.75	2260748.71		
320	317411.85	2260695.20		
			141° 08' 29"	30.14
321	317388.38	2260714.11		

322	317384.25	2260711.31	214° 08' 09"	4.99
323	317382.50	2260707.90	242° 50' 00"	3.83
324	317378.58	2260710.83	143° 13' 26"	4.89
325	317380.67	2260713.93	56° 00' 45"	3.74
326	317384.97	2260716.85	34° 10' 45"	5.20
327	317303.16	2260782.72	141° 09' 38"	105.03
328	317309.36	2260790.53	51° 33' 20"	9.97
329	317336.27	2260824.42	51° 32' 57"	43.27
330	317337.86	2260826.51	52° 44' 15"	2.63
331	317442.74	2260758.00	326° 50' 48"	125.27
332	317446.27	2260743.37	283° 33' 55"	15.05
333	317444.03	2260733.24	257° 31' 52"	10.37
320	317411.85	2260695.20	229° 46' 13"	49.83
334	317444.98	2260767.44	141° 29' 10"	60.65
335	317397.52	2260805.21	51° 36' 46"	48.57
336	317427.68	2260843.28	162° 33' 10"	0.73
337	317426.98	2260843.50	50° 02' 02"	4.11
338	317429.62	2260846.65	322° 10' 21"	54.93
339	317473.01	2260812.96	230° 58' 31"	4.42
340	317470.23	2260809.53	321° 32' 39"	6.14
341	317475.04	2260805.71	231° 51' 05"	48.66
334	317444.98	2260767.44		
342	317442.04	2260848.71	140° 27' 25"	6.99
343	317436.65	2260853.16	52° 05' 00"	3.61
344	317438.87	2260856.01	320° 47' 46"	7.07
345	317444.35	2260851.54	230° 46' 36"	3.65
342	317442.04	2260848.71		
346	317456.90	2260853.67	126° 55' 52"	11.23
347	317450.15	2260862.65	36° 55' 38"	5.99
348	317454.94	2260866.25	306° 57' 42"	11.23
349	317461.69	2260857.28	217° 00' 13"	6.00

346	317456.90	2260853.67		
350	317479.30	2260833.33		
351	317473.04	2260829.19	213° 28' 42"	7.51
352	317470.15	2260832.98	127° 19' 36"	4.77
353	317476.39	2260837.46	35° 40' 35"	7.68
350	317479.30	2260833.33	305° 10' 07"	5.05
354	317353.17	2260670.21		
355	317345.55	2260676.16	142° 00' 57"	9.67
356	317354.11	2260687.38	52° 39' 33"	14.11
357	317361.70	2260681.39	321° 43' 11"	9.67
354	317353.17	2260670.21	232° 39' 27"	14.06
358	317315.55	2260641.35		
359	317312.06	2260637.10	230° 36' 29"	5.50
360	317307.72	2260640.68	140° 28' 53"	5.63
361	317311.18	2260644.87	50° 27' 03"	5.43
358	317315.55	2260641.35	321° 08' 56"	5.61
362	317313.13	2260621.16		
363	317307.30	2260625.73	141° 54' 29"	7.41
364	317312.04	2260631.68	51° 27' 28"	7.61
365	317313.68	2260633.51	48° 08' 03"	2.46
366	317319.20	2260629.34	322° 55' 53"	6.92
367	317317.80	2260627.14	237° 31' 44"	2.61
362	317313.13	2260621.16	232° 00' 45"	7.59
368	317249.20	2260596.24		
369	317245.99	2260598.65	143° 06' 06"	4.01
370	317248.68	2260602.37	54° 07' 43"	4.59
371	317251.93	2260600.02	324° 07' 49"	4.01
368	317249.20	2260596.24	234° 09' 44"	4.66
372	317249.27	2260680.23		
373	317247.40	2260681.87	138° 44' 57"	2.49
374	317247.09	2260684.29	97° 17' 59"	2.44
375	317248.66	2260686.05	48° 15' 56"	2.36

			321° 13' 33"	2.35
376	317250.49	2260684.58		
			277° 19' 47"	2.43
377	317250.80	2260682.17		
			231° 44' 19"	2.47
372	317249.27	2260680.23		
378	317051.98	2260436.02		
			226° 46' 37"	7.75
379	317046.67	2260430.37		
			137° 07' 07"	11.48
380	317038.26	2260438.18		
			47° 03' 15"	4.93
381	317041.62	2260441.79		
			47° 01' 02"	4.62
382	317044.77	2260445.17		
			316° 58' 30"	11.49
383	317053.17	2260437.33		
			227° 44' 53"	1.77
378	317051.98	2260436.02		
384	317184.46	2260312.72		
			154° 18' 43"	8.77
385	317176.56	2260316.52		
			63° 59' 30"	5.06
386	317178.78	2260321.07		
			332° 54' 36"	8.78
387	317186.60	2260317.07		
			243° 48' 18"	4.85
384	317184.46	2260312.72		
388	317194.15	2260278.74		
			147° 34' 16"	4.16
389	317190.64	2260280.97		
			59° 38' 53"	5.62
390	317193.48	2260285.82		
			329° 31' 15"	4.26
391	317197.15	2260283.66		
			238° 37' 37"	5.76
388	317194.15	2260278.74		
392	317206.10	2260300.32		
			154° 56' 46"	3.73
393	317202.72	2260301.90		
			63° 20' 12"	5.21
394	317205.06	2260306.56		
			334° 52' 51"	3.72
395	317208.43	2260304.98		
			243° 26' 06"	5.21
392	317206.10	2260300.32		
396	317275.85	2260317.81		
			187° 35' 41"	17.71
397	317258.30	2260315.47		
			106° 38' 20"	3.63
398	317257.26	2260318.95		
			7° 30' 07"	17.54
399	317274.65	2260321.24		
			289° 16' 57"	3.63
396	317275.85	2260317.81		
400	317291.67	2260306.37		
			274° 56' 21"	3.25

401	317291.95	2260303.13		
			184° 38' 45"	19.38
402	317272.63	2260301.56		
			99° 08' 44"	3.27
403	317272.11	2260304.79		
			4° 37' 05"	19.62
400	317291.67	2260306.37		
404	318888.56	2259994.39		
			6° 50' 50"	10.23
405	318898.72	2259995.61		
			308° 15' 56"	3.86
406	318901.11	2259992.58		
			35° 24' 31"	41.80
407	318935.18	2260016.80		
			3° 04' 18"	58.22
408	318993.32	2260019.92		
			305° 38' 18"	42.34
409	319017.99	2259985.51		
			306° 41' 43"	6.56
410	319021.91	2259980.25		
			306° 46' 02"	8.94
411	319027.26	2259973.09		
			30° 38' 07"	90.66
412	319105.27	2260019.29		
			122° 31' 46"	3.01
413	319103.65	2260021.83		
			33° 06' 07"	179.65
414	319254.14	2260119.94		
			124° 57' 57"	172.03
415	319155.55	2260260.92		
			206° 16' 42"	6.26
416	319149.94	2260258.15		
			124° 59' 37"	113.62
417	319084.78	2260351.23		
			213° 16' 39"	35.05
418	319055.48	2260332.00		
			214° 44' 53"	139.41
419	318940.93	2260252.54		
			214° 04' 10"	5.44
420	318936.42	2260249.49		
			213° 38' 19"	58.62
421	318887.62	2260217.02		
			213° 41' 24"	4.00
422	318884.29	2260214.80		
			213° 36' 25"	11.45
423	318874.75	2260208.46		
			213° 36' 39"	2.01
424	318873.08	2260207.35		
			213° 38' 48"	113.69
425	318778.44	2260144.36		
			286° 54' 22"	64.72
426	318797.26	2260082.44		
			311° 02' 31"	8.60
427	318802.91	2260075.95		
			35° 08' 55"	8.39
428	318809.77	2260080.78		
			0° 50' 43"	6.10
429	318815.87	2260080.87		
			300° 44' 08"	12.05
430	318822.03	2260070.51		
			269° 48' 39"	3.03
431	318822.02	2260067.48		

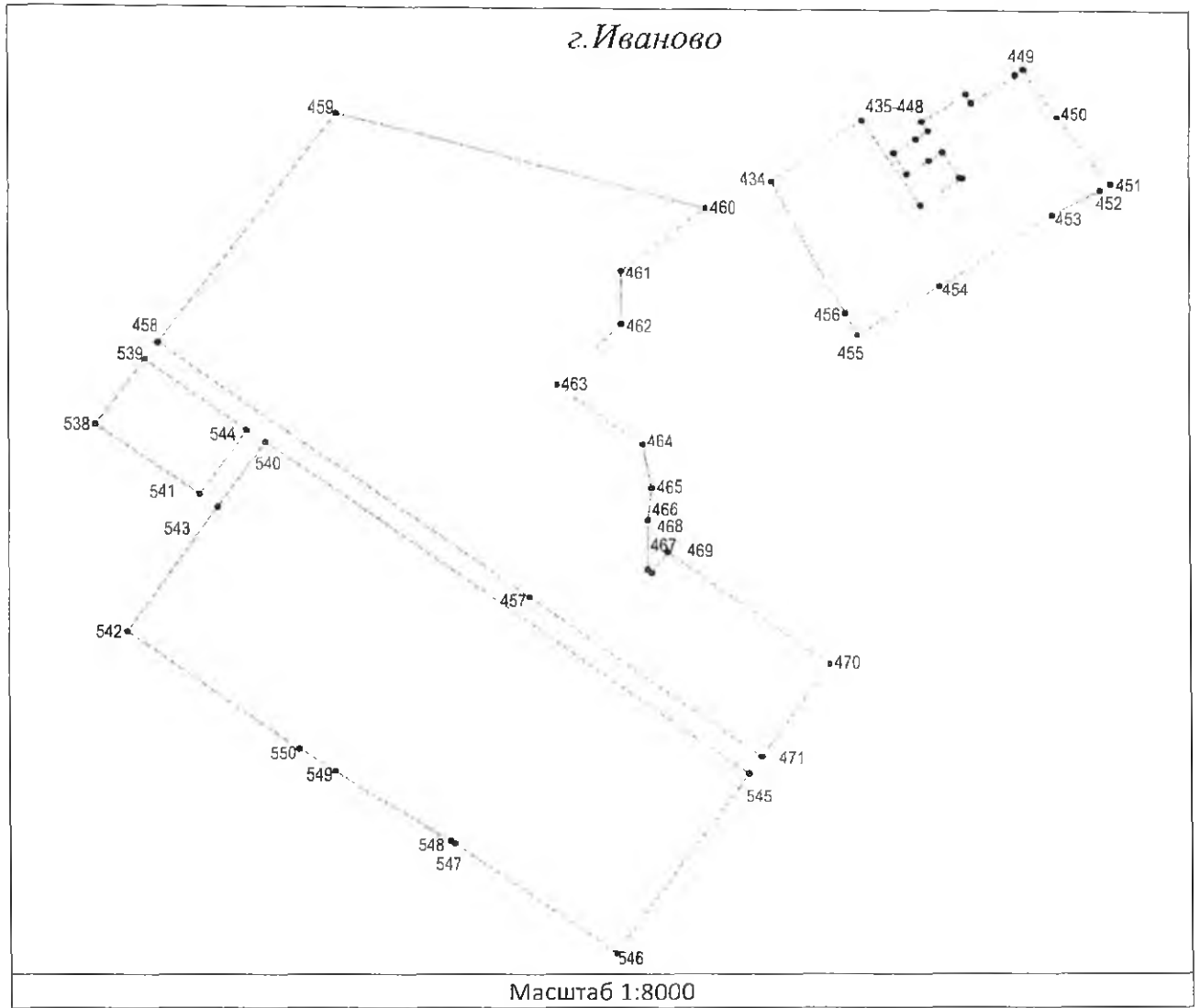
432	318847.18	2260030.98	304° 34' 45"	44.33
433	318855.73	2260036.99	35° 06' 16"	10.45
404	318888.56	2259994.39	307° 37' 12"	53.78
434	312240.36	2213768.89		
435	312313.84	2213873.05	54° 47' 56"	127.47
436	312213.21	2213939.63	146° 30' 36"	120.66
437	312244.61	2213987.77	56° 53' 06"	57.48
438	312245.74	2213984.63	289° 47' 33"	3.34
439	312275.97	2213965.02	327° 01' 44"	36.03
440	312265.90	2213949.66	236° 45' 04"	18.37
441	312249.41	2213924.52	236° 44' 17"	30.07
442	312274.71	2213909.16	328° 44' 15"	29.60
443	312291.01	2213934.12	56° 51' 13"	29.81
444	312300.72	2213948.97	56° 49' 14"	17.74
445	312312.72	2213941.18	327° 00' 35"	14.31
446	312346.08	2213991.09	56° 14' 28"	60.03
447	312335.85	2213997.78	146° 49' 01"	12.22
448	312367.51	2214047.38	57° 26' 59"	58.84
449	312373.65	2214056.97	57° 22' 14"	11.39
450	312318.59	2214095.05	145° 19' 55"	66.95
451	312238.09	2214155.03	143° 18' 38"	100.39
452	312230.40	2214143.20	236° 58' 28"	14.11
453	312202.00	2214089.68	242° 02' 52"	60.59
454	312115.74	2213961.40	236° 04' 54"	154.59
455	312056.34	2213867.21	237° 45' 46"	111.36
456	312082.16	2213853.40	331° 51' 35"	29.28
434	312240.36	2213768.89	331° 53' 20"	179.36
457	311744.55	2213488.97		
458	312044.82	2213064.04	305° 14' 47"	520.31
459	312319.50	2213268.40	36° 38' 56"	342.36
460	312208.00	2213692.45	104° 43' 55"	438.46
			231° 58' 44"	121.63

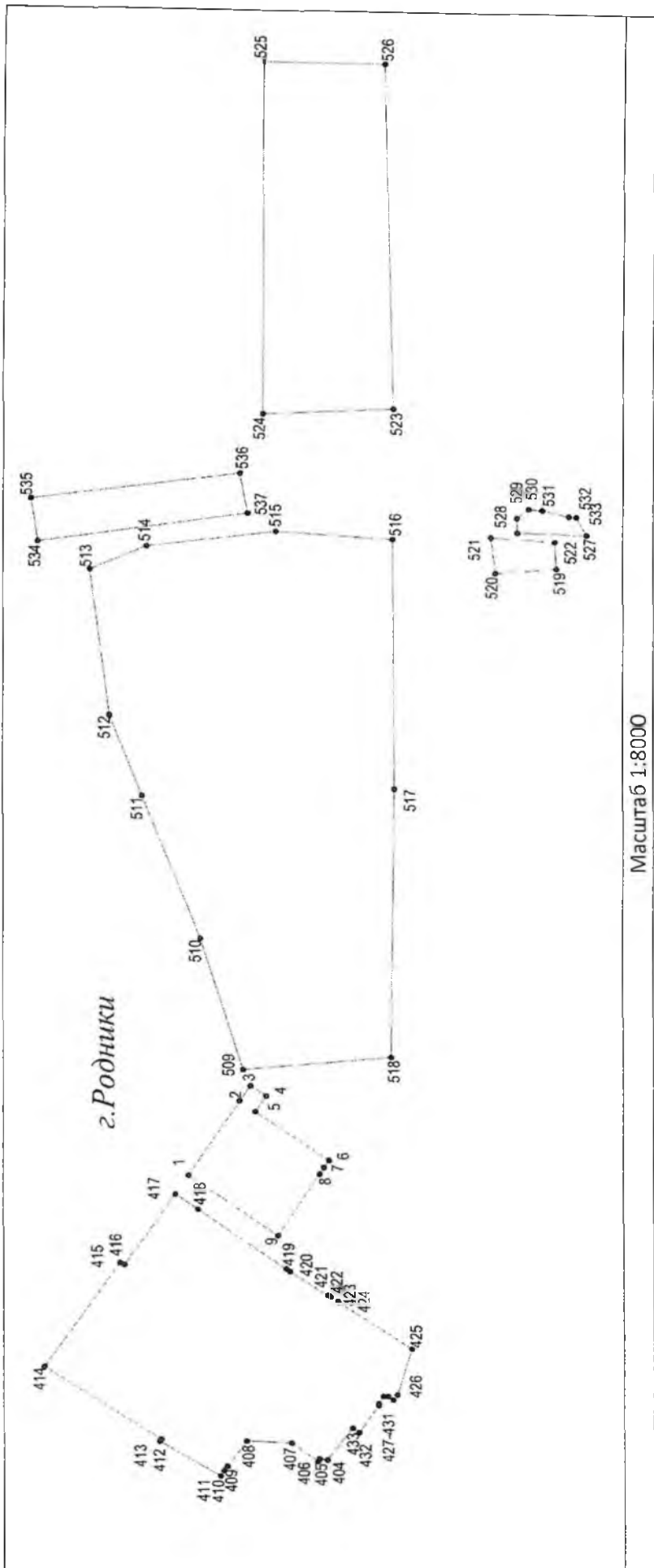
461	312133.08	2213596.63		
			180° 36' 51"	64.37
462	312068.71	2213595.94		
			226° 02' 37"	104.05
463	311996.49	2213521.04		
			125° 19' 35"	121.40
464	311926.29	2213620.09		
			168° 44' 18"	53.46
465	311873.86	2213630.53		
			186° 03' 31"	38.66
466	311835.42	2213626.45		
			180° 47' 50"	58.95
467	311776.48	2213625.63		
			125° 32' 56"	5.99
468	311773.00	2213630.50		
			35° 31' 05"	30.69
469	311797.98	2213648.33		
			125° 30' 59"	227.58
470	311665.77	2213833.57		
			215° 31' 08"	134.53
471	311556.27	2213755.41		
			305° 14' 49"	326.25
457	311744.55	2213488.97		
472	316648.18	2258582.95		
			72° 04' 22"	103.15
473	316679.93	2258681.09		
			29° 05' 02"	124.05
474	316788.34	2258741.39		
			29° 01' 30"	9.38
475	316796.54	2258745.94		
			72° 35' 42"	198.25
476	316855.84	2258935.11		
			162° 35' 41"	100.12
477	316760.30	2258965.06		
			162° 35' 42"	130.38
478	316635.89	2259004.06		
			162° 37' 22"	10.28
479	316626.08	2259007.13		
			162° 35' 36"	235.60
480	316401.27	2259077.61		
			166° 57' 51"	218.08
481	316188.81	2259126.80		
			166° 12' 42"	145.21
482	316047.78	2259161.41		
			154° 27' 49"	42.10
483	316009.79	2259179.56		
			154° 26' 59"	44.45
484	315969.69	2259198.73		
			143° 02' 34"	27.54
485	315947.68	2259215.29		
			233° 01' 18"	100.48
486	315887.24	2259135.02		
			137° 59' 02"	85.04
487	315824.06	2259191.94		
			138° 13' 20"	25.41
488	315805.11	2259208.87		
			231° 52' 54"	9.09
489	315799.50	2259201.72		
			231° 55' 30"	20.35
490	315786.95	2259185.70		
			231° 04' 50"	12.75
491	315778.94	2259175.78		

492	315748.62	2259168.12	194° 10' 42"	31.27
493	315740.94	2259174.54	140° 06' 23"	10.01
494	315713.81	2259197.30	140° 00' 21"	35.41
495	315702.78	2259185.03	228° 02' 47"	16.50
496	315721.38	2259166.04	314° 24' 20"	26.58
497	315713.03	2259157.35	226° 08' 35"	12.05
498	315694.75	2259176.10	134° 16' 22"	26.19
499	315620.43	2259093.40	228° 03' 18"	111.19
500	315720.33	2259003.62	318° 03' 14"	134.31
501	315659.64	2258845.92	248° 57' 04"	168.98
502	315657.16	2258839.47	248° 58' 06"	6.91
503	316065.19	2258739.83	346° 16' 38"	420.02
504	316137.98	2258718.81	343° 53' 33"	75.76
505	316190.82	2258703.55	343° 53' 29"	55.00
506	316223.78	2258694.03	343° 53' 22"	34.31
507	316288.35	2258675.38	343° 53' 22"	67.21
508	316439.97	2258636.43	345° 35' 34"	156.54
472	316648.18	2258582.95	345° 35' 41"	214.97
509	318996.54	2260518.91		
510	319051.64	2260693.60	72° 29' 38"	183.17
511	319126.57	2260883.90	68° 30' 29"	204.52
512	319168.75	2260991.70	68° 37' 50"	115.76
513	319193.97	2261185.03	82° 34' 04"	194.97
514	319121.27	2261217.16	156° 09' 25"	79.48
515	318953.79	2261237.86	172° 57' 15"	168.75
516	318802.26	2261228.89	183° 23' 16"	151.80
517	318799.15	2260894.94	269° 27' 59"	333.96
518	318804.41	2260535.65	270° 50' 20"	359.33
509	318996.54	2260518.91	355° 01' 14"	192.86
519	318588.56	2261190.27		
520	318668.23	2261183.82	355° 22' 17"	79.93
			83° 26' 10"	48.38


521	318673.76	2261231.88		
			183° 45' 25"	83.33
522	318590.61	2261226.42		
			266° 45' 16"	36.21
519	318588.56	2261190.27		
523	318801.27	2261402.52		
			357° 24' 05"	169.60
524	318970.70	2261394.83		
			89° 51' 23"	470.62
525	318971.88	2261865.45		
			180° 18' 51"	156.78
526	318815.10	2261864.59		
			268° 17' 08"	462.28
523	318801.27	2261402.52		
527	318549.78	2261235.86		
			1° 51' 35"	89.98
528	318639.71	2261238.78		
			88° 46' 41"	19.22
529	318640.12	2261258.00		
			142° 50' 16"	19.60
530	318624.50	2261269.84		
			183° 00' 16"	17.74
531	318606.78	2261268.91		
			193° 08' 40"	35.53
532	318572.18	2261260.83		
			186° 19' 34"	9.08
533	318563.16	2261259.83		
			240° 49' 47"	27.45
527	318549.78	2261235.86		
534	319261.21	2261222.44		
			80° 52' 48"	57.79
535	319270.37	2261279.50		
			172° 22' 39"	272.07
536	319000.70	2261315.59		
			259° 16' 36"	54.60
537	318990.54	2261261.94		
			351° 41' 50"	273.54
534	319261.21	2261222.44		
538	311949.04	2212992.77		
			36° 39' 00"	94.37
539	312024.75	2213049.10		
			125° 14' 50"	143.09
540	311942.17	2213165.96		
			215° 11' 57"	95.00
541	311864.54	2213111.20		
			305° 30' 29"	145.49
538	311949.04	2212992.77		
542	311703.12	2213027.93		
			35° 12' 07"	179.75
543	311850.00	2213131.55		
			35° 11' 48"	95.14
544	311927.75	2213186.39		
			125° 14' 47"	678.97
545	311535.92	2213740.89		
			215° 30' 56"	265.37
546	311319.92	2213586.73		
			305° 30' 59"	227.58
547	311452.13	2213401.49		

			302° 28' 16"	6.00
548	311455.35	2213396.43		
			302° 24' 53"	155.38
549	311538.64	2213265.26		
			302° 21' 52"	48.55
550	311564.63	2213224.25		
			305° 12' 01"	240.25
542	311703.12	2213027.93		










Масштаб 1:5000

Пронумеровано и прошито
47 (сорок семь) листов
Департамент
регионального развития

Голиков А.В. 
(ФИО исполнителя) (подпись)

(Александр Р.П.)


Козырев