



# ПОСТАНОВЛЕНИЕ

## АДМИНИСТРАЦИИ ГОРОДСКОГО ОКРУГА ВИЧУГА

от 15.08.2014 г.

№ 1022

### **Об определении границ прилегающих территорий к медицинским организациям, на которых не допускается розничная продажа алкогольной продукции на территории городского округа Вичуга**

(в редакции Постановлений администрации городского округа Вичуга от 12.12.2014 г. № 1709, от 12.08.2015 г. № 984)

В соответствии с Федеральным Законом от 22.11.1995 № 171-ФЗ «О государственном регулировании производства и оборота этилового спирта, алкогольной и спиртосодержащей продукции и об ограничении потребления (распития) алкогольной продукции», постановлением Правительства Российской Федерации от 27.12.2012 г. №1425 «Об определении органами государственной власти субъектов Российской Федерации мест массового скопления граждан и мест нахождения источников повышенной опасности, в которых не допускается розничная продажа алкогольной продукции, а также определении органами местного самоуправления границ прилегающих к некоторым организациям и объектам территорий, на которых не допускается розничная продажа алкогольной продукции», руководствуясь Уставом городского округа Вичуга, ПОСТАНОВЛЯЮ:

1. Определить минимальное расстояние границ территорий, прилегающих к медицинским организациям до предприятий розничной торговли и общественного питания, осуществляющих розничную продажу алкогольной продукции - 50 метров.

2. Определить максимальное значение расстояния от медицинских организаций до границ прилегающих территорий – 65 метров.

3. Расстояние от медицинских организаций, указанных в Приложении №1 настоящего постановления, до границ прилегающих к ним территорий определяется по радиусу окружности с центром от входа для посетителей медицинской организации (кратчайшее расстояние по прямой), при этом радиус окружности соответствует значениям, указанным в пунктах 1 и 2 настоящего постановления.

4. Утвердить перечень территорий, прилегающих к медицинским организациям, на которых не допускается розничная продажа алкогольной продукции (Приложение №1).

5. Утвердить схемы границ прилегающих территорий для медицинских организаций, на которых не допускается розничная продажа алкогольной продукции на территории городского округа Вичуга согласно приложению №2.

6. Опубликовать данное постановление в Вестнике органов местного самоуправления.

7. Разместить утвержденные схемы границ прилегающих территорий к медицинским организациям на официальном сайте городского округа Вичуга в сети Интернет и предоставить в Департамент экономического развития и торговли Ивановской области для размещения на его официальном сайте в телекоммуникационной сети Интернет.

8. Настоящее постановление вступает в силу со дня официального опубликования.

9. Постановление администрации городского округа Вичуга от 12.04.2013 г. № 370 «Об определении границ прилегающих территорий к медицинским организациям, на которых не допускается розничная продажа алкогольной продукции на территории городского округа Вичуга», постановление администрации городского округа Вичуга 13 декабря 2013 г. № 1405 «О внесении изменений в постановление администрации городского округа Вичуга от 12.04.2013 г. № 370» считать утратившими силу.

10. Контроль за исполнением настоящего постановления возложить на отдел экономики, предпринимательства и маркетинга администрации городского округа Вичуга (Рогова Е.В.)

**Глава администрации  
городского округа Вичуга**

**В.Г.СТУПИН**

Приложение № 1  
к постановлению администрации  
городского округа Вичуга от 15.08.2014 г. № 1022

**Перечень территорий, прилегающих к медицинским организациям, на которых не допускается розничная продажа алкогольной продукции (в редакции Постановлений администрации городского округа Вичуга от 12.08.2015 г. № 984)**

	Наименование медицинского объекта	Адрес месторасположения	№ схемы	Границы прилегающих территорий	
				минима льное значе ние расстоя ния	максима льное значе ние расстоя ния
1	Центральная районная больница (приемный покой)	г.Вичуга ул.Больничная,д.1	схема №1	50 м.	65 м.
2	Гинекологическое отделение центральной районной больницы	г.Вичуга ул.Больничная,д.1	схема №1	50 м.	65 м.
3	Акушерское отделение центральной районной больницы	г.Вичуга ул.Больничная,д.1	схема №1	50 м.	65 м.
4	Отделение скорой помощи	г.Вичуга ул.Больничная,д.1	схема №1	50 м.	65 м.
5	Поликлиника №1	г.Вичуга ул.Больничная,д.1	схема №1	50 м.	65 м.
6	Поликлиника №2	г.Вичуга ул.Советская, д.30	схема №4	50 м.	60 м.
7	Поликлиника №3	г.Вичуга пер.Пятницкий, д.10	схема №3	50 м.	65 м.
8	Поликлиника детская №2	г.Вичуга ул. Советская, д.30	схема №4	50 м.	65 м.
9	Поликлиника детская №3	г.Вичуга пер.Пятницкий, д.10	схема №3	50 м.	65 м.
10	Станция переливания крови	г.Вичуга ул.Ульяновская, д.12	схема №2	50 м.	65 м.
11	Стоматологическая поликлиника	г.Вичуга ул.Покровского, д.4	схема №5	50 м.	65 м.

12	Медицинский центр (ООО «Левзея»)	г.Вичуга ул.Володарского, д.20	схема №6	50 м.	65 м.
13	Стоматологический кабинет (ООО «Крепкий орешек»)	г.Вичуга ул. Большая Пролетарская, д.10/5	схема №7	50 м.	65 м.
14	Стоматологический кабинет	г.Вичуга ул. Советская, д.41	схема №8	50 м.	65 м.
15	Стоматологический кабинет (ООО «Стоматолог»)	г.Вичуга ул. Маевка, д.4	схема №9	50 м.	65 м.
16	Стоматологический кабинет (ООО «Стоматология для Вас»)	г.Вичуга ул.Богдана Хмельницкого, д.46	схема №10	50 м.	65 м.
17	Стоматологический кабинет (ИП Баханова О.В.)	г.Вичуга ул.Литейная, д. 1	схема №11	50 м.	65 м.
18	Стоматологический кабинет (ИП Лосева Е.В.)	г.Вичуга ул.Ульяновская, д.32	схема №12	50 м.	65 м.
19	Стоматологический кабинет	г.Вичуга ул.Ленинградская, д.18	схема №13	50 м.	65 м.
20	Стоматологический кабинет	г.Вичуга ул. 2 Социалистическая, д.2	схема №14	50 м.	65 м.
21	Медицинский центр «Надежда»	г.Вичуга ул.Богдана Хмельницкого, д.48	схема №15	50 м.	65 м.



## Схема № 1 Прилегающая территория

Объект: Центральная районная больница, Отделение скорой помощи, Поликлиника №1 – ул. Больничная, д.1

Масштаб 1:5000 – в 1 см 50 м



### Условные обозначения

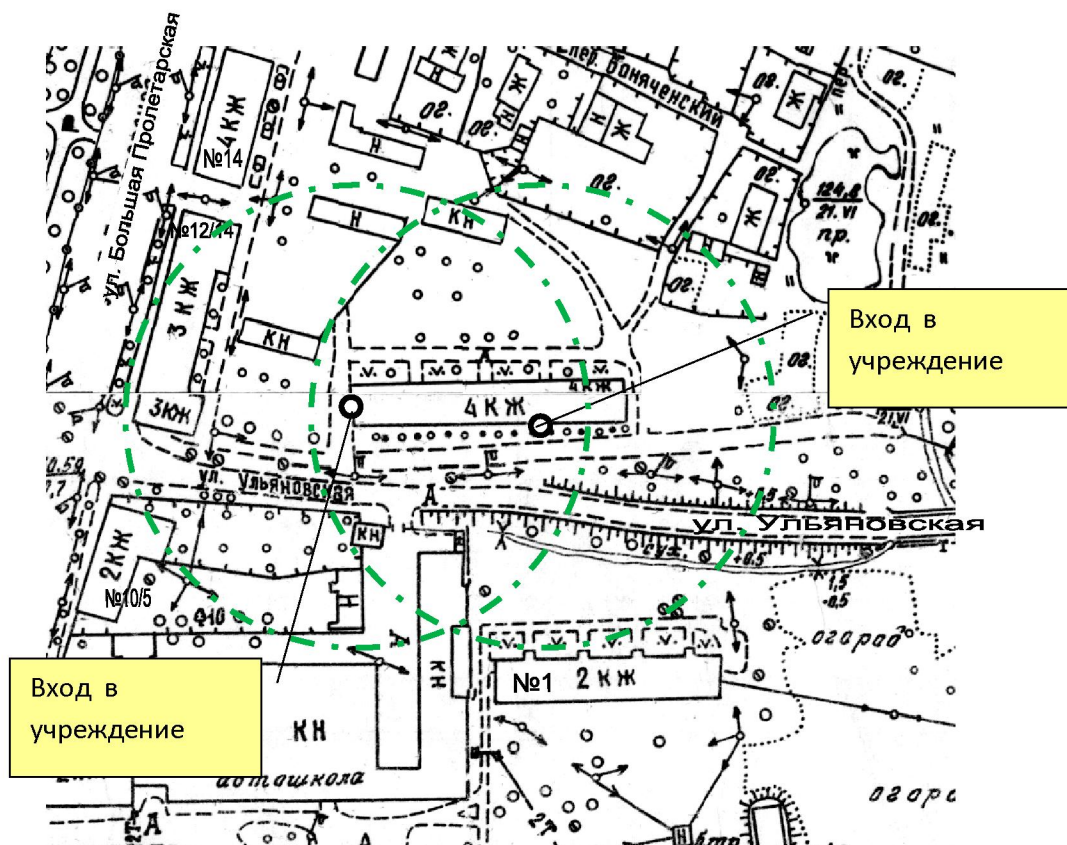
граница прилегающей территории:

— — — — — максимальная – 65 м

КН	здание, строение одноэтажное кирпичное нежилое
Н	здание, строение одноэтажное деревянное нежилое
ЮК	здание, строение одноэтажное кирпичное жилое
Ж	здание, строение одноэтажное деревянное жилое
2КН	здание, строение двухэтажное кирпичное нежилое
5ЮК	здание, строение пятиэтажное кирпичное жилое
	здание, строение двухэтажное деревянно-кирпичное жилое
	здание, строение из металлоконструкций

## Схема № 2 Прилегающая территория

Объект: Поликлиника детская №1, Станция  
переливания крови - ул. Ульяновская, д.12  
Масштаб 1:2000 – в 1 см 20 м



### Условные обозначения

граница прилегающей территории:

— — — — — максимальная – 65 м

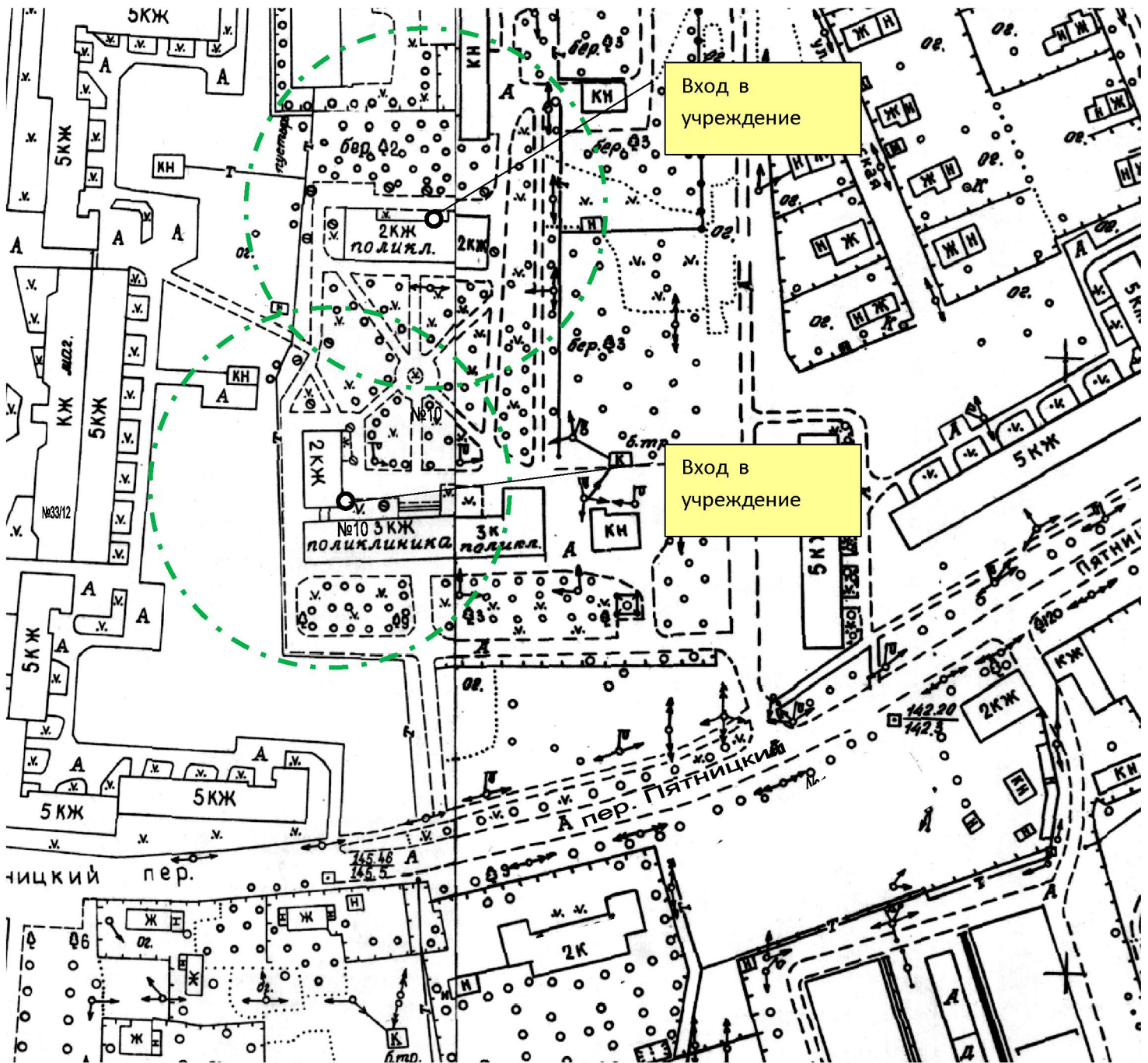
КН	здание, строение одноэтажное кирпичное нежилое
Н	здание, строение одноэтажное деревянное нежилое
ЮК	здание, строение одноэтажное кирпичное жилое
Ж	здание, строение одноэтажное деревянное жилое
2кн	здание, строение двухэтажное кирпичное нежилое
5юк	здание, строение пятиэтажное кирпичное жилое
2смж	здание, строение двухэтажное деревянно-кирпичное жилое
М	здание, строение из металлоконструкций



# Схема № 3 Прилегающая территория


Приложение № 2  
к постановлению администрации  
городского округа Вичуга  
от 12.12.2014 г. № 1709

Объект: Поликлиника №3, Поликлиника  
детская №3 – пер. Пятницкий, д.10  
Масштаб 1:2000 – в 1 см 20 м



## Условные обозначения

граница прилегающей территории:

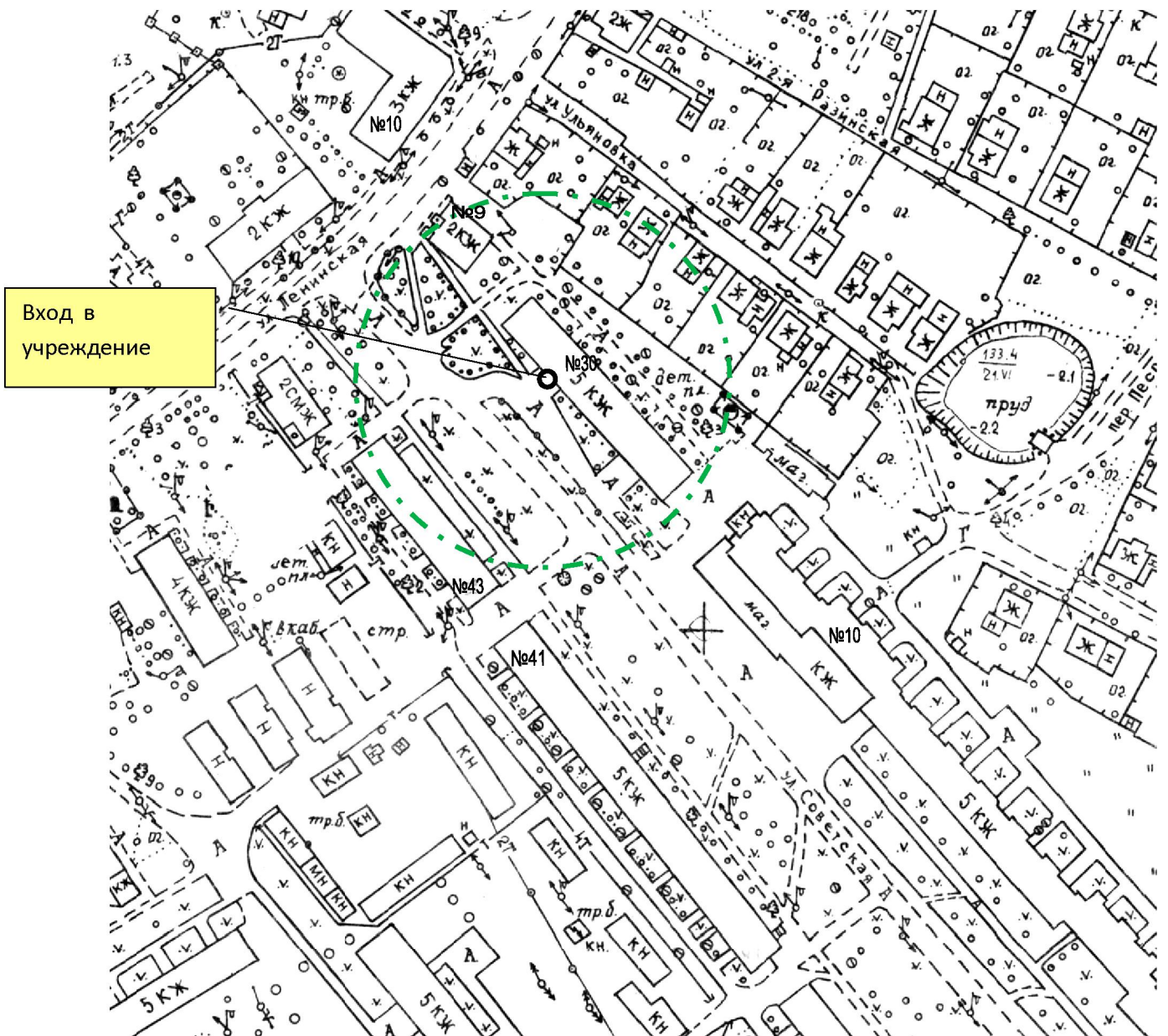
	максимальная – 65 м
<b>КН</b>	здание, строение одноэтажное кирпичное нежилое
<b>Н</b>	здание, строение одноэтажное деревянное нежилое
<b>ЮК</b>	здание, строение одноэтажное кирпичное жилое
<b>Ж</b>	здание, строение одноэтажное деревянное жилое
<b>2КН</b>	здание, строение двухэтажное кирпичное нежилое
<b>5КЖ</b>	здание, строение пятиэтажное кирпичное жилое
<b>2СМЖ</b>	здание, строение двухэтажное деревянно-кирпичное жилое
	здание, строение из металлоконструкций



## Схема № 4 Прилегающая территория

Объект: Поликлиника №2 – ул. Советская, д.30

Масштаб 1:2000 – в 1 см 20 м



### Условные обозначения

граница прилегающей территории:

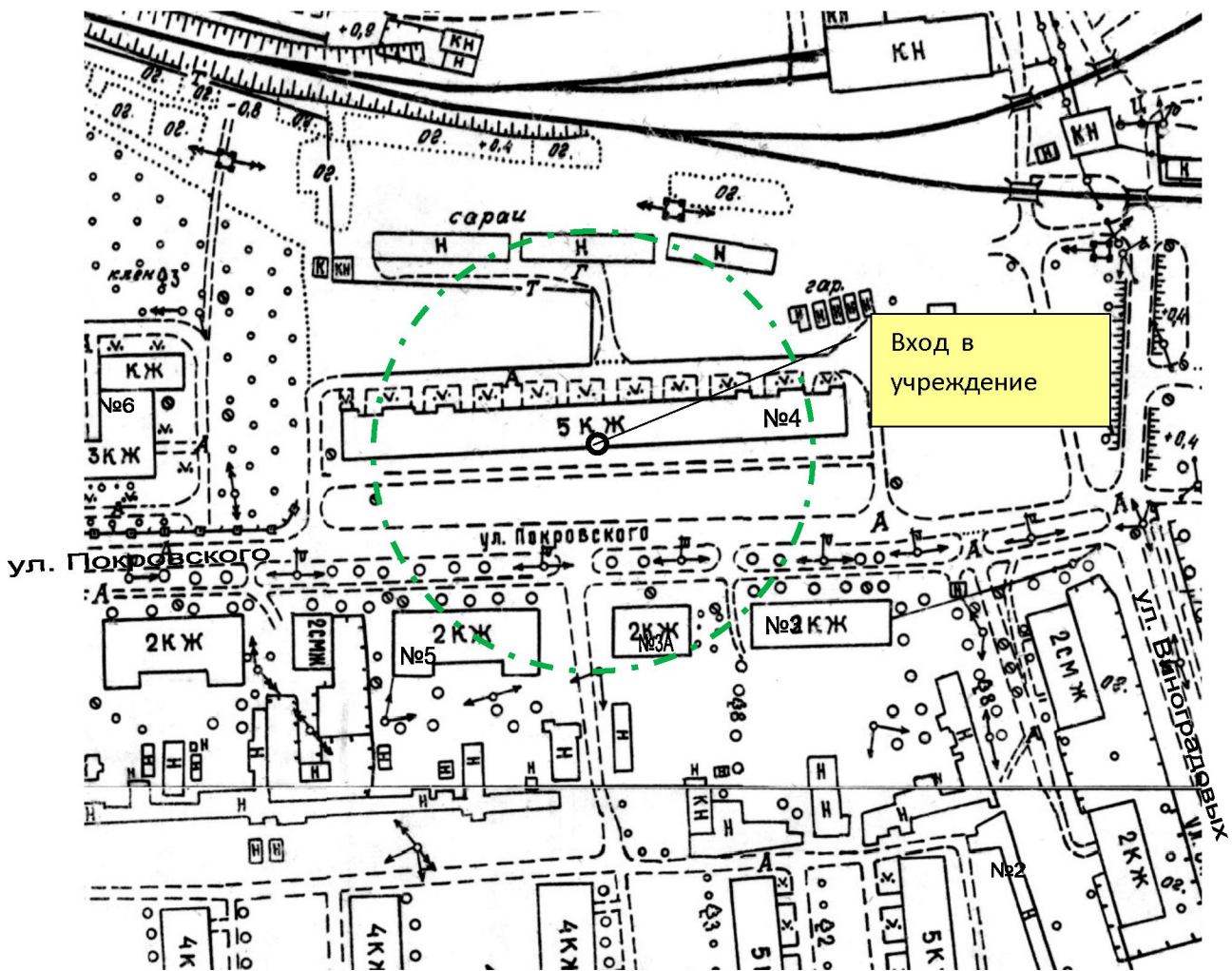
— — — — — максимальная – 60 м

КН	здание, строение одноэтажное кирпичное нежилое
Н	здание, строение одноэтажное деревянное нежилое
ЮК	здание, строение одноэтажное кирпичное жилое
Ж	здание, строение одноэтажное деревянное жилое
2КН	здание, строение двухэтажное кирпичное нежилое
5ЮК	здание, строение пятиэтажное кирпичное жилое
2СМЖ	здание, строение двухэтажное деревянно-кирпичное жилое
М	здание, строение из металлоконструкций

## Схема № 5 Прилегающая территория

Объект: Стоматологическая поликлиника,  
ул.Покровского, д.4

Масштаб 1:2000 – в 1 см 20 м



### Условные обозначения

граница прилегающей территории:

— — — — — максимальная – 65 м

КН	здание, строение одноэтажное кирпичное нежилое
Н	здание, строение одноэтажное деревянное нежилое
ЮК	здание, строение одноэтажное кирпичное жилое
Ж	здание, строение одноэтажное деревянное жилое
2КН	здание, строение двухэтажное кирпичное нежилое
5ЮК	здание, строение пятиэтажное кирпичное жилое
2СМЖ	здание, строение двухэтажное деревянно-кирпичное жилое
М	здание, строение из металлоконструкций



**Схема № 6 Прилегающая территория**

**Объект: МЦ ООО «Левзея», ул. Володарского, д.20**

Масштаб 1:2000 – в 1 см 20 м



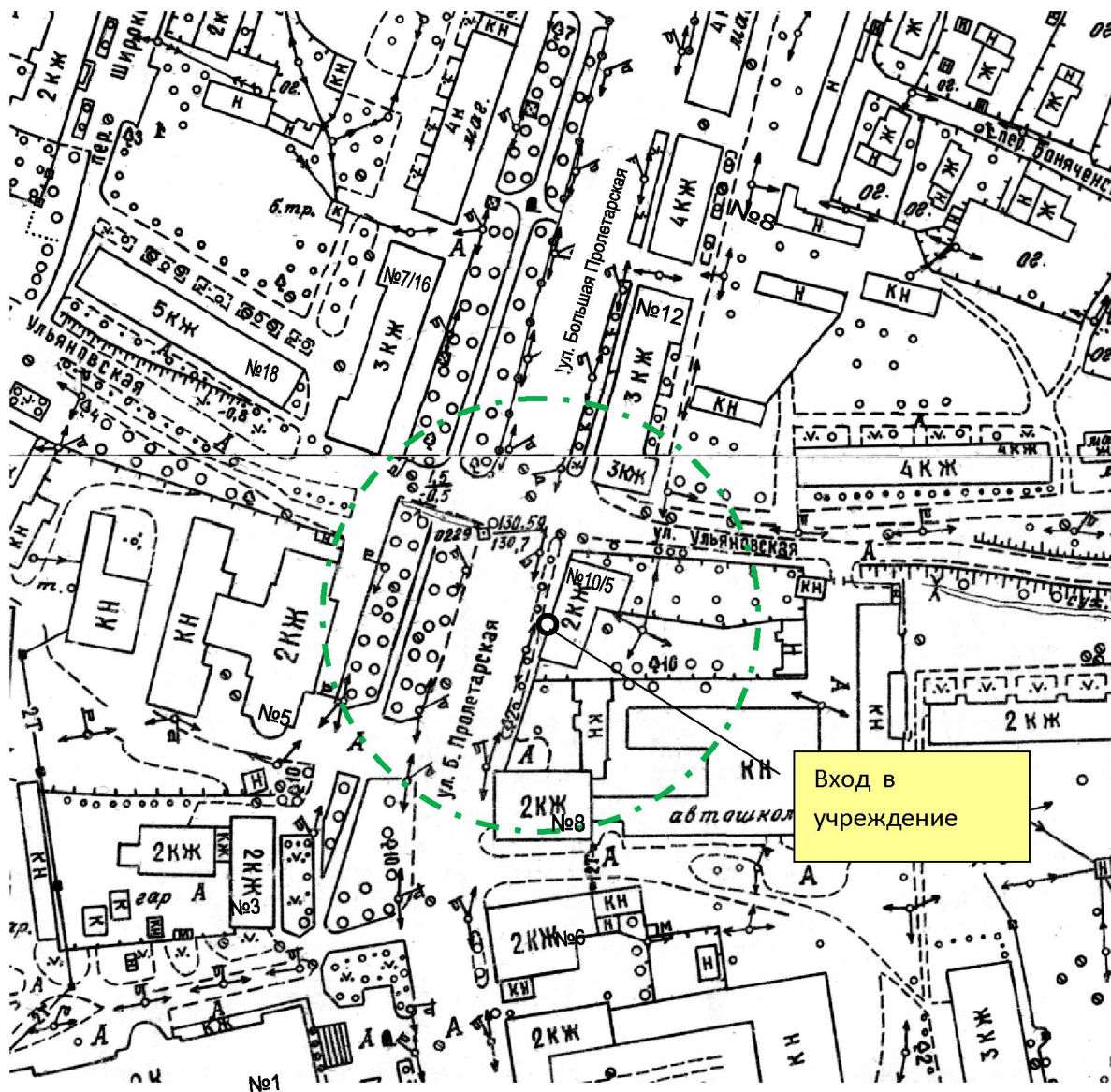
**Условные обозначения**

граница прилегающей территории:

— — — — — максимальная – 65 м

КН	здание, строение одноэтажное кирпичное нежилое
Н	здание, строение одноэтажное деревянное нежилое
ЮЖ	здание, строение одноэтажное кирпичное жилое
Ж	здание, строение одноэтажное деревянное жилое
2КН	здание, строение двухэтажное кирпичное нежилое
5ЮЖ	здание, строение пятиэтажное кирпичное жилое
2СМЖ	здание, строение двухэтажное деревянно-кирпичное жилое
М	здание, строение из металлоконструкций

Объект: Стоматологический кабинет  
ООО «Крепкий орешек», ул. Большая  
Пролетарская, д.10/5  
Масштаб 1:2000 – в 1 см 20 м



**Условные обозначения**

граница прилегающей территории:

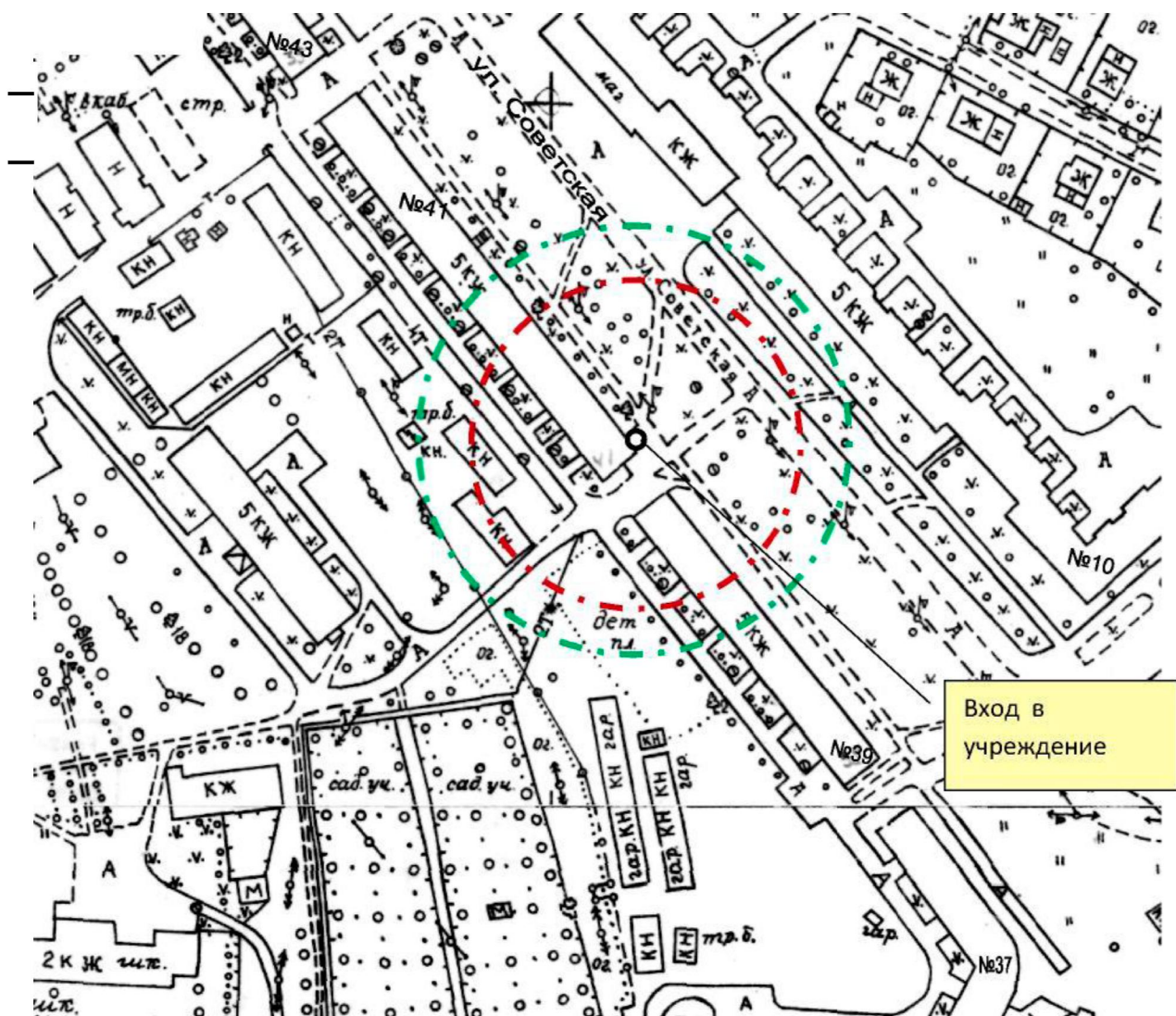
	максимальная – 65 м
КН	здание, строение одноэтажное кирпичное нежилое
Н	здание, строение одноэтажное деревянное нежилое
ЮЖ	здание, строение одноэтажное кирпичное жилое
Ж	здание, строение одноэтажное деревянное жилое
2КН	здание, строение двухэтажное кирпичное нежилое
5ЮК	здание, строение пятиэтажное кирпичное жилое
2СМЖ	здание, строение двухэтажное деревянно-кирпичное жилое
М	здание, строение из металлоконструкций



## Схема № 8 Прилегающая территория

Объект: Стоматологический кабинет, ул. Советская, д.41

Масштаб 1:2000 - в 1 см 20 м



### Условные обозначения

граница прилегающей территории:

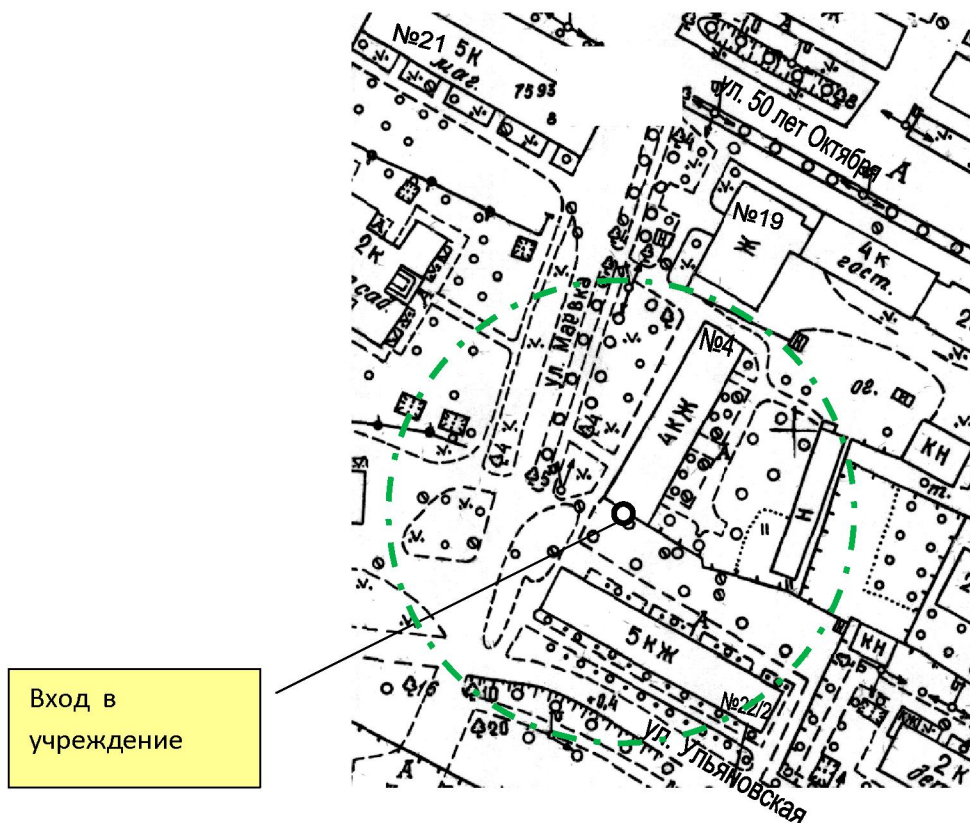
- минимальная - 50 м
- максимальная - 65 м

КН	здание, строение одноэтажное кирпичное нежилое
Н	здание, строение одноэтажное деревянное нежилое
КЖ	здание, строение одноэтажное кирпичное жилое
Ж	здание, строение одноэтажное деревянное жилое
2КН	здание, строение двухэтажное кирпичное нежило
5КЖ	здание, строение пятиэтажное кирпичное жилое
2СМЖ	здание, строение двухэтажное деревянно-кирпичное жилое
М	здание, строение из металлоконструкций



## Схема № 9 Прилегающая территория

Объект: Стоматологический кабинет  
ООО «Стоматолог», ул. Маевка, д.4  
Масштаб 1:2000 – в 1 см 20 м



### Условные обозначения

граница прилегающей территории:

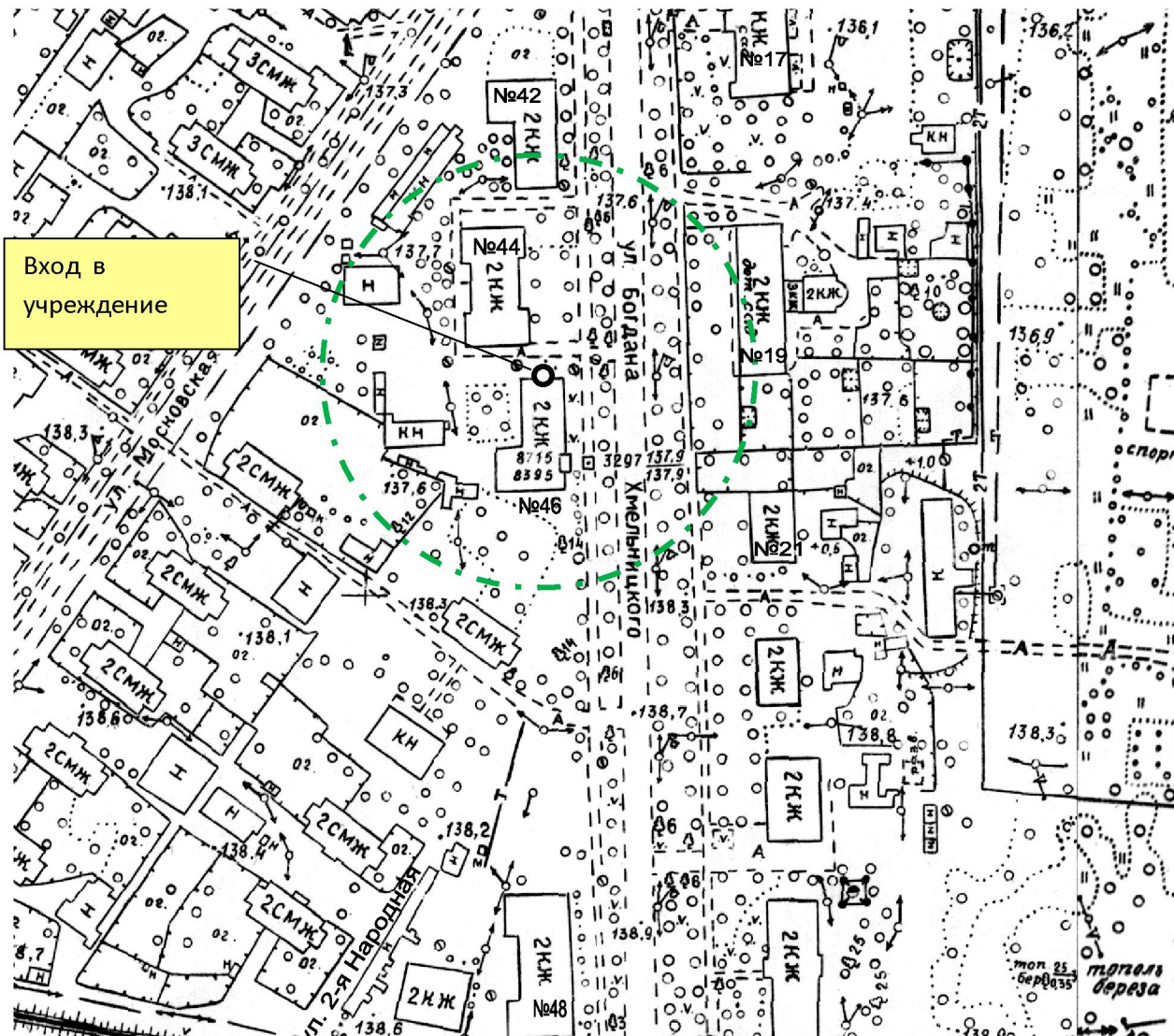
— — — — — максимальная – 65 м

КН	здание, строение одноэтажное кирпичное нежилое
Н	здание, строение одноэтажное деревянное нежилое
ЮК	здание, строение одноэтажное кирпичное жилое
Ж	здание, строение одноэтажное деревянное жилое
2кн	здание, строение двухэтажное кирпичное нежилое
5юк	здание, строение пятиэтажное кирпичное жилое
2смж	здание, строение двухэтажное деревянно-кирпичное жилое
М	здание, строение из металлоконструкций

Объект: Стоматологический кабинет ООО

«Стоматология для Вас», ул. Богдана Хмельницкого, д.46

Масштаб 1:2000 – в 1 см 20 м



**Условные обозначения**

граница прилегающей территории:

 максимальная – 65 м

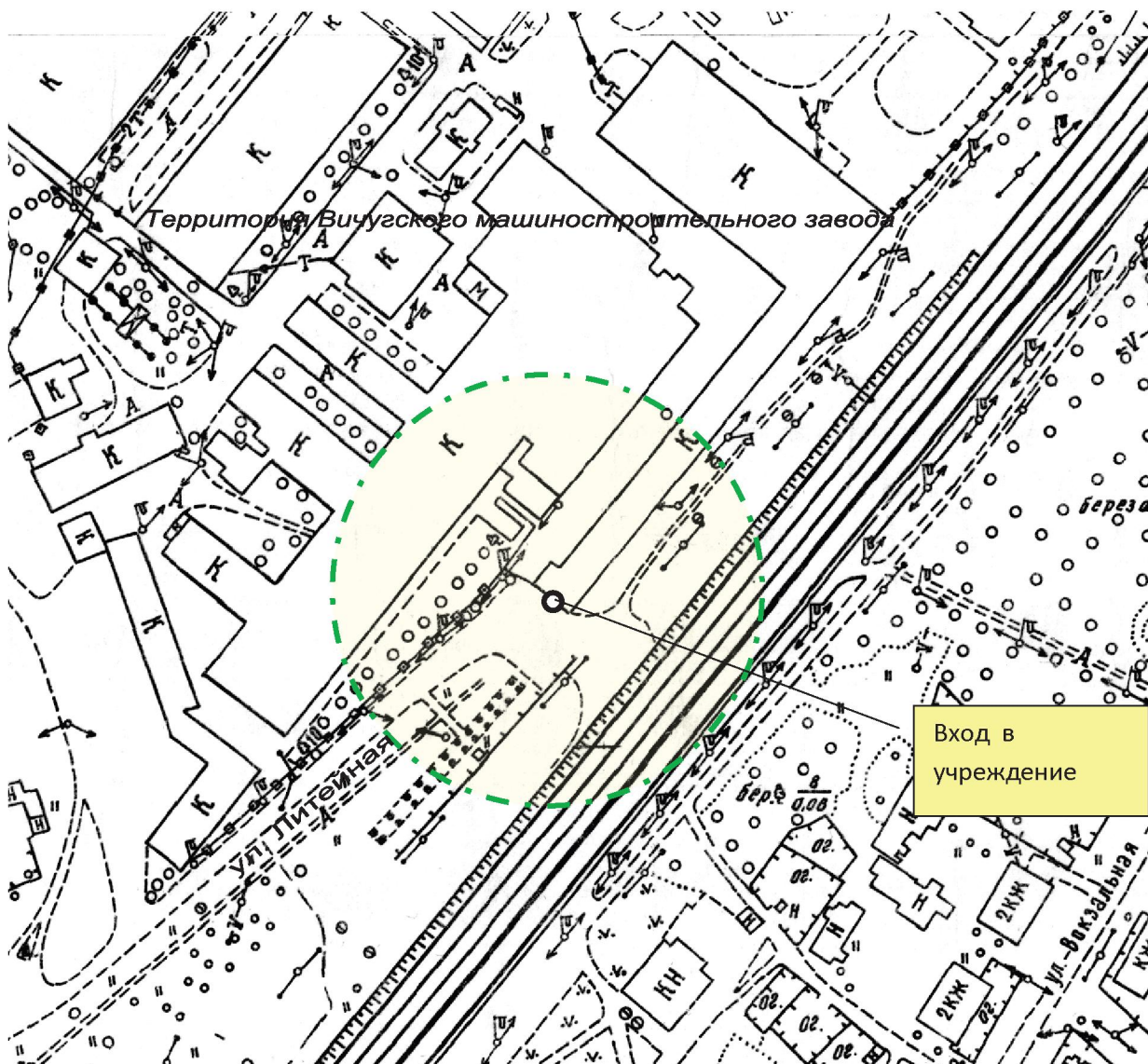
<b>КН</b>	здание, строение одноэтажное кирпичное нежилое
<b>Н</b>	здание, строение одноэтажное деревянное нежилое
<b>ЮК</b>	здание, строение одноэтажное кирпичное жилое
<b>Ж</b>	здание, строение одноэтажное деревянное жилое
<b>2КН</b>	здание, строение двухэтажное кирпичное нежилое
<b>5ЮК</b>	здание, строение пятиэтажное кирпичное жилое
<b>2СМЖ</b>	здание, строение двухэтажное деревянно-кирпичное жилое
<b>М</b>	здание, строение из металлоконструкций



## Схема № 11 Прилегающая территория

Объект: Стоматологический кабинет, (ИП  
Баханова О.В.), ул. Литейная, д.1

Масштаб 1:2000 – в 1 см 20 м



### Условные обозначения

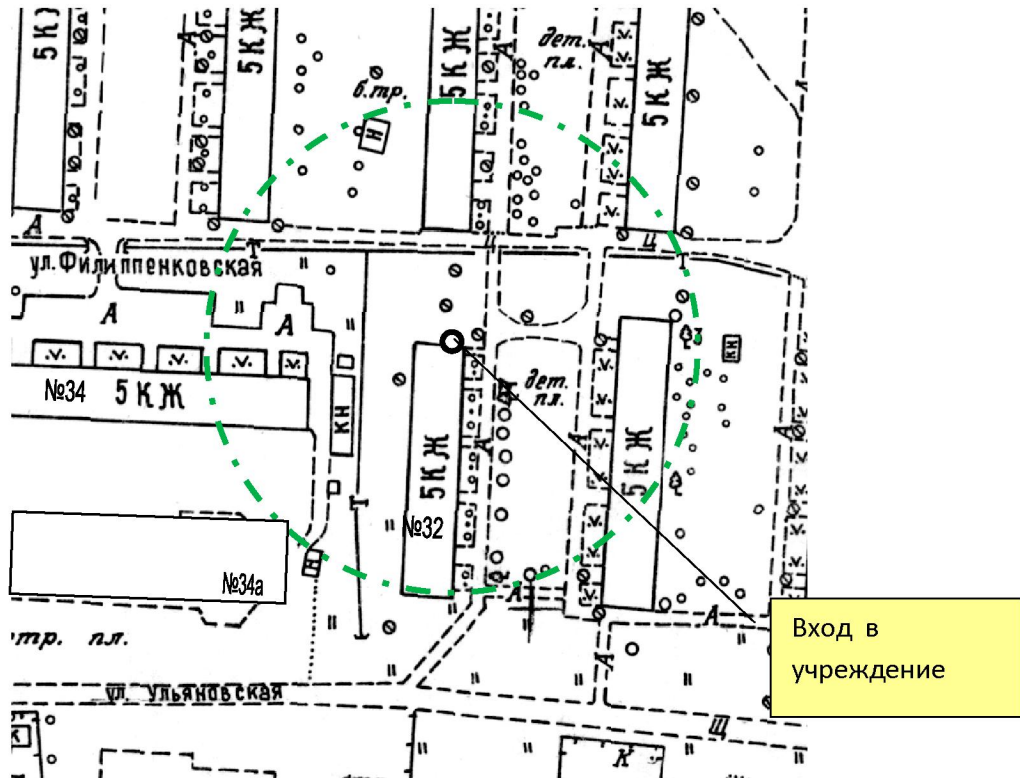
граница прилегающей территории:

	максимальная – 65 м
<b>КН</b>	здание, строение одноэтажное кирпичное нежилое
<b>Н</b>	здание, строение одноэтажное деревянное нежилое
<b>КЖ</b>	здание, строение одноэтажное кирпичное жилое
<b>Ж</b>	здание, строение одноэтажное деревянное жилое
<b>2кн</b>	здание, строение двухэтажное кирпичное нежилое
<b>5кж</b>	здание, строение пятиэтажное кирпичное жилое
<b>2смж</b>	здание, строение двухэтажное деревянно-кирпичное жилое
<b>М</b>	здание, строение из металлоконструкций

# Схема №12 Прилегающая территория

Приложение № 2  
к постановлению администрации  
городского округа Вичуга  
от 12.12.2014 г. № 1709

Объект: Стоматологический кабинет, (ИП  
Лосева Е.В.), ул. Ульяновская, д.32  
Масштаб 1:2000 – в 1 см 20 м



## Условные обозначения

граница прилегающей территории:

— — — — — максимальная – 65 м

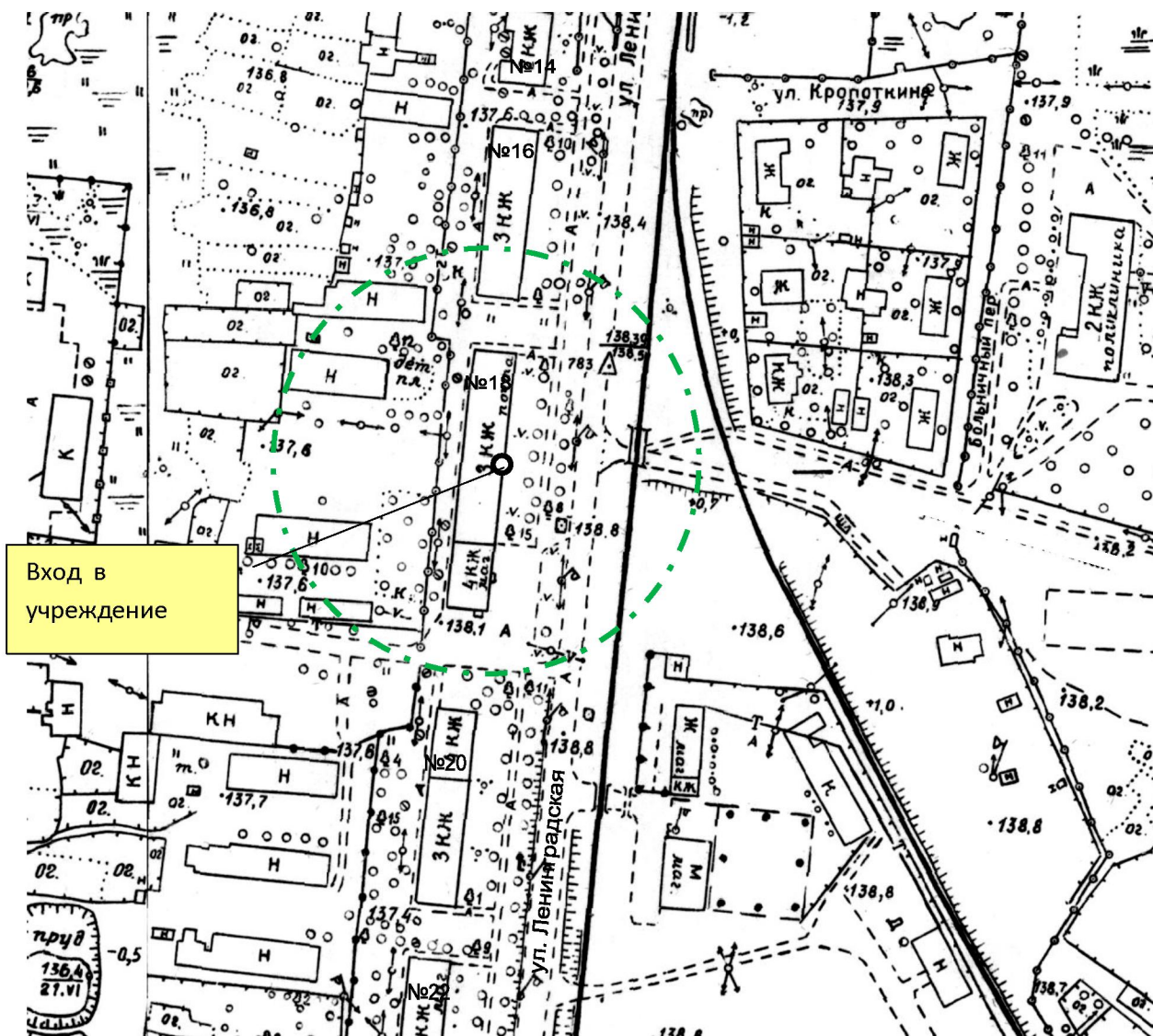
КН	здание, строение одноэтажное кирпичное нежилое
Н	здание, строение одноэтажное деревянное нежилое
ЮК	здание, строение одноэтажное кирпичное жилое
Ж	здание, строение одноэтажное деревянное жилое
2кн	здание, строение двухэтажное кирпичное нежилое
5юк	здание, строение пятиэтажное кирпичное жилое
2смж	здание, строение двухэтажное деревянно-кирпичное жилое
М	здание, строение из металлоконструкций



# Схема № 13 Прилегающая территория

Приложение № 2  
к постановлению администрации  
городского округа Вичуга  
от 12.12.2014 г. № 1709

Объект: Стоматологический кабинет,  
ул. Ленинградская, д.18  
Масштаб 1:2000 – в 1 см 20 м



Вход в учреждение

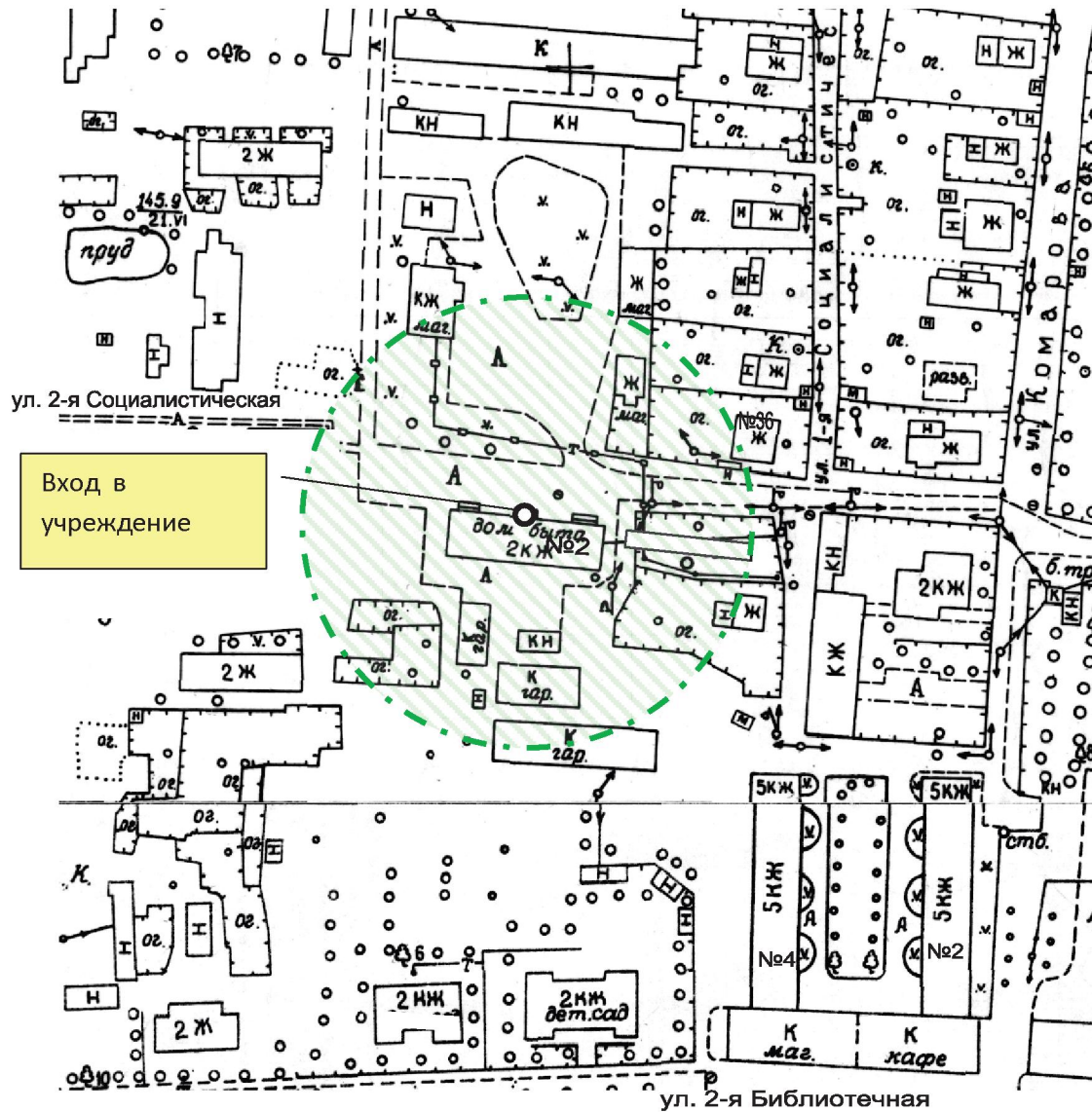
### Условные обозначения

граница прилегающей территории:

	максимальная – 65 м
<b>КН</b>	здание, строение одноэтажное кирпичное нежилое
<b>Н</b>	здание, строение одноэтажное деревянное нежилое
<b>ЮК</b>	здание, строение одноэтажное кирпичное жилое
<b>Ж</b>	здание, строение одноэтажное деревянное жилое
<b>2кн</b>	здание, строение двухэтажное кирпичное нежилое
<b>5кж</b>	здание, строение пятиэтажное кирпичное жилое
<b>2смж</b>	здание, строение двухэтажное деревянно-кирпичное жилое
	здание, строение из металлоконструкций

## Схема № 14 Прилегающая территория

Объект: Стоматологический кабинет,  
ул. 2-я Социалистическая, д.2  
Масштаб 1:2000 – в 1 см 20 м



### Условные обозначения

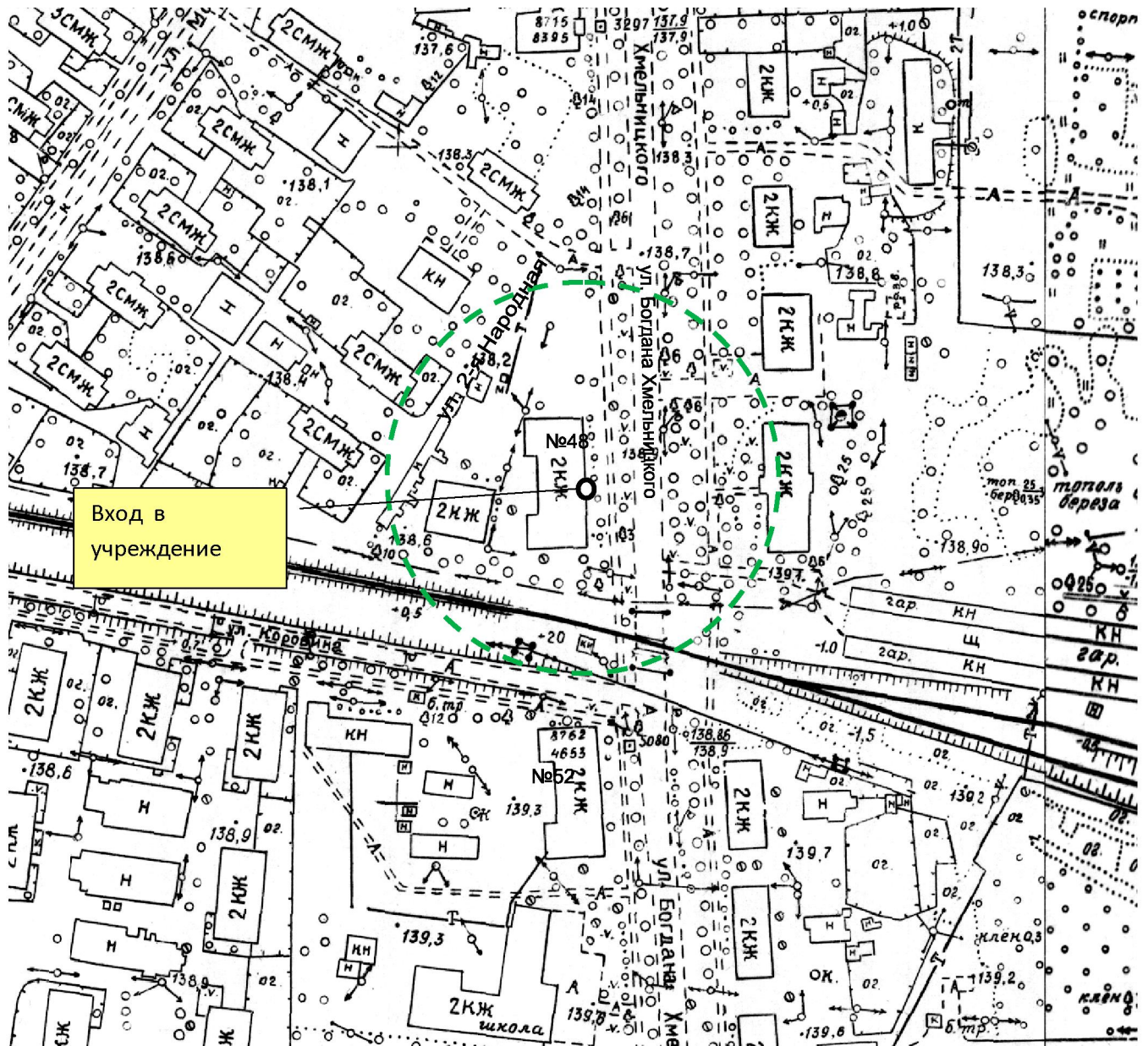
граница прилегающей территории:

— — — — — максимальная – 65 м

КН	здание, строение одноэтажное кирпичное нежилое
Н	здание, строение одноэтажное деревянное нежилое
ЮК	здание, строение одноэтажное кирпичное жилое
Ж	здание, строение одноэтажное деревянное жилое
2КН	здание, строение двухэтажное кирпичное нежилое
5ЮК	здание, строение пятиэтажное кирпичное жилое
	здание, строение двухэтажное деревянно-кирпичное жилое
	здание, строение из металлоконструкций



Объект: Медицинский центр «Надежда»,  
ул. Богдана Хмельницкого, д.48



**Условные обозначения**

граница прилегающей территории:

— — — — — максимальная – 65 м

КН	здание, строение одноэтажное кирпичное нежилое
Н	здание, строение одноэтажное деревянное нежилое
ЮК	здание, строение одноэтажное кирпичное жилое
Ж	здание, строение одноэтажное деревянное жилое
2кн	здание, строение двухэтажное кирпичное нежилое
5юк	здание, строение пятиэтажное кирпичное жилое
2смж	здание, строение двухэтажное деревянно-кирпичное жилое
М	здание, строение из металлоконструкций