

АДМИНИСТРАЦИЯ
СОБОЛЕВСКОГО СЕЛЬСКОГО ПОСЕЛЕНИЯ
ЮРЬЕВЕЦКОГО МУНИЦИПАЛЬНОГО РАЙОНА
ИВАНОВСКОЙ ОБЛАСТИ

ПОСТАНОВЛЕНИЕ

от 17.05.2013 года

с.Соболево

№ 35

"Об определении границ прилегающих к некоторым организациям (учреждениям) и объектам территорий, на которых не допускается розничная продажа алкогольной продукции"

В соответствии с Федеральным законом от 06.10.2003 N 131-ФЗ "Об общих принципах организации местного самоуправления в Российской Федерации", Федеральным законом от 22.11.1995 N 171-ФЗ "О государственном регулировании производства и оборота этилового спирта, алкогольной и спиртосодержащей продукции и об ограничении потребления (распития) алкогольной продукции", Постановлением Правительства Российской Федерации от 27.12.2012 N 1425 "Об определении органами государственной власти субъектов Российской Федерации мест массового скопления граждан и мест нахождения источников повышенной опасности, в которых не допускается розничная продажа алкогольной продукции, а также определении органами местного самоуправления границ прилегающих к некоторым организациям и объектам территорий, на которых не допускается розничная продажа алкогольной продукции", Администрация Соболевского сельского поселения **постановляет:**

1. Не допускать розничную продажу алкогольной продукции на территориях, прилегающих:

- к детским, образовательным, медицинским организациям (учреждениям) и объектам спорта;

- к оптовым и розничным рынкам, вокзалам, аэропортам и иным местам массового скопления граждан и местам нахождения источников повышенной опасности, определенным органами государственной власти субъектов Российской Федерации;

- к объектам военного назначения.

2. При определении границ территорий, прилегающих к организациям и объектам, указанным в п. 1 настоящего постановления, на которых не допускается розничная продажа алкогольной продукции, учитывать следующее:

- минимальное расстояние от детских, образовательных организаций, медицинских организаций и объектов спорта до предприятий розничной торговли и общественного питания, осуществляющих розничную продажу алкогольной продукции, должно составлять не менее 50 метров;

- минимальное расстояние от оптовых и розничных рынков, вокзалов, аэропортов и иных мест массового скопления граждан и мест нахождения источников повышенной опасности, определенных органами государственной власти субъектов Российской Федерации, не менее 50 метров.

- минимальное расстояние от объектов военного назначения до предприятий розничной торговли и общественного питания, осуществляющих розничную продажу алкогольной продукции, должно составлять не менее 50 метров.

3. При определении понятий "детские организации", "образовательные организации", "стационарный торговый объект", "территория, прилегающая к организациям и объектам, указанным в п. 1 настоящего постановления" (далее - прилегающая территория), "обособленная территория", "дополнительная территория", руководствоваться Постановлением Правительства Российской Федерации от 27.12.2012 N 1425 "Об определении органами государственной власти субъектов Российской Федерации мест массового скопления граждан и мест нахождения источников повышенной опасности, в которых не допускается розничная продажа алкогольной продукции, а также определении органами местного самоуправления границ прилегающих к некоторым организациям и объектам территорий, на которых не допускается розничная продажа алкогольной продукции".

4. Установить способ расчета расстояний от организаций и (или) объектов, указанных в п. 1 настоящего постановления в следующем порядке:
- при наличии обособленной территории - от входа посетителей на обособленную территорию до входа для посетителей в стационарный торговый объект;

- при отсутствии обособленной территории - от входа для посетителей в здание (строение, сооружение), в котором расположены организации и (или) объекты, указанные в п. 1 настоящего постановления до входа посетителей в стационарный торговый объект.

5. Контроль за исполнением данного постановления возложить на землеустроителя администрации Маркову Н.С..

6. Настоящее постановление вступает в силу с момента подписания и подлежит обнародованию в соответствии с Уставом поселения.

Глава администрации

Соболевского сельского поселения

Юрьевоцкого муниципального района

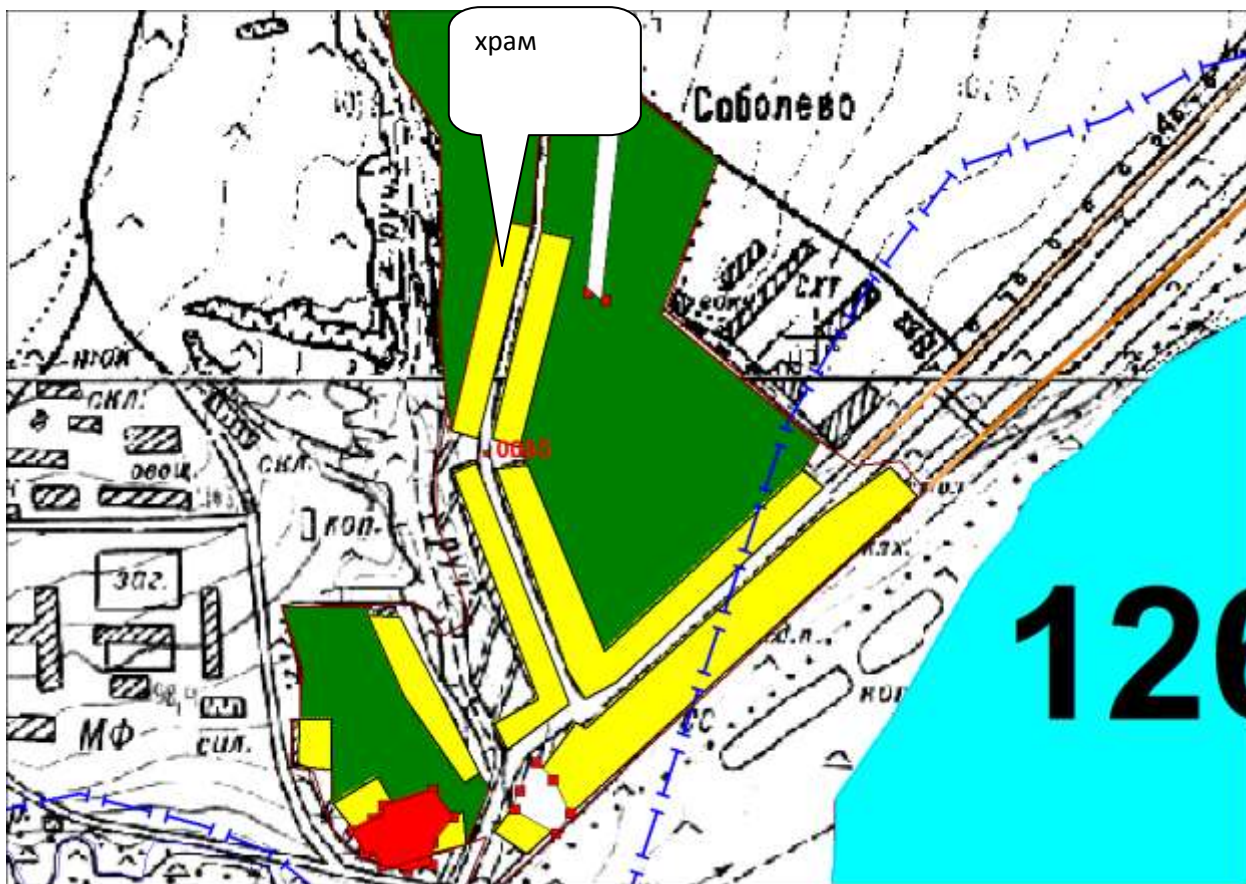
Т.И.Жихарева

Приложение 1 к постановлению
администрации Соболевского
сельского поселения Юрьеvecкого
муниципального района
№ 35 от 17 мая 2013г


**СХЕМЫ ГРАНИЦ ПРИЛЕГАЮЩИХ К НЕКОТОРЫМ ОРГАНИЗАЦИЯМ
(УЧРЕЖДЕНИЯМ) И ОБЪЕКТАМ ТЕРРИТОРИЙ, НА КОТОРЫХ НЕ
ДОПУСКАЕТСЯ РОЗНИЧНАЯ ПРОДАЖА АЛКОГОЛЬНОЙ ПРДУКЦИИ:**

- 1.Схема № 1 границы прилегающие к территории храма по адресу Ивановская область Юрьеvecкий муниципальный район с.Соболево ул.Колхозная-2 д. 29.
- 2.Схема № 2 границы прилегающие к территории медпункта по адресу Ивановская область Юрьеvecкий муниципальный район с. Соболево ул.Молодежная д. 4.
- 3.Схема № 3 границы прилегающие к территории Соболевской средней школы по адресу Ивановская область Юрьеvecкий муниципальный район с.Соболево ул. Молодежная д.5.
- 4.Схема № 4 границы прилегающие к территории Соболевского дома культуры по адресу Ивановская область Юрьеvecкий муниципальный район с. Соболево ул. Полевая – 3 д. 1.
- 5.Схема № 5 границы прилегающие к территории Щекотихинского детского сада по адресу Ивановская область Юрьеvecкий муниципальный район д. Щекотиха ул. Школьная д.8
- 6.Схема № 6 границы прилегающие к территории Щекотихинского дома культуры по адресу Ивановская область Юрьеvecкий муниципальный район д. Щекотиха ул. Школьная д.2-а.
7. Схема №7 границы прилегающие к территории Щекотихинского медицинского пункта по адресу Ивановская область Юрьеvecкий муниципальный район д. Щекотиха ул. Мира д.2.
8. Схема № 8 границы прилегающие к территории щекотихинского прихода храма « Покрова Пресвятой Богородицы».

СХЕМА № 1 ГРАНИЦЫ ПРИЛЕГАЮЩИЕ К ТЕРРИТОРИИ ХРАМА
По адресу : Ивановская область Юрьевецкий район с.Соболево ул.
Колхозная-2 д. 29 от стационарного торгового объекта 1000 м.



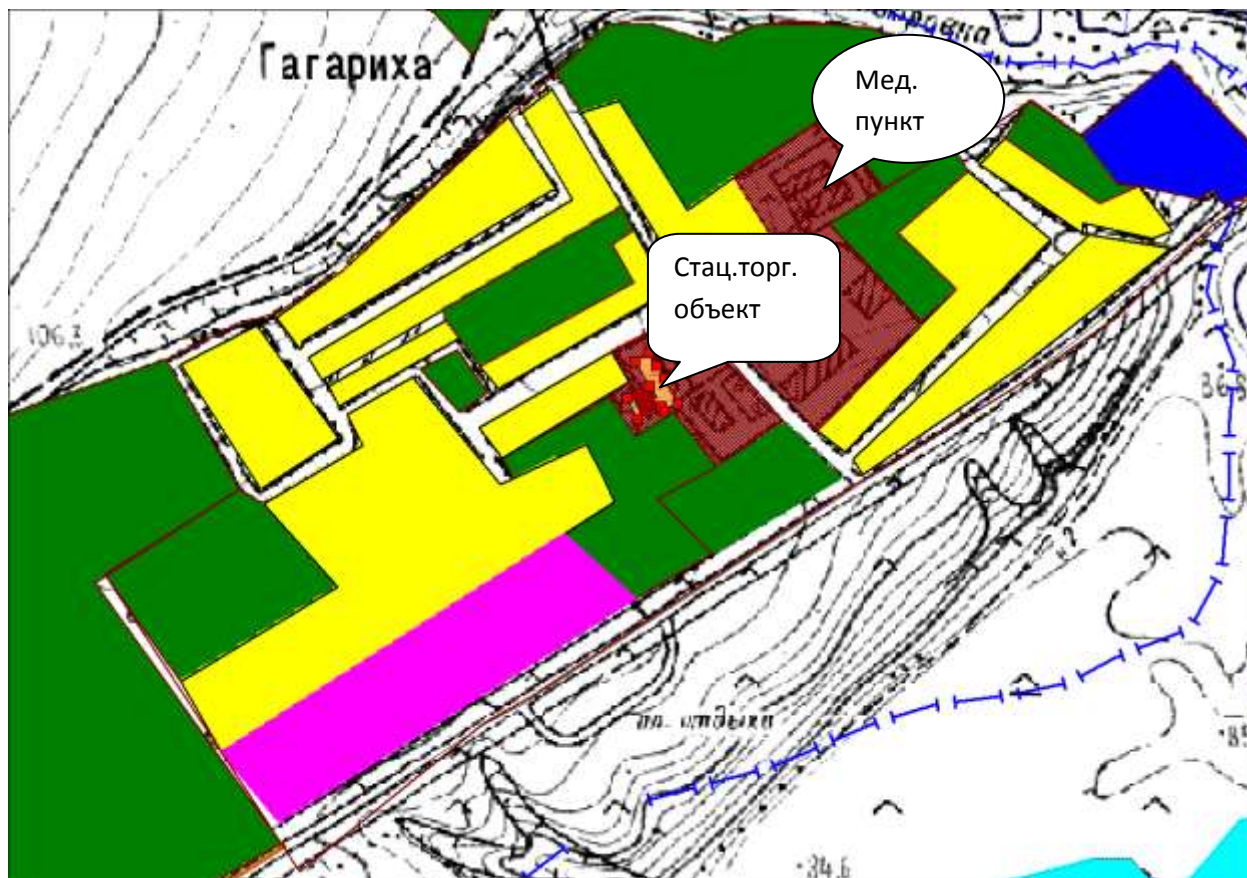
Масштаб 1 : 10000

 - испрашиваемый участок

.СХЕМА №2 ГРАНИЦЫ ПРИЛЕГАЮЩИЕ К ТЕРРИТОРИИ МЕДПУНКТА

По адресу Ивановская область, Юрьевецкий район,

С. Соболево ул. Молодежная от д. 4 до стационарного торгового объекта 400 метров

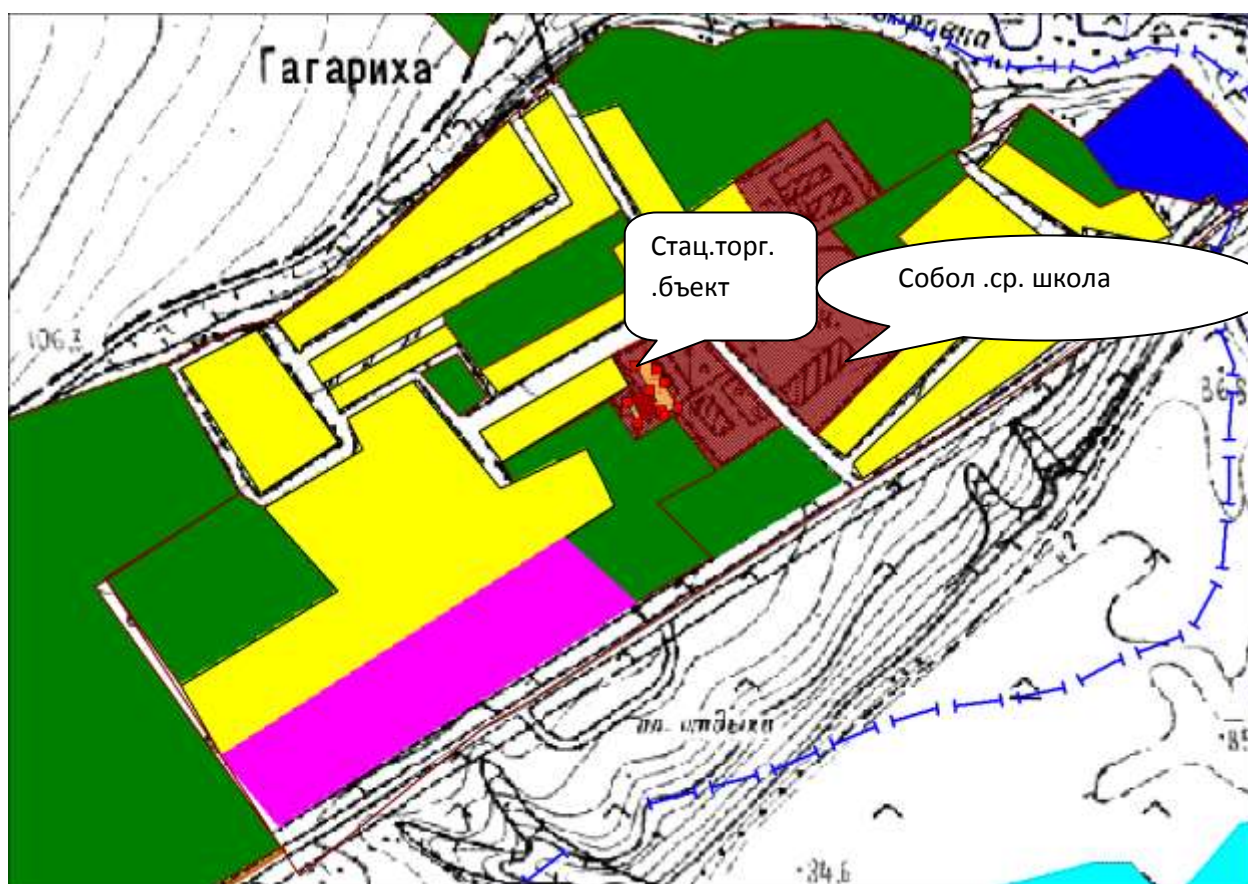


Масштаб 1:10000

□ - испрашиваемый участок

СХЕМА №3 ГРАНИЦЫ ПРИЛЕГАЮЩИЕ К ТЕРРИТОРИИ СОБОЛЕВСКОЙ СРЕДНЕЙ ШКОЛЫ

По адресу Ивановская область, Юрьевецкий район,
С. Соболево ул. Молодежная д.5 до стационарного торгового объекта 150 метров



Масштаб 1:10000


 - испрашиваемый участок

СХЕМА №4 ГРНИЦЫ ПРИЛЕГАЮЩИЕ К ТЕРРИТОРИИ СОБОЛЕВСКОГО ДОМА КУЛЬТУРЫ

По адресу Ивановская область, Юрьевецкий район,
С. Соболево ул.Полевая-3 д.1 до стационарного торгового объекта 100
метров.

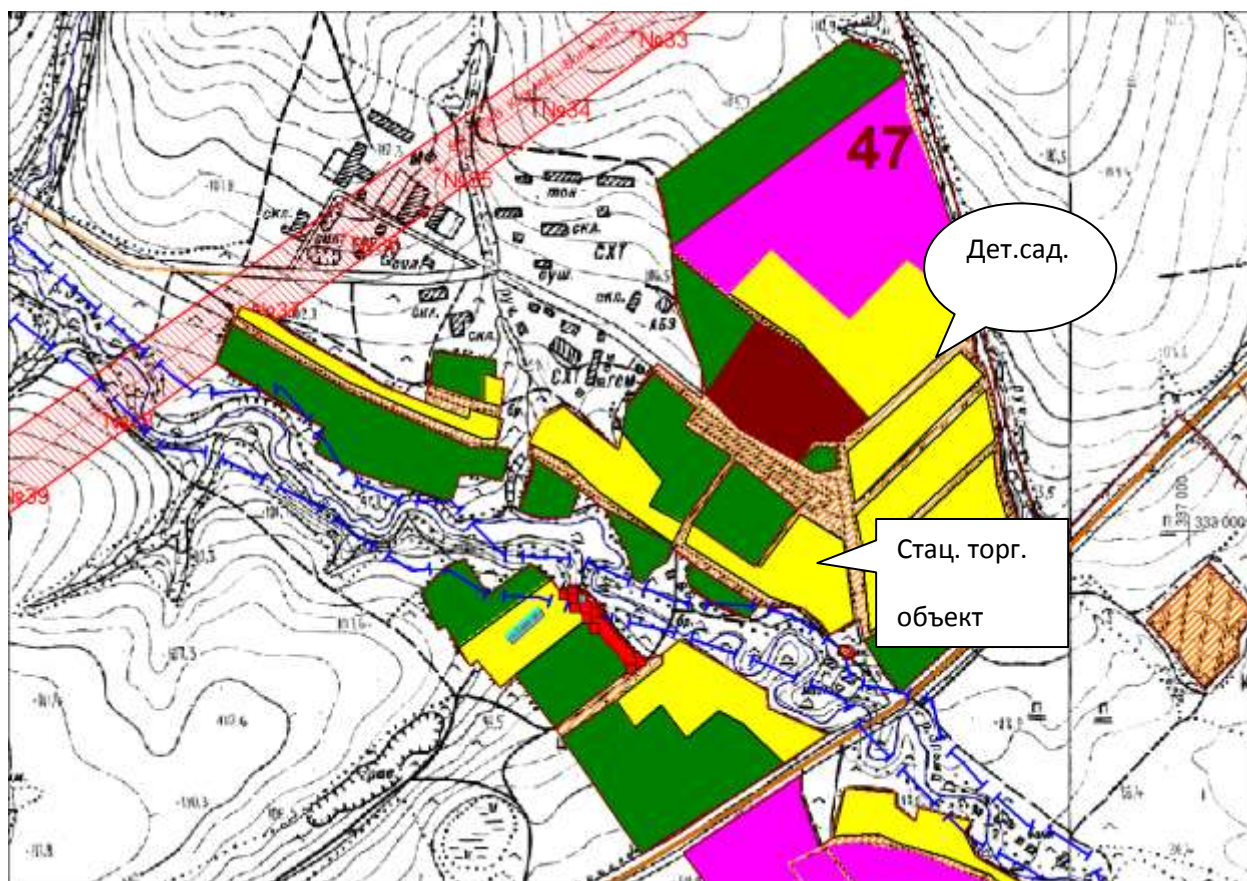


Масштаб 1:10000

□-испрашиваемый участок

.СХЕМА № 5 ГРАНИЦЫ ПРИЛЕГАЮЩИЕ К ТЕРРИТОРИИ
ЩЕКОТИХИНСКОГО ДЕТСКОГО САДА

По адресу: Ивановская область, Юрьевецкий район д. Щекотиха
ул.Школьная д.8 до стационарного торгового объекта 800 метров



Масштаб 1 : 10000


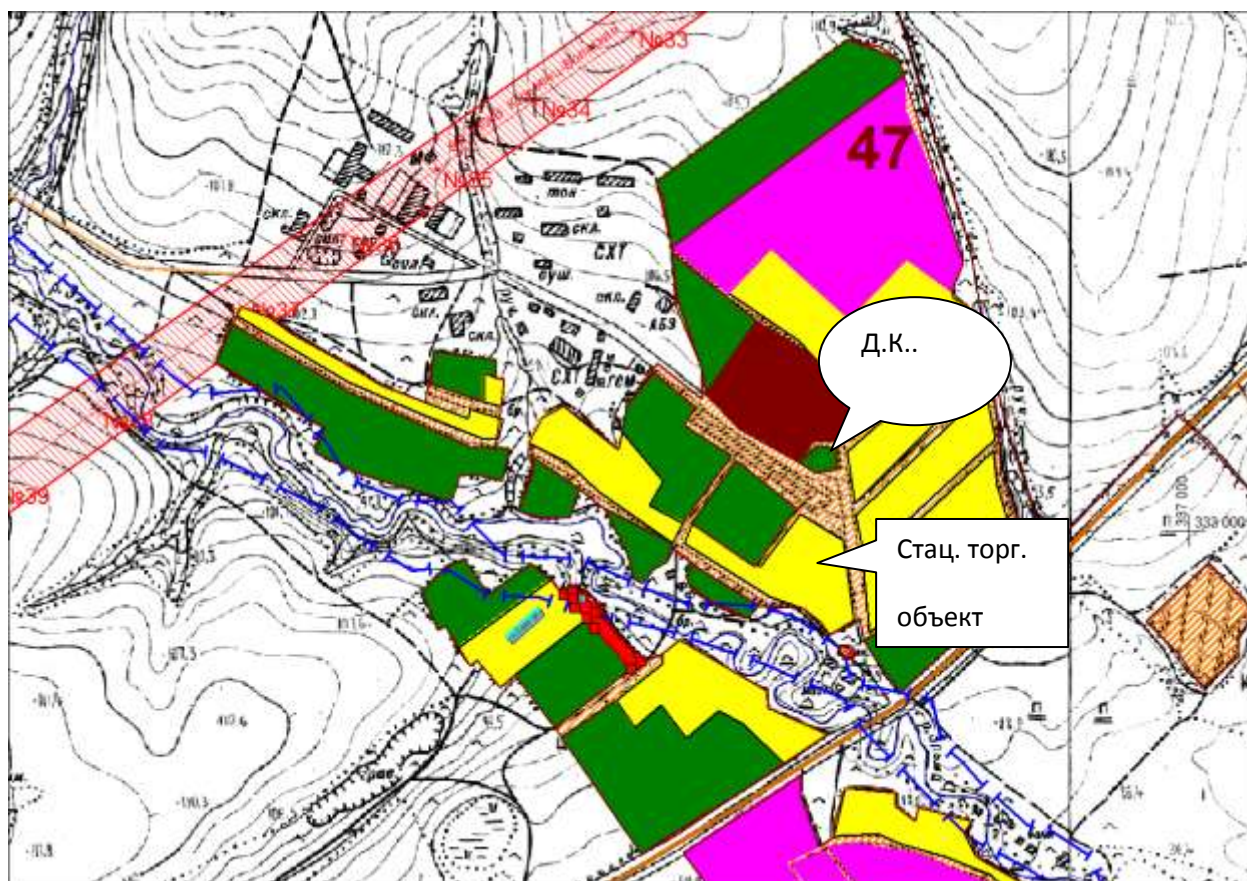
 -испрашиваемый участок

СХЕМА № 6 ГРАНИЦЫ ПРИЛЕГАЮЩИЕ К ТЕРРИТОРИИ ЩЕКОТИХИНСКОГО ДОМА КУЛЬТУРЫ

По адресу: Ивановская область, Юрьевецкий район д. Щекотиха
ул.Школьная д.2-а до стационарного торгового объекта 400 метров



Масштаб 1 : 10000


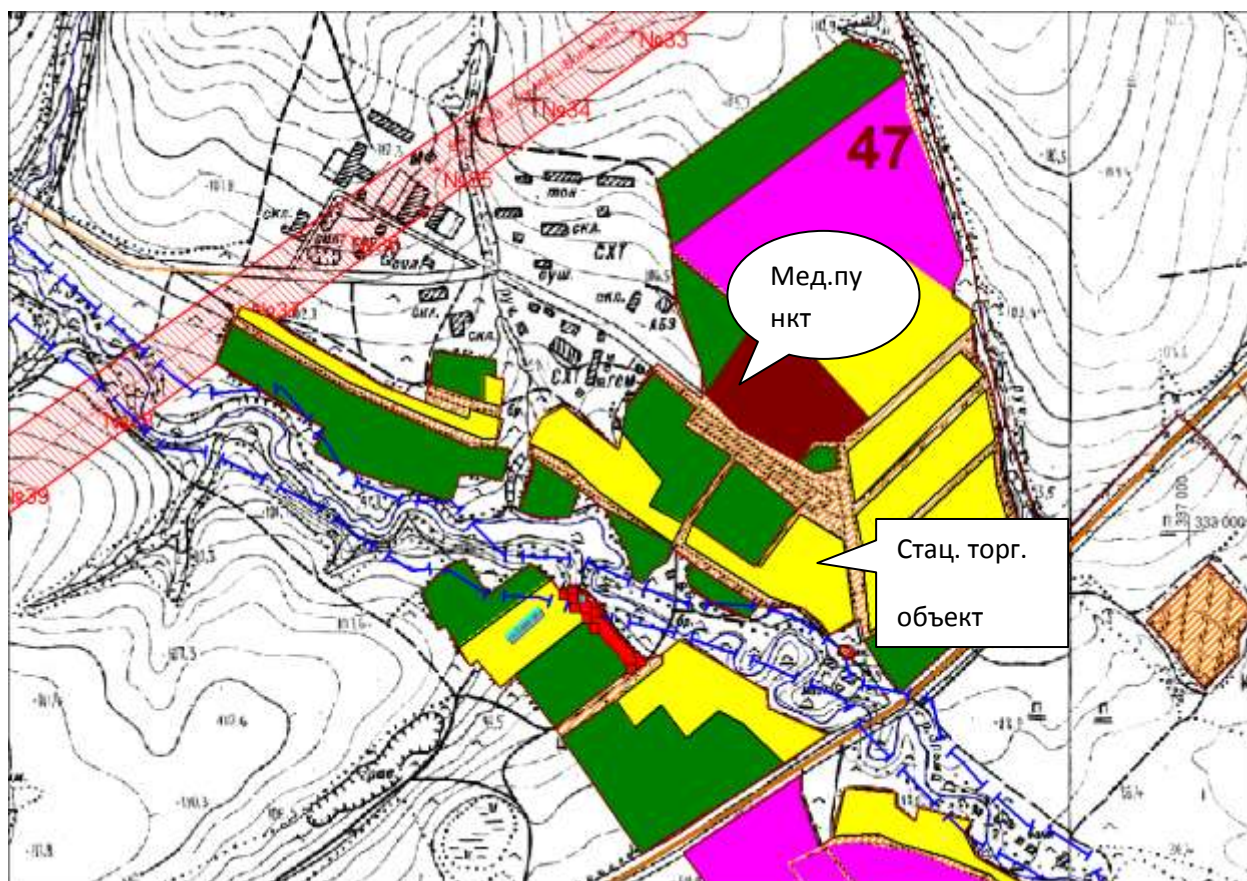
 -испрашиваемый участок

СХЕМА № 7 ГРАНИЦЫ ПРИЛЕГАЮЩИЕ К ТЕРРИТОРИИ
ЩЕКОТИХИНСКОГО МЕДИЦИНСКОГО ПУНКТА

По адресу: Ивановская область, Юрьевецкий район д. Щекотиха ул.Мира д.2
до стационарного торгового объекта 600 метров



Масштаб 1 : 10000


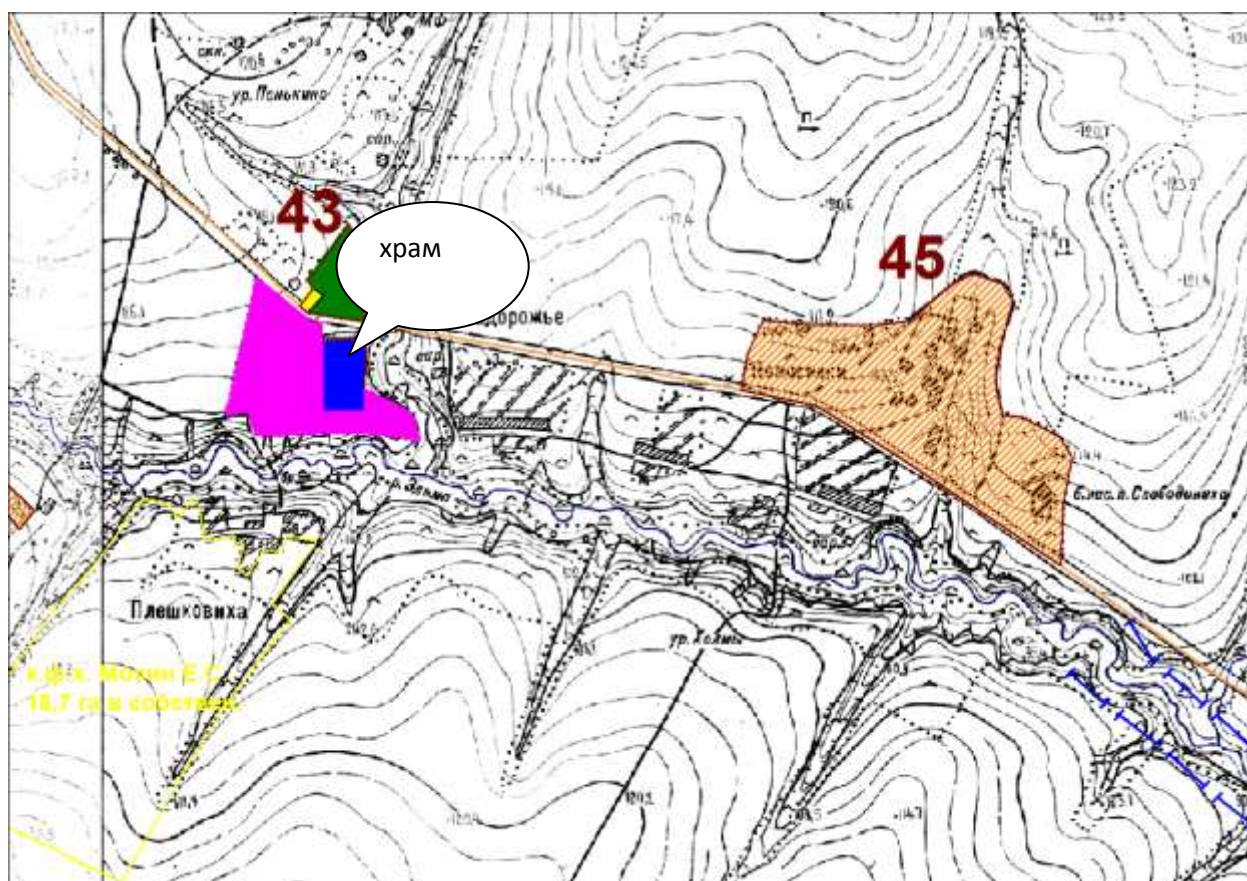
 - испрашиваемый участок

СХЕМА № 8 ГРАНИЦЫ ПРИЛЕГАЮЩИЕ К ТЕРРИТОРИИ
ЩЕКОТИХИНСКОГО ПРИХОДА ХРАМА «ПОКРОВА ПРЕСВЯТОЙ
БОГОРОДИЦЫ»

По адресу: Ивановская область, Юрьевецкий район с.Задорожье ул.Майская
до стационарного торгового объекта 3000 метров



Масштаб 1 : 10000



-Испрашиваемый участок