

**АДМИНИСТРАЦИЯ БОЛЬШЕКЛОЧКОВСКОГО СЕЛЬСКОГО ПОСЕЛЕНИЯ  
ТЕЙКОВСКОГО МУНИЦИПАЛЬНОГО РАЙОНА  
ИВАНОВСКОЙ ОБЛАСТИ**

**ПОСТАНОВЛЕНИЕ**

20.09.2013 г.

№ 54

д. Большое Ключково

**Об определении границ прилегающих к организациям и объектам территорий, на которых не допускается розничная продажа алкогольной продукции на территории Большеклочковского сельского поселения**

В соответствии с пунктом 2 и пунктом 4 статьи 16 Федерального закона от 22.11.1995 № 171 ФЗ "О государственном регулировании производства и оборота этилового спирта, алкогольной и спиртосодержащей продукции и об ограничении потребления (распития) алкогольной продукции", постановлением Правительства Российской Федерации от 27.12.2012 № 1425 «Об определении органами государственной власти субъектов Российской Федерации мест массового скопления граждан и мест нахождения источников повышенной опасности, в которых не допускается розничная продажа алкогольной продукции, а также определении органами местного самоуправления границ прилегающих территорий, на которых не допускается розничная продажа алкогольной продукции», Постановления Правительства Ивановской области от 5 октября 2011 г. № 358-п "Об установлении дополнительных ограничений мест розничной продажи алкогольной продукции на территории Ивановской области", администрация Большеклочковского сельского поселения

**ПОСТАНОВЛЯЕТ:**

1. Утвердить Перечень территорий, прилегающих к объектам, являющихся местами массового скопления граждан и местами нахождения источников повышенной опасности, в которых не допускается продажа алкогольной продукции на территории Большеклочковского сельского поселения (Приложение № 1);

2. Установить минимальное значение расстояния от объектов, указанных в Приложении № 1 данного постановления, до границ прилегающих территорий, на которых не допускается розничная продажа алкогольной продукции:

- при наличии обособленной территории объекта (от входа на обособленную территорию) - 50 метров;

- при отсутствии обособленной территории объекта (от входа для посетителей в указанные организации или объект): - 55 метров.

Указанное расстояние определяется от входа для посетителей на обособленную территорию (при её наличии) или в здание (строение, сооружение), в котором расположены организации и (или) объекты (при отсутствии обособленной территории), до входа для посетителей в стационарный объект торговли или объекта общественного питания по пешеходной зоне.

3. Утвердить схемы границ территорий, прилегающих к организациям и объектам, указанных в Приложении № 1 данного постановления, на которых не допускается розничная продажа алкогольной продукции на территории Большеключковского сельского поселения (Приложения № 1-9),

4. Постановление администрации Большеключковского сельского поселения от 03.04.2013 г. № 28 «Об определении мест массового скопления граждан и мест нахождения источников повышенной опасности, в которых не допускается розничная продажа алкогольной продукции и определении границ прилегающих территорий к местам массового скопления граждан и мест нахождения источников повышенной опасности, в которых не допускается розничная продажа алкогольной продукции на территории Большеключковского сельского поселения, признать утратившим силу.

5. Разместить настоящее Постановление на официальном сайте администрации Большеключковского сельского поселения в сети Интернет.

И.о. главы администрации  
Большеключковского  
сельского поселения:

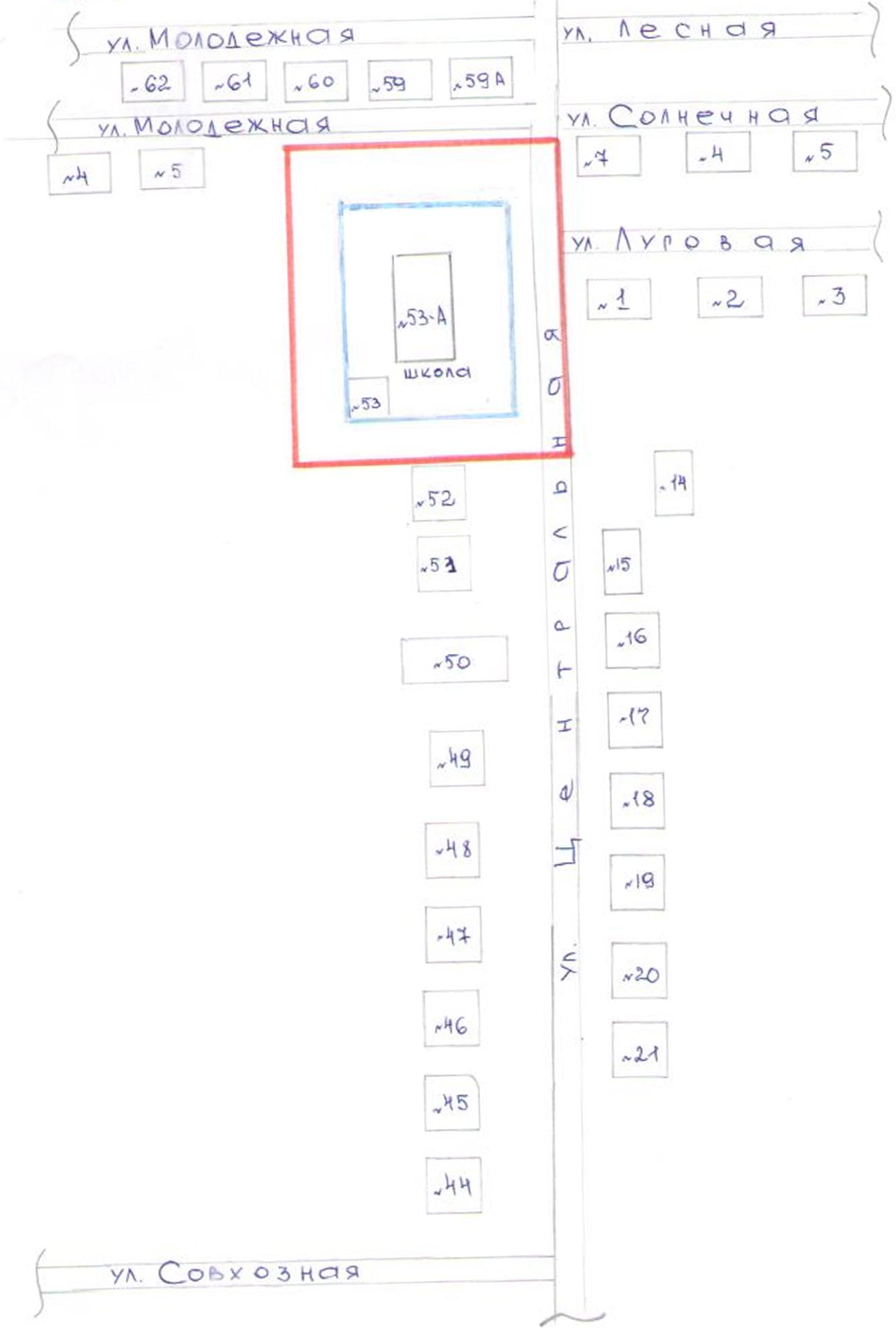


М. Ю. Писковая

**Перечень территорий, прилегающих к объектам  
учреждений и организаций, являющихся местами массового скопления  
граждан и местами нахождения источников повышенной опасности, в  
которых не допускается продажа алкогольной продукции на территории  
Большеклочковского сельского поселения**

<b>№ п/п</b>	<b>Наименование учреждений и организаций:</b>	<b>Адрес местонахождения:</b>	<b>№ приложения к Перечню (схема границ прилегающих территорий объектов)</b>
1.	МКОУ «Большеклочковская СОШ» (средняя школа)	д. Большое Клочково ул. Центральная д. 53-А	Приложение № 1
2.	МКОУ «Большеклочковская СОШ» (начальная школа и детский сад)	д. Большое Клочково ул. Совхозная д. 11-А	Приложение № 2
3.	Фельдшерско- акушерский пункт	д. Большое Клочково ул. Центральная д. 14	Приложение № 3
4.	Фельдшерско- акушерский пункт	д. Пелгусово д. 3	Приложение № 4
5.	Спасо-Преображенский приход	д. Большое Клочково ул. Молодежная д. 68 кв.2	Приложение № 5
6.	Преображенское подворье Свято-Введенского монастыря	д. Доронино	Приложение № 6
7.	ОБУЗ Тейковский филиал «Областного противотуберкулезного диспансера имени М.В.Стоюнина»	с. Зиново	Приложение № 7
8.	ОЛ «Строитель»	на территории Большеклочковского сельского поселения	Приложение № 8
9.	ООО «Курорт Оболсуново»	с. Оболсуново	Приложение № 9

# д. Большое Ключково



- зона, на которой не допускается продажа алкогольной продукции
- отражение земельного участка под объектом

# д. Большое Ключково

СКВ

ул. Молодежная

№1

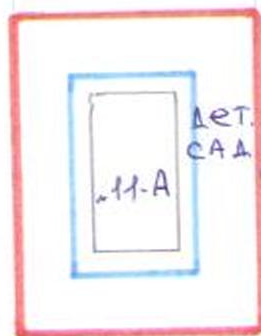
№2

№3

№4

№5

№69



№11

№10

№9

№4

№3

№2

№1

дорога Ростов Великий - Иваново

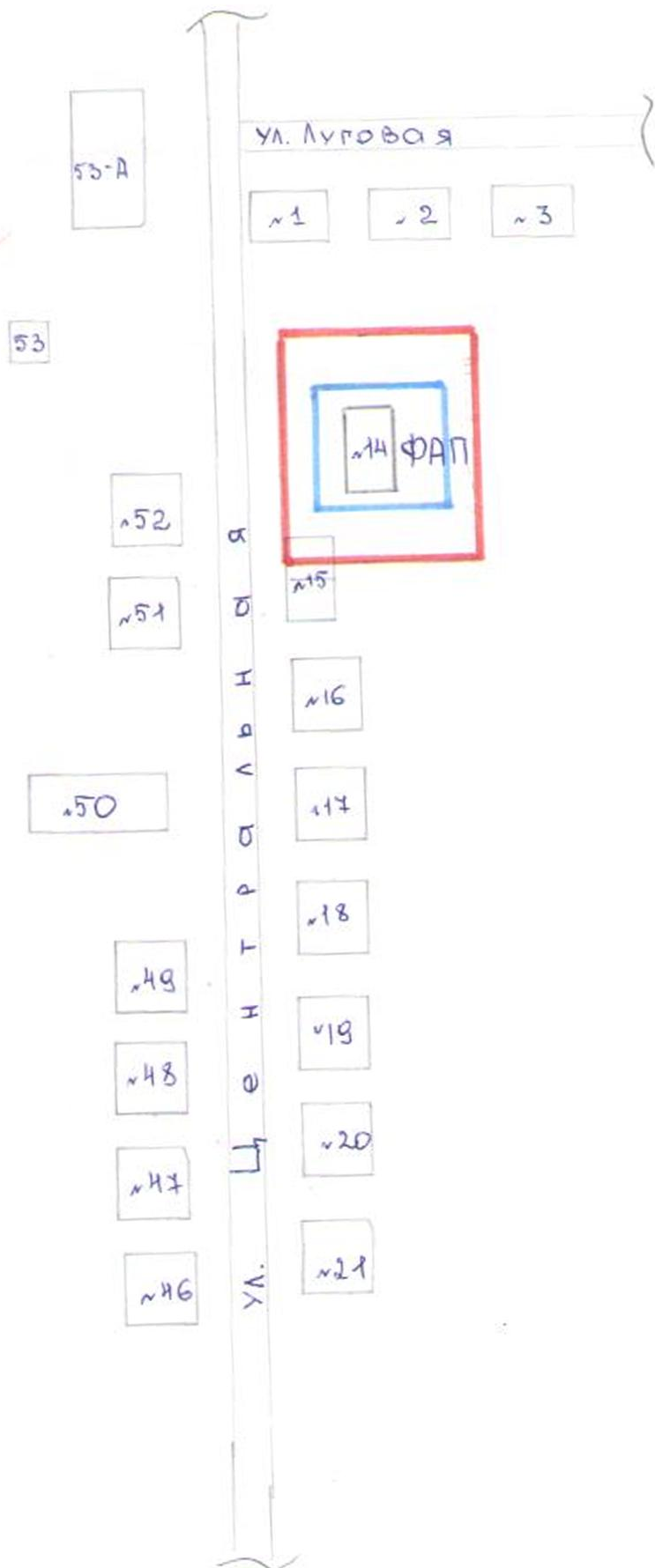
ул. Совхозная



ул. Совхозная

 зона, на которой не допускается продажа алкогольной продукции

 ограждение земельного участка под объектом

# д. Большое Ключково



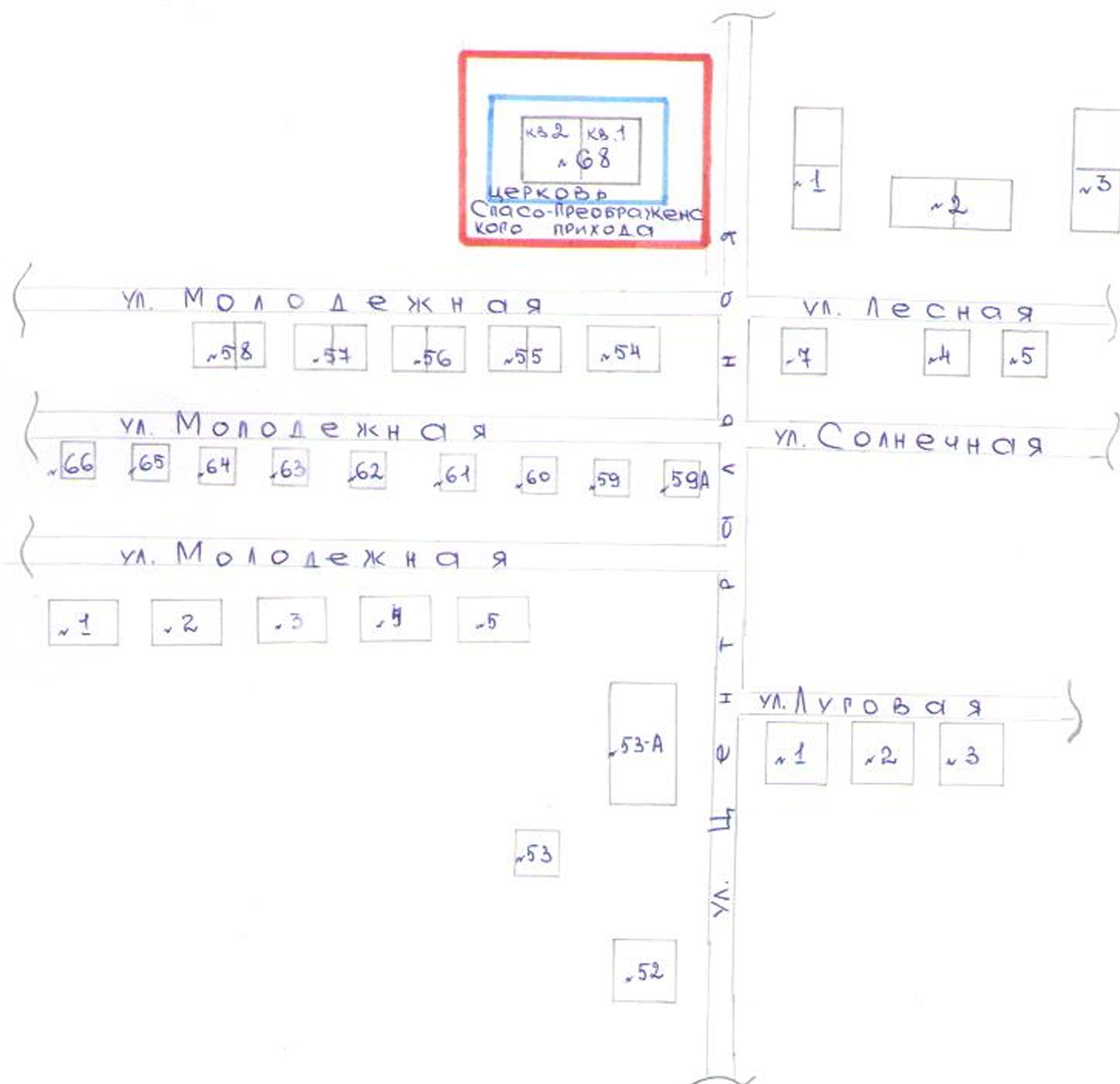
-  зона, на которой не допускается продажа алкогольной продукции
-  ограждение земельного участка под объектом

# д. Пеллусово



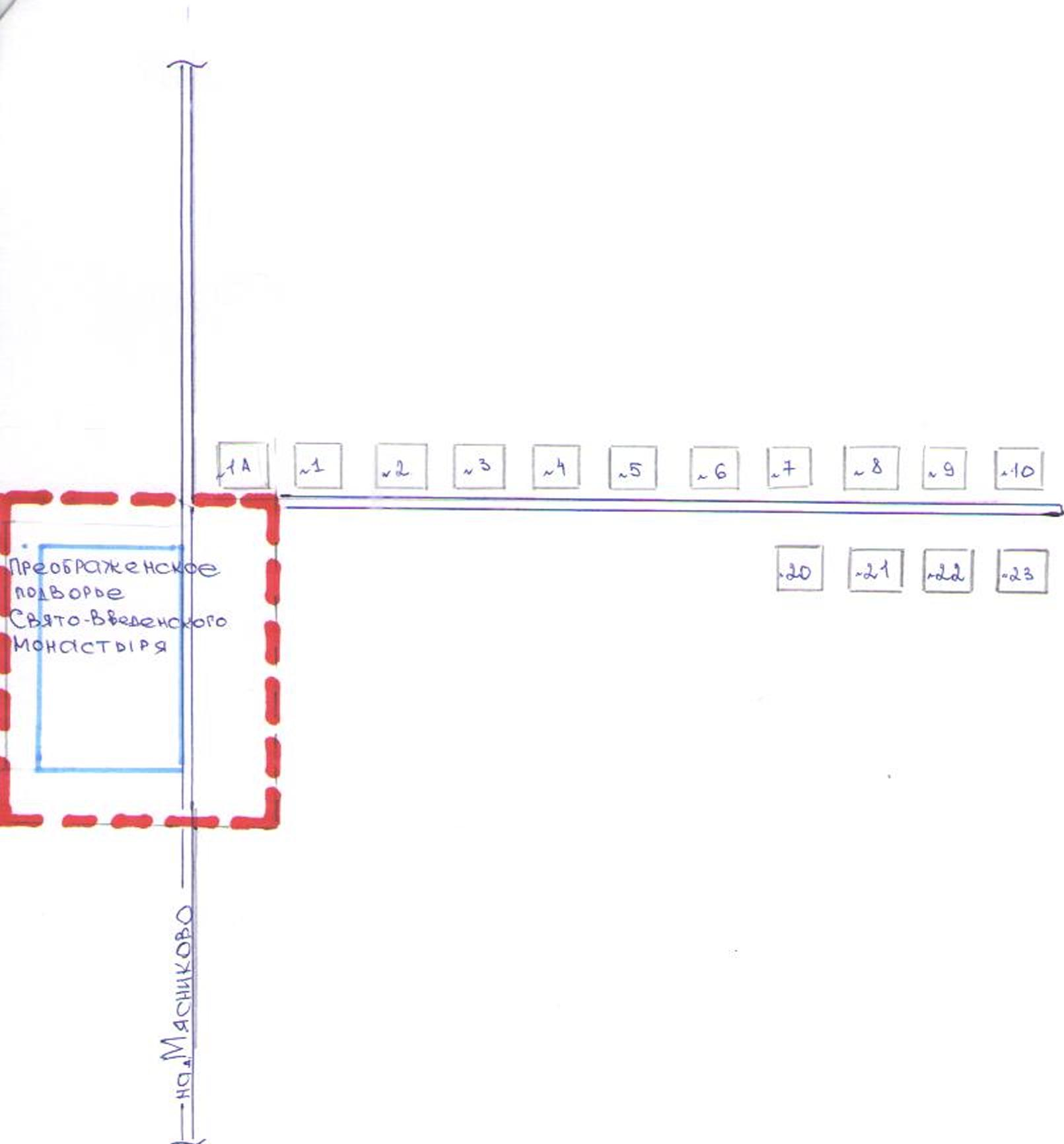
зона, на которой не допускается проведение алкогольной продукции  
справа здание земельного участка под объектом

# д. Большое Ключково



- зона, на которой не допускается продажа алкогольной продукции
- отражение земельного участка под объектом







Преображенское  
подворье  
Свято-Введенского  
монастыря

на Мясниково

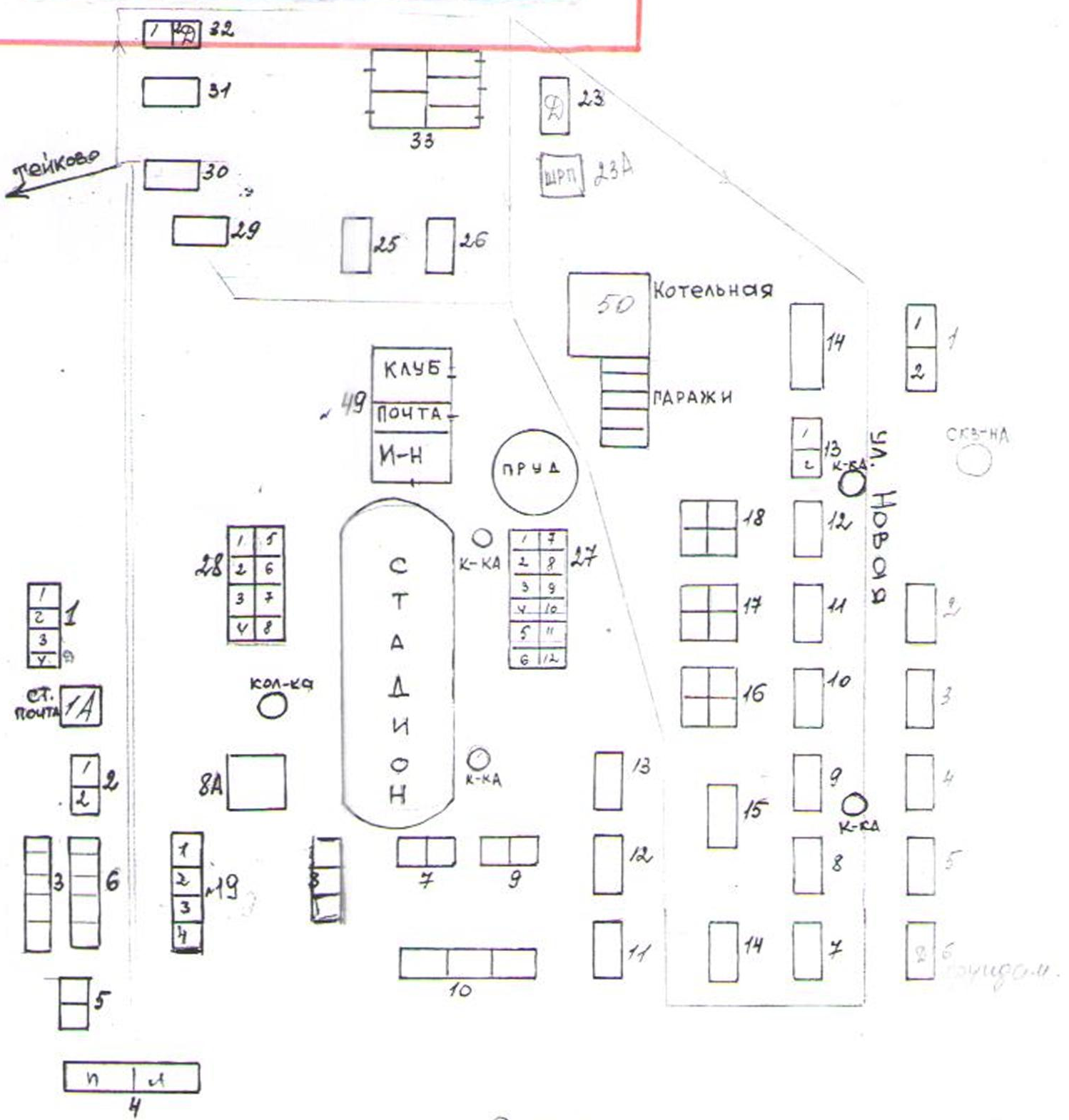
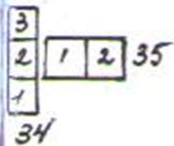
~1А    ~1    ~2    ~3    ~4    ~5    ~6    ~7    ~8    ~9    ~10

~20    ~21    ~22    ~23

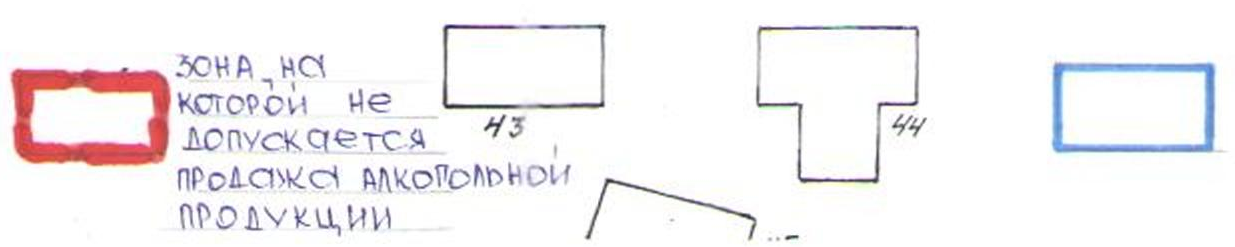
-  - изображение земельного участка под объектом
-  - зона, на которой не допускается продажа алкогольной продукции

# с. ЗИНОВО

ОБУЗ Тейковский  
Филиал областного  
противотуберкулезного  
диспансера"

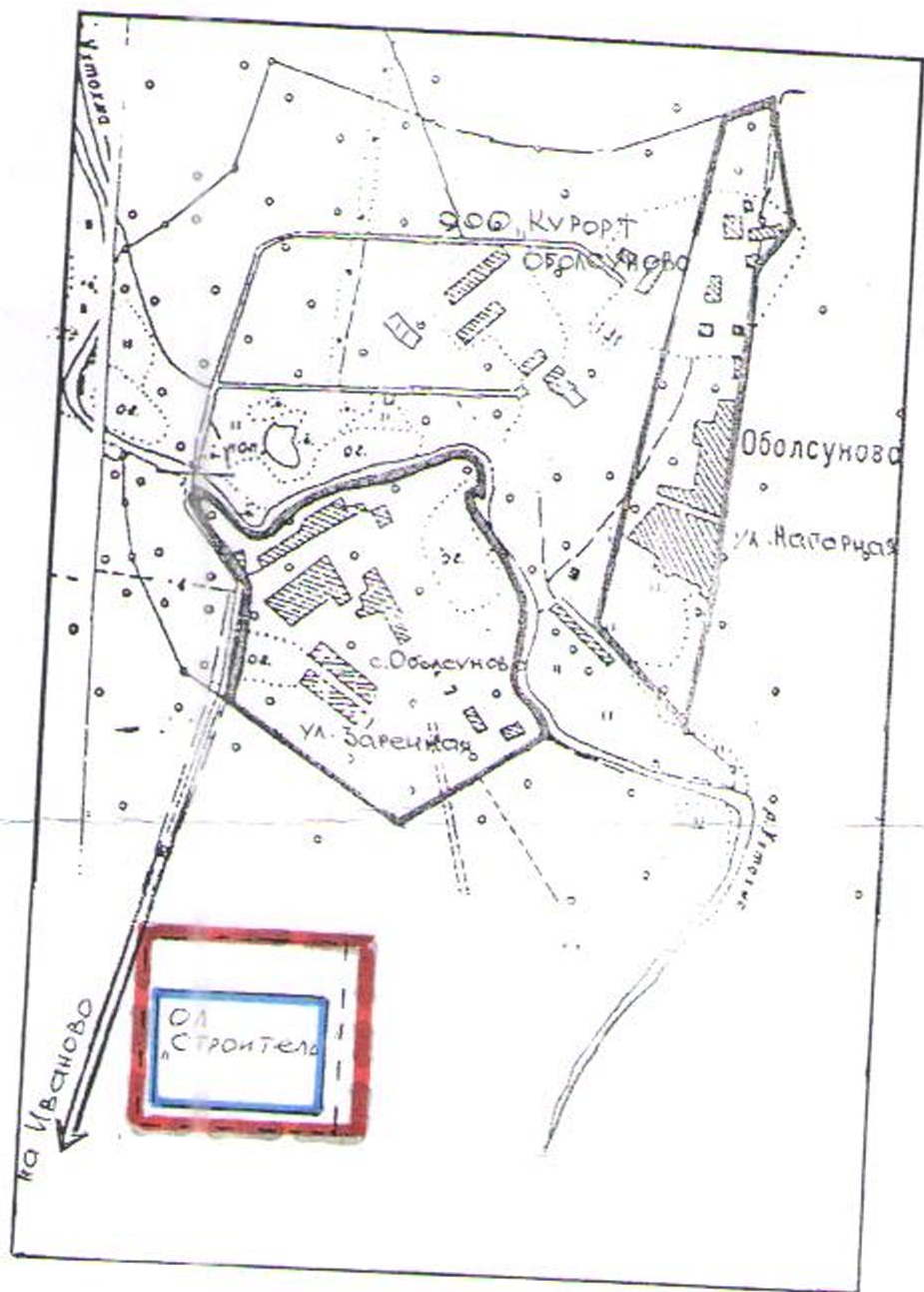


Сахарин



ЗОНА, НА  
КОТОРОЙ НЕ  
ДОПУСКАЕТСЯ  
ПРОДАЖА АЛКОГОЛЬНОЙ  
ПРОДУКЦИИ

с. ОБОЛСУНОВО

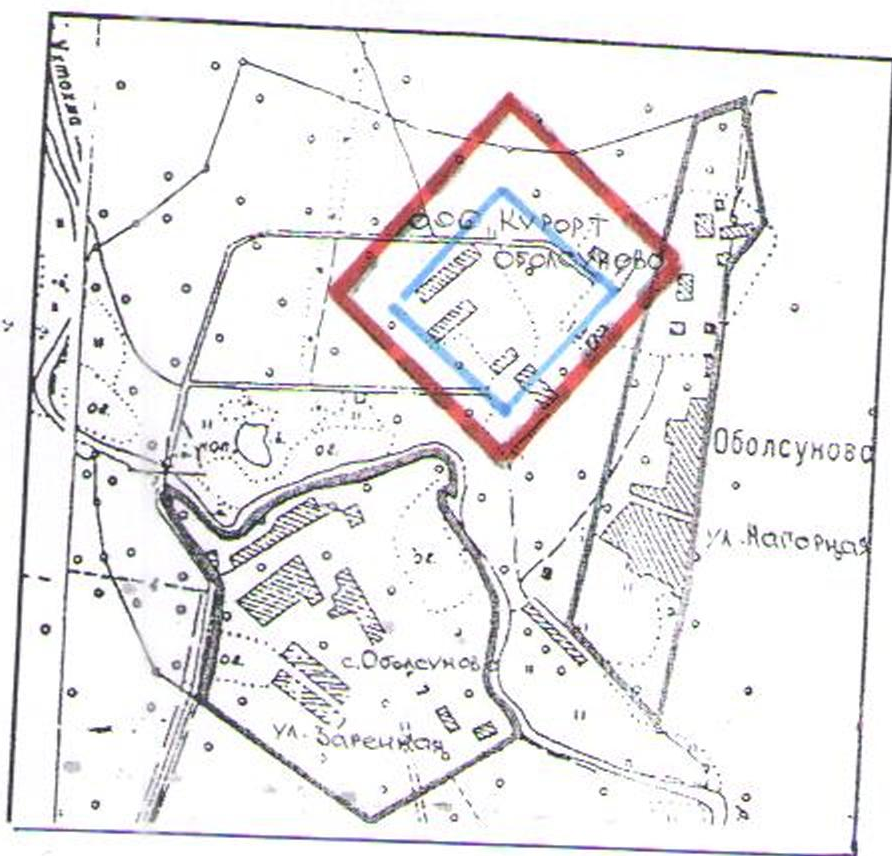




зона, на которой не  
допускается продажа  
алкогольной  
продукции



образован земельный  
участок под  
объектом

# с. ОБОЛСУНОВО



-  зона, на которой не допускается продажа алкогольной продукции
-  ограждение земельного участка под объектом