



Ивановская область
Верхнеландеховский муниципальный район

**АДМИНИСТРАЦИЯ
ВЕРХНЕЛАНДЕХОВСКОГО МУНИЦИПАЛЬНОГО РАЙОНА**

ПОСТАНОВЛЕНИЕ

от 17.05.2019 № 204 – п
пос. Верхний Ландех

**Об утверждении схем границ прилегающих к организациям и объектам
территорий, на которых не допускается розничная продажа
алкогольной продукции, на территории Симаковского
сельского поселения**

В соответствии со статьей 16 Федерального закона от 22.11.1995 № 171-ФЗ «О государственном регулировании производства и оборота этилового спирта, алкогольной спиртосодержащей продукции и об ограничении потребления (распития) алкогольной продукции», постановлением Правительства Российской Федерации от 27.12.2012 № 1425 «Об определении органами государственной власти субъектов Российской Федерации мест массового скопления граждан и мест нахождения источников повышенной опасности, в которых не допускается розничная продажа алкогольной продукции, а также определения органами местного самоуправления границ прилегающих к некоторым организациям и объектам территорий, на которых не допускается розничная продажа алкогольной продукции», статьей 1 Закона Ивановской области от 30.09.2014 № 63-ОЗ «Об установлении дополнительных ограничений времени, мест и условий розничной продажи алкогольной продукции на территории Ивановской области», постановлением Правительства Ивановской области от 23.11.2017 № 423-п «Об определении мест массового скопления граждан и мест нахождения источников повышенной опасности, в которых не допускается розничная продажа алкогольной продукции», протоколом общественного обсуждения от 25.04.2019:

1. Утвердить перечень организаций и объектов, расположенных на территории Симаковского сельского поселения, на прилегающих территориях к которым не допускается розничная продажа алкогольной продукции (приложение 1).

2. Утвердить схемы границ прилегающих к организациям и объектам территорий, на которых не допускается розничная продажа алкогольной продукции (приложения 2–4).

3. Установить следующие минимальные значения расстояния:

- от детских организаций до предприятий розничной торговли, осуществляющих розничную продажу алкогольной продукции - 100 метров;
- от медицинских организаций до предприятий розничной торговли, осуществляющих розничную продажу алкогольной продукции - 50 метров.

4. Минимальное значение расстояния определяется от входа для посетителей на обособленную территорию (при наличии таковой) или от входа для посетителей в здание (строение, сооружение), в котором расположены организации и (или) объекты, указанные в пункте 1 настоящего постановления, до входа для посетителей в стационарный торговый объект, предприятие общественного питания или до входа для посетителей на обособленную территорию стационарного торгового объекта, предприятия общественного питания (при наличии таковой).

5. Расстояние от организаций и объектов, указанных пункте 1 настоящего постановления, до границ прилегающих к ним территорий определяется по радиусу (кратчайшее расстояние по прямой) от входа для посетителей на обособленную территорию (при наличии таковой) или от входа для посетителей в здание (строение, сооружение), в котором расположены организации и (или) объекты.

6. Контроль за исполнением настоящего постановления возложить на начальника управления социально-экономического развития администрации Верхнеландеховского муниципального района Осипову И.Н.

**Глава Верхнеландеховского
муниципального района:**

Н.Н.Смирнова

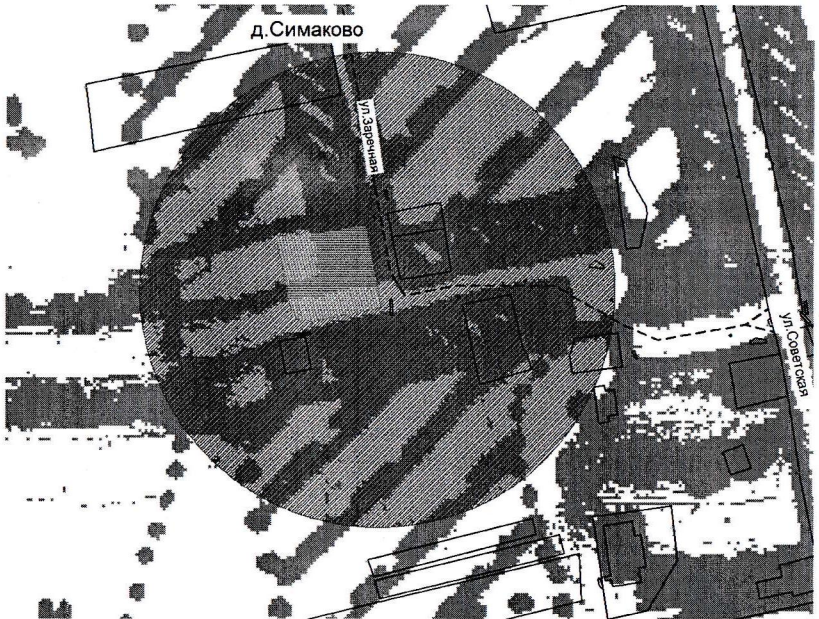


Перечень организаций и объектов,
расположенных на территории Симаковского сельского поселения,
на прилегающих территориях к которым не допускается розничная продажа
алкогольной продукции


№ п/п	Наименование организации (объекта)	Адрес	Статус объекта
1	Муниципальное казенное дошкольное образовательное учреждение детский сад «Рябинка»	д.Симаково, ул.Заречная, д.15	детская организация
2	Симаковский фельдшерско- акушерский пункт	д.Симаково, ул.Новая, д.2	медицинская организация
3	Засекинский фельдшерско- акушерский пункт	д.Засека, ул.Школьная, д.3	медицинская организация

СХЕМА
границ территорий, прилегающих к муниципальному
казенному дошкольному образовательному
учреждению детскому саду «Рябинка»

Ивановская область, Верхнеландеховский район, д.Симаково,
ул.Заречная, д.15



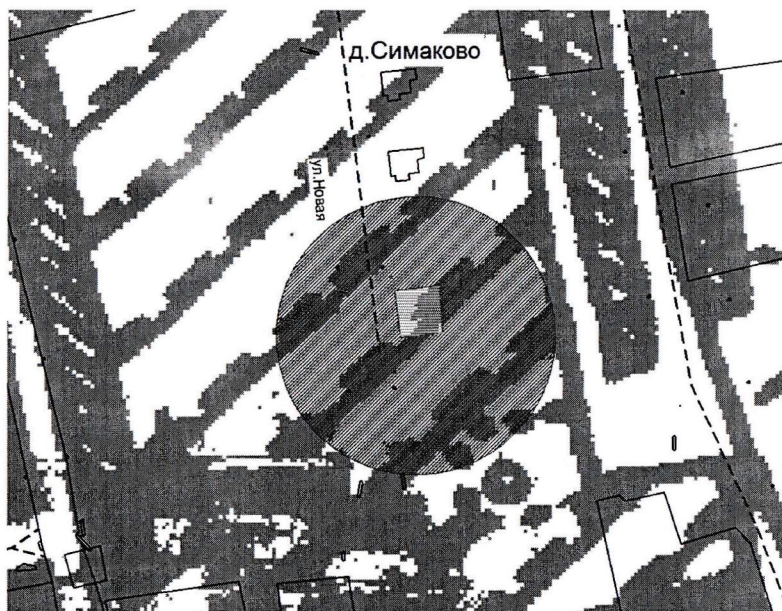
 - земельный участок

 - прилегающая территория в радиусе 100 метров

Утверждена
постановлением администрации
Верхнеландеховского муниципального района
от 17. 05. 2019 № 204 - п
(приложение 3)

СХЕМА
границ территорий, прилегающих
к Симаковскому фельдшерско-акушерскому пункту

Ивановская область, Верхнеландеховский район, д.Симаково, ул.Новая, д.2





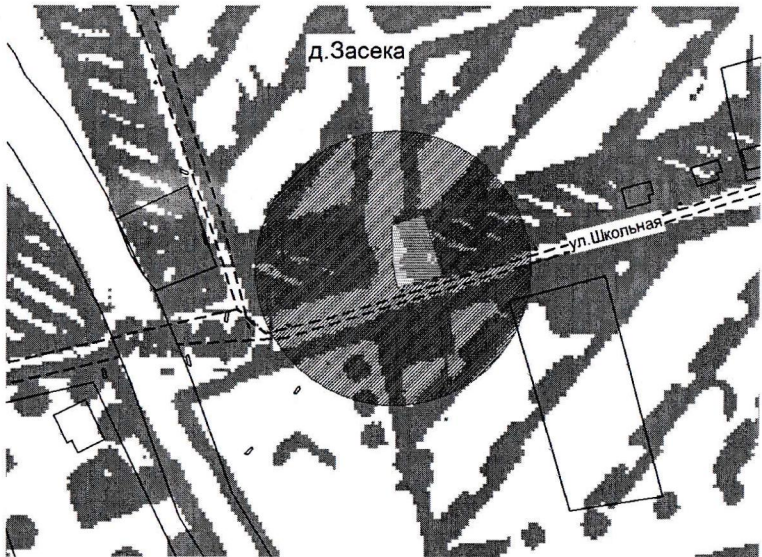


-  - земельный участок
-  - прилегающая территория в радиусе 50 метров

СХЕМА
границ территорий, прилегающих
к Засекинскому фельдшерско-акушерскому пункту

Ивановская область, Верхнеландеховский район, д.Засека, ул.Школьная, д.3



 - земельный участок

 - прилегающая территория в радиусе 50 метров