

ДОПОЛНИТЕЛЬНОЕ СОГЛАШЕНИЕ

к Соглашению о создании на территориях муниципальных образований
«городской округ Иваново» и «Родниковский муниципальный район»
Ивановской области особой экономической зоны промышленно-
производственного типа «Иваново» от 25 октября 2021 г. № С-268-СГ/Д14
(в редакции Дополнительного соглашения от 22 августа 2022 г.
№ С-172-ДВ/Д14)

г. Москва

«21» ноября 2022 г.

№ С-258-ДВ/Д14

Правительство Российской Федерации в лице заместителя Министра экономического развития Российской Федерации Вахрукова Дмитрия Сергеевича, действующего на основании постановления Правительства Российской Федерации от 27 сентября 2021 г. № 1615 «О создании на территориях муниципальных образований «городской округ Иваново» и «Родниковский муниципальный район» Ивановской области особой экономической зоны промышленно-производственного типа» и доверенности от 30 мая 2022 г. № ДВ-94-РМ, Правительство Ивановской области в лице Губернатора Ивановской области Воскресенского Станислава Сергеевича, действующего на основании Устава Ивановской области, принятого Ивановской областной Думой (Закон Ивановской области от 18 февраля 2009 г. № 20-ОЗ), Администрация города Иванова в лице Главы города Иванова Шарыпова Владимира Николаевича, действующего на основании Устава города Иванова, принятого решением Ивановской городской Думы от 14 октября 2005 г. № 613, и администрация муниципального образования «Родниковский муниципальный район» в лице Главы муниципального образования «Родниковский муниципальный район» Пахолкова Александра Владимировича, действующего на основании Устава муниципального образования «Родниковский муниципальный район», принятого решением Совета муниципального образования «Родниковский муниципальный район» от 19 мая 2010 г. № 20, совместно далее именуемые «Стороны», заключили настоящее Дополнительное соглашение к Соглашению о создании на территориях муниципальных образований «городской округ Иваново» и «Родниковский муниципальный район» Ивановской области особой экономической зоны промышленно-производственного типа «Иваново» от 25 октября 2021 г. № С-268-СГ/Д14 (далее – Соглашение) о нижеследующем.

1. Настоящее Дополнительное соглашение определяет, что из границ особой экономической зоны промышленно-производственного типа «Иваново»,

и «Родниковский муниципальный район» Ивановской области, исключаются земельный участок с кадастровым номером 37:24:020561:770, земельный участок с кадастровым номером 37:24:020561:788, образованный из земельного участка с кадастровым номером 37:24:020561:774, и земельный участок с кадастровым номером 37:24:020561:789, образованный из земельного участка с кадастровым номером 37:24:020561:771.

2. Во исполнение пункта 1 настоящего Дополнительного соглашения Министерство экономического развития Российской Федерации и Администрация города Иванова подписывают Передаточный акт земельных участков, исключаемых из границ особой экономической зоны промышленно-производственного типа «Иваново», созданной на территориях муниципальных образований «городской округ Иваново» и «Родниковский муниципальный район» Ивановской области, являющийся Приложением № 1 к настоящему Дополнительному соглашению

3. Приложение № 1 к Соглашению изложить в редакции, согласно Приложению № 2 к настоящему Дополнительному соглашению.

4. Приложение № 2 к Соглашению изложить в редакции, согласно Приложению № 3 к настоящему Дополнительному соглашению.

5. Настоящее Дополнительное соглашение вступает в силу с даты его подписания Сторонами, действует в течение срока действия Соглашения и является его неотъемлемой частью.

6. Настоящее Дополнительное соглашение составлено в 4 (четыре) экземплярах, имеющих одинаковую юридическую силу, по одному экземпляру для каждой из Сторон.

Подписи Сторон

От имени
Правительства
Российской
Федерации




Д.С. Вахруков

От имени
Правительства
Ивановской области



С.С. Воскресенский

От имени
Администрации
города Иванова



В.Н. Шарьпов

От имени
администрации
муниципального
образования



А.В. Пахотков

[Signature]
(President B.P.)

[Signature]
(President B.B.)

[Signature]
(President A.B.)

[Signature]
(President B.J.)

[Signature]
(President A.B.)

[Signature]
(1991)

Приложение № 1
к Дополнительному соглашению
от 21.11.2022 № _____
к Соглашению о создании на территориях
муниципальных образований «городской округ Иваново»
и «Родниковский муниципальный район»
Ивановской области особой экономической зоны
промышленно-производственного типа «Иваново»
от 25 октября 2021 г. № С-268-СГ/Д14
(в редакции Дополнительного соглашения
от 22 августа 2022 г. № С-172-ДВ/Д14)

ПЕРЕДАТОЧНЫЙ АКТ

земельных участков, исключаемых из границ особой экономической зоны
промышленно-производственного типа «Иваново», созданной на территориях
муниципальных образований «городской округ Иваново» и «Родниковский
муниципальный район» Ивановской области

г. Москва


« » _____ 2022 г.

Министерство экономического развития Российской Федерации, именуемое
в дальнейшем «Управляющий», в лице заместителя Министра экономического
развития Российской Федерации Вахрукова Дмитрия Сергеевича, действующего
на основании доверенности от 30 мая 2022 г. № ДВ-94-РМ, с одной стороны
и Администрация города Иванова, именуемая в дальнейшем «Правообладатель»,
в лице Главы города Иванова Шарьпова Владимира Николаевича, действующего
на основании Устава города Иванова, принятого решением Ивановской городской
Думы от 14 октября 2005 г. № 613, с другой стороны, подписали настоящий Акт
о нижеследующем.

Управляющий передает, а Правообладатель принимает земельные
участки с кадастровыми номерами 37:24:020561:770, 37:24:020561:788
и 37:24:020561:789, исключаемые из границ особой экономической зоны

промышленно-производственного типа «Иваново», созданной на территориях муниципальных образований «городской округ Иваново» и «Родниковский муниципальный район» Ивановской области.

От Управляющего
Заместитель Министра
экономического развития
Российской Федерации



От Правообладателя
Глава города Иваново



[Handwritten signature]

[Handwritten signature]

Приложение № 2
к Дополнительному соглашению
от 21.11.2022 № _____
к Соглашению о создании на территориях
муниципальных образований «городской округ Иваново»
и «Родниковский муниципальный район»
Ивановской области особой экономической зоны
промышленно-производственного типа «Иваново»
от 25 октября 2021 г. № С-268-СГ/Д14
(в редакции Дополнительного соглашения
от 22 августа 2022 г. № С-172-ДВ/Д14)

«Приложение № 1
к Соглашению о создании на территориях
муниципальных образований «городской округ Иваново»
и «Родниковский муниципальный район»
Ивановской области особой экономической зоны
промышленно-производственного типа «Иваново»
от 25 октября 2021 г. № С-268-СГ/Д14

**Описание местоположения границ
особой экономической зоны промышленно-производственного типа
«Иваново», созданной на территориях муниципальных образований
«городской округ Иваново» и «Родниковский муниципальный район»
Ивановской области**

Обозначение характерных точек границ	Координаты, м	
	X	Y
1	2	3
Контур 1		
1	7617.38	-1963.61
2	7491.42	-1543.63
3	7419.83	-1641.96
4	7355.52	-1644.85
5	7285.91	-1722.19
6	7212.35	-1625.60
7	7159.60	-1616.96
8	7121.32	-1622.36
9	7062.45	-1625.20
10	7058.79	-1620.45
11	7083.15	-1601.77
12	6944.67	-1421.17
13	6837.91	-1503.03
14	7035.21	-1762.87
15	7349.88	-2177.30
1	7617.38	-1963.61
–	–	–
16	7256.58	-2251.77
17	7330.32	-2192.88
18	7243.79	-2078.91
19	7167.95	-2136.39
16	7256.58	-2251.77
–	–	–
20	7152.85	-2116.47

21	7228.67	-2059.00
22	6818.07	-1518.24
23	6607.48	-1679.72
24	6745.96	-1860.32
25	6864.00	-2033.00
26	7009.60	-2225.06
20	7152.85	-2116.47
Контур 2		
1.	7521.14	-1466.12
2.	7591.01	-1359.51
3.	7488.16	-1296.41
4.	7517.89	-1247.23
5.	7519.12	-1250.32
6.	7550.01	-1268.89
7.	7540.47	-1284.58
8.	7524.85	-1310.27
9.	7550.66	-1324.76
10.	7566.10	-1299.25
11.	7575.29	-1284.08
12.	7587.55	-1291.45
13.	7619.19	-1240.43
14.	7608.73	-1234.09
15.	7638.67	-1183.44
16.	7644.48	-1173.64
17.	7588.15	-1137.47
18.	7505.64	-1080.29
19.	7498.36	-1092.37
20.	7471.81	-1146.83
21.	7390.00	-1278.00
22.	7333.86	-1374.17
23.	7360.14	-1387.08
24.	7521.14	-1466.12
Контур 3		
1.	6425.12	4309.69
2.	6456.23	4408.04
3.	6564.24	4469.05
4.	6572.41	4473.66
5.	6630.46	4663.21
6.	6534.72	4692.53
7.	6410.06	4730.71
8.	6400.23	4733.72
9.	6174.96	4802.71
10.	5962.18	4850.50
11.	5820.92	4884.18
12.	5782.81	4902.08
13.	5742.59	4920.98
14.	5720.47	4937.40
15.	5660.56	4856.73
16.	5597.00	4913.23
17.	5577.94	4930.04
18.	5572.38	4922.85
19.	5559.94	4906.75
20.	5551.99	4896.78

21.	5521.72	4888.92
22.	5514.00	4895.29
23.	5486.72	4917.87
24.	5475.77	4905.52
25.	5494.50	4886.66
26.	5486.21	4877.91
27.	5467.80	4896.54
28.	5394.03	4813.35
29.	5494.52	4724.23
30.	5434.87	4566.14
31.	5432.43	4559.67
32.	5841.11	4462.72
33.	5914.04	4442.18
34.	5966.98	4427.27
35.	6000.00	4417.97
36.	6064.69	4399.75
37.	6216.57	4361.80
38.	6425.12	4309.69
Контур 4		
1.	8656.15	5735.88
2.	8666.30	5737.17
3.	8668.71	5734.15
4.	8702.62	5758.60
5.	8760.74	5762.10
6.	8785.64	5727.85
7.	8789.59	5722.62
8.	8794.99	5715.49
9.	8872.69	5762.21
10.	8871.06	5764.74
11.	9020.90	5863.84
12.	8921.38	6004.16
13.	8915.79	6001.36
14.	8850.01	6094.01
15.	8820.84	6074.58
16.	8706.82	5994.37
17.	8702.33	5991.29
18.	8653.74	5958.50
19.	8650.43	5956.26
20.	8640.93	5949.85
21.	8639.27	5948.73
22.	8545.04	5885.12
23.	8564.27	5823.32
24.	8569.96	5816.87
25.	8576.79	5821.75
26.	8582.89	5821.88
27.	8589.12	5811.56
28.	8589.13	5808.53
29.	8614.53	5772.20
30.	8623.04	5778.26
31.	8656.15	5735.88
Контур 5		
1.	8833.00	6119.44
2.	8765.49	6219.04

3.	8751.57	6239.56
4.	8731.29	6225.29
5.	8745.21	6204.76
6.	8650.58	6138.15
7.	8656.97	6128.63
8.	8662.47	6120.39
9.	8717.18	6039.11
10.	8833.00	6119.44
Контур 6		
1.	7341.23	6460.91
2.	7330.19	6483.23
3.	7333.17	6489.91
4.	7334.38	6495.74
5.	7334.54	6499.13
6.	7333.91	6504.70
7.	7332.52	6509.90
8.	7332.37	6510.48
9.	7325.21	6530.26
10.	7324.89	6531.15
11.	7319.63	6547.39
12.	7312.08	6561.95
13.	7303.44	6579.16
14.	7292.35	6590.70
15.	7288.21	6596.36
16.	7285.86	6597.95
17.	7249.85	6581.93
18.	7246.88	6580.97
19.	7245.09	6582.70
20.	7242.15	6581.04
21.	7240.19	6584.18
22.	7239.93	6584.02
23.	7209.51	6632.77
24.	7211.31	6633.96
25.	7206.02	6640.55
26.	7198.48	6636.42
27.	7197.07	6636.36
28.	7194.86	6637.32
29.	7188.78	6648.24
30.	7183.23	6644.14
31.	7179.13	6651.28
32.	7175.61	6661.45
33.	7179.86	6663.69
34.	7180.35	6663.95
35.	7180.94	6662.84
36.	7182.47	6663.61
37.	7166.39	6692.33
38.	7159.20	6705.17
39.	7155.57	6710.03
40.	7152.97	6712.41
41.	7150.96	6714.53
42.	7144.30	6722.61
43.	7141.35	6726.17
44.	7115.25	6733.64

45.	7110.82	6736.55
46.	7095.10	6746.89
47.	7089.82	6750.64
48.	7058.12	6709.60
49.	7034.10	6724.72
50.	7001.10	6683.73
51.	6964.89	6712.33
52.	6943.37	6685.12
53.	6959.72	6671.62
54.	6954.43	6665.14
55.	6946.60	6671.68
56.	6944.37	6668.98
57.	6937.28	6674.77
58.	6938.67	6676.53
59.	6937.29	6677.75
60.	6926.32	6664.15
61.	6919.01	6670.97
62.	6909.76	6678.92
63.	6904.71	6665.42
64.	6905.96	6664.18
65.	6899.47	6655.80
66.	6893.98	6660.04
67.	6878.45	6639.95
68.	6883.85	6635.68
69.	6877.45	6627.32
70.	6870.34	6632.82
71.	6868.80	6630.89
72.	6859.16	6618.81
73.	6853.34	6624.07
74.	6839.52	6636.45
75.	6838.17	6637.65
76.	6784.10	6571.24
77.	6785.90	6569.59
78.	6779.44	6560.27
79.	6776.21	6556.43
80.	6792.64	6543.92
81.	6757.57	6498.49
82.	6720.86	6520.48
83.	6709.64	6505.87
84.	6719.21	6498.66
85.	6653.50	6407.67
86.	6641.94	6404.22
87.	6630.96	6393.69
88.	6608.39	6351.14
89.	6532.12	6207.41
90.	6521.14	6186.72
91.	6525.41	6184.88
92.	6521.16	6175.04
93.	6516.87	6176.84
94.	6512.56	6166.83
95.	6511.60	6165.72
96.	6462.78	6081.50
97.	6490.34	6066.09

98.	6503.26	6058.92
99.	6549.20	6037.33
100.	6555.96	6035.34
101.	6584.76	6026.88
102.	6577.47	5996.80
103.	6556.16	5908.88
104.	6551.98	5900.94
105.	6545.38	5890.16
106.	6539.68	5894.74
107.	6531.62	5882.14
108.	6549.83	5880.05
109.	6555.93	5877.97
110.	6556.83	5866.27
111.	6558.11	5864.00
112.	6558.47	5861.13
113.	6557.79	5833.06
114.	6557.17	5830.06
115.	6556.58	5825.29
116.	6555.71	5818.29
117.	6554.22	5815.29
118.	6548.29	5805.88
119.	6547.43	5792.30
120.	6547.27	5788.49
121.	6548.06	5784.56
122.	6538.54	5760.81
123.	6520.23	5727.37
124.	6511.48	5715.35
125.	6486.59	5684.34
126.	6460.09	5660.65
127.	6432.51	5641.93
128.	6394.76	5625.95
129.	6341.07	5612.94
130.	6311.96	5610.33
131.	6282.96	5615.16
132.	6260.36	5624.28
133.	6233.23	5640.20
134.	6211.93	5654.95
135.	6173.95	5684.16
136.	6202.08	5652.25
137.	6208.35	5648.19
138.	6229.47	5634.01
139.	6257.61	5617.60
140.	6281.34	5608.10
141.	6311.97	5603.16
142.	6341.71	5605.76
143.	6396.78	5619.02
144.	6435.40	5635.39
145.	6463.99	5654.61
146.	6491.06	5678.62
147.	6519.05	5710.00
148.	6521.24	5708.71
149.	6529.94	5703.59
150.	6520.84	5685.89

151.	6550.43	5668.87
152.	6549.82	5667.73
153.	6551.95	5666.64
154.	6549.22	5662.94
155.	6555.43	5656.36
156.	6564.65	5646.58
157.	6567.20	5651.23
158.	6579.93	5644.23
159.	6577.38	5639.58
160.	6589.99	5639.41
161.	6623.56	5632.76
162.	6632.99	5633.70
163.	6642.00	5630.21
164.	6644.83	5630.36
165.	6648.70	5632.77
166.	6660.96	5655.07
167.	6668.68	5652.10
168.	6728.80	5690.57
169.	6753.40	5699.24
170.	6772.10	5706.18
171.	6774.58	5700.44
172.	6796.48	5714.88
173.	6784.27	5698.65
174.	6776.34	5690.58
175.	6745.43	5668.41
176.	6776.35	5681.35
177.	6781.48	5685.61
178.	6789.90	5694.02
179.	6802.03	5710.58
180.	6804.92	5714.74
181.	6810.46	5711.09
182.	6827.75	5736.12
183.	6824.35	5738.24
184.	6826.93	5742.58
185.	6832.64	5739.16
186.	6830.05	5734.82
187.	6830.85	5733.79
188.	6835.78	5733.13
189.	6861.75	5786.89
190.	6867.32	5783.70
191.	6883.86	5822.96
192.	6928.78	5847.79
193.	6946.96	5858.55
194.	6949.84	5859.61
195.	6955.69	5860.95
196.	6964.65	5862.07
197.	7023.12	5893.09
198.	7084.81	5985.67
199.	7085.50	5987.99
200.	7085.61	5995.43
201.	7085.63	5997.07
202.	7085.62	5997.56
203.	7084.12	6056.22

204.	7083.12	6060.24
205.	7043.95	6062.50
206.	7024.12	6060.28
207.	7012.06	6058.02
208.	6952.96	6049.97
209.	6928.43	6062.69
210.	6924.39	6065.72
211.	6900.66	6085.90
212.	6868.65	6111.54
213.	6857.83	6122.16
214.	6845.78	6131.46
215.	6842.69	6135.55
216.	6842.48	6138.08
217.	6844.82	6150.45
218.	6846.49	6163.03
219.	6847.25	6165.51
220.	6863.00	6194.25
221.	6871.05	6209.23
222.	6880.44	6216.51
223.	6883.19	6218.12
224.	6885.65	6219.43
225.	7004.05	6284.46
226.	7055.91	6316.69
227.	7102.42	6349.39
228.	7120.91	6361.72
229.	7124.88	6363.44
230.	7171.94	6394.65
231.	7178.67	6398.79
232.	7181.46	6394.39
233.	7185.41	6393.86
234.	7194.23	6385.82
235.	7198.38	6388.31
236.	7194.63	6394.06
237.	7201.72	6398.67
238.	7205.59	6393.00
239.	7216.46	6400.13
240.	7222.73	6403.75
241.	7228.39	6406.60
242.	7249.17	6415.41
243.	7341.23	6460.91
Внутренний контур		
1.	6648.44	5799.53
2.	6645.53	5794.01
3.	6625.45	5805.30
4.	6624.85	5804.28
5.	6621.28	5806.18
6.	6607.73	5813.43
7.	6611.26	5819.78
8.	6648.44	5799.53
Внутренний контур		
1.	6614.09	5844.55
2.	6603.06	5824.25
3.	6602.58	5823.37

4.	6597.05	5826.38
5.	6596.28	5833.69
6.	6604.94	5849.70
7.	6614.09	5844.55
Внутренний контур		
1.	6638.62	5974.87
2.	6596.59	5997.59
3.	6592.09	6000.02
4.	6600.05	6014.83
5.	6646.64	5989.70
6.	6638.62	5974.87
Внутренний контур		
1.	6609.45	6116.20
2.	6602.28	6099.10
3.	6604.16	6098.34
4.	6602.68	6094.87
5.	6600.90	6095.61
6.	6593.46	6077.88
7.	6590.60	6079.08
8.	6592.03	6082.49
9.	6589.17	6083.68
10.	6592.13	6090.79
11.	6583.92	6094.22
12.	6595.39	6122.07
13.	6609.45	6116.20
Внутренний контур		
1.	6507.82	6082.08
2.	6485.97	6092.69
3.	6497.45	6114.52
4.	6493.62	6116.54
5.	6496.62	6122.23
6.	6500.26	6120.30
7.	6518.75	6155.37
8.	6540.44	6143.94
9.	6507.82	6082.08
Внутренний контур		
1.	6557.52	6175.14
2.	6542.36	6174.82
3.	6542.17	6181.27
4.	6557.29	6181.59
5.	6557.52	6175.14
Внутренний контур		
1.	6783.22	6377.12
2.	6775.68	6367.40
3.	6771.43	6370.80
4.	6778.82	6380.58
5.	6783.22	6377.12
Внутренний контур		
1.	6806.35	6471.00
2.	6793.48	6482.18
3.	6804.91	6496.14
4.	6808.81	6493.05
5.	6820.59	6507.81

6.	6829.05	6518.55
7.	6826.13	6521.25
8.	6836.19	6533.85
9.	6848.69	6523.97
10.	6806.35	6471.00
Внутренний контур		
1.	6982.55	6663.98
2.	6972.74	6672.26
3.	6984.83	6687.49
4.	6988.82	6684.32
5.	6987.58	6682.75
6.	6993.93	6677.72
7.	6982.55	6663.98
Внутренний контур		
1.	7005.72	6598.50
2.	7001.26	6602.14
3.	7003.48	6604.74
4.	7007.86	6601.10
5.	7005.72	6598.50
Внутренний контур		
1.	6997.57	6588.30
2.	6993.91	6591.24
3.	6996.16	6594.03
4.	6995.69	6594.41
5.	6998.17	6597.38
6.	7002.28	6594.02
7.	6999.85	6591.06
8.	6997.57	6588.30
Внутренний контур		
1.	7052.13	6567.15
2.	7045.26	6572.68
3.	7042.35	6575.02
4.	7053.48	6589.54
5.	7063.48	6581.96
6.	7052.13	6567.15
Внутренний контур		
1.	7091.10	6733.03
2.	7087.47	6735.94
3.	7090.42	6739.98
4.	7094.11	6736.96
5.	7091.10	6733.03
Внутренний контур		
1.	7134.75	6709.15
2.	7130.96	6714.50
3.	7137.43	6719.08
4.	7141.21	6713.74
5.	7134.75	6709.15
Внутренний контур		
1.	7047.40	6479.61
2.	7042.42	6483.24
3.	7047.44	6490.10
4.	7052.41	6486.47
5.	7047.40	6479.61

Внутренний контур		
1.	7174.85	6426.94
2.	7151.25	6445.69
3.	7147.14	6442.86
4.	7145.42	6439.44
5.	7141.48	6442.35
6.	7143.55	6445.46
7.	7147.83	6448.41
8.	7065.58	6513.74
9.	7071.73	6521.59
10.	7098.42	6555.65
11.	7099.99	6557.75
12.	7205.32	6489.94
13.	7208.95	6475.33
14.	7206.78	6465.19
15.	7174.85	6426.94
Внутренний контур		
1.	7207.50	6499.39
2.	7159.79	6536.85
3.	7189.70	6575.12
4.	7189.00	6575.33
5.	7191.62	6578.50
6.	7235.23	6545.10
7.	7232.47	6541.65
8.	7237.31	6537.86
9.	7207.50	6499.39
Внутренний контур		
1.	7204.03	6580.64
2.	7198.61	6585.06
3.	7200.81	6587.92
4.	7206.32	6583.49
5.	7204.03	6580.64
Внутренний контур		
1.	7218.85	6585.70
2.	7212.04	6594.63
3.	7216.81	6598.27
4.	7223.62	6589.34
5.	7218.85	6585.70
Внутренний контур		
1.	7241.39	6565.51
2.	7235.15	6561.33
3.	7232.24	6565.10
4.	7238.45	6569.62
5.	7241.39	6565.51
Внутренний контур		
1.	7116.33	6401.56
2.	7108.68	6407.46
3.	7117.16	6418.73
4.	7124.79	6412.79
5.	7116.33	6401.56
Внутренний контур		
1.	7078.91	6372.45
2.	7075.44	6368.18

3.	7071.08	6371.73
4.	7074.51	6375.94
5.	7078.91	6372.45
Внутренний контур		
1.	7076.62	6352.25
2.	7070.76	6356.78
3.	7075.46	6362.76
4.	7077.09	6364.60
5.	7082.63	6360.47
6.	7081.25	6358.26
7.	7076.62	6352.25
Внутренний контур		
1.	7012.85	6326.90
2.	7009.63	6329.29
3.	7012.29	6333.03
4.	7015.56	6330.70
5.	7012.85	6326.90
Внутренний контур		
1.	7012.37	6410.89
2.	7010.49	6412.52
3.	7010.16	6414.94
4.	7011.72	6416.71
5.	7013.56	6415.25
6.	7013.89	6412.84
7.	7012.37	6410.89
Внутренний контур		
1.	6816.69	6165.39
2.	6811.42	6159.70
3.	6802.96	6167.46
4.	6806.30	6171.09
5.	6809.42	6174.49
6.	6817.88	6166.70
7.	6816.69	6165.39
Внутренний контур		
1.	6949.99	6042.96
2.	6942.06	6046.71
3.	6944.25	6051.28
4.	6952.10	6047.33
5.	6949.99	6042.96
Внутренний контур		
1.	6959.90	6009.05
2.	6956.37	6011.25
3.	6959.18	6016.12
4.	6962.87	6013.99
5.	6959.90	6009.05
Внутренний контур		
1.	6971.71	6030.71
2.	6968.32	6032.26
3.	6970.63	6036.94
4.	6974.01	6035.38
5.	6971.71	6030.71
Внутренний контур		
1.	7041.34	6048.66

2.		7023.81	6046.20
3.		7022.74	6049.67
4.		7040.12	6052.08
5.		7041.34	6048.66
Внутренний контур			
1.		7057.24	6037.32
2.		7057.54	6034.08
3.		7038.23	6032.38
4.		7037.69	6035.61
5.		7057.24	6037.32

**Перечень земельных участков,
образующих особую экономическую зону промышленно – производственного
типа «Иваново», созданную на территориях муниципальных образований
«городской округ Иваново» и «Родниковский муниципальный район»
Ивановской области**

№ п/п	Кадастровый номер	Площадь, кв. м	Местоположение
1.	37:24:020561:771	13661	Ивановская область, г. Иваново, ул. Пограничника Рыжикова
2	37:24:020561:772	182987	Ивановская область, г. Иваново, ул. Пограничника Рыжикова
3.	37:24:020561:773	47088	Ивановская область, г. Иваново, ул. Пограничника Рыжикова
4.	37:24:020561:774	192724	Ивановская область, г. Иваново, ул. Пограничника Рыжикова
5.	37:24:020561:708	1417	Ивановская область, город Иваново, улица Фрунзе
6.	37:24:020561:707	56708	Ивановская область, город Иваново, улица Фрунзе, дом 97
7.	37:15:011701:234	14716	обл. Ивановская, г. Родники, ул. Советская, дом 20
8.	37:15:011701:216	70758	Ивановская область, г. Родники, ул. Советская, дом 20
9.	37:15:011701:208	14568	Российская Федерация, Ивановская область, Родниковский муниципальный район, Родниковское городское поселение, город Родники, ул. Советская, 20/3А/1
10.	37:15:011701:206	38789	обл. Ивановская, г. Родники, ул. Советская, дом 20
11.	37:15:011701:597	18721	Ивановская область, Родниковский район, г. Родники, ул. Советская, д.20
12.	37:15:011701:220	2553	обл. Ивановская, г. Родники, ул. Советская, дом 20
13.	37:15:011701:232	15572	Ивановская область, г. Родники, ул. Советская, дом 20
14.	37:15:011701:919	3363	Ивановская область, Родниковский район, г. Родники, ул. Советская, д. 20
15.	37:15:011701:918	3477	Ивановская область, Родниковский район, г. Родники, ул. Советская, д. 20

16.	37:15:011701:916	2398	Ивановская область, город Родники, ул. Советская, д.20
17.	37:15:011701:917	768	Ивановская область, Родниковский район, г. Родники, ул. Советская, д. 20
18.	37:15:011701:186	4186	обл. Ивановская, г. Родники, ул. Советская, дом 20
19.	37:15:011701:251	6399	обл. Ивановская, г. Родники, ул. Советская, дом 20
20.	37:15:011701:198	186798	Ивановская область, г. Родники, ул. Советская, дом 20
21.	37:15:011701:200	2054	Ивановская область, г. Родники, ул. Советская, дом 20
22.	37:15:011701:209	820	Ивановская область, г. Родники, ул. Советская, дом 20
23.	37:15:011701:145	13119	обл. Ивановская, р-н Родниковский, г. Родники, ул. Советская, дом 20
24.	37:15:011701:185	6466	обл. Ивановская, г. Родники, ул. Советская, дом 20
25.	37:15:011701:187	11029	Ивановская обл., р-н Родниковский, г. Родники, ул. Советская, дом 20
26.	37:15:011701:210	1657	обл. Ивановская, г. Родники, ул. Советская, дом 20
27.	37:15:011701:503	1560	Ивановская обл., р-н Родниковский, г. Родники, ул. Советская, д. 20
28.	37:15:011701:249	631	обл. Ивановская, г. Родники, ул. Советская, дом 20
29.	37:15:011701:190	2781	Ивановская обл, г. Родники, ул. Советская, дом 20
30.	37:15:011701:195	1600	Ивановская обл, г. Родники, ул. Советская, дом 20
31.	37:15:011701:222	579	обл. Ивановская, г. Родники, ул. Советская, дом 20
32.	37:15:011701:214	437	Ивановская область, г. Родники, ул. Советская, дом 20
33.	37:15:011701:890	10	Российская Федерация, Ивановская область, Родниковский муниципальный район, Родниковское городское поселение, город Родники, ул. Советская, 20/3А/2
34.	37:15:011701:891	49	Российская Федерация, Ивановская область, Родниковский муниципальный район, Родниковское городское поселение, город Родники, ул. Советская, 20/3А/3
35.	37:15:011701:922	375	Ивановская область, г. Родники, ул. Советская, д.20
36.	37:15:011701:923	476	Ивановская область, г. Родники, ул. Советская, д. 20
37.	37:15:011701:924	1327	Ивановская область, г. Родники, ул. Советская, д.20
38.	37:15:011701:925	5770	Ивановская область, г. Родники, ул. Советская, дом 20
39.	37:15:012026:65	109688	Ивановская область, р-н Родниковский, г. Родники, мкр. 60 лет Октября
40.	37:15:012026:67	100084	Российская Федерация, Ивановская область, Родниковский муниципальный район,

			Родниковское городское поселение, город Родники, микрорайон 60 лет Октября, 15
41.	37:15:012026:189	100002	Ивановская область, Родниковский район, г. Родники, мкр. 60 лет Октября
42.	37:15:012026:190	71687	Ивановская область, Родниковский район, г. Родники, мкр. 60 лет Октября
43.	37:15:012026:185	38028	Ивановская область, р-н Родниковский, г. Родники, мкр. 60 лет Октября
44.	37:15:012026:186	12 508	Ивановская область, р-н Родниковский, г. Родники, мкр. 60 лет Октября
45.	37:15:012026:66	7265	Ивановская область, р-н Родниковский, г. Родники, мкр. 60 лет Октября
46.	37:15:012026:45	8120	Ивановская обл., р-н Родниковский, г. Родники, мкр. 60 лет Октября
47.	37:15:000000:18	98322	Ивановская область, Родниковский район, г. Родники, ул. 1-я Детская, д. 50
48.	37:15:010101:32	17480	Ивановская обл., р-н Родниковский, г Родники, ул. 1-я Детская, д 48
49.	37:15:011701:892	608	Ивановская область, г. Родники, ул. Советская, дом 20

»

Q. Tommy

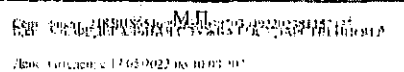
W. L. Lewis

Выписка из Единого государственного реестра недвижимости об объекте недвижимости

Сведения о характеристиках объекта недвижимости

На основании запроса от 21.09.2022, поступившего на рассмотрение 21.09.2022, сообщаем, что согласно записям Единого государственного реестра недвижимости.

Раздел 1 Лист 1

Земельный участок			
вид объекта недвижимости			
Лист № 1 раздела 1	Всего листов раздела 1: 2	Всего разделов: 4	Всего листов выписки: 5
21.09.2022г. № КУВИ-999/2022-1135015			
Кадастровый номер:	37:24:020561:771		
Номер кадастрового квартала:	37:24:020561		
Дата присвоения кадастрового номера:	28.02.2022		
Ранее присвоенный государственный учетный номер:	данные отсутствуют		
Местоположение:	Ивановская область, г. Иваново, ул. Пограничника Рыжкова		
Площадь:	13661 +/- 44,33		
Кадастровая стоимость, руб.:	9442756,42		
Кадастровые номера расположенных в пределах земельного участка объектов недвижимости:	данные отсутствуют		
Кадастровые номера объектов недвижимости, из которых образован объект недвижимости:	37:24:020561:705; 37:24:020561:711; 37:24:020561:713; 37:24:020561:789		
Кадастровые номера образованных объектов недвижимости:	данные отсутствуют		
Категория земель:	Земли населенных пунктов		
Виды разрешенного использования:	Производственная деятельность (код 6.0)		
Сведения о кадастровом инженере:	31282. образование пяти земельных участков в результате перераспределения земельных участков с кадастровыми номерами 37:24:020561:713, 37:24:020561:711, 37:24:020561:705 и земель государственной собственности на которые не разграничена по адресу: Ивановская область, г.Иваново, ул.Пограничника Рыжкова., 13, 2022-02-16		
Сведения о лесах, водных объектах и об иных природных объектах, расположенных в пределах земельного участка:	данные отсутствуют		
Сведения о том, что земельный участок полностью расположен в границах зоны с особыми условиями использования территории, территории объекта культурного наследия, публичного сервитута:	данные отсутствуют		
Сведения о том, что земельный участок расположен в границах особой экономической зоны, территории опережающего социально-экономического развития, зоны территориального развития в Российской Федерации, игорной зоны:	Земельный участок расположен в границах 37:00-10,1		
полное наименование должности	<p>ДОКУМЕНТ ПОДПИСАН ЭЛЕКТРОННОЙ ПОДПИСЬЮ</p> <p>СВЕДЕНИЯ О СЕРТИФИКАТЕ ЭЦП</p> <p>М.П. </p> <p>Док. сгенер. с 13.09.2022 № 10 02 007</p>		инициалы, фамилия


Земельный участок			
вид объекта недвижимости			
Лист № 2 раздела 1	Всего листов раздела 1: 2	Всего разделов: 4	Всего листов выписки: 5
21.09.2022г. № КУВИ-999/2022-1135015			
Кадастровый номер:		37:24:020561:771	
Сведения о том, что земельный участок расположен в границах особо охраняемой природной территории, охотничьих угодий, лесничеств:	данные отсутствуют		
Сведения о результатах проведения государственного земельного надзора:	данные отсутствуют		
Сведения о расположении земельного участка в границах территории, в отношении которой утвержден проект межевания территории:	данные отсутствуют		
Условный номер земельного участка:	данные отсутствуют		
Сведения о принятии акта и (или) заключении договора, предусматривающих предоставление в соответствии с земельным законодательством исполнительным органом государственной власти или органом местного самоуправления, находящегося в государственной или муниципальной собственности земельного участка для строительства наемного дома социального использования или наемного дома коммерческого использования.	данные отсутствуют		
Сведения о том, что земельный участок или земельные участки образованы на основании решения об изъятии земельного участка и (или) расположенного на нем объекта недвижимости для государственных или муниципальных нужд:	данные отсутствуют		
Сведения о том, что земельный участок образован из земель или земельного участка, государственная собственность на которые не разграничена:	данные отсутствуют		
Сведения о наличии земельного спора о местоположении границ земельных участков:	данные отсутствуют		
Статус записи об объекте недвижимости:	Сведения об объекте недвижимости имеют статус "актуальные"		
Особые отметки:	Посредством данного земельного участка обеспечен доступ к земельному участку (земельным участкам) с кадастровым номером (кадастровыми номерами): 37:24:020561:789. Сведения, необходимые для заполнения разделов: 2 - Сведения о зарегистрированных правах; 4 - Сведения о частях земельного участка, отсутствуют.		
Получатель выписки:	ЕЖОВА ЮЛИЯ АНДРЕВНА		

полное наименование должности	ДОКУМЕНТ ПОДПИСАН ЭЛЕКТРОННОЙ ПОДПИСЬЮ СВЕДЕНИЯ О СЕРТИФИКАТЕ	инициалы, фамилия
	<p>Е. П. Ежова</p> <p>Е. П. Ежова</p> <p>Д. 21.09.2022 по 1135015</p>	

Выписка из Единого государственного реестра недвижимости об объекте недвижимости
 Описание местоположения земельного участка

Земельный участок			
вид объекта недвижимости			
Лист № 1 раздела 3	Всего листов раздела 3: 1	Всего разделов: 4	Всего листов выписки: 5
21.09.2022г. № КУВИ-999/2022-1135015			
Кадастровый номер:	37:24:020561:771		

План (чертеж, схема) земельного участка



Масштаб 1:2000 Условные обозначения

полное наименование должности	ДОКУМЕНТ ПОДПИСАН ЭЛЕКТРОННОЙ ПОДПИСЬЮ	инициалы, фамилия
-------------------------------	---	-------------------

М.П.
 Федеральное агентство по техническому регулированию и метрологии
 11.09.2022 10:08:06

Выписка из Единого государственного реестра недвижимости об объекте недвижимости

Сведения о характеристиках объекта недвижимости

На основании запроса от 21.09.2022, поступившего на рассмотрение 21.09.2022, сообщаем, что согласно записям Единого государственного реестра недвижимости

Раздел 1 Лист 1

Земельный участок	
вид объекта недвижимости	
Лист № 1 раздела 1	Всего листов раздела 1: 2
Всего разделов: 4	
Всего листов выписки: 5	
21.09.2022г. № КУВИ-999/2022-1135014	
Кадастровый номер:	37:24:020561:774
Номер кадастрового квартала:	37:24:020561
Дата присвоения кадастрового номера:	28.02.2022
Ранее присвоенный государственный учетный номер:	данные отсутствуют
Местоположение:	Ивановская область, г. Иваново, ул. Пограничника Рыжикова
Площадь:	192724 +/- 161.87
Кадастровая стоимость, руб.:	133214683,28
Кадастровые номера расположенных в пределах земельного участка объектов недвижимости:	данные отсутствуют
Кадастровые номера объектов недвижимости, из которых образован объект недвижимости:	37:24:020561:705; 37:24:020561:711; 37:24:020561:713
Кадастровые номера образованных объектов недвижимости:	37:24:020561:788
Категория земель:	Земли населенных пунктов
Виды разрешенного использования:	Производственная деятельность (код вида 6.0)
Сведения о кадастровом инженере:	31282, образование пяти земельных участков в результате перераспределения земельных участков с кадастровыми номерами 37:24:020561:713, 37:24:020561:711, 37:24:020561:705 и земель государственной собственности на которые не разграничена по адресу: Ивановская область, г. Иваново, ул. Пограничника Рыжикова, 13, 2022-02-16
Сведения о лесах, водных объектах и об иных природных объектах, расположенных в пределах земельного участка:	данные отсутствуют
Сведения о том, что земельный участок полностью расположен в границах зоны с особыми условиями использования территории, территории объекта культурного наследия, публичного сервитута:	данные отсутствуют
Сведения о том, что земельный участок расположен в границах особой экономической зоны, территории опережающего социально-экономического развития, зоны территориального развития в Российской Федерации, игорной зоны:	Земельный участок расположен в границах: 37:00-10,1
полное наименование должности	<div style="border: 1px solid black; padding: 5px; text-align: center;"> <p>ДОКУМЕНТ ПОДПИСАН ЭЛЕКТРОННОЙ ПОДПИСЬЮ</p> <p>СВЕДЕНИЯ О СЕРТИФИКАТЕ</p> <p>И. П. С. 21.09.2022г. № КУВИ-999/2022-1135014</p> <p>Д. С. 21.09.2022г. № КУВИ-999/2022-1135014</p> </div>
	инициалы, фамилия

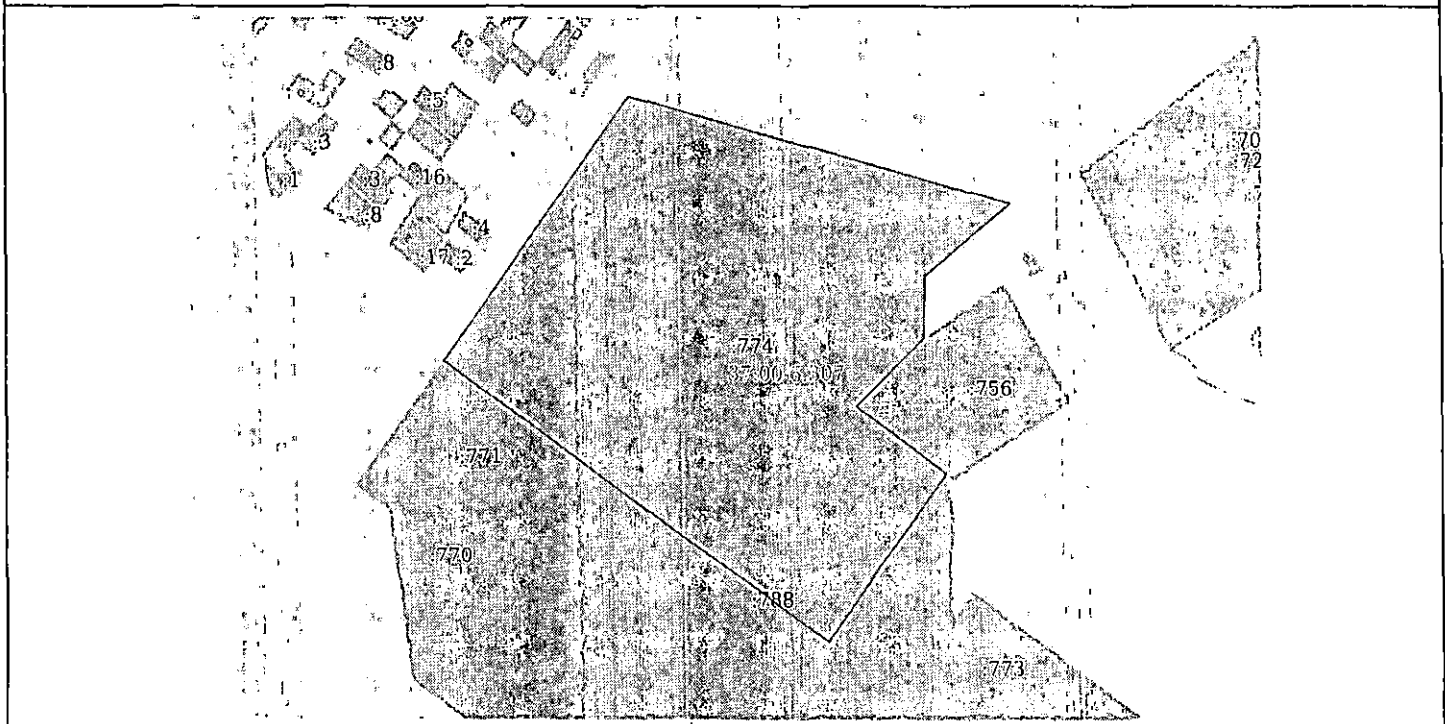
Земельный участок			
вид объекта недвижимости			
Лист № 2 раздела 1	Всего листов раздела 1: 2	Всего разделов: 4	Всего листов выписки: 5
21.09.2022г. № КУВИ-999/2022-1135014			
Кадастровый номер:		37 24:020561:774	
Сведения о том, что земельный участок расположен в границах особо охраняемой природной территории, охотничьих угодий, лесничеств:		данные отсутствуют	
Сведения о результатах проведения государственного земельного надзора:		данные отсутствуют	
Сведения о расположении земельного участка в границах территории, в отношении которой утвержден проект межевания территории:		данные отсутствуют	
Условный номер земельного участка:		данные отсутствуют	
Сведения о принятии акта и (или) заключении договора, предусматривающих предоставление в соответствии с земельным законодательством исполнительным органом государственной власти или органом местного самоуправления, находящегося в государственной или муниципальной собственности земельного участка для строительства наемного дома социального использования или наемного дома коммерческого использования:		данные отсутствуют	
Сведения о том, что земельный участок или земельные участки образованы на основании решения об изъятии земельного участка и (или) расположенного на нем объекта недвижимости для государственных или муниципальных нужд:		данные отсутствуют	
Сведения о том, что земельный участок образован из земель или земельного участка, государственная собственность на которые не разграничена:		данные отсутствуют	
Сведения о наличии земельного спора о местоположении границ земельных участков:		данные отсутствуют	
Статус: записи об объекте недвижимости:		Сведения об объекте недвижимости имеют статус "актуальные"	
Особые отметки:		Сведения, необходимые для заполнения разделов: 2 - Сведения о зарегистрированных правах; 4 - Сведения о частях земельного участка, отсутствуют.	
Получатель выписки:		ЕЖОВА ЮЛИЯ АНДРЕЕВНА	

полное наименование должности	ДОКУМЕНТ ПОДПИСАН ЭЛЕКТРОННОЙ ПОДПИСЬЮ	инициалы, фамилия
	СВЕДЕНИЯ О СЕРТИФИКАТЕ ЭП М.П. 2022.09.21 11:45:17 № 37 24:020561:774 № 1135014 № 21.09.2022/09.11.05.26.14	

Выписка из Единого государственного реестра недвижимости об объекте недвижимости
 Описание местоположения земельного участка

Земельный участок вид объекта недвижимости			
Лист № 1 раздела 3	Всего листов раздела 3: 1	Всего разделов: 4	Всего листов выписки: 5
21.09.2022г. № КУВИ-999/2022-1135014			
Кадастровый номер:		37 24-020561:774	

План (чертеж, схема) земельного участка



Масштаб 1:6000

Условные обозначения

	ДОКУМЕНТ ПОДПИСАН ЭЛЕКТРОННОЙ ПОДПИСЬЮ
полное наименование должности	СВИДЕТЕЛЬСТВО СЕРТИФИКАТОМ М.П.
	инициалы, фамилия

ДОКУМЕНТ ПОДПИСАН
 ЭЛЕКТРОННОЙ ПОДПИСЬЮ

СВИДЕТЕЛЬСТВО СЕРТИФИКАТОМ

М.П.

13.09.2022 17:05:53

Филиал Федерального государственного бюджетного учреждения "Федеральная кадастровая палата Федеральной службы государственной регистрации, кадастра и картографии" по Ивановской области
полное наименование органа регистрации права

Выписка из Единого государственного реестра недвижимости об основных характеристиках и зарегистрированных правах на объект недвижимости

Сведения об основных характеристиках объекта недвижимости

На основании запроса от 24.06.2022, поступившего на рассмотрение 24.06.2022, сообщаем, что согласно записям Единого государственного реестра недвижимости.

Раздел I Лист 1

Земельный участок			
вид объекта недвижимости			
Лист № 1 раздела I	Всего листов раздела I: 1	Всего разделов: 3	Всего листов выписки: 4
24.06.2022г. № КУВИ-001/2022-102462700			
Кадастровый номер:		37:24:020561:772	
Номер кадастрового квартала:	37.24.020561		
Дата присвоения кадастрового номера:	28.02.2022		
Ранее присвоенный государственный учетный номер:	данные отсутствуют		
Местоположение:	Ивановская область, г. Иваново, ул. Пограничника Рыжикова		
Площадь, м2:	182987 +/- 149,72		
Кадастровая стоимость, руб:	126484274,14		
Кадастровые номера расположенных в пределах земельного участка объектов недвижимости:	данные отсутствуют		
Категория земель:	Земли населенных пунктов		
Виды разрешенного использования:	Тяжелая промышленность (код вида 6.2)		
Статус записи об объекте недвижимости:	Сведения об объекте недвижимости имеют статус "актуальные"		
Особые отметки:	данные отсутствуют		
Получатель выписки:	Малов Анатолий Борисович, действующий(ая) на основании документа "" Администрация МО "Родниковский муниципальный район"		

полное наименование должности	подпись	инициалы, фамилия
-------------------------------	---------	-------------------

М.П.

Выписка из Единого государственного реестра недвижимости об основных характеристиках и зарегистрированных правах на объект недвижимости
Сведения о зарегистрированных правах

Земельный участок			
вид объекта недвижимости			
Лист № 1 раздела 2	Всего листов раздела 2: 2	Всего разделов: 3	Всего листов выписки: 4
24.06.2022г. № КУВИ-001/2022-102462700			
Кадастровый номер:		37:24:020561:772	

1	Правообладатель (правообладатели):	1.1	данные о правообладателе отсутствуют
2	Вид, номер, дата и время государственной регистрации права:	2.1	не зарегистрировано
4	Сведения об осуществлении государственной регистрации сделки, права, ограничения права без необходимого в силу закона согласия третьего лица, органа:	4.1	данные отсутствуют
5	Ограничение прав и обременение объекта недвижимости:		
	5.1 вид:		Аренда
	дата государственной регистрации:		28.03.2022 10:23:23
	номер государственной регистрации:		37:24:020561:772-37/073/2022-1
	срок, на который установлено ограничение прав и обременение объекта недвижимости:		Срок действия с 22.03.2022 по 21.02.2032
	лицо, в пользу которого установлено ограничение прав и обременение объекта недвижимости:		Общество с ограниченной ответственностью "МК Профessional", ИНН: 3702265081, ОГРН: 1213700014857
	основание государственной регистрации:		<p>Договор аренды земельного участка, расположенного на территории особой экономической зоны промышленно-производственного типа "Иваново" и находящегося в государственной или муниципальной собственности, № 01/АОУКОУЗ-22, выдан 22.03.2022</p> <p>Дополнительное соглашение к Договору аренды земельного участка № 01/АОУКОУЗ-22, расположенного на территории особой экономической зоны промышленно-производственного типа "Иваново" и находящегося в государственной или муниципальной собственности от 22.03.2022, выдан 31.03.2022</p>
	сведения об осуществлении государственной регистрации сделки, права, ограничения права без необходимого в силу закона согласия третьего лица, органа:		данные отсутствуют
	сведения об управляющем залогом и о договоре управления залогом, если такой договор заключен для управления ипотечной:		данные отсутствуют

полное наименование должности	подпись	инициалы, фамилия

М.П.

Земельный участок	
вид объекта недвижимости	
Лист № 2 раздела 2	Всего листов раздела 2: 2
Всего разделов: 3	
Всего листов выписки: 4	
24.06.2022г. № КУВИ-001/2022-102462700	
Кадастровый номер:	37 24:020561:772
6	Заявленные в судебном порядке права требования: данные отсутствуют
7	Сведения о возражении в отношении зарегистрированного права: данные отсутствуют
8	Сведения о наличии решения об изъятии объекта недвижимости для государственных и муниципальных нужд: данные отсутствуют
9	Сведения о невозможности государственной регистрации без личного участия правообладателя или его законного представителя: данные отсутствуют
10	Правопритязания и сведения о наличии поступивших, но не рассмотренных заявлений о проведении государственной регистрации права (перехода, прекращения права), ограничения права или обременения объекта недвижимости, сделки в отношении объекта недвижимости: отсутствуют
11	Сведения о невозможности государственной регистрации перехода, прекращения, ограничения права на земельный участок из земель сельскохозяйственного назначения: данные отсутствуют

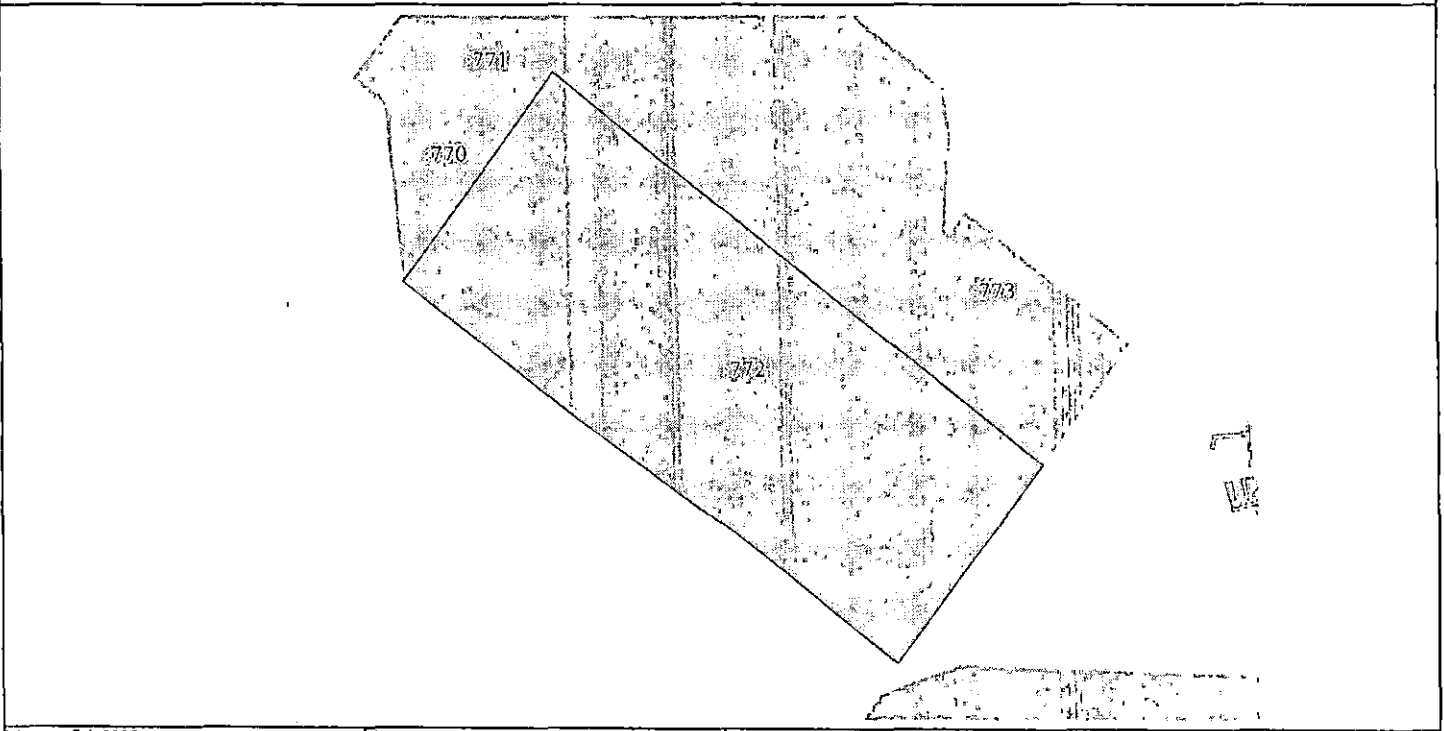
полное наименование должности	подпись	инициалы, фамилия
-------------------------------	---------	-------------------

М.П.

Выписка из Единого государственного реестра недвижимости об основных характеристиках и зарегистрированных правах на объект недвижимости
 Описание местоположения земельного участка

Земельный участок			
вид объекта недвижимости			
Лист № 1 раздела 3	Всего листов раздела 3: 1	Всего разделов: 3	Всего листов выписки: 4
24.06.2022г. № КУВИ-001/2022-102462700			
Кадастровый номер:		37.24:020561:772	

План (чертеж, схема) земельного участка



Масштаб 1:6000	Условные обозначения:	
полное наименование должности	подпись	инициалы, фамилия

М.П.

Федеральное государственное бюджетное учреждение "Федеральная кадастровая палата Федеральной службы государственной регистрации, кадастра и картографии" по Ивановской области
полное наименование органа регистрации прав

Выписка из Единого государственного реестра недвижимости об основных характеристиках и зарегистрированных правах на объект недвижимости

Сведения об основных характеристиках объекта недвижимости

На основании запроса от 24.06.2022, поступившего на рассмотрение 24.06.2022, сообщаем, что согласно записям Единого государственного реестра недвижимости:

Раздел 1 Лист 1

Земельный участок			
вид объекта недвижимости			
Лист № 1 раздела 1	Всего листов раздела 1: 1	Всего разделов: 3	Всего листов выписки: 3
24.06.2022г. № КУВИ-001/2022-102463491			
Кадастровый номер:		37.24.020561:707	
Номер кадастрового квартала:		37.24.020561	
Дата присвоения кадастрового номера:		14.09.2020	
Ранее присвоенный государственный учетный номер:		данные отсутствуют	
Адрес:		Ивановская область, город Иваново, улица Фрунзе, дом 97	
Площадь, м2:		56708 +/- 83	
Кадастровая стоимость, руб.:		25260000	
Кадастровые номера расположенных в пределах земельного участка объектов недвижимости:		37.24.020401:48	
Категория земель:		Земля населенных пунктов	
Виды разрешенного использования:		склады (6.9), деловое управление (4.1)	
Статус записи об объекте недвижимости:		Сведения об объекте недвижимости имеют статус "актуальные"	
Особые отметки:		данные отсутствуют	
Получатель выписки:		Малюв Анатолий Борисович, действующий(ая) на основании документа "" Администрация МО "Родниковский муниципальный район"	

полное наименование должности	подпись	инициалы, фамилия
-------------------------------	---------	-------------------

М.П.

Выписка из Единого государственного реестра недвижимости об основных характеристиках и зарегистрированных правах на объект недвижимости
Сведения о зарегистрированных правах

Земельный участок			
вид объекта недвижимости			
Лист № 1 раздела 2	Всего листов раздела 2: 1	Всего разделов: 3	Всего листов выписки: 3
24.06.2022г. № КУВИ-001/2022-102463491			
Кадастровый номер:		37.24:020561:707	

1	Правообладатель (правообладатели):	1.1	Общество с ограниченной ответственностью "Трикотаж Натали". ИНН 3702703225. ОГРН: 1133702016821
2	Вид, номер, дата и время государственной регистрации права:	2.1	Собственность 37.24:020561:707-37:073/2020-1 03.11.2020 16:20:02
4	Сведения об осуществлении государственной регистрации сделки, права, ограничения права без необходимого в силу закона согласия третьего лица, органа:	4.1	данные отсутствуют
5	Ограничение прав и обременение объекта недвижимости:	не зарегистрировано	
6	Заявленные в судебном порядке права требования:	данные отсутствуют	
7	Сведения о возражении в отношении зарегистрированного права:	данные отсутствуют	
8	Сведения о наличии решения об изъятии объекта недвижимости для государственных и муниципальных нужд:	данные отсутствуют	
9	Сведения о невозможности государственной регистрации без личного участия правообладателя или его законного представителя:	данные отсутствуют	
10	Правопритязания и сведения о наличии поступивших, но не рассмотренных заявлений о проведении государственной регистрации права (перехода, прекращения права), ограничения права или обременения объекта недвижимости, сделки в отношении объекта недвижимости:	отсутствуют	
11	Сведения о невозможности государственной регистрации перехода, прекращения, ограничения права на земельный участок из земель сельскохозяйственного назначения:	данные отсутствуют	

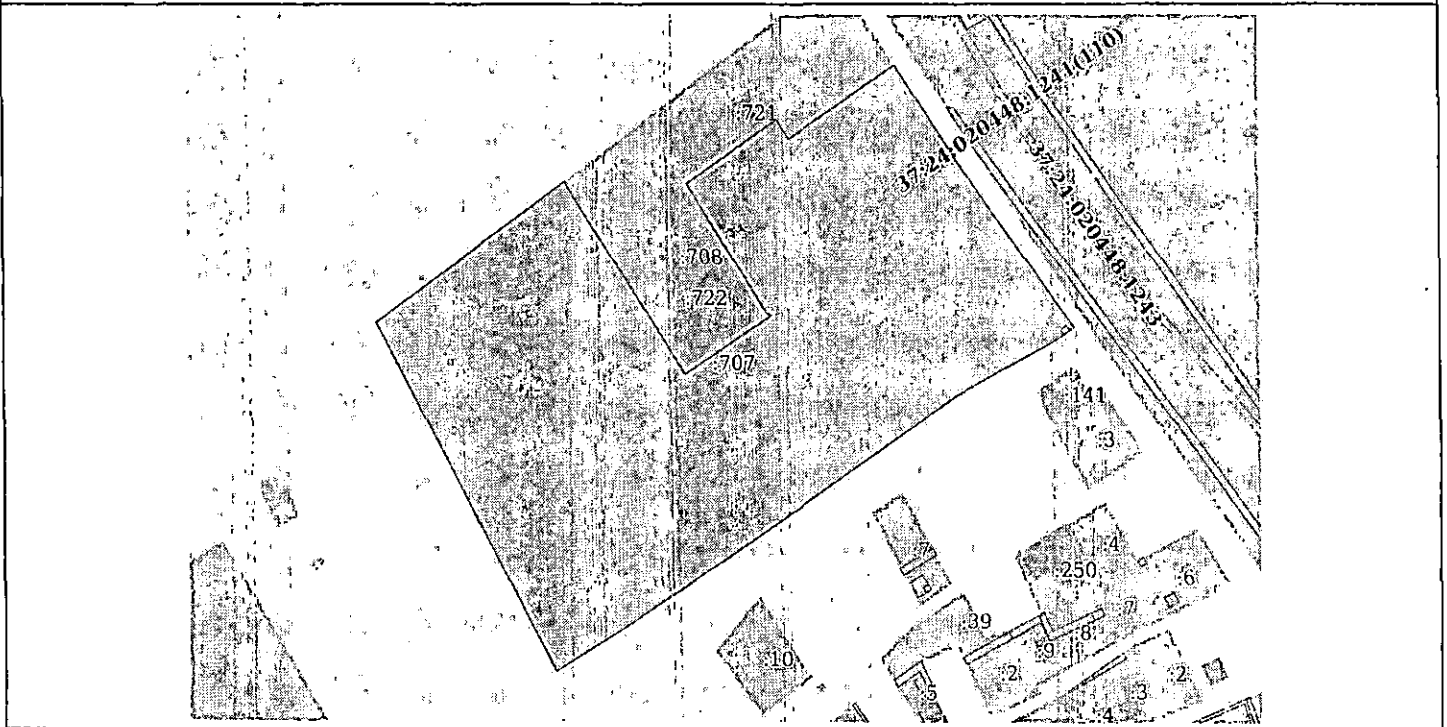
полное наименование должности	подпись	инициалы, фамилия
-------------------------------	---------	-------------------

М.П.

Выписка из Единого государственного реестра недвижимости об основных характеристиках и зарегистрированных правах на объект недвижимости
Описание местоположения земельного участка

Земельный участок			
вид объекта недвижимости			
Лист № 1 раздела 3	Всего листов раздела 3: 1	Всего разделов: 3	Всего листов выписки: 3
24.06.2022г. № КУВИ-001/2022-102463491			
Кадастровый номер:		37:24:020561:707	

План (чертеж, схема) земельного участка



Масштаб 1:3000	Условные обозначения:	
----------------	-----------------------	--

полное наименование должности	подпись	инициалы, фамилия
-------------------------------	---------	-------------------

М.П.

Филиал Федерального государственного бюджетного учреждения "Федеральная кадастровая палата Федеральной службы государственной регистрации, кадастра и картографии" по Ивановской области
полное наименование органа регистрации прав

Выписка из Единого государственного реестра недвижимости об основных характеристиках и зарегистрированных правах на объект недвижимости

Сведения об основных характеристиках объекта недвижимости

На основании запроса от 24.06.2022, поступившего на рассмотрение 24.06.2022, сообщаем, что согласно записям Единого государственного реестра недвижимости:

Раздел 1 Лист 1

Земельный участок			
вид объекта недвижимости			
Лист № 1 раздела 1	Всего листов раздела 1: 1	Всего разделов: 3	Всего листов выписки: 3
24.06.2022г. № КУВИ-001/2022-102461714			
Кадастровый номер:	37:15:012026:185		
Номер кадастрового квартала:	37:15:012026		
Дата присвоения кадастрового номера:	02.04.2021		
Ранее присвоенный государственный учетный номер:	данные отсутствуют		
Адрес:	Ивановская область, р-н Родниковский, г. Родники, мкр. 60 лет Октября		
Площадь, м2:	38028 +/- 68		
Кадастровая стоимость, руб:	4043517.24		
Кадастровые номера расположенных в пределах земельного участка объектов недвижимости:	данные отсутствуют		
Категория земель:	Земли населенных пунктов		
Виды разрешенного использования:	для строительства производственных объектов		
Статус записи об объекте недвижимости:	Сведения об объекте недвижимости имеют статус "актуальные"		
Особые отметки:	данные отсутствуют		
Получатель выписки:	Малов Анатолий Борисович, действующий(ая) на основании документа "" Администрация МО "Родниковский муниципальный район"		

полное наименование должности	подпись	инициалы, фамилия
-------------------------------	---------	-------------------

М.П.

Выписка из Единого государственного реестра недвижимости об основных характеристиках и зарегистрированных правах на объект недвижимости
Сведения о зарегистрированных правах

Земельный участок			
вид объекта недвижимости			
Лист № 1 раздела 2	Всего листов раздела 2: 1	Всего разделов: 3	Всего листов выписки: 3
24.06.2022г. № КУВИ-001/2022-102461714			
Кадастровый номер:		37 15:012026:185	

1	Правообладатель (правообладатели):	1.1	Акционерное общество "Прядильно-ткацкая фабрика "Родники". ИНН: 3701045213, ОГРН: 1093701000854
2	Вид, номер, дата и время государственной регистрации права:	2.1	Собственность 37:15:012026:185-37/039/2021-1 02.04.2021 14:52:01
4	Сведения об осуществлении государственной регистрации сделки, права, ограничения права без необходимого в силу закона согласия третьего лица, органа:	4.1	данные отсутствуют
5	Ограничение прав и обременение объекта недвижимости:	не зарегистрировано	
6	Заявленные в судебном порядке права требования:	данные отсутствуют	
7	Сведения о возражении в отношении зарегистрированного права:	данные отсутствуют	
8	Сведения о наличии решения об изъятии объекта недвижимости для государственных и муниципальных нужд:	данные отсутствуют	
9	Сведения о невозможности государственной регистрации без личного участия правообладателя или его законного представителя:	данные отсутствуют	
10	Правопритязания и сведения о наличии поступивших, но не рассмотренных заявлений о проведении государственной регистрации права (перехода, прекращения права), ограничения права или обременения объекта недвижимости, сделки в отношении объекта недвижимости:	отсутствуют	
11	Сведения о невозможности государственной регистрации перехода, прекращения, ограничения права на земельный участок из земель сельскохозяйственного назначения:	данные отсутствуют	

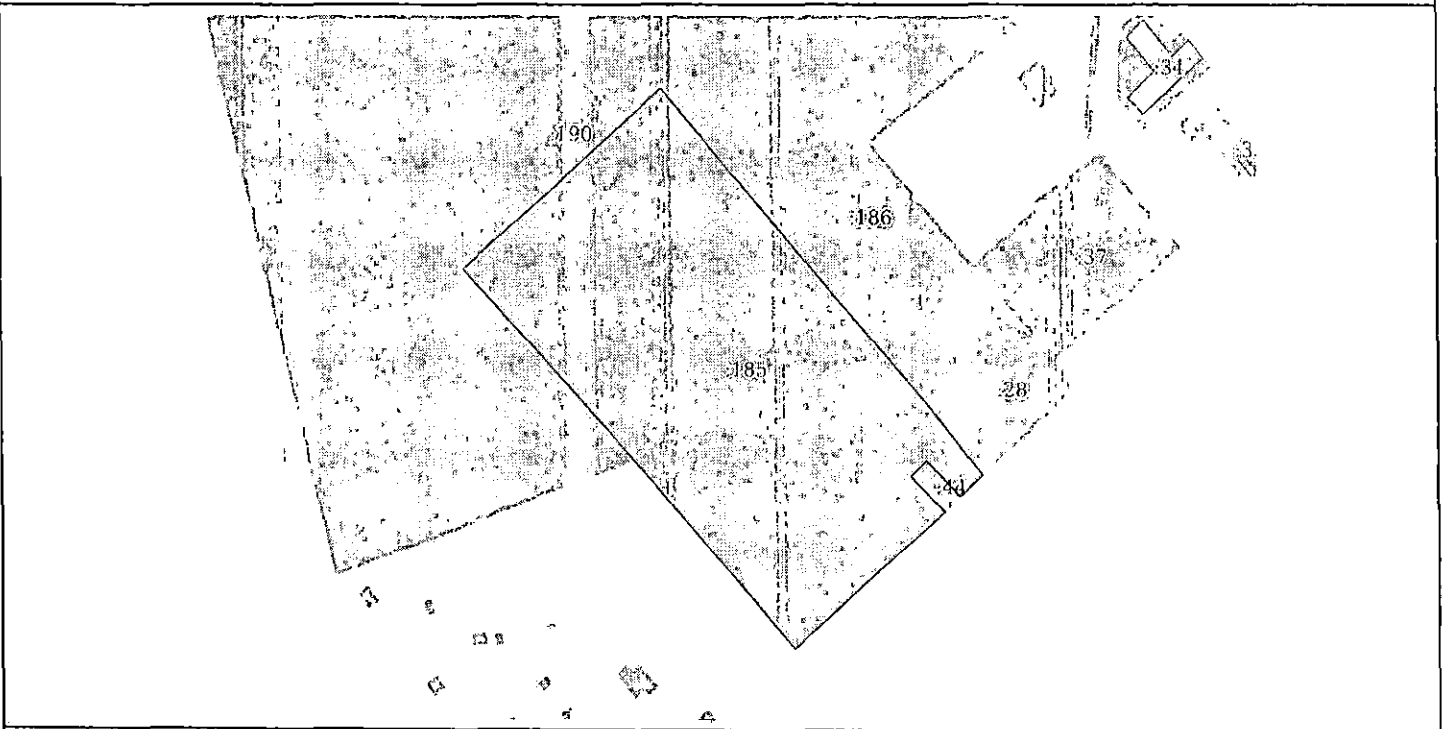
полное наименование должности	подпись	инициалы, фамилия
-------------------------------	---------	-------------------

М.П.

Выписка из Единого государственного реестра недвижимости об основных характеристиках и зарегистрированных правах на объект недвижимости
 Описание местоположения земельного участка

Земельный участок вид объекта недвижимости			
Лист № 1 раздела 3	Всего листов-раздела 3: 1	Всего разделов: 3	Всего листов выписки: 3
24.06.2022г. № КУВИ-001/2022-102461714			
Кадастровый номер:		37:15:012026:185	

План (чертеж, схема) земельного участка



Масштаб 1:3000	Условные обозначения:		
----------------	-----------------------	--	--

полное наименование должности	подпись	инициалы, фамилия
-------------------------------	---------	-------------------

М.П.

Филиал Федерального государственного бюджетного учреждения "Федеральная кадастровая палата Федеральной службы государственной регистрации, кадастра и картографии" по Ивановской области
полное наименование органа регистрации прав

Выписка из Единого государственного реестра недвижимости об основных характеристиках и зарегистрированных правах на объект недвижимости

Сведения об основных характеристиках объекта недвижимости

На основании запроса от 24.06.2022, поступившего на рассмотрение 24.06.2022, сообщаем, что согласно записям Единого государственного реестра недвижимости:

Раздел I Лист 1

Земельный участок			
вид объекта недвижимости			
Лист № 1 раздела I	Всего листов раздела I: 1	Всего разделов: 3	Всего листов выписки: 3
24.06.2022г. № КУВИ-001/2022-102462250			
Кадастровый номер:	37:15:012026:186		
Номер кадастрового квартала:	37:15:012026		
Дата присвоения кадастрового номера:	02.04.2021		
Ранее присвоенный государственный учетный номер:	данные отсутствуют		
Адрес:	Ивановская область, р-н Родниковский, г. Родники, мкр. 60 лет Октября		
Площадь, м2:	12508 +/- 39		
Кадастровая стоимость, руб:	1329975.64		
Кадастровые номера расположенных в пределах земельного участка объектов недвижимости:	данные отсутствуют		
Категория земель:	Земли населенных пунктов		
Виды разрешенного использования:	для строительства производственных объектов		
Статус записи об объекте недвижимости:	Сведения об объекте недвижимости имеют статус "актуальные"		
Особые отметки:	данные отсутствуют		
Получатель выписки:	Малов Анатолий Борисович, действующий(ая) на основании документа "" Администрация МО "Родниковский муниципальный район"		

полное наименование должности	подпись	инициалы, фамилия
-------------------------------	---------	-------------------

М.П.

Выписка из Единого государственного реестра недвижимости об основных характеристиках и зарегистрированных правах на объект недвижимости
Сведения о зарегистрированных правах

Земельный участок			
вид объекта недвижимости			
Лист № 1 раздела 2	Всего листов раздела 2: 1	Всего разделов: 3	Всего листов выписки: 3
24.06.2022г. № КУВИ-001/2022-102462250			
Каласгровый номер:		37:15:012026:186	

1	Правообладатель (правообладатели):	1.1	Общество с ограниченной ответственностью "ТКЛ Групп", ИНН. 7721832960, ОГРН. 1147746547992
2	Вид, номер, дата и время государственной регистрации права:	2.1	Собственность 37:15:012026:186-37/039/2021-3 08.06.2021 10:00:30
4	Сведения об осуществлении государственной регистрации сделки, права, ограничения права без необходимого в силу закона согласия третьего лица, органа:	4.1	данные отсутствуют
5	Ограничение прав и обременение объекта недвижимости:	не зарегистрировано	
6	Заявленные в судебном порядке права требования:	данные отсутствуют	
7	Сведения о возражении в отношении зарегистрированного права:	данные отсутствуют	
8	Сведения о наличии решения об изъятии объекта недвижимости для государственных и муниципальных нужд:	данные отсутствуют	
9	Сведения о невозможности государственной регистрации без личного участия правообладателя или его законного представителя:	данные отсутствуют	
10	Правопритязания и сведения о наличии поступивших, но не рассмотренных заявлений о проведении государственной регистрации права (перехода, прекращения права), ограничения права или обременения объекта недвижимости, сделки в отношении объекта недвижимости:	отсутствуют	
11	Сведения о невозможности государственной регистрации перехода, прекращения, ограничения права на земельный участок из земель сельскохозяйственного назначения:	данные отсутствуют	

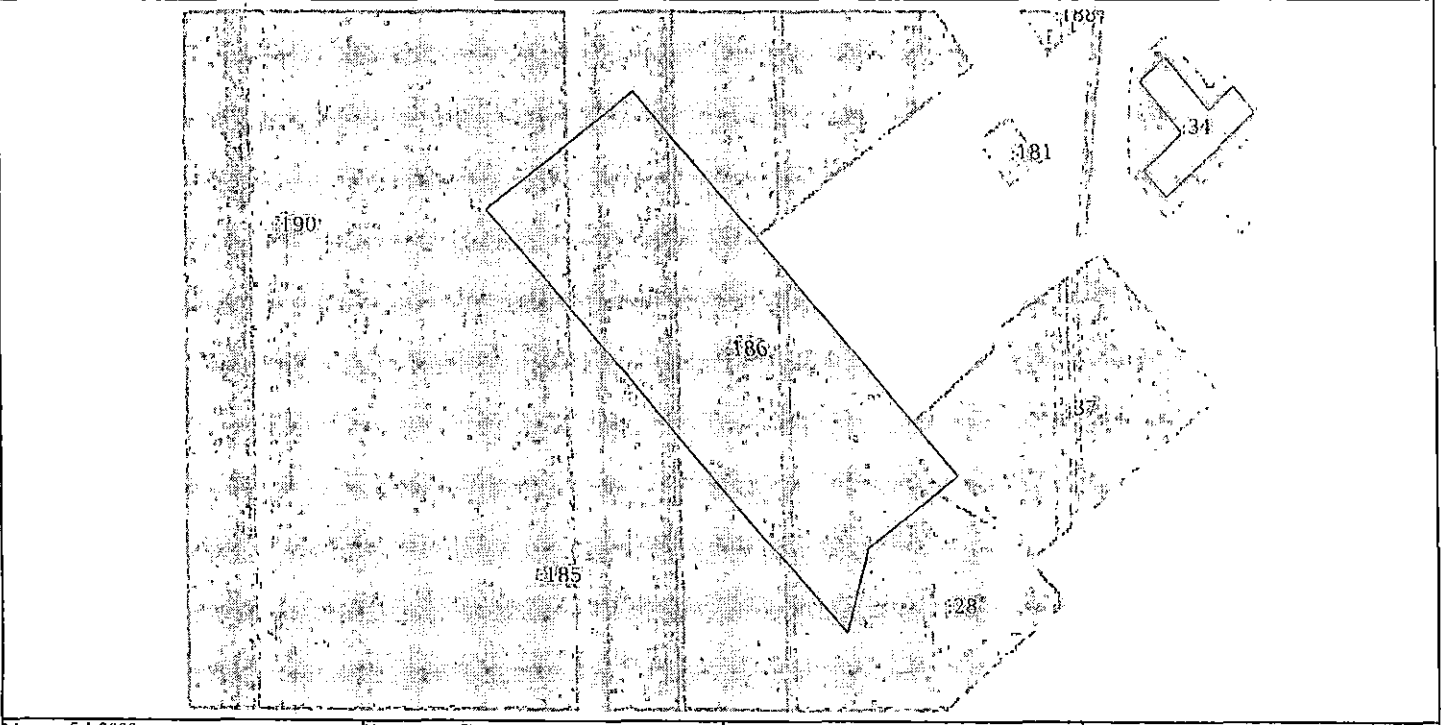
полное наименование должности	подпись	инициалы, фамилия
-------------------------------	---------	-------------------

М.П.

Выписка из Единого государственного реестра недвижимости об основных характеристиках и зарегистрированных правах на объект недвижимости
 Описание местоположения земельного участка

Земельный участок вид объекта недвижимости			
Лист № 1 раздела 3	Всего листов раздела 3: 1	Всего разделов: 3	Всего листов выписки: 3
24.06.2022г. № КУВИ-001/2022-102462250			
Кадастровый номер:		37:15:012026:186	

План (чертеж, схема) земельного участка



Масштаб 1:2000	Условные обозначения:		
полное наименование должности	подпись	инициалы, фамилия	

М.П.

Филиал Федерального государственного бюджетного учреждения "Федеральная кадастровая палата Федеральной службы государственной регистрации, кадастра и картографии" по Ивановской области
полное наименование органа регистрации прав

Выписка из Единого государственного реестра недвижимости об основных характеристиках и зарегистрированных правах на объект недвижимости

Сведения об основных характеристиках объекта недвижимости

На основании запроса от 24.06.2022, поступившего на рассмотрение 24.06.2022, сообщаем, что согласно записям Единого государственного реестра недвижимости:

Раздел I Лист I

Земельный участок			
вид объекта недвижимости			
Лист № I раздела I	Всего листов раздела I: 1	Всего разделов: 3	Всего листов выписки: 3
24.06.2022г № КУВИ-001/2022-102463327			
Кадастровый номер:	37 15:012026:66		
Помер кадастрового квартала:	37 15:012026		
Дата присвоения кадастрового номера:	23.05.2016		
Ранее присвоенный государственный учетный номер:	данные отсутствуют		
Местоположение:	Местоположение установлено относительно ориентира, расположенного за пределами участка. Почтовый адрес ориентира: Ивановская область, р-н Родниковский, г. Родники, мкр. 60 лет Октября.		
Площадь, м2:	7265 +/- 30		
Кадастровая стоимость, руб:	1393063,75		
Кадастровые номера расположенных в пределах земельного участка объектов недвижимости:	данные отсутствуют		
Категория земель:	Земли населенных пунктов		
Виды разрешенного использования:	Для строительства производственных объектов		
Статус записи об объекте недвижимости:	Сведения об объекте недвижимости имеют статус "актуальные"		
Особые отметки:	данные отсутствуют		
Получатель выписки:	Мялов Анатолий Борисович, действующий(ая) на основании документа "" Администрация МО "Родниковский муниципальный район"		

полное наименование должности	подпись	инициалы, фамилия
-------------------------------	---------	-------------------

М.П.

Выписка из Единого государственного реестра недвижимости об основных характеристиках и зарегистрированных правах на объект недвижимости

Сведения о зарегистрированных правах

Земельный участок			
вид объекта недвижимости			
Лист № 1 раздела 2	Всего листов раздела 2: 1	Всего разделов: 3	Всего листов выписки: 3
24.06.2022г. № КУВИ-001/2022-102463327			
Кадастровый номер:		37.15:012026:66	

1	Правообладатель (правообладатели):	1.1	Муниципальное образование "Родниковский муниципальный район" Ивановской области
2	Вид, номер, дата и время государственной регистрации права:	2.1	Собственность 37-37/002-37/014/003/2016-3429/2 09.09.2016 10:44:41
4	Сведения об осуществлении государственной регистрации сделки, права, ограничения права без необходимого в силу закона согласия третьего лица, органа:	4.1	данные отсутствуют
5	Ограничение прав и обременение объекта недвижимости:	не зарегистрировано	
6	Заявленные в судебном порядке права требования:	права оспариваются в судебном порядке	
7	Сведения о возражении в отношении зарегистрированного права:	данные отсутствуют	
8	Сведения о наличии решения об изъятии объекта недвижимости для государственных и муниципальных нужд:	данные отсутствуют	
9	Сведения о невозможности государственной регистрации без личного участия правообладателя или его законного представителя:	данные отсутствуют	
10	Правопритязания и сведения о наличии поступивших, но не рассмотренных заявлений о проведении государственной регистрации права (перехода, прекращения права), ограничения права или обременения объекта недвижимости, сделки в отношении объекта недвижимости:	отсутствуют	
11	Сведения о невозможности государственной регистрации перехода, прекращения, ограничения права на земельный участок из земель сельскохозяйственного назначения:	данные отсутствуют	

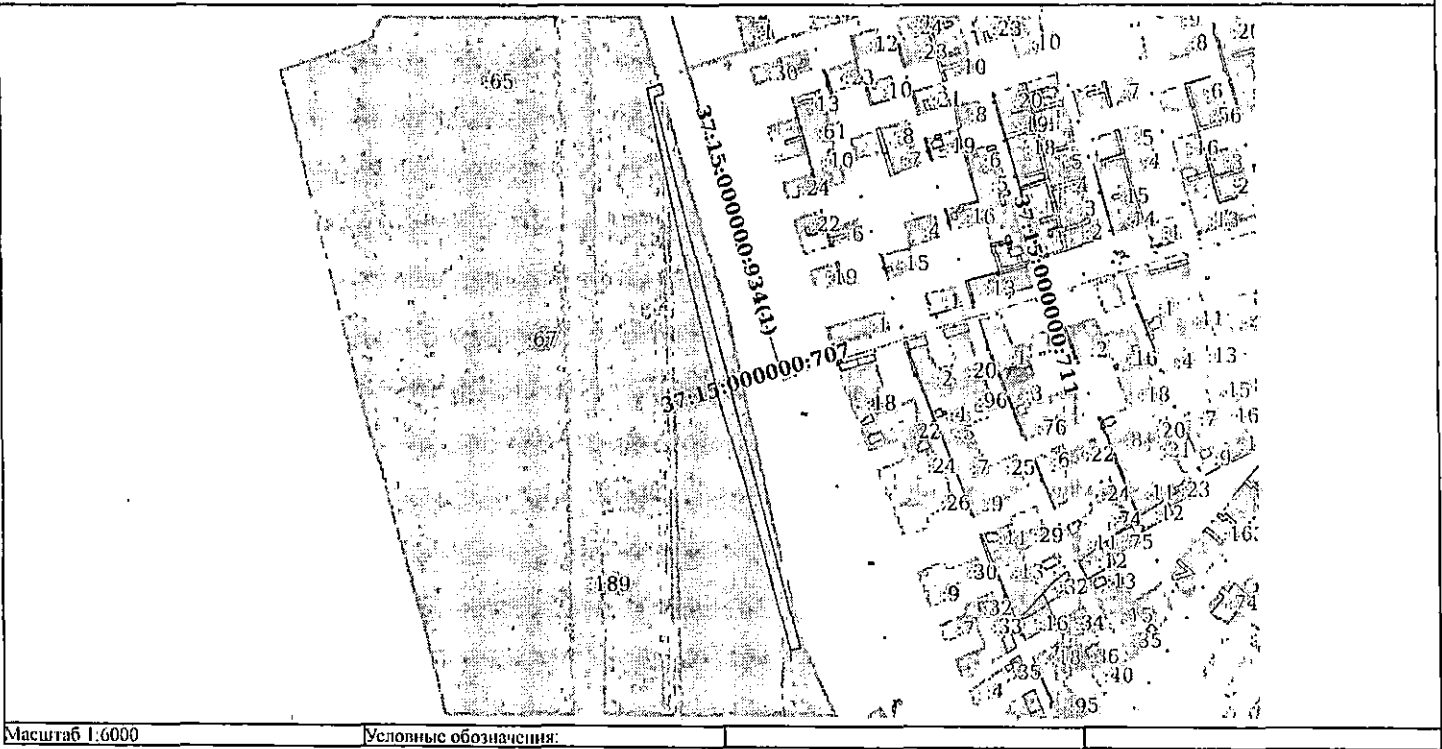
полное наименование должности	подпись	инициалы, фамилия
-------------------------------	---------	-------------------

М.П.

Выписка из Единого государственного реестра недвижимости об основных характеристиках и зарегистрированных правах на объект недвижимости
 Описание местоположения земельного участка

Земельный участок вид объекта недвижимости			
Лист № 1 раздела 3	Всего листов раздела 3: 1	Всего разделов: 3	Всего листов выписки: 3
24.06.2022г. № КУВИ-001/2022-102463327			
Кадастровый номер:		37:15:012026:66	

План (чертеж, схема) земельного участка



Масштаб 1:6000	Условные обозначения:	
подпись	подпись	инициалы, фамилия

М.П.

Филиал Федерального государственного бюджетного учреждения "Федеральная кадастровая палата Федеральной службы государственной регистрации, кадастра и картографии" по Ивановской области
полное наименование органа регистрации прав

Выписка из Единого государственного реестра недвижимости об основных характеристиках и зарегистрированных правах на объект недвижимости

Сведения об основных характеристиках объекта недвижимости

На основании запроса от 24.06.2022, поступившего на рассмотрение 24.06.2022, сообщаем, что согласно записям Единого государственного реестра недвижимости:

Раздел 1 Лист 1

Земельный участок			
вид объекта недвижимости			
Лист № 1 раздела 1	Всего листов раздела 1: 1	Всего разделов: 3	Всего листов выписки: 4
24.06.2022г. № КУВИ-001/2022-102462949			
Кадастровый номер:	37.15:000000:18		
Номер кадастрового квартала:	37.15:000000		
Дата присвоения кадастрового номера:	11.06.2004		
Ранее присвоенный государственный учетный номер:	данные отсутствуют		
Местоположение:	Ивановская область, Родниковский район, г. Родники, ул. 1-я Детская, д. 50		
Площадь, м2:	98322 +/- 110		
Кадастровая стоимость, руб.:	18853243,5		
Кадастровые номера расположенных в пределах земельного участка объектов недвижимости:	37.15:000000:177, 37.15:000000:178, 37.15:000000:179, 37.15:000000:180, 37.15:000000:181, 37.15:000000:182, 37.15:000000:183, 37.15:000000:184, 37.15:000000:185, 37.15:000000:186, 37.15:000000:187, 37.15:000000:188, 37.15:000000:416, 37.15:000000:508, 37.15:010101:229, 37.15:000000:927		
Категория земель:	Земли населенных пунктов		
Виды разрешенного использования:	Для размещения котельной		
Статус записи об объекте недвижимости:	Сведения об объекте недвижимости имеют статус "актуальные, ранее учтенные"		
Особые отметки:	данные отсутствуют		
Получатель выписки:	Малов Анатолий Борисович, действующий(ая) на основании документа "" Администрация МО "Родниковский муниципальный район"		

полное наименование должности	подпись	инициалы, фамилия
-------------------------------	---------	-------------------

М.П.

Выписка из Единого государственного реестра недвижимости об основных характеристиках и зарегистрированных правах на объект недвижимости

Сведения о зарегистрированных правах

Земельный участок			
вид объекта недвижимости			
Лист № 1 раздела 2	Всего листов раздела 2: 2	Всего разделов: 3	Всего листов выписки: 4
24.06.2022г. № КУВИ-001/2022-102462949			
Кадастровый номер:		37 15:000000:18	

1	Правообладатель (правообладатели):	1.1	данные о правообладателе отсутствуют
2	Вид, номер, дата и время государственной регистрации права:	2.1	не зарегистрировано
4	Сведения об осуществлении государственной регистрации сделки, права, ограничения права без необходимого в силу закона согласия третьего лица, органа:	4.1	данные отсутствуют
5	Ограничение прав и обременение объекта недвижимости:		
5.1	вид:		Аренда
	дата государственной регистрации:		09.02.2011 00:00:00
	номер государственной регистрации:		37-37-07/048/2010-693
	срок, на который установлено ограничение прав и обременение объекта недвижимости:		Срок действия с 26.07.2010 по 24.07.2059 с 26.07.2010 по 24.07.2059
	лицо, в пользу которого установлено ограничение прав и обременение объекта недвижимости:		Акционерное общество "Родтекс", ИНН: 3701045245, ОГРН: 1093701000887
	основание государственной регистрации:		Договор аренды земельного участка, № 1152, выдан 26.07.2010, дата государственной регистрации: 09.02.2011, номер государственной регистрации: 37-37-07/048/2010-693 Соглашение о внесении изменений в договор аренды земельного участка №1152 от 26.07.2010 г., выдан 01.06.2021
	сведения об осуществлении государственной регистрации сделки, права, ограничения права без необходимого в силу закона согласия третьего лица, органа:		данные отсутствуют
	сведения об управляющем залогом и о договоре управления залогом, если такой договор заключен для управления ипотекой:		данные отсутствуют

полное наименование должности	подпись	инициалы, фамилия
-------------------------------	---------	-------------------

М.П.

Земельный участок		Лист № 2 раздела 2	
вид объекта недвижимости		Всего листов раздела 2: 2	
		Всего разделов: 3	
		Всего листов выписки: 4	
24.06.2022г. № КУВИ-001/2022-102462949			
Кадастровый номер:		37 15:000000:18	
6	Заявленные в судебном порядке права требования:	данные отсутствуют	
7	Сведения о возражении в отношении зарегистрированного права:	данные отсутствуют	
8	Сведения о наличии решения об изъятии объекта недвижимости для государственных и муниципальных нужд:	данные отсутствуют	
9	Сведения о невозможности государственной регистрации без личного участия правообладателя или его законного представителя:	данные отсутствуют	
10	Правопритязания и сведения о наличии поступивших, но не рассмотренных заявлений о проведении государственной регистрации права (перехода, прекращения права), ограничения права или обременения объекта недвижимости, сделки в отношении объекта недвижимости:	отсутствуют	
11	Сведения о невозможности государственной регистрации перехода, прекращения, ограничения права на земельный участок из земель сельскохозяйственного назначения:	данные отсутствуют	

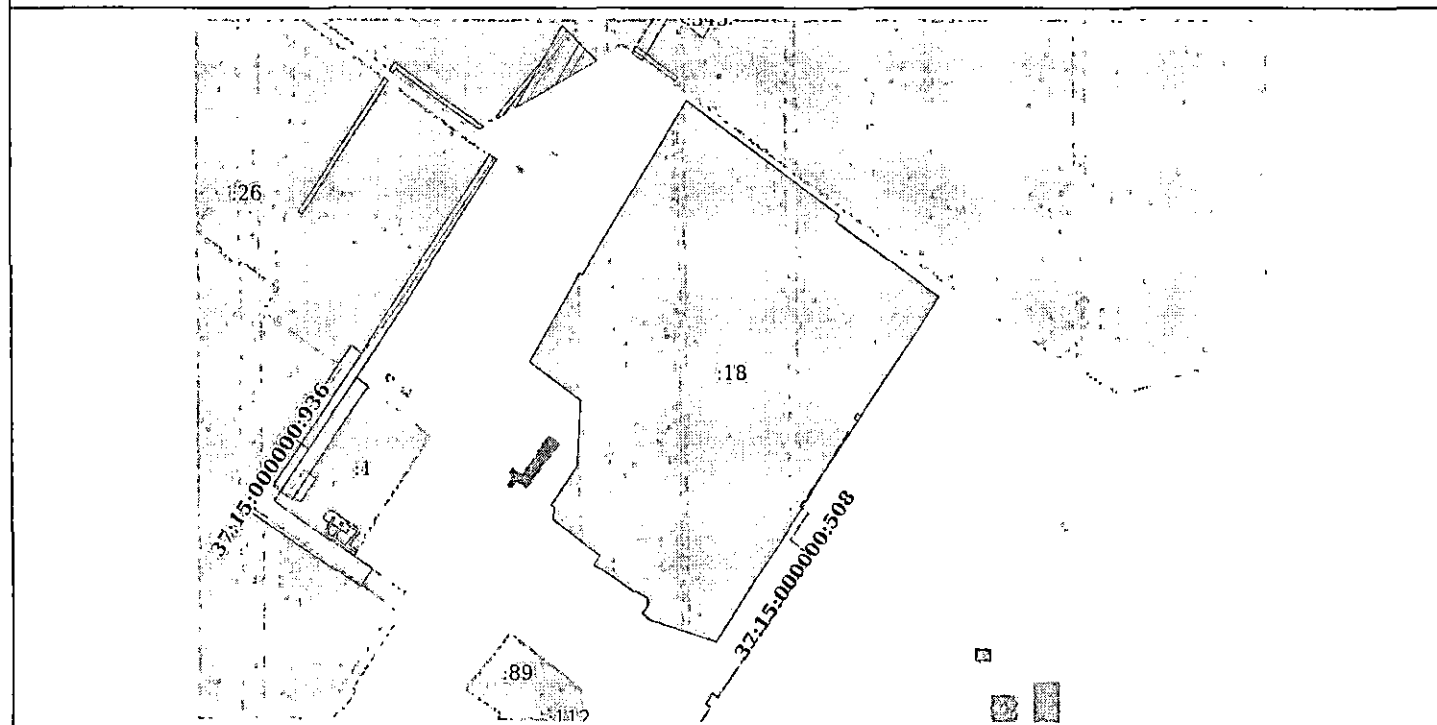
полное наименование должности	подпись	инициалы, фамилия
-------------------------------	---------	-------------------

М.П.

Выписка из Единого государственного реестра недвижимости об основных характеристиках и зарегистрированных правах на объект недвижимости
 Описание местоположения земельного участка

Земельный участок			
вид объекта недвижимости			
Лист № 1 раздела 3	Всего листов раздела 3: 1	Всего разделов: 3	Всего листов выписки: 4
24.06.2022г. № КУВИ-001/2022-102462949			
Кадастровый номер:		37:15:000000:18	

План (чертеж, схема) земельного участка



Масштаб 1:5000 Условные обозначения:

--	--	--

полное наименование должности	подпись	инициалы, фамилия
-------------------------------	---------	-------------------

М.П.

Филиал Федерального государственного бюджетного учреждения "Федеральная кадастровая палата Федеральной службы государственной регистрации, кадастра и картографии" по Ивановской области
полное наименование органа регистрации прав

Выписка из Единого государственного реестра недвижимости об основных характеристиках и зарегистрированных правах на объект недвижимости

Сведения об основных характеристиках объекта недвижимости

На основании запроса от 24.06.2022, поступившего на рассмотрение 24.06.2022, сообщаем, что согласно записям Единого государственного реестра недвижимости:

Раздел I Лист I

Земельный участок			
вид объекта недвижимости			
Лист № I раздела I	Всего листов раздела I: I	Всего разделов: 3	Всего листов выписки: 4
24.06.2022г. № КУВИ-001/2022-102462903			
Кадастровый номер:	37:15:011701:186		
Номер кадастрового квартала:	37:15:011701		
Дата присвоения кадастрового номера:	01.06.2011		
Ранее присвоенный государственный учетный номер:	данные отсутствуют		
Местоположение:	Местоположение установлено относительно ориентира, расположенного за пределами участка. Почтовый адрес ориентира: обл. Ивановская, г. Родники, ул. Советская, дом 20.		
Площадь, м ² :	4186 +/- 6		
Кадастровая стоимость, руб:	2335578.7		
Кадастровые номера расположенных в пределах земельного участка объектов недвижимости:	данные отсутствуют		
Категория земель:	Земли населенных пунктов		
Виды разрешенного использования:	Для размещения парогазовой ТЭЦ		
Статус записи об объекте недвижимости:	Сведения об объекте недвижимости имеют статус "актуальные"		
Особые отметки:	данные отсутствуют		
Получатель выписки:	Малов Анатолий Борисович, действующий(ая) на основании документа "" Администрация МО "Родниковский муниципальный район"		

полное наименование должности	подпись	инициалы, фамилия
-------------------------------	---------	-------------------

М.П.

Выписка из Единого государственного реестра недвижимости об основных характеристиках и зарегистрированных правах на объект недвижимости
Сведения о зарегистрированных правах

Земельный участок			
вид объекта недвижимости			
Лист № 1 раздела 2	Всего листов раздела 2: 2	Всего разделов: 3	Всего листов выписки: 4
24.06.2022г. № КУВИ-001/2022-102462903			
Кадастровый номер:		37 15:011701:186	

1	Правообладатель (правообладатели):	1.1	Муниципальное образование "Родниковский муниципальный район" Ивановской области
2	Вид, номер, дата и время государственной регистрации права:	2.1	Собственность 37-37-07/218/2012-216 12.09.2012 00:00:00
4	Сведения об осуществлении государственной регистрации сделки, права, ограничения права без необходимого в силу закона согласия третьего лица, органа:	4.1	данные отсутствуют
5	Ограничение прав и обременение объекта недвижимости:		
	5.1 вид:		Аренда
	дата государственной регистрации:		23.08.2021 10:27:14
	номер государственной регистрации:		37:15:011701:186-37/039/2021-13
	срок, на который установлено ограничение прав и обременение объекта недвижимости:		Срок действия с 26.07.2021 на 49 лет
	лицо, в пользу которого установлено ограничение прав и обременение объекта недвижимости:		ОБЩЕСТВО С ОГРАНИЧЕННОЙ ОТВЕТСТВЕННОСТЬЮ "УПРАВЛЯЮЩАЯ КОМПАНИЯ ИНДУСТРИАЛЬНОГО ПАРКА "РОДНИКИ", ИНН: 3703021585, ОГРН: 1183702010250
	основание государственной регистрации:		Договор аренды земельного участка, № 2159, выдач 26.07.2021
	сведения об осуществлении государственной регистрации сделки, права, ограничения права без необходимого в силу закона согласия третьего лица, органа:		данные отсутствуют
	сведения об управляющем залогом и о договоре управления залогом, если такой договор заключен для управления ипотекой:		данные отсутствуют

полное наименование должности	подпись	инициалы, фамилия
-------------------------------	---------	-------------------

М.П.

Земельный участок	
вид объекта недвижимости	
Лист № 2 раздела 2	Всего листов раздела 2: 2
Всего разделов: 3	
Всего листов выписки: 4	
24.06.2022г. № КУВИ-001/2022-102462903	
Кадастровый номер:	37:15:011701:186
6	Заявленные в судебном порядке права требования: данные отсутствуют
7	Сведения о возражении в отношении зарегистрированного права: данные отсутствуют
8	Сведения о наличии решения об изъятии объекта недвижимости для государственных и муниципальных нужд: данные отсутствуют
9	Сведения о невозможности государственной регистрации без личного участия правообладателя или его законного представителя: данные отсутствуют
10	Правопритязания и сведения о наличии поступивших, но не рассмотренных заявлений о проведении государственной регистрации права (перехода, прекращения права), ограничения права или обременения объекта недвижимости, сделки в отношении объекта недвижимости: отсутствуют
11	Сведения о невозможности государственной регистрации перехода, прекращения, ограничения права на земельный участок из земель сельскохозяйственного назначения: данные отсутствуют

полное наименование должности	подпись	инициалы, фамилия
-------------------------------	---------	-------------------

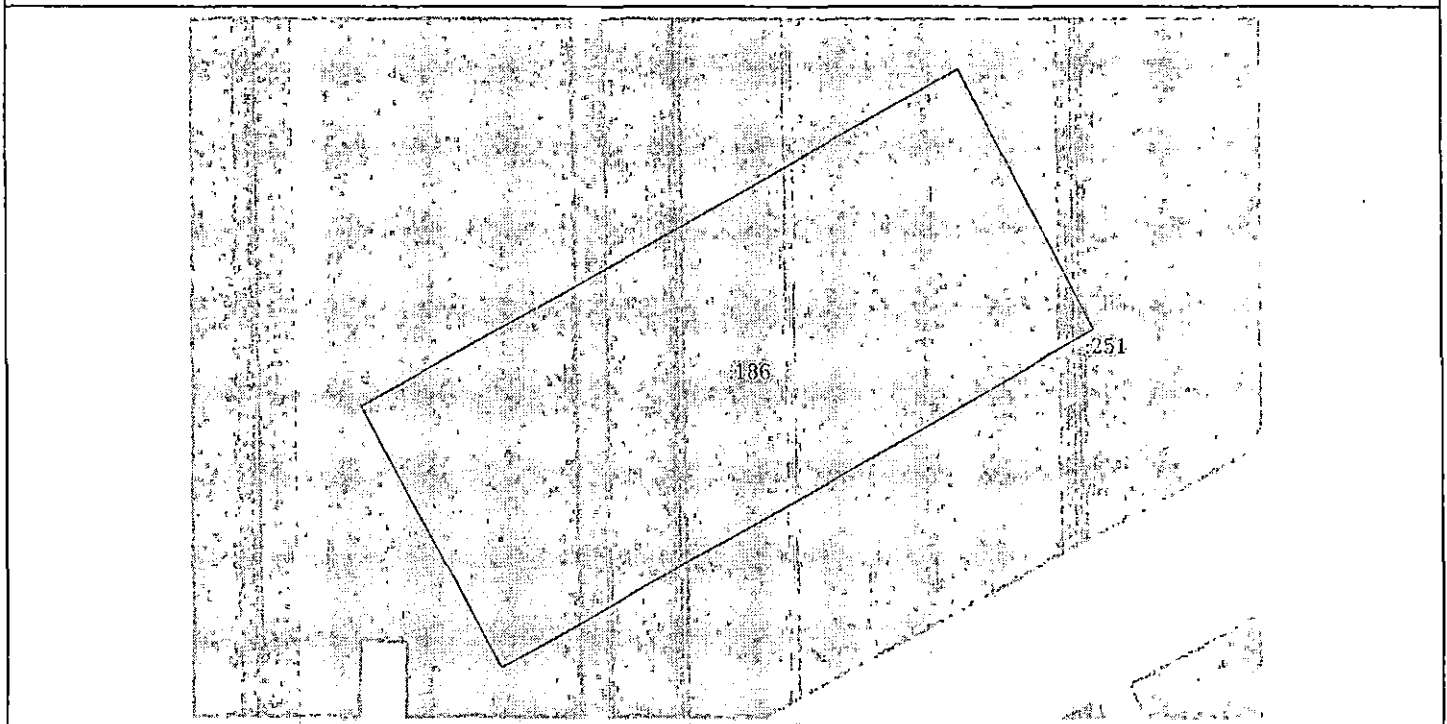
М.П.

Выписка из Единого государственного реестра недвижимости об основных характеристиках и зарегистрированных правах на объект недвижимости

Описание местоположения земельного участка

Земельный участок вид объекта недвижимости			
Лист № 1 раздела 3	Всего листов раздела 3: 1	Всего разделов: 3	Всего листов выписки 4
24.06.2022г. № КУВИ-001/2022-102462903			
Кадастровый номер:		37.15:011701:186	

План (чертеж, схема) земельного участка



Масштаб 1:800	Условные обозначения:	
полное наименование должности	подпись	инициалы, фамилия

М.П.

Филиал Федерального государственного бюджетного учреждения "Федеральная кадастровая палата Федеральной службы государственной регистрации, кадастра и картографии" по Ивановской области
полное наименование органа регистрации прав

Выписка из Единого государственного реестра недвижимости об основных характеристиках и зарегистрированных правах на объект недвижимости

Сведения об основных характеристиках объекта недвижимости

На основании запроса от 24.06.2022, поступившего на рассмотрение 24.06.2022, сообщаем, что согласно записям Единого государственного реестра недвижимости

Раздел 1 Лист 1

Земельный участок вид объекта недвижимости			
Лист № 1 раздела 1	Всего листов раздела 1: 1	Всего разделов: 3	Всего листов выписки: 4
24.06.2022г. № КУВИ-001/2022-102462294			
Кадастровый номер:	37:15:011701:187		
Номер кадастрового квартала:	37:15:011701		
Дата присвоения кадастрового номера:	01.06.2011		
Ранее присвоенный государственный учетный номер:	данные отсутствуют		
Местоположение:	Местоположение установлено относительно ориентира, расположенного за пределами участка. Почтовый адрес ориентира: Ивановская обл., р-н Родниковский, г. Родники, ул. Советская, дом 20.		
Площадь, м2:	11029 +/- 11		
Кадастровая стоимость, руб:	2114810.75		
Кадастровые номера расположенных в пределах земельного участка объектов недвижимости:	37:15:011701:491		
Категория земель:	Земли населенных пунктов		
Виды разрешенного использования:	Для размещения насосной дизельного топлива		
Статус записи об объекте недвижимости:	Сведения об объекте недвижимости имеют статус "актуальные"		
Особые отметки:	данные отсутствуют		
Получатель выписки:	Малов Анатолий Борисович, действующий(ая) на основании документа "" Администрация МО "Родниковский муниципальный район"		

полное наименование должности	подпись	инициалы, фамилия
-------------------------------	---------	-------------------

М.П.

Выписка из Единого государственного реестра недвижимости об основных характеристиках и зарегистрированных правах на объект недвижимости

Сведения о зарегистрированных правах

Земельный участок			
вид объекта недвижимости			
Лист № 1 раздела 2	Всего листов раздела 2: 2	Всего разделов: 3	Всего листов выписки: 4
24.06.2022г. № КУВИ-001/2022-102462294			
Кадастровый номер:		37 15:011701:187	

1	Правообладатель (правообладатели):	1.1	Муниципальное образование "Родниковский муниципальный район" Ивановской области
2	Вид, номер, дата и время государственной регистрации права:	2.1	Собственность 37-37-07/090/2011-241 07.06.2011 00:00:00
4	Сведения об осуществлении государственной регистрации сделки, права, ограничения права без необходимого в силу закона согласия третьего лица, органа:	4.1	данные отсутствуют
5	Ограничение прав и обременение объекта недвижимости:		
	5.1 вид:		Аренда
	дата государственной регистрации:		19.08.2021 14:00:46
	номер государственной регистрации:		37:15:011701:187-37/039/2021-14
	срок, на который установлено ограничение прав и обременение объекта недвижимости:		Срок действия с 26.07.2021 на 49 лет
	лицо, в пользу которого установлено ограничение прав и обременение объекта недвижимости:		ОБЩЕСТВО С ОГРАНИЧЕННОЙ ОТВЕТСТВЕННОСТЬЮ "УПРАВЛЯЮЩАЯ КОМПАНИЯ ИНДУСТРИАЛЬНОГО ПАРКА "РОДНИКИ", ИНН: 3703021585, ОГРН: 1183702010250
	основание государственной регистрации:		Договор аренды земельного участка, № 2160, выдан 26.07.2021
	сведения об осуществлении государственной регистрации сделки, права, ограничения права без необходимого в силу закона согласия третьего лица, органа:		данные отсутствуют
	сведения об управляющем залогом и о договоре управления залогом, если такой договор заключен для управления ипотекой:		данные отсутствуют

полное наименование должности	подпись	инициалы, фамилия
-------------------------------	---------	-------------------

М.П.

Земельный участок	
вид объекта недвижимости	
Лист № 2 раздела 2	Всего листов раздела 2: 2
Всего разделов: 3	
Всего листов выписки: 4	
24.06.2022г. № КУВИ-001/2022-102462294	
Кадастровый номер:	37.15:011701:187
6	Заявленные в судебном порядке права требования:
7	Сведения о возражении в отношении зарегистрированного права:
8	Сведения о наличии решения об изъятии объекта недвижимости для государственных и муниципальных нужд:
9	Сведения о невозможности государственной регистрации без личного участия правообладателя или его законного представителя:
10	Правопритязания и сведения о наличии поступивших, но не рассмотренных заявлений о проведении государственной регистрации права (перехода, прекращения права), ограничения права или обременения объекта недвижимости, сделки в отношении объекта недвижимости:
11	Сведения о невозможности государственной регистрации перехода, прекращения, ограничения права на земельный участок из земель сельскохозяйственного назначения:

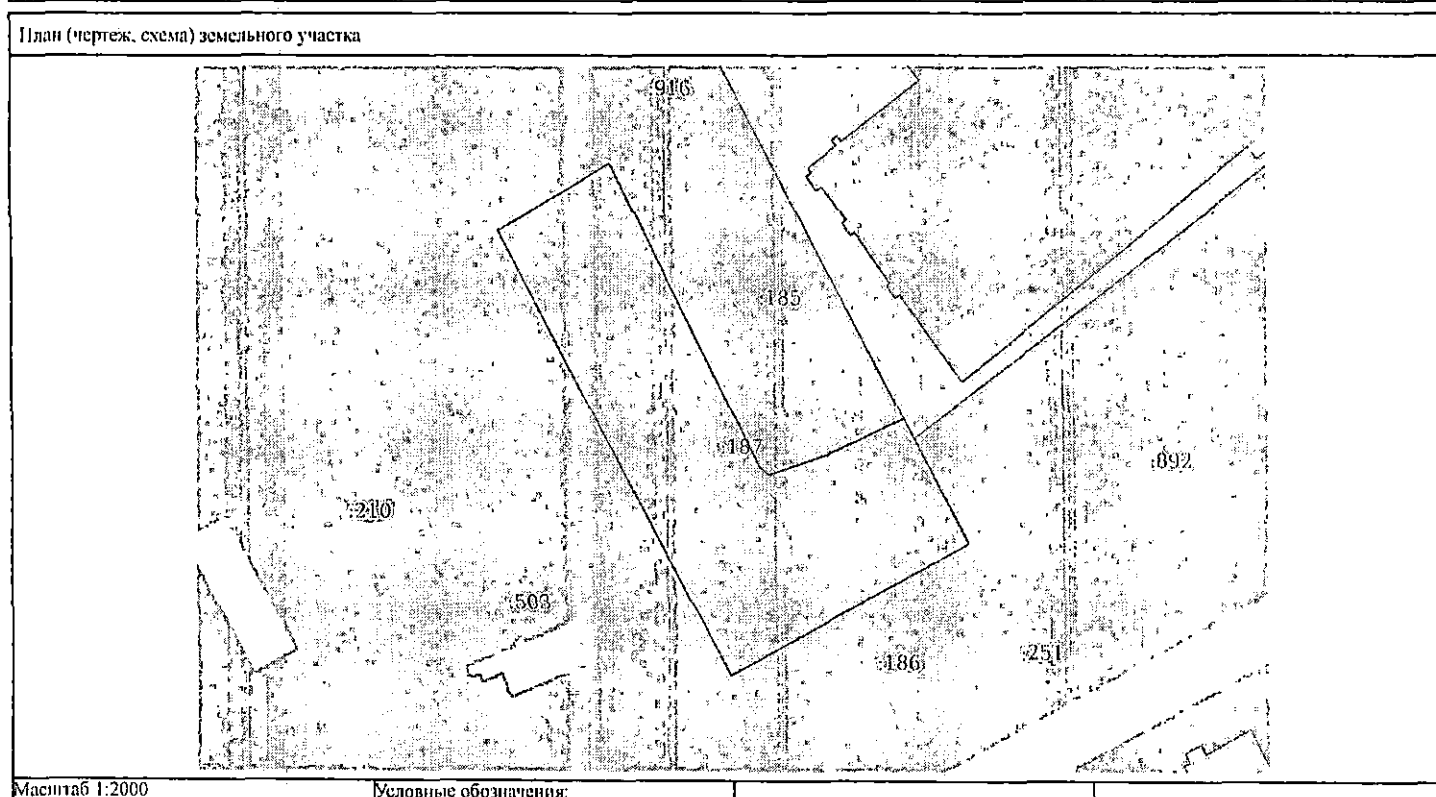
полное наименование должности	подпись	инициалы, фамилия
-------------------------------	---------	-------------------

М.П.

Выписка из Единого государственного реестра недвижимости об основных характеристиках и зарегистрированных правах на объект недвижимости

Описание местоположения земельного участка

Земельный участок вид объекта недвижимости			
Лист № 1 раздела 3	Всего листов раздела 3: 1	Всего разделов: 3	Всего листов выписки: 4
24.06.2022г. № КУВИ-001/2022-102462294			
Кадастровый номер:		37:15:011701:187	



Масштаб 1:2000	Условные обозначения:	
полное наименование должности	подпись	инициалы, фамилия

М.П.

Филиал Федерального государственного бюджетного учреждения "Федеральная кадастровая палата Федеральной службы государственной регистрации, кадастра и картографии" по Ивановской области
полное наименование органа регистрации прав

Выписка из Единого государственного реестра недвижимости об основных характеристиках и зарегистрированных правах на объект недвижимости

Сведения об основных характеристиках объекта недвижимости

На основании запроса от 24.06.2022, поступившего на рассмотрение 24.06.2022, сообщаем, что согласно записям Единого государственного реестра недвижимости:

Раздел I Лист I

Земельный участок			
вид объекта недвижимости			
Лист № 1 раздела 1	Всего листов раздела 1: 1	Всего разделов: 3	Всего листов выписки: 4
24.06.2022г. № КУВИ-001/2022-102461273			
Кадастровый номер:	37:15:012026:67		
Номер кадастрового квартала:	37:15:012026		
Дата присвоения кадастрового номера:	23.05.2016		
Ранее присвоенный государственный учетный номер:	данные отсутствуют		
Адрес:	Российская Федерация, Ивановская область, Родниковский муниципальный район, Родниковское городское поселение, город Родники, микрорайон 60 лет Октября, 15		
Площадь, м2:	100084 +/- 111		
Кадастровая стоимость, руб:	19191107		
Кадастровые номера расположенных в пределах земельного участка объектов недвижимости:	37:15:000000:939, 37:15:012026:193		
Категория земель:	Земли населенных пунктов		
Виды разрешенного использования:	Для строительства производственных объектов		
Статус записи об объекте недвижимости:	Сведения об объекте недвижимости имеют статус "актуальные"		
Особые отметки:	данные отсутствуют		
Получатель выписки:	Малов Анатолий Борисович, действующий(ая) на основании документа "" Администрация МО "Родниковский муниципальный район"		

полное наименование должности	подпись	инициалы, фамилия
-------------------------------	---------	-------------------

М.П.

Выписка из Единого государственного реестра недвижимости об основных характеристиках и зарегистрированных правах на объект недвижимости
Сведения о зарегистрированных правах

Земельный участок			
вид объекта недвижимости			
Лист № 1 раздела 2	Всего листов раздела 2: 2	Всего разделов: 3	Всего листов выписки: 4
24.06.2022г. № КУВИ-001/2022-102461273			
Кадастровый номер:		37 15:012026:67	

1	Правообладатель (правообладатели):	1.1	Общество с ограниченной ответственностью " УИТЕКС РОДНИКИ", ИНН: 3701049779, ОГРН: 1163702066285
2	Вид, номер, дата и время государственной регистрации права:	2.1	Собственность 37-37/001-37/011/001/2016-7488/2 06.07.2016 14:05:32
4	Сведения об осуществлении государственной регистрации сделки, права, ограничения права без необходимого в силу закона согласия третьего лица, органа:	4.1	данные отсутствуют
5	Ограничение прав и обременение объекта недвижимости:		
	5.1 вид:		Ипотека
	дата государственной регистрации:		12.04.2021 12:04:29
	номер государственной регистрации:		37:15:012026:67-37/039/2021-7
	срок, на который установлено ограничение прав и обременение объекта недвижимости:		Срок действия с 12.04.2021 по 25.03.2031
	лицо, в пользу которого установлено ограничение прав и обременение объекта недвижимости:		Публичное акционерное общество "Сбербанк России", ИНН: 7707083893, ОГРН: 1027700132195
	основание государственной регистрации:		Договор ипотеки, № 00150021/86392200/45, выдан 08.04.2021 Дополнительное соглашение к договору ипотеки №00150021/86392200/45 от 08.04.2021, выдан 24.05.2021 Дополнительное соглашение к Договору ипотеки № 00150021/86392200/45 от 08.04.2021 г., выдан 29.06.2021 Дополнительное соглашение к Договору ипотеки №00150021/86392200/45 от 08.04.2021 г., выдан 08.07.2021 Дополнительное соглашение к договору ипотеки № 00150021/86392200/45 от 08.04.2021 г., выдан 29.07.2021

полное наименование должности	подпись	инициалы, фамилия
-------------------------------	---------	-------------------

М.П.

Земельный участок		Лист № 2 раздела 2		Всего листов раздела 2: 2		Всего разделов: 3		Всего листов выписки: 4	
24.06.2022г. № КУВН-001/2022-102461273									
Катастровый номер: 37-15/012026-67									
сведения об осуществлении государственной регистрации сделки, права, организационные права без необходимости в силу закона согласия третьего лица, органа:									
сведения об управлении залогом и о лотном управлении залогом, если такой договор заключен для управления ипотекой:									
Заявленные в соответствии с законом права требования; права охраняются в судебном порядке									
Сведения о возмещении в отношении зарегистрированного права:									
Сведения о наличии решения об ипотечных объектах недвижимости для государственных и муниципальных нужд:									
Сведения о возможности государственной регистрации без личного участия правообладателя или его законного представителя:									
Правопритязания и сведения о наличии поступивших, но не зарегистрированных заявлений о проведении государственной регистрации права (исхода, прекращения права или обременения объекта недвижимости), сведения в отношении объекта недвижимости:									
Сведения о возможности государственной регистрации перехода, прекращения, ограничения права на земельный участок из земель, сельскохозяйственного назначения:									
Дополнительное соглашение к Договору ипотеки № 00150021/86392200/45 от 08.04.2021 г. выдан 10.09.2021									
Дополнительное соглашение к Договору ипотеки № 00150021/86392200/45 от 08.04.2021 г. выдан 11.08.2021									
Дополнительное соглашение к Договору ипотеки № 00150021/86392200/45 от 08.04.2021 г. выдан 16.02.2022									
сведения об осуществлении государственной регистрации сделки, права, организационные права без необходимости в силу закона согласия третьего лица, органа:									
сведения об управлении залогом и о лотном управлении залогом, если такой договор заключен для управления ипотекой:									
Заявленные в соответствии с законом права требования; права охраняются в судебном порядке									
Сведения о возмещении в отношении зарегистрированного права:									
Сведения о наличии решения об ипотечных объектах недвижимости для государственных и муниципальных нужд:									
Сведения о возможности государственной регистрации без личного участия правообладателя или его законного представителя:									
Правопритязания и сведения о наличии поступивших, но не зарегистрированных заявлений о проведении государственной регистрации права (исхода, прекращения права или обременения объекта недвижимости), сведения в отношении объекта недвижимости:									
Сведения о возможности государственной регистрации перехода, прекращения, ограничения права на земельный участок из земель, сельскохозяйственного назначения:									

М.П.

полное наименование должности	подпись	инициалы, фамилия
-------------------------------	---------	-------------------

Лист 3

Выписка из Единого государственного реестра недвижимости об основных характеристиках и зарегистрированных правах на объект недвижимости

Описание местоположения земельного участка

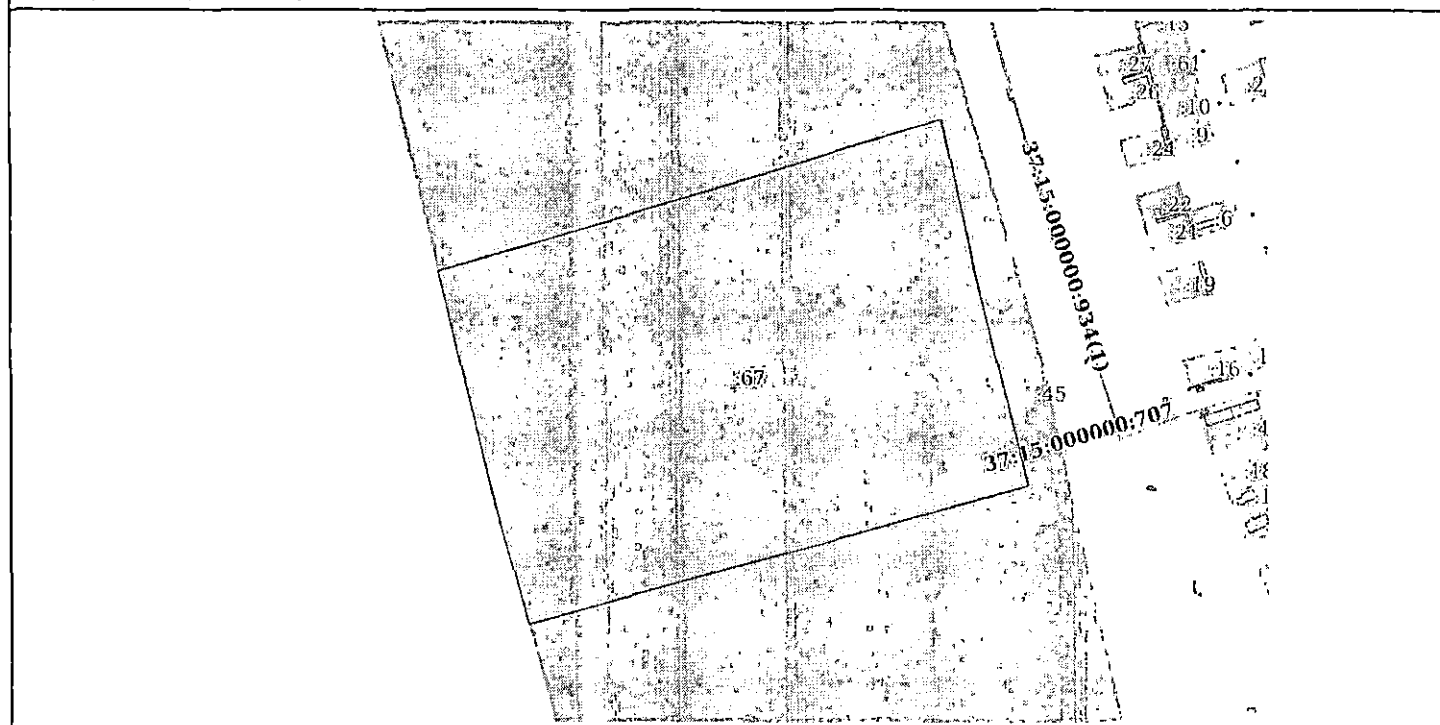
Земельный участок
вид объекта недвижимости

Лист № 1 раздела 3	Всего листов раздела 3: 1	Всего разделов: 3	Всего листов выписки: 4
--------------------	---------------------------	-------------------	-------------------------

24.06.2022г. № КУВИ-001/2022-102461273

Кадастровый номер: 37:15:012026:67

План (чертеж, схема) земельного участка



Масштаб 1:4000

Условные обозначения:

полное наименование должности	подпись	инициалы, фамилия
-------------------------------	---------	-------------------

М.П.

Филиал Федерального государственного бюджетного учреждения "Федеральная кадастровая палата Федеральной службы государственной регистрации, кадастра и картографии" по Ивановской области
полное наименование органа регистрации прав

Выписка из Единого государственного реестра недвижимости об основных характеристиках и зарегистрированных правах на объект недвижимости

Сведения об основных характеристиках объекта недвижимости

На основании запроса от 24.06.2022, поступившего на рассмотрение 24.06.2022, сообщаем, что согласно записям Единого государственного реестра недвижимости:

Раздел 1 Лист 1

Земельный участок			
вид объекта недвижимости			
Лист № 1 раздела 1	Всего листов раздела 1: 1	Всего разделов: 3	Всего листов выписки: 4
24.06.2022г. № КУВИ-001/2022-102463090			
Кадастровый номер:	37 15:010101:32		
Номер кадастрового квартала:	37 15:010101		
Дата присвоения кадастрового номера:	12.11.2007		
Ранее присвоенный государственный учетный номер:	данные отсутствуют		
Местоположение:	Местоположение установлено относительно ориентира, расположенного в границах участка. Почтовый адрес ориентира: Ивановская обл, р-н Родниковский, г Родники, ул 1-я Дзеткаля, д 48.		
Площадь, м2:	17480 +/- 2		
Кадастровая стоимость, руб:	3351735.84		
Кадастровые номера расположенных в пределах земельного участка объектов недвижимости:	37 15:010101:39, 37:23:000000:317		
Категория земель:	Земли населенных пунктов		
Виды разрешенного использования:	Для размещения швейного производства и склада готовой продукции		
Статус записи об объекте недвижимости:	Сведения об объекте недвижимости имеют статус "актуальные, ранее учтенные"		
Особые отметки:	данные отсутствуют		
Получатель выписки:	Малов Анатолий Борисович, действующий(ая) на основании документа "" Администрация МО "Родниковский муниципальный район"		

полное наименование должности	подпись	инициалы, фамилия
-------------------------------	---------	-------------------

М.П.

Выписка из Единого государственного реестра недвижимости об основных характеристиках и зарегистрированных правах на объект недвижимости
Сведения о зарегистрированных правах

Земельный участок			
вид объекта недвижимости			
Лист № 1 раздела 2	Всего листов раздела 2: 2	Всего разделов: 3	Всего листов выписки: 4
24.06.2022г. № КУВИ-001/2022-102463090			
Кадастровый номер:		37-15-010101:32	

1	Правообладатель (правообладатели):	1 1	данные о правообладателе отсутствуют
2	Вид, номер, дата и время государственной регистрации права:	2 1	не зарегистрировано
4	Сведения об осуществлении государственной регистрации сделки, права, ограничения права без необходимого в силу закона согласия третьего лица, органа:	4 1	данные отсутствуют
5	Ограничение прав и обременение объекта недвижимости:		
	5.1 вид:		Аренда
	дата государственной регистрации:		09.02.2011 00:00:00
	номер государственной регистрации:		37-37-07/048/2010-690
	срок, на который установлено ограничение прав и обременение объекта недвижимости:		Срок действия с 26.07.2010 по 24.07.2059 с 26.07.2010 по 24.07.2059
	лицо, в пользу которого установлено ограничение прав и обременение объекта недвижимости:		Открытое акционерное общество "Прогресс-Актив", ИНН: 3701045220, ОГРН: 1093701000865
	основание государственной регистрации:		Договор аренды земельного участка, № 1153, выдан 26.07.2010, дата государственной регистрации: 09.02.2011, номер государственной регистрации: 37-37-07/048/2010-690
	сведения об осуществлении государственной регистрации сделки, права, ограничения права без необходимого в силу закона согласия третьего лица, органа:		данные отсутствуют
	сведения об управляющем залогом и о договоре управления залогом, если такой договор заключен для управления ипотекой:		данные отсутствуют

полное наименование должности	подпись	инициалы, фамилия
-------------------------------	---------	-------------------

М.П.

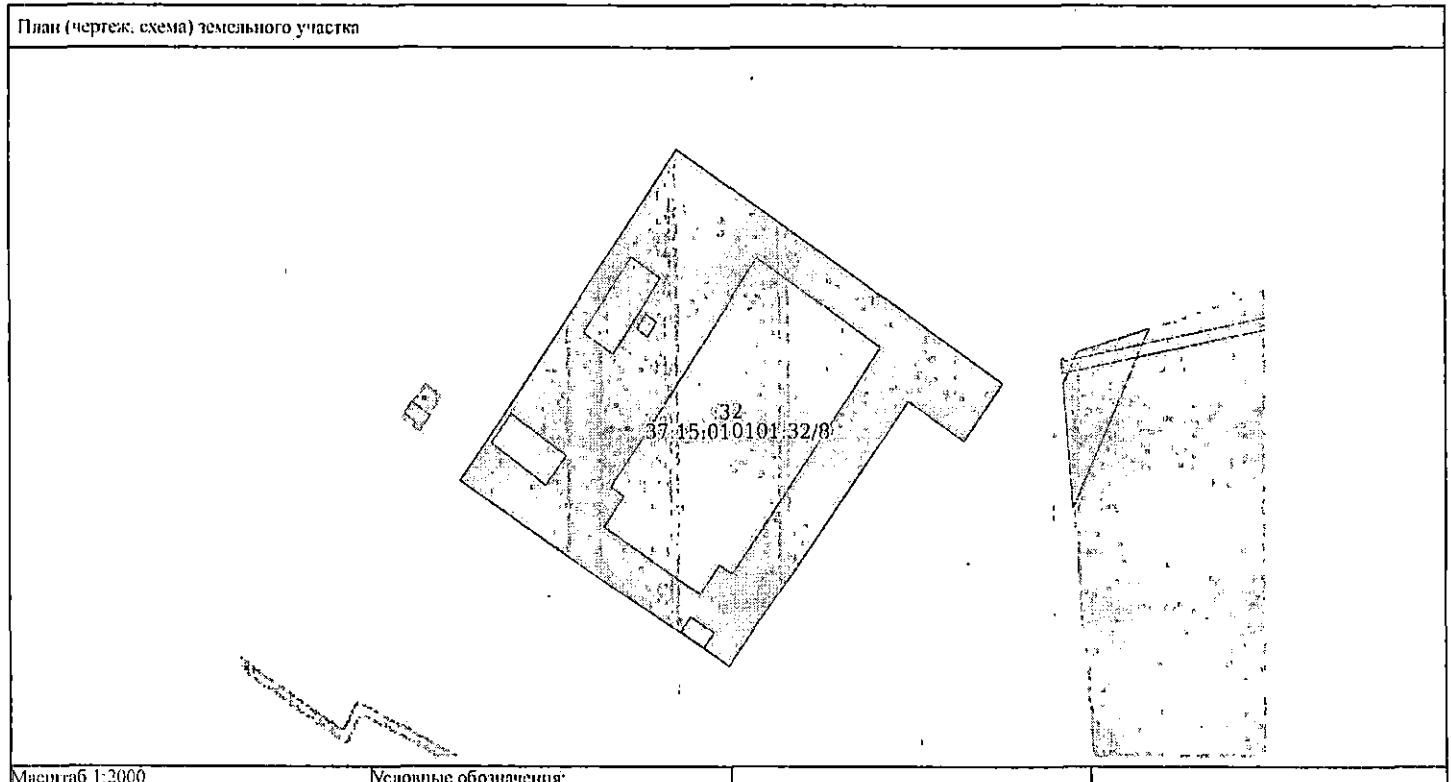
Земельный участок	
вид объекта недвижимости	
Лист № 2 раздела 2	Всего листов раздела 2: 2
Всего разделов: 3	
Всего листов выписки: 4	
24.06.2022г. № КУВИ-001/2022-102463090	
Кадастровый номер:	57:15:010101:32
6	Заявленные в судебном порядке права требования: данные отсутствуют
7	Сведения о возражении в отношении зарегистрированного права: данные отсутствуют
8	Сведения о наличии решения об изъятии объекта недвижимости для государственных и муниципальных нужд: данные отсутствуют
9	Сведения о невозможности государственной регистрации без личного участия правообладателя или его законного представителя: данные отсутствуют
10	Правопритязания и сведения о наличии поступивших, но не рассмотренных заявлений о проведении государственной регистрации права (перехода, прекращения права), ограничения права или обременения объекта недвижимости, сделки в отношении объекта недвижимости: отсутствуют
11	Сведения о невозможности государственной регистрации перехода, прекращения, ограничения права на земельный участок из земель сельскохозяйственного назначения: данные отсутствуют

полное наименование должности	подпись	инициалы, фамилия
-------------------------------	---------	-------------------

М.П.

Выписка из Единого государственного реестра недвижимости об основных характеристиках и зарегистрированных правах на объект недвижимости
 Описание местоположения земельного участка

Земельный участок вид объекта недвижимости			
Лист № 1 раздела 3	Всего листов раздела 3: 1	Всего разделов: 3	Всего листов выписки: 4
24.06.2022г. № КУВИ-001/2022-102463090			
Кадастровый номер:		37:15:010101:32	



Масштаб 1:2000	Условные обозначения:	
----------------	-----------------------	--

полное наименование должности	подпись	инициалы, фамилия
-------------------------------	---------	-------------------

М.П.

Филиал Федерального государственного бюджетного учреждения "Федеральная кадастровая палата Федеральной службы государственной регистрации, кадастра и картографии" по Ивановской области
полное наименование органа регистрации прав

Выписка из Единого государственного реестра недвижимости об основных характеристиках и зарегистрированных правах на объект недвижимости

Сведения об основных характеристиках объекта недвижимости

На основании запроса от 24.06.2022, поступившего на рассмотрение 24.06.2022, сообщаем, что согласно записям Единого государственного реестра недвижимости:

Раздел 1 Лист 1

Земельный участок			
вид объекта недвижимости			
Лист № 1 раздела 1	Всего листов раздела 1: 1	Всего разделов: 3	Всего листов выписки: 3
24.06.2022г. № КУВИ-001/2022-102462432			
Кадастровый номер:	37 15:011701:145		
Номер кадастрового квартала:	37 15:011701		
Дата присвоения кадастрового номера:	19.05.2008		
Ранее присвоенный государственный учетный номер:	данные отсутствуют		
Местоположение:	обл. Ивановская, р-н Родниковский, г. Родники, ул. Советская, дом 20		
Площадь, м2:	13119 +/- 11		
Кадастровая стоимость, руб:	2515568,25		
Кадастровые номера расположенных в пределах земельного участка объектов недвижимости:	37.15:000000.517, 37.15:000000.612, 37.15:000000.613, 37.15:000000.614, 37.15:000000.710, 37.15:011701:291		
Категория земель:	Земли населенных пунктов		
Виды разрешенного использования:	для размещения станции водоподготовки, подстанция №9		
Статус записи об объекте недвижимости:	Сведения об объекте недвижимости имеют статус "актуальные"		
Особые отметки:	данные отсутствуют		
Получатель выписки:	Малов Анатолий Борисович, действующий(ая) на основании документа "" Администрация МО "Родниковский муниципальный район"		

полное наименование должности	подпись	инициалы, фамилия
-------------------------------	---------	-------------------

М.П.

Выписка из Единого государственного реестра недвижимости об основных характеристиках и зарегистрированных правах на объект недвижимости
Сведения о зарегистрированных правах

Земельный участок			
вид объекта недвижимости			
Лист № 1 раздела 2	Всего листов раздела 2: 1	Всего разделов: 3	Всего листов выписки: 3
24.06.2022г. № КУВИ-001/2022-102462432			
Кадастровый номер:		37.15:011701:145	

1	Правообладатель (правообладатели):	1.1	Муниципальное образование "Родниковский муниципальный район" Ивановской области
2	Вид, номер, дата и время государственной регистрации права:	2.1	Собственность 37-37-07/323/2014-215 25.12.2014 00:00:00
4	Сведения об осуществлении государственной регистрации сделки, права, ограничения права без необходимого в силу закона согласия третьего лица, органа:	4.1	данные отсутствуют
5	Ограничение прав и обременение объекта недвижимости:	не зарегистрировано	
6	Заявленные в судебном порядке права требования:	данные отсутствуют	
7	Сведения о возражении в отношении зарегистрированного права:	данные отсутствуют	
8	Сведения о наличии решения об изъятии объекта недвижимости для государственных и муниципальных нужд:	данные отсутствуют	
9	Сведения о невозможности государственной регистрации без личного участия правообладателя или его законного представителя:	данные отсутствуют	
10	Правопритязания и сведения о наличии поступивших, но не рассмотренных заявлений о проведении государственной регистрации права (перехода, прекращения права), ограничения права или обременения объекта недвижимости, сделки в отношении объекта недвижимости:	отсутствуют	
11	Сведения о невозможности государственной регистрации перехода, прекращения, ограничения права на земельный участок из земель сельскохозяйственного назначения:	данные отсутствуют	

полное наименование должности	подпись	инициалы, фамилия
-------------------------------	---------	-------------------

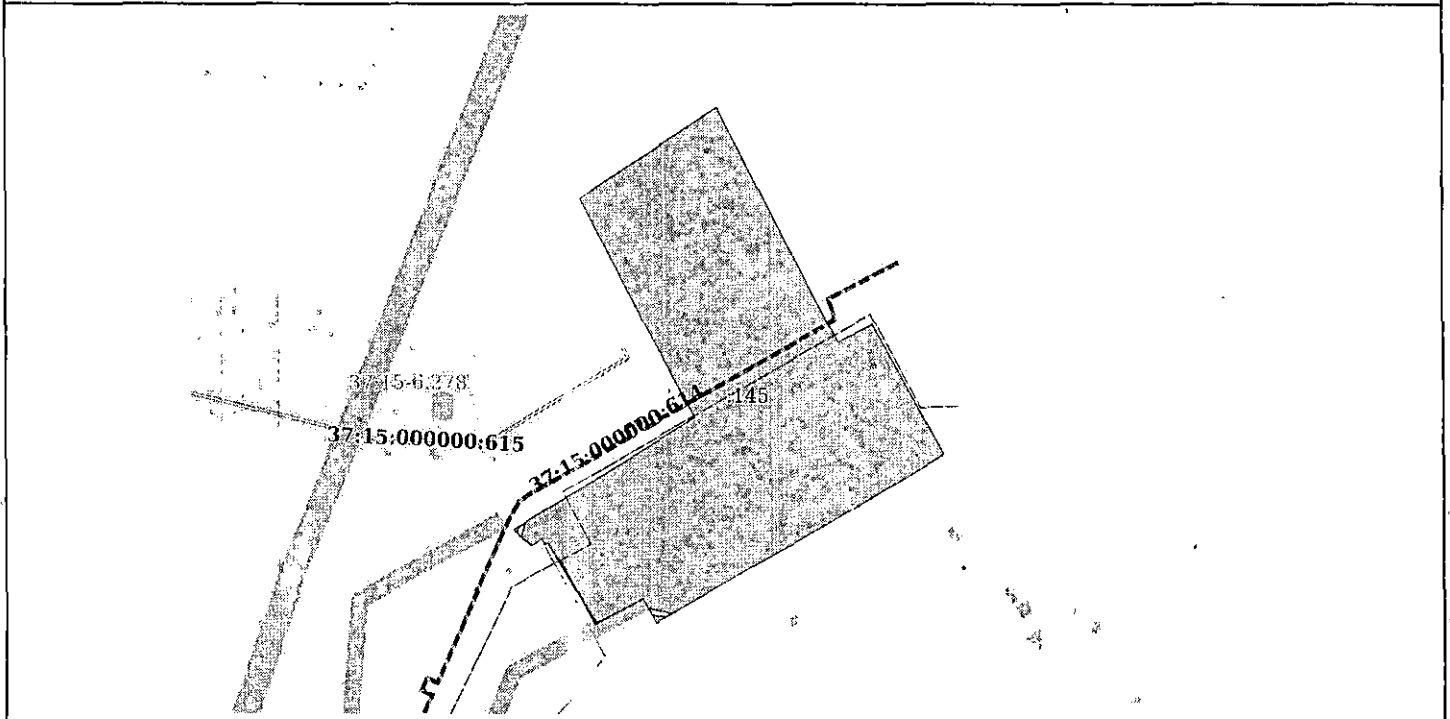
М.П.

Выписка из Единого государственного реестра недвижимости об основных характеристиках и зарегистрированных правах на объект недвижимости

Описание местоположения земельного участка

Земельный участок вид объекта недвижимости			
Лист № 1 раздела 3	Всего листов раздела 3: 1	Всего разделов: 3	Всего листов, выписки: 3
24.06.2022г. № КУВИ-001/2022-102462432			
Кадастровый номер:		37:15:011701:145	

План (чертеж, схема) земельного участка



Масштаб 1:2000	Условные обозначения:	
полное наименование должности	подпись	инициалы, фамилия

М.П.

Финанс Федерального государственного бюджетного учреждения "Федеральная кадастровая палата Федеральной службы государственной регистрации, кадастра и картографии" по Ивановской области
полное наименование органа регистрации прав

Выписка из Единого государственного реестра недвижимости об основных характеристиках и зарегистрированных правах на объект недвижимости

Сведения об основных характеристиках объекта недвижимости

На основании запроса от 24.06.2022, поступившего на рассмотрение 24.06.2022, сообщаем, что согласно записям Единого государственного реестра недвижимости:

Раздел 1 Лист 1

Земельный участок			
вид объекта недвижимости			
Лист № 1 раздела 1	Всего листов раздела 1: 1	Всего разделов: 3	Всего листов выписки: 4
24.06.2022г. № КУВИ-001/2022-102463470			
Кадастровый номер:	37:15:011701:185		
Номер кадастрового квартала:	37:15:011701		
Дата присвоения кадастрового номера:	01.06.2011		
Ранее присвоенный государственный учетный номер:	данные отсутствуют		
Местоположение:	Местоположение установлено относительно ориентира, расположенного за пределами участка. Почтовый адрес ориентира: обл. Ивановская, г. Родники, ул. Советская, дом 20.		
Площадь, м2:	6466 +/- 8		
Кадастровая стоимость, руб:	3607704.7		
Кадастровые номера расположенных в пределах земельного участка объектов недвижимости:	37:15:011701:492		
Категория земель:	Земли населенных пунктов		
Виды разрешенного использования:	Для размещения парогазовой ТЭЦ		
Статус записи об объекте недвижимости:	Сведения об объекте недвижимости имеют статус "актуальные"		
Особые отметки:	данные отсутствуют		
Получатель выписки:	Малов Анатолий Борисович, действующий(ая) на основании документа "" Администрация МО "Родниковский муниципальный район"		

полное наименование должности	подпись	инициалы, фамилия
-------------------------------	---------	-------------------

М.П.

Выписка из Единого государственного реестра недвижимости об основных характеристиках и зарегистрированных правах на объект недвижимости
Сведения о зарегистрированных правах

Земельный участок			
вид объекта недвижимости			
Лист № 1 раздела 2	Всего листов раздела 2: 2	Всего разделов: 3	Всего листов выписки: 4
24.06.2022г. № КУВИ-001/2022-102463470			
Кадастровый номер:		37.15:011701;185	

1	Правообладатель (правообладатели):	1 1	данные о правообладателе отсутствуют
2	Вид, номер, дата и время государственной регистрации права:	2 1	не зарегистрировано
4	Сведения об осуществлении государственной регистрации сделки, права, ограничения права без необходимого в силу закона согласия третьего лица, органа:	4 1	данные отсутствуют
5	Ограничение прав и обременение объекта недвижимости:		
	5.1 вид:		Аренда
	дата государственной регистрации:		19.08.2021 13:45:10
	номер государственной регистрации:		37.15:011701;185-37/039/2021-14
	срок, на который установлено ограничение прав и обременение объекта недвижимости:		Срок действия с 26.07.2021 на 49 лет
	лицо, в пользу которого установлено ограничение прав и обременение объекта недвижимости:		Общество с ограниченной ответственностью "Управляющая компания Индустриального парка "Родники", ИНН: 3703021585, ОГРН: 1183702010250
	основание государственной регистрации:		Договор аренды земельного участка, № 2158, выдан 26.07.2021
	сведения об осуществлении государственной регистрации сделки, права, ограничения права без необходимого в силу закона согласия третьего лица, органа:		данные отсутствуют
	сведения об управляющем залоге и о договоре управления залогом, если такой договор заключен для управления ипотекой:		данные отсутствуют

полное наименование должности	подпись	инициалы, фамилия
-------------------------------	---------	-------------------

М.П.

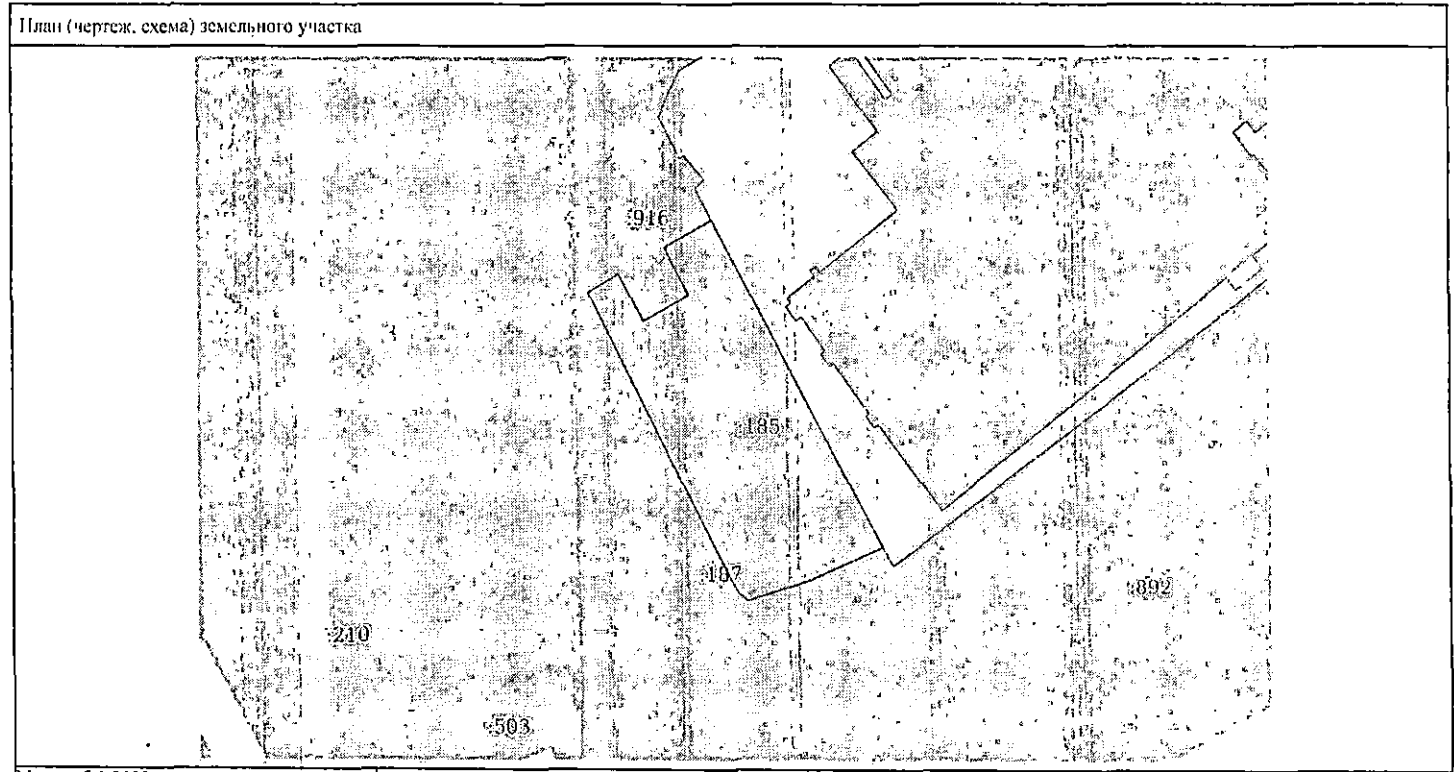
Земельный участок	
вид объекта недвижимости	
Лист № 2 раздела 2	Всего листов раздела 2: 2
Всего разделов: 3	
Всего листов выписки: 4	
24.06.2022г. № КУВИ-001/2022-102463470	
Кадастровый номер:	37:15:011701:185
6	Заявленные в судебном порядке права требования: данные отсутствуют
7	Сведения о возражении в отношении зарегистрированного права: данные отсутствуют
8	Сведения о наличии решения об изъятии объекта недвижимости для государственных и муниципальных нужд: данные отсутствуют
9	Сведения о невозможности государственной регистрации без личного участия правообладателя или его законного представителя: данные отсутствуют
10	Правопритязания и сведения о наличии поступивших, но не рассмотренных заявлений о проведении государственной регистрации права (перехода, прекращения права), ограничения права или обременения объекта недвижимости, сделки в отношении объекта недвижимости: отсутствуют
11	Сведения о невозможности государственной регистрации перехода, прекращения, ограничения права на земельный участок из земель сельскохозяйственного назначения: данные отсутствуют

полное наименование должности	подпись	инициалы, фамилия
-------------------------------	---------	-------------------

М.П.

Выписка из Единого государственного реестра недвижимости об основных характеристиках и зарегистрированных правах на объект недвижимости
 Описание местоположения земельного участка

Земельный участок вид объекта недвижимости			
Лист № 1 раздела 3	Всего листов раздела 3: 1	Всего разделов: 3	Всего листов выписки: 4
24.06.2022г. № КУВИ-001/2022-102463470			
Кадастровый номер:		37:15:011701:185	



Масштаб 1:2000	Условные обозначения:	
полное наименование должности	подпись	инициалы, фамилия

М.П.

Федеральное государственное бюджетное учреждение "Федеральная кадастровая палата Федеральной службы государственной регистрации, кадастра и картографии" по Ивановской области
полное наименование органа регистрации прав

Выписка из Единого государственного реестра недвижимости об основных характеристиках и зарегистрированных правах на объект недвижимости

Сведения об основных характеристиках объекта недвижимости

На основании запроса от 24.06.2022, поступившего на рассмотрение 24.06.2022, сообщаем, что согласно записям Единого государственного реестра недвижимости.

Раздел 1 Лист 1

Земельный участок			
вид объекта недвижимости			
Лист № 1 раздела 1	Всего листов раздела 1: 1	Всего разделов: 3	Всего листов выписки: 3
24.06.2022г. № КУВИ-001/2022-102463369			
Кадастровый номер:	37:15:012026:45		
Номер кадастрового квартала:	37:15:012026		
Дата присвоения кадастрового номера:	18.09.2012		
Ранее присвоенный государственный учетный номер:	данные отсутствуют		
Местоположение:	Местоположение установлено относительно ориентира, расположенного за пределами участка Почтовый адрес ориентира: Ивановская обл., р-н Родниковский, г. Родники, мкр. 60 лет Октября.		
Площадь, м2:	8120 +/- 32		
Кадастровая стоимость, руб:	1557010		
Кадастровые номера расположенных в пределах земельного участка объектов недвижимости:	37:15:000000:612, 37:15:000000:613, 37:15:000000:614, 37:15:000000:615, 37:15:000000:707, 37:15:000000:708, 37:15:000000:711, 37:15:012026:53, 37:15:012026:54, 37:15:012026:55, 37:15:012026:57, 37:15:012026:58, 37:15:012026:61, 37:15:012026:62, 37:15:000000:934, 37:15:000000:937		
Категория земель:	Земли населенных пунктов		
Виды разрешенного использования:	Для строительства электрокабельной трассы		
Статус записи об объекте недвижимости:	Сведения об объекте недвижимости имеют статус "актуальные"		
Особые отметки:	данные отсутствуют		
Получатель выписки:	Малов Анатолий Борисович, действующий(ая) на основании документа "" Администрация МО "Родниковский муниципальный район"		

полное наименование должности	подпись	инициалы, фамилия
-------------------------------	---------	-------------------

М.П.

Выписка из Единого государственного реестра недвижимости об основных характеристиках и зарегистрированных правах на объект недвижимости
Сведения о зарегистрированных правах

Земельный участок

вид объекта недвижимости

Лист № 1 раздела 2	Всего листов раздела 2: 1	Всего разделов: 3	Всего листов выписки: 3
24.06.2022г. № КУВИ-001/2022-102463369			
Кадастровый номер:		37:15:012026:45	

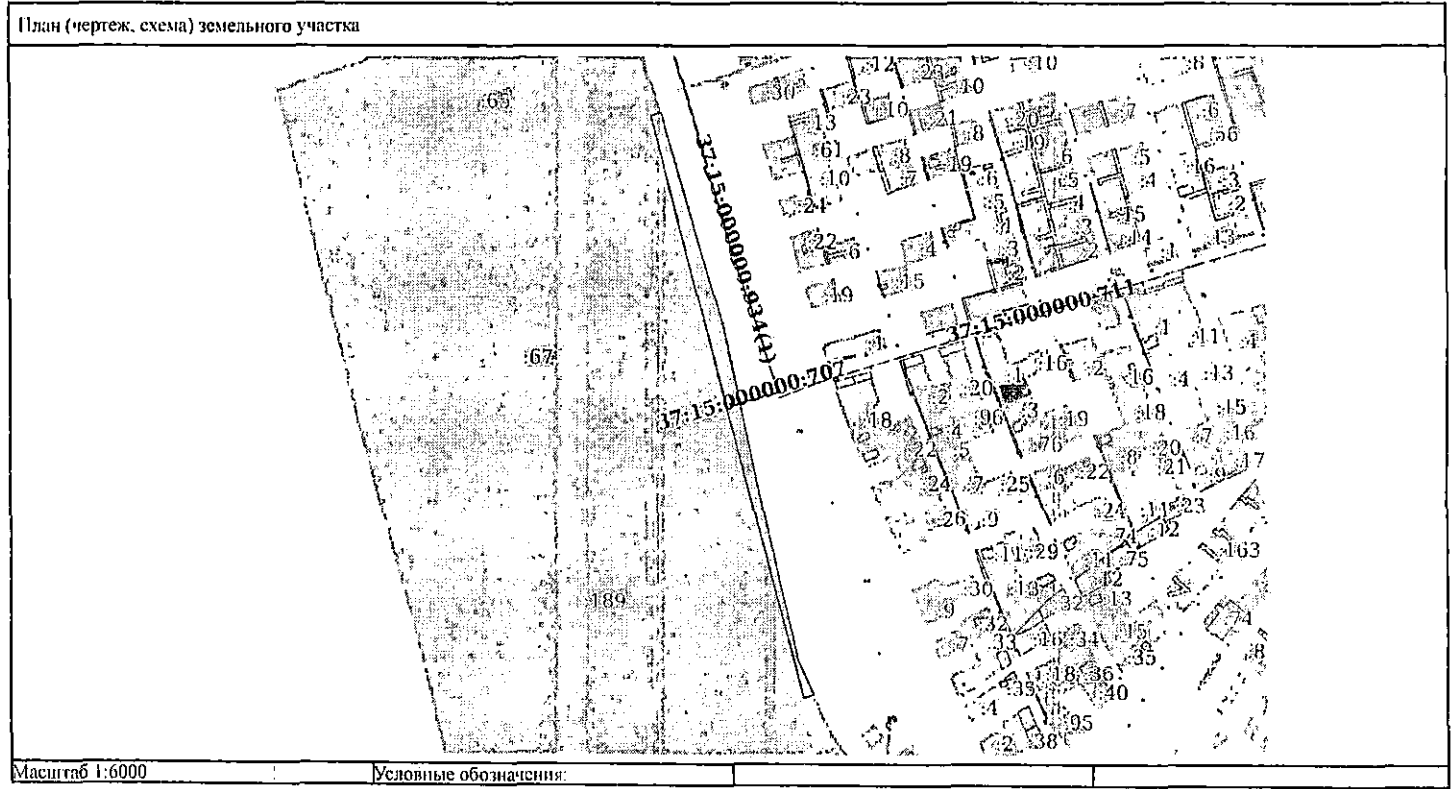
1	Правообладатель (правообладатели):	1.1	Муниципальное образование "Родниковский муниципальный район" Ивановской области
2	Вид, номер, дата и время государственной регистрации права.	2.1	Собственность 37-37-07/218/2012-525 11.10.2012 00:00:00
4	Сведения об осуществлении государственной регистрации сделки, права, ограничения права без необходимого в силу закона согласия третьего лица, органа:	4.1	данные отсутствуют
5	Ограничение прав и обременение объекта недвижимости:		не зарегистрировано
6	Заявленные в судебном порядке права требования:		данные отсутствуют
7	Сведения о возражении в отношении зарегистрированного права:		данные отсутствуют
8	Сведения о наличии решения об изъятии объекта недвижимости для государственных и муниципальных нужд.		данные отсутствуют
9	Сведения о невозможности государственной регистрации без личного участия правообладателя или его законного представителя:		данные отсутствуют
10	Правопритязания и сведения о наличии поступивших, но не рассмотренных заявлений о проведении государственной регистрации права (перехода, прекращения права), ограничения права или обременения объекта недвижимости, сделки в отношении объекта недвижимости:		отсутствуют
11	Сведения о невозможности государственной регистрации перехода, прекращения, ограничения права на земельный участок из земель сельскохозяйственного назначения:		данные отсутствуют

полное наименование должности	подпись	инициалы, фамилия
-------------------------------	---------	-------------------

М.П.

Выписка из Единого государственного реестра недвижимости об основных характеристиках и зарегистрированных правах на объект недвижимости
 Описание местоположения земельного участка

Земельный участок			
вид объекта недвижимости			
Лист № 1 раздела 3	Всего листов раздела 3: 1	Всего разделов: 3	Всего листов выписки: 3
24.06.2022г. № КУВИ-001/2022-102463369			
Кадастровый номер:		37.15:012026:45	



полное наименование должности	подпись	инициалы, фамилия
	М.П.	

Филиал Федерального государственного бюджетного учреждения "Федеральная кадастровая палата Федеральной службы государственной регистрации, кадастра и картографии" по Ивановской области
полное наименование органа регистрации прав

Выписка из Единого государственного реестра недвижимости об основных характеристиках и зарегистрированных правах на объект недвижимости

Сведения об основных характеристиках объекта недвижимости

На основании запроса от 24.06.2022, поступившего на рассмотрение 24.06.2022, сообщаем, что согласно записям Единого государственного реестра недвижимости:

Раздел 1 Лист 1

Земельный участок			
вид объекта недвижимости			
Лист № 1 раздела 1	Всего листов раздела 1: 1	Всего разделов: 3	Всего листов выписки: 3
24.06.2022г, № КУВИ-001/2022-102463142			
Кадастровый номер:	37.15:012026:65		
Номер кадастрового квартала:	37.15:012026		
Дата присвоения кадастрового номера:	23.05.2016		
Ранее присвоенный государственный учетный номер:	данные отсутствуют		
Местоположение:	Ивановская область, р-н Родниковский, г. Родники, мкр. 60 лет Октября		
Площадь, м2:	109688 +/- 116		
Кадастровая стоимость, руб.:	12347578		
Кадастровые номера расположенных в пределах земельного участка объектов недвижимости:	данные отсутствуют		
Категория земель:	Земли населенных пунктов		
Виды разрешенного использования:	Для строительства производственных объектов		
Статус записи об объекте недвижимости:	Сведения об объекте недвижимости имеют статус "актуальные"		
Особые отметки:	данные отсутствуют		
Получатель выписки:	Малов Анатолий Борисович, действующий(ая) на основании документа "" Администрация МО "Родниковский муниципальный район"		

полное наименование должности	подпись	инициалы, фамилия
-------------------------------	---------	-------------------

М.П.

Выписка из Единого государственного реестра недвижимости об основных характеристиках и зарегистрированных правах на объект недвижимости

Сведения о зарегистрированных правах

Земельный участок			
вид объекта недвижимости			
Лист № 1 раздела 2	Всего листов раздела 2: 1	Всего разделов: 3	Всего листов выписки: 3
24.06.2022г; № КУВИ-001/2022-102463142			
Кадастровый номер:		37:15:012026:65	

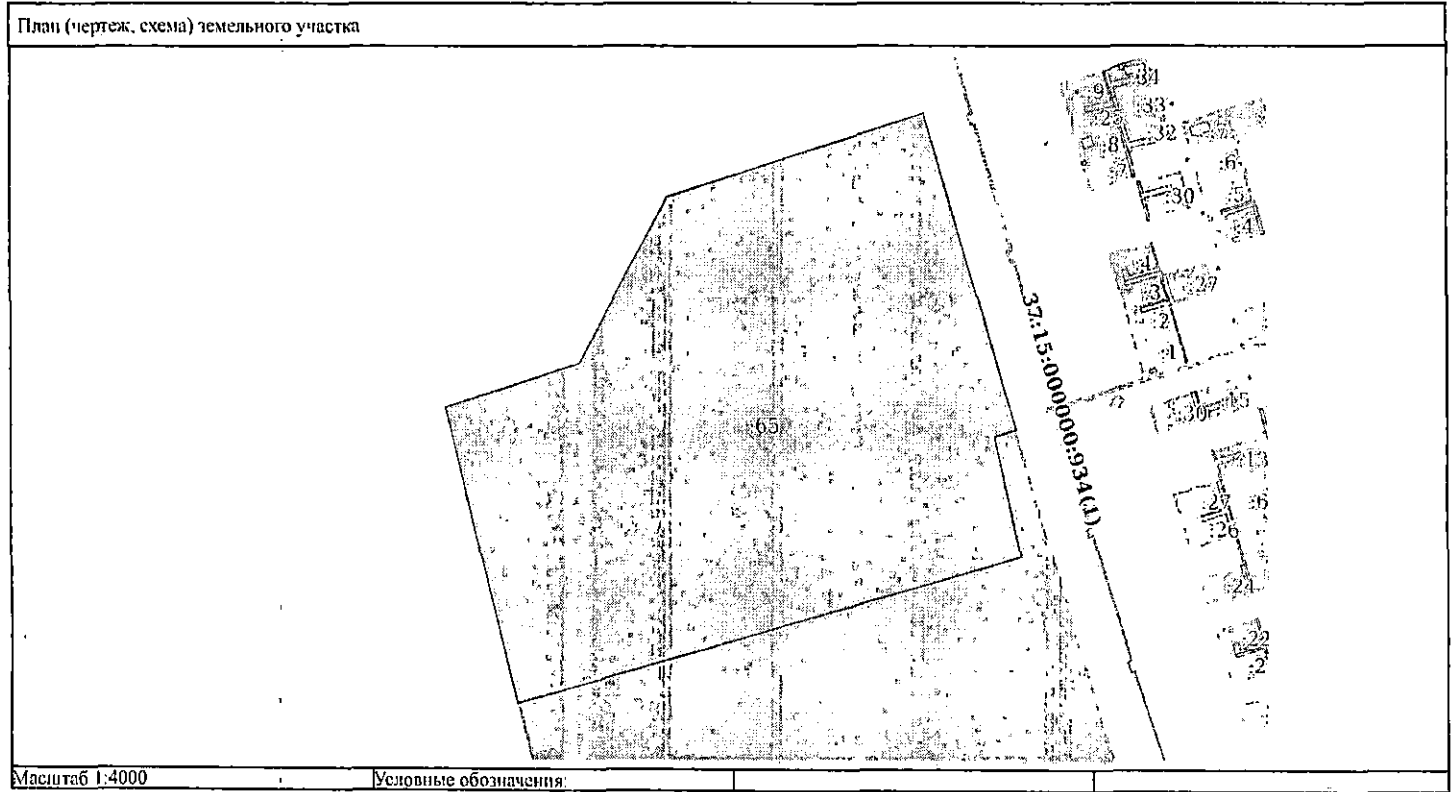
1	Правообладатель (правообладатели):	1.1	Общество с ограниченной ответственностью "Суртекс Родники". ИНН: 3703024674. ОГРН: 1213700003241
2	Вид, номер, дата и время государственной регистрации права:	2.1	Собственность 37:15:012026:65-37/039/2021-23 14.04.2021 13:24:37
4	Сведения об осуществлении государственной регистрации сделки, права, ограничения права без необходимого в силу закона согласия третьего лица, органа:	4.1	данные отсутствуют
5	Ограничение прав и обременение объекта недвижимости:	не зарегистрировано	
6	Заявленные в судебном порядке права требования:	данные отсутствуют	
7	Сведения о возражении в отношении зарегистрированного права:	данные отсутствуют	
8	Сведения о наличии решения об изъятии объекта недвижимости для государственных и муниципальных нужд:	данные отсутствуют	
9	Сведения о невозможности государственной регистрации без личного участия правообладателя или его законного представителя:	данные отсутствуют	
10	Правопритязания и сведения о наличии поступивших, но не рассмотренных заявлений о проведении государственной регистрации права (перехода, прекращения права), ограничения права или обременения объекта недвижимости, сделки в отношении объекта недвижимости:	отсутствуют	
11	Сведения о невозможности государственной регистрации перехода, прекращения, ограничения права на земельный участок из земель сельскохозяйственного назначения:	данные отсутствуют	

полное наименование должности	подпись	инициалы, фамилия
-------------------------------	---------	-------------------

М.П.

Выписка из Единого государственного реестра недвижимости об основных характеристиках и зарегистрированных правах на объект недвижимости
 Описание местоположения земельного участка

Земельный участок вид объекта недвижимости			
Лист № 1 раздела 3	Всего листов раздела 3: 1	Всего разделов: 3	Всего листов выписки: 3
24.06.2022г. № КУВИ-001/2022-102463142			
Кадастровый номер:		37-15-012026-65	



Масштаб 1:4000	Условные обозначения	
----------------	----------------------	--

полное наименование должности	подпись	инициалы, фамилия
-------------------------------	---------	-------------------

М.П.

Федеральное государственное бюджетное учреждение "Федеральная кадастровая палата Федеральной службы государственной регистрации, кадастра и картографии" по Ивановской области
полное наименование органа регистрации прав

Выписка из Единого государственного реестра недвижимости об основных характеристиках и зарегистрированных правах на объект недвижимости

Сведения об основных характеристиках объекта недвижимости

На основании запроса от 24.06.2022, поступившего на рассмотрение 24.06.2022, сообщаем, что согласно записям Единого государственного реестра недвижимости:

Раздел 1 Лист 1

Земельный участок			
вид объекта недвижимости			
Лист № 1 раздела 1	Всего листов раздела 1: 1	Всего разделов: 3	Всего листов выписки: 3
24.06.2022г. № КУВН-001/2022-102461908			
Кадастровый номер:	37:24:020561:708		
Помер кадастрового квартала:	37:24:020561		
Дата присвоения кадастрового номера:	21.09.2020		
Ранее присвоенный государственный учетный номер:	данные отсутствуют		
Местоположение:	Ивановская область, город Иваново, улица Фрунзе		
Площадь, м2:	1417 +/- 13.18		
Кадастровая стоимость, руб:	979458.74		
Кадастровые номера расположенных в пределах земельного участка объектов недвижимости:	37:24:020401:46		
Категория земель:	Земли населенных пунктов		
Виды разрешенного использования:	склады (6.9)		
Статус записи об объекте недвижимости:	Сведения об объекте недвижимости имеют статус "актуальные"		
Особые отметки:	данные отсутствуют		
Получатель выписки:	Малов Анатолий Борисович, действующий(ая) на основании документа "" Администрация МО "Родниковский муниципальный район"		

полное наименование должности	подпись	инициалы, фамилия
-------------------------------	---------	-------------------

М.П.

Выписка из Единого государственного реестра недвижимости об основных характеристиках и зарегистрированных правах на объект недвижимости

Сведения о зарегистрированных правах

Земельный участок			
вид объекта недвижимости			
Лист № 1 раздела 2	Всего листов раздела 2: 1	Всего разделов: 3	Всего листов выписки: 3
24.06.2022г. № КУЗИ-001/2022-102461908			
Кадастровый номер:		37:24:020561:708	

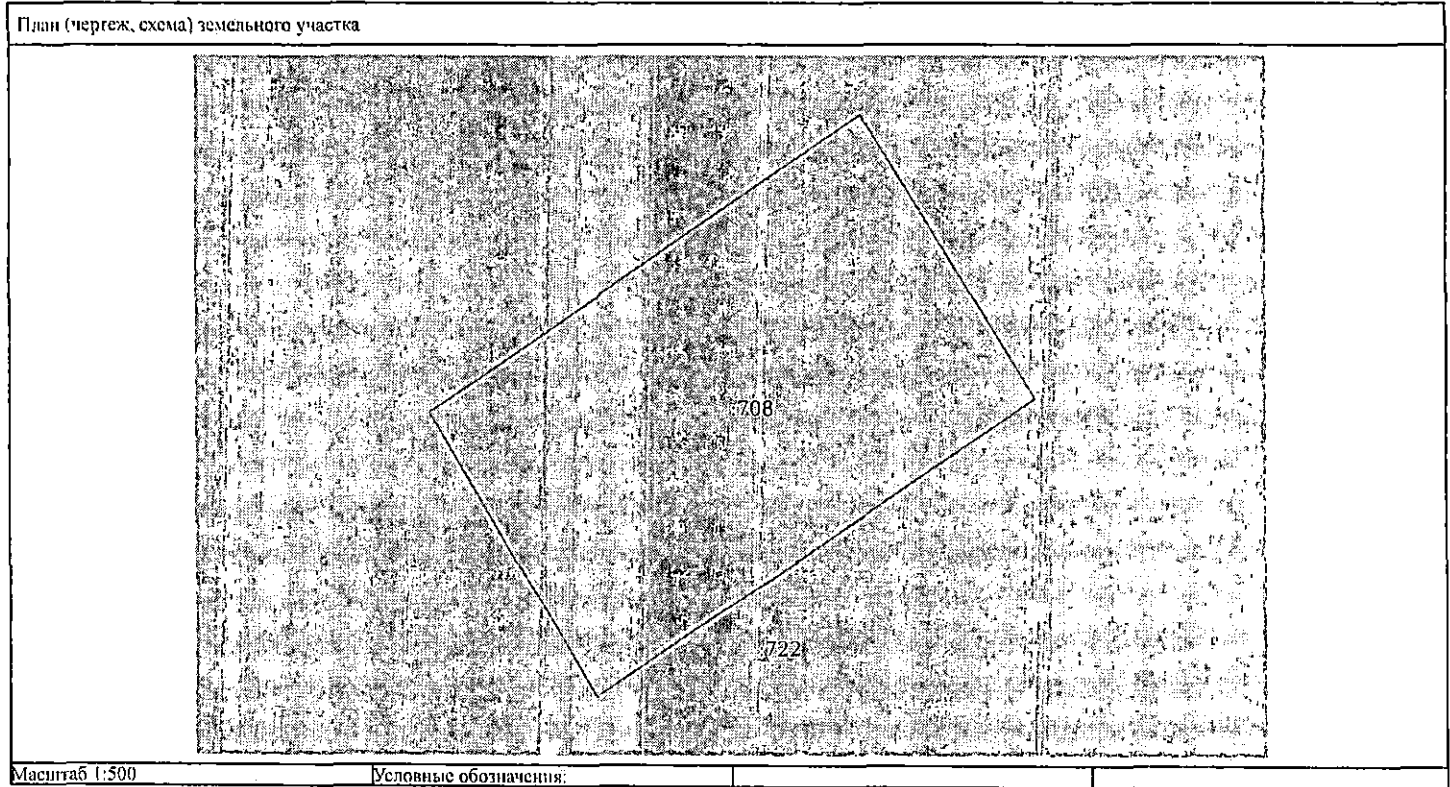
1	Правообладатель (правообладатели):	1.1	Общество с ограниченной ответственностью "Трикотаж Натали", ИНН: 3702703225, ОГРН: 1133702016821
2	Вид, номер, дата и время государственной регистрации права:	2.1	Собственность 37:24:020561:708-37/073/2021-1 05.07.2021 12:25:05
4	Сведения об осуществлении государственной регистрации сделки, права, ограничения права без необходимого в силу закона согласия третьего лица, органа:	4.1	данные отсутствуют
5	Ограничение прав и обременение объекта недвижимости:	не зарегистрировано	
6	Заявленные в судебном порядке права требования:	данные отсутствуют	
7	Сведения о возражении в отношении зарегистрированного права:	данные отсутствуют	
8	Сведения о наличии решения об изъятии объекта недвижимости для государственных и муниципальных нужд:	данные отсутствуют	
9	Сведения о невозможности государственной регистрации без личного участия правообладателя или его законного представителя:	данные отсутствуют	
10	Правопритязания и сведения о наличии поступивших, но не рассмотренных заявлений о проведении государственной регистрации права (перехода, прекращения права), ограничения права или обременения объекта недвижимости, сделки в отношении объекта недвижимости:	отсутствуют	
11	Сведения о невозможности государственной регистрации перехода, прекращения, ограничения права на земельный участок из земель сельскохозяйственного назначения:	данные отсутствуют	

полное наименование должности	подпись	инициалы, фамилия
-------------------------------	---------	-------------------

М.П.

Выписка из Единого государственного реестра недвижимости об основных характеристиках и зарегистрированных правах на объект недвижимости
 Описание местоположения земельного участка

Земельный участок			
вид объекта недвижимости			
Лист № 1 раздела 3	Всего листов раздела 3: 1	Всего разделов: 3	Всего листов выписки: 3
24.06.2022г. № КУВИ-001/2022-102461908			
Кадастровый номер:		37:24:020561:708	



Масштаб 1:500	Условные обозначения:	
---------------	-----------------------	--

полное наименование должности	подпись	инициалы, фамилия
-------------------------------	---------	-------------------

М.П.

Филиал Федерального государственного бюджетного учреждения "Федеральная кадастровая палата Федеральной службы государственной регистрации, кадастра и картографии" по Ивановской области
полное наименование органа регистрации прав

Выписка из Единого государственного реестра недвижимости об основных характеристиках и зарегистрированных правах на объект недвижимости

Сведения об основных характеристиках объекта недвижимости

На основании запроса от 24.06.2022, поступившего на рассмотрение 24.06.2022, сообщаем, что согласно записям Единого государственного реестра недвижимости:

Раздел 1 Лист 1

Земельный участок			
вид объекта недвижимости			
Лист № 1 раздела 1	Всего листов раздела 1: 1	Всего разделов: 2	Всего листов выписки: 2
24.06.2022г. № КУВИ-001/2022-102462363			
Кадастровый номер:	37:24:020561:773		
Номер кадастрового квартала:	37:24:020561		
Дата присвоения кадастрового номера:	28.02.2022		
Ранее присвоенный государственный учетный номер:	данные отсутствуют		
Местоположение:	Ивановская область, г. Иваново, ул. Пограничника Рыжикова		
Площадь, м2:	47088 +/- 75.95		
Кадастровая стоимость, руб.:	32548167.36		
Кадастровые номера расположенных в пределах земельного участка объектов недвижимости:	данные отсутствуют		
Категория земель:	Земли населенных пунктов		
Виды разрешенного использования:	Промышленная деятельность (6.0)		
Статус записи об объекте недвижимости:	Сведения об объекте недвижимости имеют статус "актуальные"		
Особые отметки:	Сведения, необходимые для заполнения раздела: 2 - Сведения о зарегистрированных правах, отсутствуют.		
Получатель выписки:	Малов Анатолий Борисович, действующий(ая) на основании документа "" Администрация МО "Родниковский муниципальный район"		

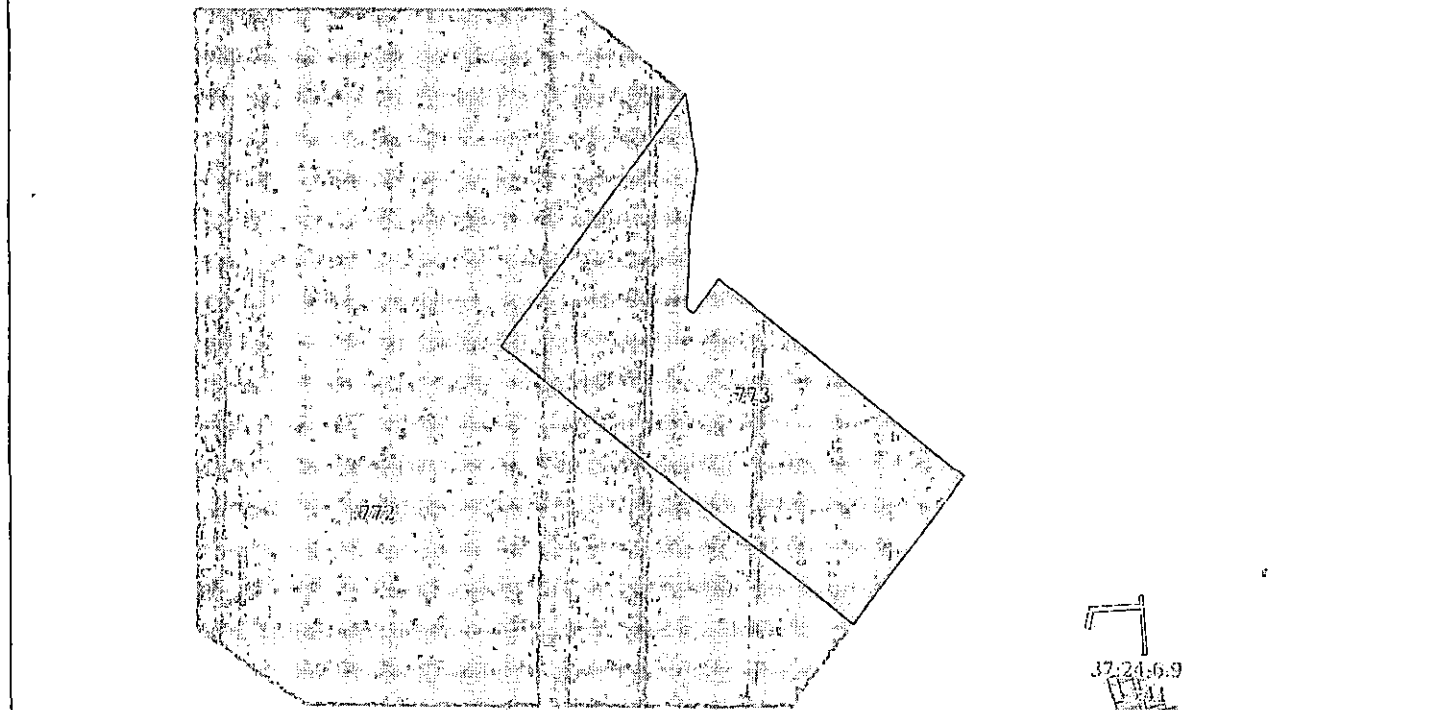
полное наименование должности	подпись	инициалы, фамилия
-------------------------------	---------	-------------------

М.П.

Выписка из Единого государственного реестра недвижимости об основных характеристиках и зарегистрированных правах на объект недвижимости
 Описание местоположения земельного участка

Земельный участок вид объекта недвижимости			
Лист № 1 раздела 3	Всего листов раздела 3: 1	Всего разделов: 2	Всего листов выписки: 2
24.06.2022г. № КУВИ-001/2022-102462363			
Кадастровый номер:		37.24.020561:773	

План (чертеж, схема) земельного участка



Масштаб 1:4000 Условные обозначения:

полное наименование должности	подпись	инициалы, фамилия
-------------------------------	---------	-------------------

М.П.

Филиал Федерального государственного бюджетного учреждения "Федеральная кадастровая палата Федеральной службы государственной регистрации, кадастра и картографии" по Ивановской области
полное наименование органа регистрации прав

Выписка из Единого государственного реестра недвижимости об основных характеристиках и зарегистрированных правах на объект недвижимости

Сведения об основных характеристиках объекта недвижимости

На основании запроса от 24.06.2022, поступившего на рассмотрение 24.06.2022, сообщаем, что согласно записям Единого государственного реестра недвижимости:

Раздел 1 Лист 1

Земельный участок			
вид объекта недвижимости			
Лист № 1 раздела 1	Всего листов раздела 1: 1	Всего разделов: 3	Всего листов выписки: 4
24.06.2022г. № КУВИ-001/2022-102460709			
Кадастровый номер:	37:15:011701:190		
Номер кадастрового квартала:	37:15:011701		
Дата присвоения кадастрового номера:	02.06.2011		
Ранее присвоенный государственный учетный номер:	данные отсутствуют		
Местоположение:	Местоположение установлено относительно ориентира, расположенного за пределами участка. Почтовый адрес ориентира: Ивановская обл, г. Родники, ул. Советская, дом 20.		
Площадь, м2:	2781 +/- 5		
Кадастровая стоимость, руб:	533256.75		
Кадастровые номера расположенных в пределах земельного участка объектов недвижимости:	37:15:000000:517, 37:15:011701:495		
Категория земель:	Земли населенных пунктов		
Виды разрешенного использования:	для размещения дорожной инфраструктуры		
Статус записи об объекте недвижимости:	Сведения об объекте недвижимости имеют статус "актуальные"		
Особые отметки:	данные отсутствуют		
Получатель выписки:	Малов Анатолий Борисович, действующий(ая) на основании документа "" Администрация МО "Родниковский муниципальный район"		

полное наименование должности	подпись	инициалы, фамилия
-------------------------------	---------	-------------------

М.П.

Выписка из Единого государственного реестра недвижимости об основных характеристиках и зарегистрированных правах на объект недвижимости

Сведения о зарегистрированных правах

Земельный участок			
вид объекта недвижимости			
Лист № 1 раздела 2	Всего листов раздела 2: 2	Всего разделов: 3	Всего листов выписки: 4
24.06.2022г. № КУВИ-001/2022-102460709			
Кадастровый номер:		37:15:011701:190	

1	Правообладатель (правообладатели):	1 1	Муниципальное образование "Родниковский муниципальный район" Ивановской области
2	Вид, номер, дата и время государственной регистрации права:	2 1	Собственность 37-37-07/090/2011-239 07.06.2011 00:00:00
4	Сведения об осуществлении государственной регистрации сделки, права, ограничения права без необходимого в силу закона согласия третьего лица, органа:	4.1	данные отсутствуют
5	Ограничение прав и обременение объекта недвижимости:		
	5.1 вид:		Аренда
	дата государственной регистрации:		30.03.2017 14:09:22
	номер государственной регистрации:		37:15:011701:190-37/002/2017-6
	срок, на который установлено ограничение прав и обременение объекта недвижимости:		Срок действия с 09.01.2017 с 09.01.2017 на 30 лет
	лицо, в пользу которого установлено ограничение прав и обременение объекта недвижимости:		Общество с ограниченной ответственностью "Индустриальный парк "Родники", ИНН: 3701049715, ОГРН 1163702061797
	основание государственной регистрации:		Договор аренды земельных участков, № 1857, выдан 08.02.2017, дата государственной регистрации: 30.03.2017, номер государственной регистрации: 37:15:011701:190-37/002/2017-4
	сведения об осуществлении государственной регистрации сделки, права, ограничения права без необходимого в силу закона согласия третьего лица, органа:		данные отсутствуют
	сведения об управляющем залогом и о договоре управления залогом, если такой договор заключен для управления ипотекой:		данные отсутствуют

полное наименование должности	подпись	инициалы, фамилия
-------------------------------	---------	-------------------

М.П.

Земельный участок вид объекта недвижимости			
Лист № 2 раздела 2	Всего листов раздела 2: 2	Всего разделов: 3	Всего листов выписки: 4
24.06.2022г. № КУВИ-001/2022-102460709			
Кадастровый номер:	37 15:011701:190		
6	Заявленные в судебном порядке права требования:	данные отсутствуют	
7	Сведения о возражении в отношении зарегистрированного права:	данные отсутствуют	
8	Сведения о наличии решения об изъятии объекта недвижимости для государственных и муниципальных нужд:	данные отсутствуют	
9	Сведения о невозможности государственной регистрации без личного участия правообладателя или его законного представителя:	данные отсутствуют	
10	Правопритязания и сведения о наличии поступивших, но не рассмотренных заявлений о проведении государственной регистрации права (перехода, прекращения права), ограничения права или обременения объекта недвижимости, сделки в отношении объекта недвижимости:	отсутствуют	
11	Сведения о невозможности государственной регистрации перехода, прекращения, ограничения права на земельный участок из земель сельскохозяйственного назначения:	данные отсутствуют	

полное наименование должности	подпись	инициалы, фамилия
-------------------------------	---------	-------------------

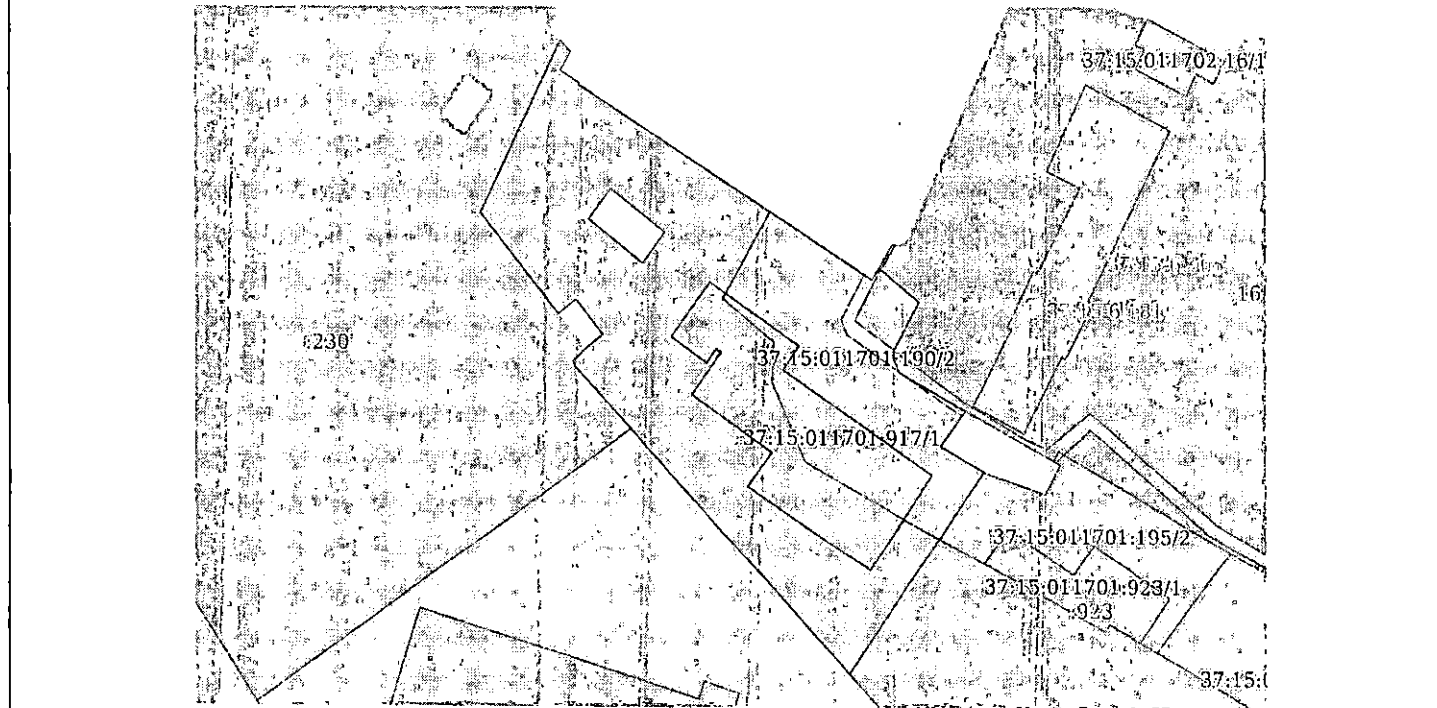
М.П.

Выписка из Единого государственного реестра недвижимости об основных характеристиках и зарегистрированных правах на объект недвижимости

Описание местоположения земельного участка

Земельный участок			
вид объекта недвижимости			
Лист № 1 раздела 3	Всего листов раздела 3: 1	Всего разделов: 3	Всего листов выписки: 4
24.06.2022г. № КУВИ-001/2022-102460709			
Кадастровый номер:		37-15:011701:190	

План (чертеж, схема) земельного участка



Масштаб 1:900 Условные обозначения:

--	--	--

полное наименование должности	подпись	инициалы, фамилия
-------------------------------	---------	-------------------

М.П.

Финанс Федерального государственного бюджетного учреждения "Федеральная кадастровая палата Федеральной службы государственной регистрации, кадастра и картографии" по Ивановской области
полное наименование органа регистрации прав

Выписка из Единого государственного реестра недвижимости об основных характеристиках и зарегистрированных правах на объект недвижимости

Сведения об основных характеристиках объекта недвижимости

На основании запроса от 24.06.2022, поступившего на рассмотрение 24.06.2022, сообщаем, что согласно записям Единого государственного реестра недвижимости:

Раздел 1 Лист 1

Земельный участок			
вид объекта недвижимости			
Лист № 1 раздела 1	Всего листов раздела 1: 1	Всего разделов: 3	Всего листов выписки: 4
24.06.2022г. № КУВИ-001/2022-102463486			
Кадастровый номер:	37:15:011701:222		
Номер кадастрового квартала:	37:15:011701		
Дата присвоения кадастрового номера:	03.06.2011		
Ранее присвоенный государственный учетный номер:	данные отсутствуют		
Местоположение:	обл. Ивановская, г. Родники, ул. Советская, дом 20		
Площадь, м2:	579 +/- 2		
Кадастровая стоимость, руб:	210034,29		
Кадастровые номера расположенных в пределах земельного участка объектов недвижимости:	данные отсутствуют		
Категория земель:	Земли населенных пунктов		
Виды разрешенного использования:	Для размещения административно-производственных объектов		
Статус записи об объекте недвижимости:	Сведения об объекте недвижимости имеют статус "актуальные"		
Особые отметки:	данные отсутствуют		
Получатель выписки:	Малов Анатолий Борисович, действующий(ая) на основании документа "" Администрация МО "Родниковский муниципальный район"		

полное наименование должности	подпись	инициалы, фамилия
-------------------------------	---------	-------------------

М.П.

Выписка из Единого государственного реестра недвижимости о характеристиках и зарегистрированных правах на объект недвижимости

Сведения о зарегистрированных правах

Земельный участок			
вид объекта недвижимости			
Лист № 1 раздела 2		Всего листов раздела 2: 2	
Всего листов выписки: 4		Всего разделов: 3	
24.06.2022г. № КС/ВН-001/2022-102463486			
Катастровый номер: 37.15.011701.222			

1	Правообладатель (правообладатели):	1	данные о правообладателе отсутствуют
2	Вид, номер, дата и время государственной регистрации права:	2.1	не зарегистрировано
4	Сведения об осуществлении государственной регистрации сделки, права, ограничения права без необходимости в силу закона согласия третьего лица, органа:	4.1	данные отсутствуют
5	Ограничение права и обременение объекта недвижимости:		
5.1	вид:		Аренда
	дата государственной регистрации:		23.12.2011 00:00:00
	номер государственной регистрации:		37-37-07/237/2011-373
	срок, на который установлено ограничение права и обременение объекта недвижимости:		Срок действия с 29.09.2011 г. на 49 лет
	лицо, в пользу которого установлено ограничение права и обременение объекта недвижимости:		Акционерное общество "Традиционно-ткацкая фабрика "Розинки", ИНН: 3701045213, ОГРН: 1093701000854
	основание государственной регистрации:		Договор аренды земельного участка, № 1249, выдан 29.09.2011, дата государственной регистрации: 37-37-07/237/2011-373
	сведения об осуществлении государственной регистрации сделки, права, ограничения права без необходимости в силу закона согласия третьего лица, органа:		данные отсутствуют
	сведения об управлении залогом и о договоре управления залогом, если такой договор заключен для управления ипотекой:		данные отсутствуют

полное наименование должности	подпись	инициалы, фамилия
-------------------------------	---------	-------------------

М.П.

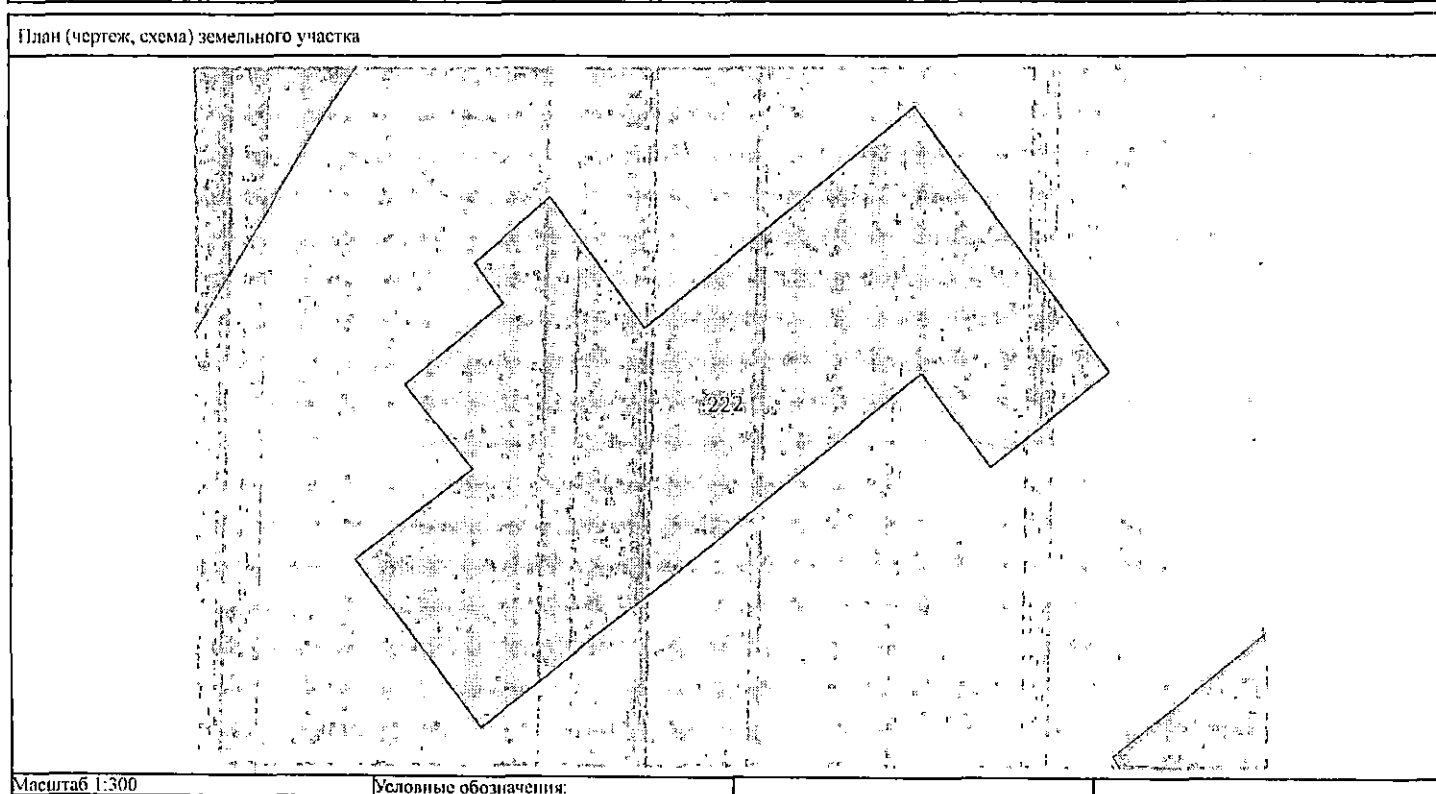
Земельный участок	
вид объекта недвижимости	
Лист № 2 раздела 2	Всего листов раздела 2: 2
Всего разделов: 3	
Всего листов выписки: 4	
24.06.2022г. № КУВИ-001/2022-102463486	
Кадастровый номер:	37:15:011701:222
6	Заявленные в судебном порядке права требования: данные отсутствуют
7	Сведения о возражении в отношении зарегистрированного права: данные отсутствуют
8	Сведения о наличии решения об изъятии объекта недвижимости для государственных и муниципальных нужд: данные отсутствуют
9	Сведения о невозможности государственной регистрации без личного участия правообладателя или его законного представителя: данные отсутствуют
10	Правопритязания и сведения о наличии поступивших, но не рассмотренных заявлений о проведении государственной регистрации права (перехода, прекращения права), ограничения права или обременения объекта недвижимости, сделки в отношении объекта недвижимости: отсутствуют
11	Сведения о невозможности государственной регистрации перехода, прекращения, ограничения права на земельный участок из земель сельскохозяйственного назначения: данные отсутствуют

полное наименование должности	подпись	инициалы, фамилия
-------------------------------	---------	-------------------

М.П.

Выписка из Единого государственного реестра недвижимости об основных характеристиках и зарегистрированных правах на объект недвижимости
 Описание местоположения земельного участка

Земельный участок вид объекта недвижимости			
Лист № 1 раздела 3	Всего листов раздела 3: 1	Всего разделов: 3	Всего листов выписки: 4
24.06.2022г. № КУВИ-001/2022-102463486			
Кадастровый номер:		37:15:011701:222	



Масштаб 1:300	Условные обозначения:	
---------------	-----------------------	--

полное наименование должности	подпись	инициалы, фамилия
-------------------------------	---------	-------------------

М.П.

Федеральное государственное бюджетное учреждение "Федеральная кадастровая палата Федеральной службы государственной регистрации, кадастра и картографии" по Ивановской области
полное наименование органа регистрации прав

Выписка из Единого государственного реестра недвижимости об основных характеристиках и зарегистрированных правах на объект недвижимости

Сведения об основных характеристиках объекта недвижимости

На основании запроса от 24.06.2022, поступившего на рассмотрение 24.06.2022, сообщаем, что согласно записям Единого государственного реестра недвижимости:

Раздел 1 Лист 1

Земельный участок			
вид объекта недвижимости			
Лист № 1 раздела 1	Всего листов раздела 1: 1	Всего разделов: 2	Всего листов выписки: 2
24.06.2022г. № КУВИ-001/2022-102462825			
Кадастровый номер:		37.15:011701:214	

Номер кадастрового квартала:	37.15:011701
Дата присвоения кадастрового номера:	03.06.2011
Ранее присвоенный государственный учетный номер:	данные отсутствуют
Местоположение:	Местоположение установлено относительно ориентира, расположенного за пределами участка. Почтовый адрес ориентира: Ивановская область, г. Родники, ул. Советская, дом 20
Площадь, м2:	437 +/- 2
Кадастровая стоимость, руб:	158523,29
Кадастровые номера расположенных в пределах земельного участка объектов недвижимости:	данные отсутствуют
Категория земель:	Земли населенных пунктов
Виды разрешенного использования:	Для размещения административно-производственных объектов
Статус записи об объекте недвижимости:	Сведения об объекте недвижимости имеют статус "актуальные"
Особые отметки:	Сведения, необходимые для заполнения раздела 2 - Сведения о зарегистрированных правах, отсутствуют.
Получатель выписки:	Малов Анатолий Борисович, действующий(ая) на основании документа "" Администрация МО "Родниковский муниципальный район"

полное наименование должности	подпись	инициалы, фамилия
-------------------------------	---------	-------------------

М.П.

Выписка из Единого государственного реестра недвижимости об основных характеристиках и зарегистрированных правах на объект недвижимости

Описание местоположения земельного участка

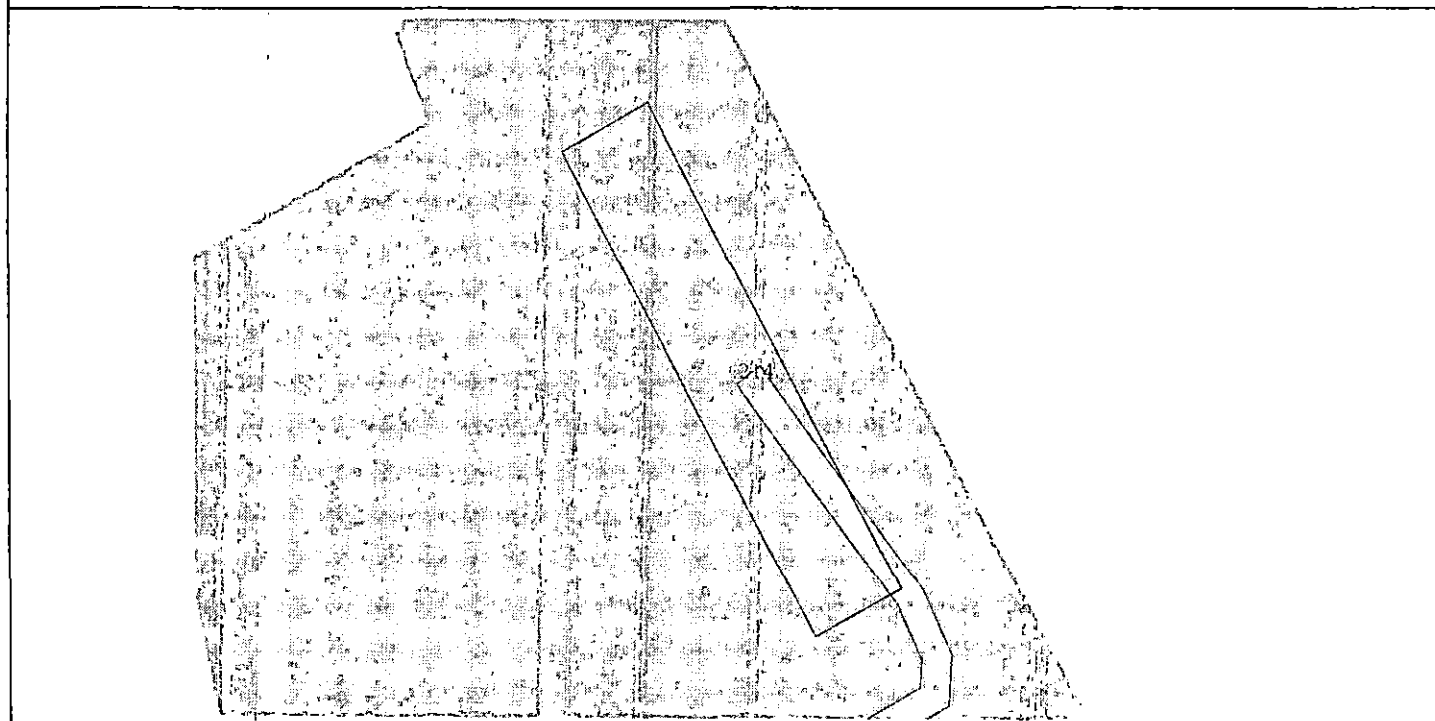
Земельный участок вид объекта недвижимости			
---	--	--	--

Лист № 1 раздела 3	Всего листов раздела 3: 1	Всего разделов: 2	Всего листов выписки: 2
--------------------	---------------------------	-------------------	-------------------------

24.06.2022г. № КУВИ-001/2022-102462825

Кадастровый номер: 37-15-011701:214

План (чертеж, схема) земельного участка



Масштаб 1:500 Условные обозначения:

полное наименование должности	подпись	инициалы, фамилия
-------------------------------	---------	-------------------

М.П.

Филиал Федерального государственного бюджетного учреждения "Федеральная кадастровая палата Федеральной службы государственной регистрации, кадастра и картографии" по Ивановской области
полное наименование органа регистрации прав

Выписка из Единого государственного реестра недвижимости об основных характеристиках и зарегистрированных правах на объект недвижимости

Сведения об основных характеристиках объекта недвижимости

На основании запроса от 24.06.2022, поступившего на рассмотрение 24.06.2022, сообщаем, что согласно записям Единого государственного реестра недвижимости:

Раздел 1 Лист 1

Земельный участок			
вид объекта недвижимости			
Лист № 1 раздела 1	Всего листов раздела 1: 1	Всего разделов: 3	Всего листов выписки: 4
24.06.2022г. № КУВИ-001/2022-102461196			
Кадастровый номер:	37:15:011701:206		
Номер кадастрового квартала:	37:15:011701		
Дата присвоения кадастрового номера:	03.06.2011		
Ранее присвоенный государственный учетный номер:	данные отсутствуют		
Местоположение:	обл. Ивановская, г. Родники, ул. Советская, дом 20		
Площадь, м2:	38789 +/- 20		
Кадастровая стоимость, руб:	14070846.61		
Кадастровые номера расположенных в пределах земельного участка объектов недвижимости:	37:15:011701:260		
Категория земель:	Земли населенных пунктов		
Виды разрешенного использования:	Для размещения административно-производственных объектов		
Статус записи об объекте недвижимости:	Сведения об объекте недвижимости имеют статус "актуальные"		
Особые отметки:	данные отсутствуют		
Получатель выписки:	Малов Анатолий Борисович, действующий(ая) на основании документа "" Администрация МО "Родниковский муниципальный район"		

полное наименование должности	подпись	инициалы, фамилия
-------------------------------	---------	-------------------

М.П.

Выписка из Единого государственного реестра недвижимости об основных характеристиках и зарегистрированных правах на объект недвижимости
Сведения о зарегистрированных правах

Земельный участок			
вид объекта недвижимости			
Лист № 1 раздела 2	Всего листов раздела 2: 2	Всего разделов: 3	Всего листов выписки: 4
24.06.2022г. № КУВИ-001/2022-102461196			
Кадастровый номер:		37:15:011701:206	

1	Правообладатель (правообладатели):	1 1	данные о правообладателе отсутствуют
2	Вид, номер, дата и время государственной регистрации права:	2.1	не зарегистрировано
4	Сведения об осуществлении государственной регистрации сделки, права, ограничения права без необходимого в силу закона согласия третьего лица, органа:	4 1	данные отсутствуют
5	Ограничение прав и обременение объекта недвижимости:		
	5.1 вид:		Аренда
	дата государственной регистрации:		23.12.2011 00:00:00
	номер государственной регистрации:		37-37-07/237/2011-372
	срок, на который установлено ограничение прав и обременение объекта недвижимости:		Срок действия с 30.09.2011 с 30.09.2011 г. на 49 лет
	лицо, в пользу которого установлено ограничение прав и обременение объекта недвижимости:		Акционерное общество "Прядильно-ткацкая фабрика "Родники", ИНН: 3701045213, ОГРН: 1093701000854
	основание государственной регистрации:		Договор аренды земельного участка, № 1248, выдан 30.09.2011, дата государственной регистрации: 23.12.2011, номер государственной регистрации: 37-37-07/237/2011-372
	сведения об осуществлении государственной регистрации сделки, права, ограничения права без необходимого в силу закона согласия третьего лица, органа:		данные отсутствуют
	сведения об управляющем залогом и о договоре управления залогом, если такой договор заключен для управления ипотекой:		данные отсутствуют

полное наименование должности	подпись	инициалы, фамилия
-------------------------------	---------	-------------------

М.П.

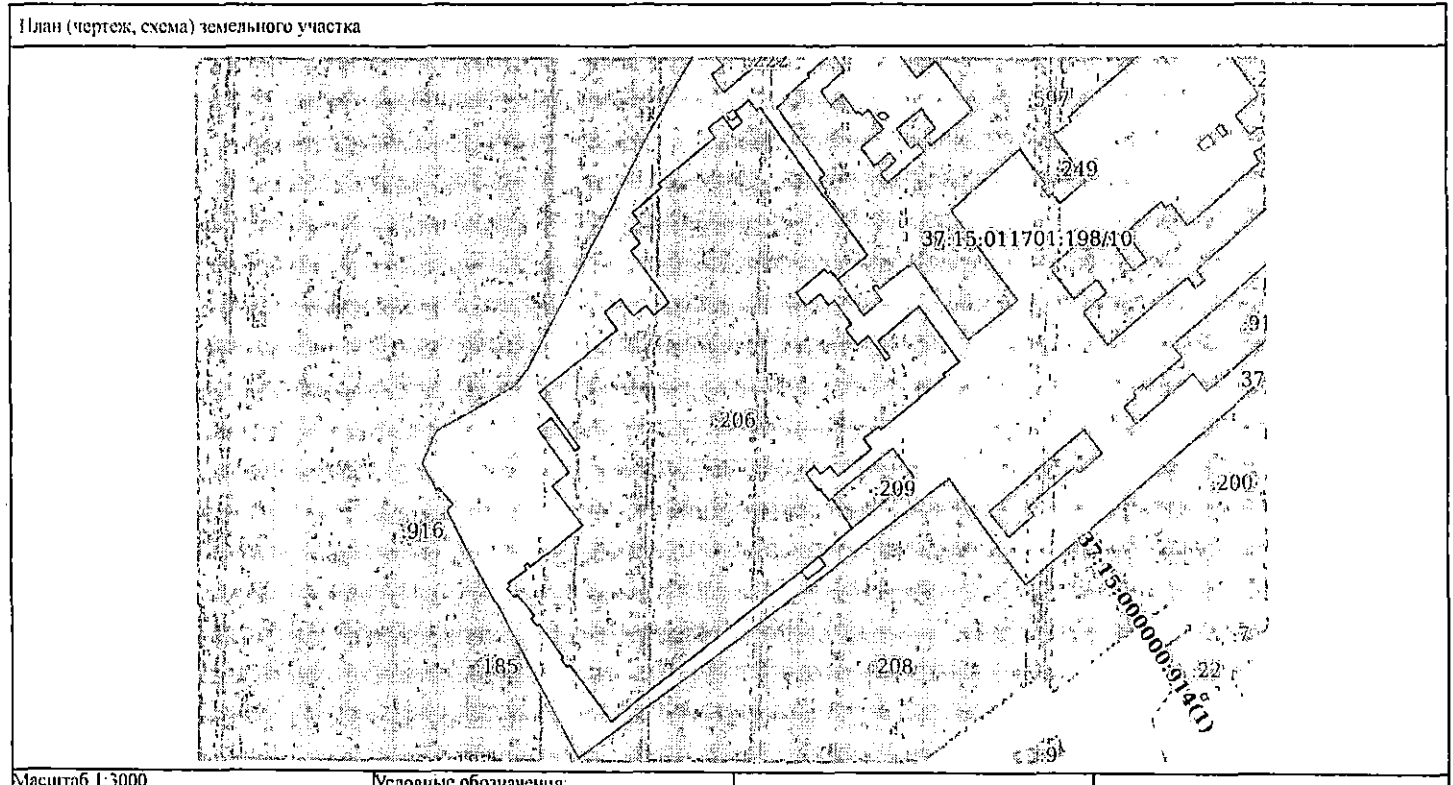
Земельный участок	
вид объекта недвижимости	
Лист № 2 раздела 2	Всего листов раздела 2: 2
Всего разделов: 3	
Всего листов выписки: 4	
24.06.2022г. № КУВИ-001/2022-102461196	
Кадастровый номер:	37:15:011701:206
6	Заявленные в судебном порядке права требования:
7	Сведения о возражении в отношении зарегистрированного права:
8	Сведения о наличии решения об изъятии объекта недвижимости для государственных и муниципальных нужд:
9	Сведения о невозможности государственной регистрации без личного участия правообладателя или его законного представителя:
10	Правопритязания и сведения о наличии поступивших, но не рассмотренных заявлений о проведении государственной регистрации права (перехода, прекращения права), ограничения права или обременения объекта недвижимости, сделки в отношении объекта недвижимости:
11	Сведения о невозможности государственной регистрации перехода, прекращения, ограничения права на земельный участок из земель сельскохозяйственного назначения:

полное наименование должности	подпись	инициалы, фамилия
-------------------------------	---------	-------------------

М.П.

Выписка из Единого государственного реестра недвижимости об основных характеристиках и зарегистрированных правах на объект недвижимости
 Описание местоположения земельного участка

Земельный участок вид объекта недвижимости			
Лист № 1 раздела 3	Всего листов раздела 3: 1	Всего разделов: 3	Всего листов выписки: 4
24.06.2022г. № КУВИ-001/2022-102461196			
Кадастровый номер:		37:15:011701:206	



Масштаб 1:3000	Условные обозначения:		
----------------	-----------------------	--	--

полное наименование должности	подпись	инициалы, фамилия
-------------------------------	---------	-------------------

М.П.

Филиал Федерального государственного бюджетного учреждения "Федеральная кадастровая палата Федеральной службы государственной регистрации, кадастра и картографии" по Ивановской области
полное наименование органа регистрации прав

Выписка из Единого государственного реестра недвижимости об основных характеристиках и зарегистрированных правах на объект недвижимости

Сведения об основных характеристиках объекта недвижимости

На основании запроса от 24.06.2022, поступившего на рассмотрение 24.06.2022, сообщаем, что согласно записям Единого государственного реестра недвижимости:

Раздел I Лист I

Земельный участок			
вид объекта недвижимости			
Лист № I раздела I	Всего листов раздела I: 1	Всего разделов: 3	Всего листов выписки: 4
24.06.2022г. № КУВИ-001/2022-102461765			
Кадастровый номер:	37:15:011701:200		
Номер кадастрового квартала:	37:15:011701		
Дата присвоения кадастрового номера:	03.06.2011		
Ранее присвоенный государственный учетный номер:	данные отсутствуют		
Адрес:	Ивановская область, г. Родники, ул. Советская, дом 20		
Площадь, м2:	2054 кв. м		
Кадастровая стоимость, руб:	745095,75		
Кадастровые номера расположенных в пределах земельного участка объектов недвижимости:	37:15:011701:264		
Категория земель:	Земли населенных пунктов		
Виды разрешенного использования:	Для размещения административно-производственных объектов		
Статус записи об объекте недвижимости:	Сведения об объекте недвижимости имеют статус "актуальные"		
Особые отметки:	данные отсутствуют		
Получатель выписки:	Малов Анатолий Борисович, действующий(ая) на основании документа "" Администрация МО "Родниковский муниципальный район"		

полное наименование должности	подпись	инициалы, фамилия
-------------------------------	---------	-------------------

М.П.

Выписка из Единого государственного реестра недвижимости об основных характеристиках и зарегистрированных правах на объект недвижимости
Сведения о зарегистрированных правах

Земельный участок

вид объекта недвижимости

Лист № 1 раздела 2	Всего листов раздела 2: 2	Всего разделов: 3	Всего листов выписки: 4
24.06.2022г. № КУВИ-001/2022-102461765			
Кадастровый номер:		37:15:011701:200	

1	Правообладатель (правообладатели):	1.1	данные о правообладателе отсутствуют
2	Вид, номер, дата и время государственной регистрации права:	2.1	не зарегистрировано
4	Сведения об осуществлении государственной регистрации сделки, права, ограничения права без необходимого в силу закона согласия третьего лица, органа:	4.1	данные отсутствуют
5	Ограничение прав и обременение объекта недвижимости:		
5.1	вид:		Аренда
	дата государственной регистрации:		06.02.2012 00:00:00
	номер государственной регистрации:		37-37-07/078/2012-018
	срок, на который установлено ограничение прав и обременение объекта недвижимости:		Срок действия с 29.09.2011 с 29.09.2011 г. на 49 лет
	лицо, в пользу которого установлено ограничение прав и обременение объекта недвижимости:		Общество с ограниченной ответственностью "АГМА", ИНН: 3721006188, ОГРН: 1043700740654 Акционерное общество "Родтекс", ИНН: 3701045245, ОГРН: 1093701000887
	основание государственной регистрации:		Соглашение от 01.04.2015 г. о внесении изменений в договор аренды земельного участка №1250 от 29.09.2011, выдан 01.04.2015, дата государственной регистрации: 09.07.2015, номер государственной регистрации: 37-37/007-37/014/003/2015-2850/1 Договор аренды земельного участка, № 1250, выдан 29.09.2011, дата государственной регистрации: 06.02.2012, номер государственной регистрации: 37-37-07/078/2012-018
	сведения об осуществлении государственной регистрации сделки, права, ограничения права без необходимого в силу закона согласия третьего лица, органа:		данные отсутствуют
	сведения об управляющем залогом и о договоре управления залогом, если такой договор заключен для управления ипотекой:		данные отсутствуют

полное наименование должности	подпись	инициалы, фамилия
-------------------------------	---------	-------------------

М.П.

Земельный участок		
вид объекта недвижимости		
Лист № 2 раздела 2	Всего листов раздела 2: 2	Всего разделов: 3
Всего листов выписки: 4		
24.06.2022г. № КУВИ-001/2022-102461765		
Кадастровый номер:		37:15:011701:200
6	Заявленные в судебном порядке права требования:	данные отсутствуют
7	Сведения о возражении в отношении зарегистрированного права:	данные отсутствуют
8	Сведения о наличии решения об изъятии объекта недвижимости для государственных и муниципальных нужд.	данные отсутствуют
9	Сведения о невозможности государственной регистрации без личного участия правообладателя или его законного представителя:	данные отсутствуют
10	Правопритязания и сведения о наличии поступивших, но не рассмотренных заявлений о проведении государственной регистрации права (перехода, прекращения права), ограничения права или обременения объекта недвижимости, сделки в отношении объекта недвижимости:	отсутствуют
11	Сведения о невозможности государственной регистрации перехода, прекращения, ограничения права на земельный участок из земель сельскохозяйственного назначения:	данные отсутствуют

полное наименование должности	подпись	инициалы, фамилия
-------------------------------	---------	-------------------


М.П.

Выписка из Единого государственного реестра недвижимости об основных характеристиках и зарегистрированных правах на объект недвижимости
 Описание местоположения земельного участка

Земельный участок
 вид объекта недвижимости

Лист № 1 раздела 3	Всего листов раздела 3: 1	Всего разделов: 3	Всего листов выписки: 4
24.06.2022г. № КУВИ-001/2022-102461765			
Кадастровый номер:		37:15:011701:200	

План (чертеж, схема) земельного участка



Масштаб 1:700

Условные обозначения:

полное наименование должности	подпись	инициалы, фамилия
-------------------------------	---------	-------------------

М.П.

Филиал Федерального государственного бюджетного учреждения "Федеральная кадастровая палата Федеральной службы государственной регистрации, кадастра и картографии" по Ивановской области
по инициативе органа регистрации прав

Выписка из Единого государственного реестра недвижимости об основных характеристиках и зарегистрированных правах на объект недвижимости

Сведения об основных характеристиках объекта недвижимости

На основании запроса от 24.06.2022, поступившего на рассмотрение 24.06.2022, сообщаем, что согласно записям Единого государственного реестра недвижимости:

Раздел I Лист I

Земельный участок			
вид объекта недвижимости			
Лист № 1 раздела I	Всего листов раздела I: 1	Всего разделов: 3	Всего листов выписки: 4
24.06.2022г. № КУВИ-001/2022-102461671			
Кадастровый номер:	37:15:011701:210		
Номер кадастрового квартала:	37:15:011701		
Дата присвоения кадастрового номера:	03.06.2011		
Ранее присвоенный государственный учетный номер:	данные отсутствуют		
Местоположение:	Местоположение установлено относительно ориентира, расположенного за пределами участка. Почтовый адрес ориентира: обл. Ивановская, г. Родники, ул. Советская, дом 20.		
Площадь, м ² :	1657 +/- 4		
Кадастровая стоимость, руб:	601082.6		
Кадастровые номера расположенных в пределах земельного участка объектов недвижимости:	37:15:011701:261		
Категория земель:	Земли населенных пунктов		
Виды разрешенного использования:	Для размещения административно-производственных объектов		
Статус записи об объекте недвижимости:	Сведения об объекте недвижимости имеют статус "актуальные"		
Особые отметки:	данные отсутствуют		
Получатель выписки:	Малов Анатолий Борисович, действующий(ая) на основании документа "" Администрация МО "Родниковский муниципальный район"		

полное наименование должности	подпись	инициалы, фамилия
-------------------------------	---------	-------------------

М.П.

Выписка из Единого государственного реестра недвижимости об основных характеристиках и зарегистрированных правах на объект недвижимости
Сведения о зарегистрированных правах

Земельный участок			
вид объекта недвижимости			
Лист № 1 раздела 2	Всего листов раздела 2: 2	Всего разделов: 3	Всего листов выписки: 4
24.06.2022г. № КУВИ-001/2022-102461671			
Кадастровый номер:		37:15:011701:210	

1	Правообладатель (правообладатели):	1.1	данные о правообладателе отсутствуют
2	Вид, номер, дата и время государственной регистрации права.	2.1	не зарегистрировано
4	Сведения об осуществлении государственной регистрации сделки, права, ограничения права без необходимого в силу закона согласия третьего лица, органа:	4.1	данные отсутствуют
5	Ограничение прав и обременение объекта недвижимости:		
	5.1 вид:		Аренда
	дата государственной регистрации:		25.05.2022 16:50:45
	номер государственной регистрации:		37:15:011701:210-37/039/2022-7
	срок, на который установлено ограничение прав и обременение объекта недвижимости:		Срок действия с 03.12.2021 по 25.10.2070
	лицо, в пользу которого установлено ограничение прав и обременение объекта недвижимости:		Акционерное общество "Индустриальный парк "Родники", ИНН: 3701046986, ОГРН: 1113701000456
	основание государственной регистрации:		Договор аренды земельного участка, расположенного на территории особой экономической зоны промышленно-производственного типа "Иваново", № 03/АОУКОЭЗ-22, выдан 01.04.2022
	сведения об осуществлении государственной регистрации сделки, права, ограничения права без необходимого в силу закона согласия третьего лица, органа:		данные отсутствуют
	сведения об управляющем залоге и о договоре управления залогом, если такой договор заключен для управления ипотекой:		данные отсутствуют

полное наименование должности	подпись	инициалы, фамилия
-------------------------------	---------	-------------------

М.П.

полное наименование, локальности	подпись	М.П.
		инициалы, фамилия

6	Заявленные в судебном порядке права требования;	данные отсутствуют
7	Сведения о возражении в отношении зарегистрированного права;	данные отсутствуют
8	Сведения о наличии решения об изъятии объекта недвижимости для государственных и муниципальных нужд;	данные отсутствуют
9	Сведения о невозможности государственной регистрации без личного участия правообладателя или его законного представителя;	данные отсутствуют
10	Травматизация и сведения о наличии пострадавших, но не рассмотренных заявлений о проважении государственной регистрации права (перехода, прекращения права), ограничение права или обременения объекта недвижимости, сделки в отношении объекта недвижимости;	отсутствуют
11	Сведения о невозможности государственной регистрации перехода, прекращения, ограничения права на земельный участок из земель сельскохозяйственного назначения;	данные отсутствуют


Кадастровый номер: 37:15:011701:210			
24 06.2022г. № КУВН-001/2022-102461671			
Лист № 2 раздела 2	Всего листов раздела 2: 2	Всего разделов: 3	Всего листов выписки: 4
Земельный участок			
вид объекта недвижимости			

Выписка из Единого государственного реестра недвижимости об основных характеристиках и зарегистрированных правах на объект недвижимости

Описание местоположения земельного участка

Земельный участок			
вид объекта недвижимости			
Лист № I раздела 3	Всего листов раздела 3: I	Всего разделов: 3	Всего листов выписки: 4
24.06.2022г. № КУВИ-001/2022-102461671			
Кадастровый номер:		37:15:011701:210	

План (чертеж, схема) земельного участка



Масштаб 1:500 Условные обозначения:

--	--	--

полное наименование должности

подпись

инициалы, фамилия

М.П.

Филиал Федерального государственного бюджетного учреждения "Федеральная кадастровая палата Федеральной службы государственной регистрации, кадастра и картографии" по Ивановской области

по полному наименованию органа регистрации прав

Выписка из Единого государственного реестра недвижимости об основных характеристиках и зарегистрированных правах на объект недвижимости

Сведения об основных характеристиках объекта недвижимости

На основании запроса от 24.06.2022, поступившего на рассмотрение 24.06.2022, сообщаем, что согласно записям Единого государственного реестра недвижимости:

Раздел 1 Лист 1

Земельный участок			
вид объекта недвижимости			
Лист № 1 раздела 1	Всего листов раздела 1: 1	Всего разделов: 3	Всего листов выписки: 3
24.06.2022г. № КУВИ-001/2022-102465313			
Кадастровый номер:	37:15:012026:190		
Номер кадастрового квартала:	37:15:012026		
Дата присвоения кадастрового номера:	12.10.2021		
Ранее присвоенный государственный учетный номер:	данные отсутствуют		
Адрес:	Ивановская область, Родниковский район, г. Родники, мкр. 60 лет Октября		
Площадь, м2:	71687 +/- 94		
Кадастровая стоимость, руб:	13745982,25		
Кадастровые номера расположенных в пределах земельного участка объектов недвижимости:	37:15:000000:939		
Категория земель:	Земли населенных пунктов		
Виды разрешенного использования:	для строительства производственных объектов		
Статус записи об объекте недвижимости:	Сведения об объекте недвижимости имеют статус "актуальные"		
Особые отметки:	данные отсутствуют		
Получатель выписки:	Малов Анатолий Борисович, действующий(ая) на основании документа "" Администрация МО "Родниковский муниципальный район"		

полное наименование должности	подпись	инициалы, фамилия
-------------------------------	---------	-------------------

М.П.

Выписка из Единого государственного реестра недвижимости об основных характеристиках и зарегистрированных правах на объект недвижимости
Сведения о зарегистрированных правах.

Земельный участок			
вид объекта недвижимости			
Лист № 1 раздела 2	Всего листов раздела 2: 1	Всего разделов: 3	Всего листов выписки: 3
24.06.2022г. № КУВИ-001/2022-102465313			
Кадастровый номер:		37:15:012026:190	

1	Правообладатель (правообладатели):	1.1	Акционерное общество "Прядильно-ткацкая фабрика "Родники", ИНН: 3701045213, ОИ РН: 1093701000854
2	Вид, номер, дата и время государственной регистрации права:	2.1	Собственность 37:15:012026:190-37/039/2021-1 12.10.2021 17:02:29
4	Сведения об осуществлении государственной регистрации сделки, права, ограничения права без необходимого в силу закона согласия третьего лица, органа:	4.1	данные отсутствуют
5	Ограничение прав и обременение объекта недвижимости:	не зарегистрировано	
6	Заявленные в судебном порядке права требования:	данные отсутствуют	
7	Сведения о возражении в отношении зарегистрированного права:	данные отсутствуют	
8	Сведения о наличии решения об изъятии объекта недвижимости для государственных и муниципальных нужд:	данные отсутствуют	
9	Сведения о невозможности государственной регистрации без личного участия правообладателя или его законного представителя:	данные отсутствуют	
10	Правопритязания и сведения о наличии поступивших, но не рассмотренных заявлений о проведении государственной регистрации права (перехода, прекращения права), ограничения права или обременения объекта недвижимости, сделки в отношении объекта недвижимости:	отсутствуют	
11	Сведения о невозможности государственной регистрации перехода, прекращения, ограничения права на земельный участок из земель сельскохозяйственного назначения:	данные отсутствуют	

полное наименование должности	подпись	инициалы, фамилия
-------------------------------	---------	-------------------

М.П.

Выписка из Единого государственного реестра недвижимости об основных характеристиках и зарегистрированных правах на объект недвижимости
 Описание местоположения земельного участка

Земельный участок			
вид объекта недвижимости			
Лист № 1 раздела 3	Всего листов раздела 3: 1	Всего разделов: 3	Всего листов выписки: 3
24.06.2022г. № КУВИ-001/2022-102465313			
Кадастровый номер:		37:15:012026:190	

План (чертеж, схема) земельного участка



Масштаб 1:6000	Условные обозначения:	
полное наименование должности	подпись	инициалы, фамилия

М.П.

Федеральное государственное бюджетное учреждение "Федеральная кадастровая палата Федеральной службы государственной регистрации, кадастра и картографии" по Ивановской области
полное наименование органа регистрации прав

Выписка из Единого государственного реестра недвижимости об основных характеристиках и зарегистрированных правах на объект недвижимости

Сведения об основных характеристиках объекта недвижимости

На основании запроса от 24.06.2022, поступившего на рассмотрение 24.06.2022, сообщаем, что согласно записям Единого государственного реестра недвижимости:

Раздел 1 Лист 1

Земельный участок			
вид объекта недвижимости			
Лист № 1 раздела 1	Всего листов раздела 1: 1	Всего разделов: 3	Всего листов выписки: 4
24.06.2022г. № КУВИ-001/2022-102463436			
Кадастровый номер:	37:15:011701:232		
Номер кадастрового квартала:	37:15:011701		
Дата присвоения кадастрового номера:	03.06.2011		
Ранее присвоенный государственный учетный номер:	данные отсутствуют		
Адрес:	Ивановская область, г. Родники, ул. Советская, дом 20		
Площадь, м ² :	15572 +/- 12		
Кадастровая стоимость, руб.:	5648797.94		
Кадастровые номера расположенных в пределах земельного участка объектов недвижимости:	37:15:011701:284, 37:15:000000:517		
Категория земель:	Земли населенных пунктов		
Виды разрешенного использования:	Для размещения административно-производственных объектов		
Статус записи об объекте недвижимости:	Сведения об объекте недвижимости имеют статус "актуальные"		
Особые отметки:	данные отсутствуют		
Получатель выписки:	Малов Анатолий Борисович, действующий(ая) на основании документа "" Администрация МО "Родниковский муниципальный район"		

полное наименование должности	подпись	инициалы, фамилия
-------------------------------	---------	-------------------

М.П.

Выписка из Единого государственного реестра недвижимости об основных характеристиках и зарегистрированных правах на объект недвижимости
Сведения о зарегистрированных правах:

Земельный участок			
вид объекта недвижимости			
Лист № 1 раздела 2	Всего листов раздела 2: 2	Всего разделов: 3	Всего листов выписки: 4
24.06.2022г. № КУВИ-001/2022-102463436			
Кадастровый номер:		37:15:011701:232 ¹	

1	Правообладатель (правообладатели):	1.1	данные о правообладателе отсутствуют
2	Вид, номер, дата и время государственной регистрации права.	2.1	не зарегистрировано
4	Сведения об осуществлении государственной регистрации сделки, права, ограничения права без необходимого в силу закона согласия третьего лица, органа:	4.1	данные отсутствуют
5	Ограничение прав и обременение объекта недвижимости:		
	5.1 вид:		Аренда
	дата государственной регистрации:		06.02.2012 00:00:00
	номер государственной регистрации:		37-37-07/078/2012-020
	срок, на который установлено ограничение прав и обременение объекта недвижимости:		Срок действия с 29.09.2011 с 29.09.2011 г. на 49 лет
	лицо, в пользу которого установлено ограничение прав и обременение объекта недвижимости:		Акционерное общество "Родтекс", ИНН: 3701045245, ОГРН: 1093701000887
	основание государственной регистрации:		Договор аренды земельного участка, № 1252, выдан 29.09.2011, дата государственной регистрации: 06.02.2012, номер государственной регистрации: 37-37-07/078/2012-020
	сведения об осуществлении государственной регистрации сделки, права, ограничения права без необходимого в силу закона согласия третьего лица, органа:		данные отсутствуют
	сведения об управляющем залогом и о договоре управления залогом, если такой договор заключен для управления ипотекой:		данные отсутствуют

полное наименование должности	подпись	инициалы, фамилия
-------------------------------	---------	-------------------

М.П.

Земельный участок		Вид объекта недвижимости	
Лист № 2		Лист № 2	
Всего листов раздела 2: 2	Всего разделов: 3	Всего листов выписки: 4	
24.06.2022г. № КУВИ-001/2022-102463436			
Кадастровый номер:			
37:15:011701:232			
6	Заявленные в судебном порядке права требования;	данные отсутствуют	
7	Сведения о возращении в отношении зарегистрированного права;	данные отсутствуют	
8	Сведения о наличии решения об изъятии объекта недвижимости для государственных и муниципальных нужд;	данные отсутствуют	
9	Сведения о невозможности государственной регистрации без личного участия правообладателя или его законного представителя;	данные отсутствуют	
10	Правовые ограничения и сведения о наличии поступивших, но не рассмотренных заявлений о проведении государственной регистрации права (перехода, прекращения права), ограничения права или обременения объекта недвижимости, сделки в отношении объекта недвижимости;	данные отсутствуют	
11	Сведения о возможности государственной регистрации перехода, прекращения, ограничения права на земельный участок из земель сельскохозяйственного назначения;	данные отсутствуют	

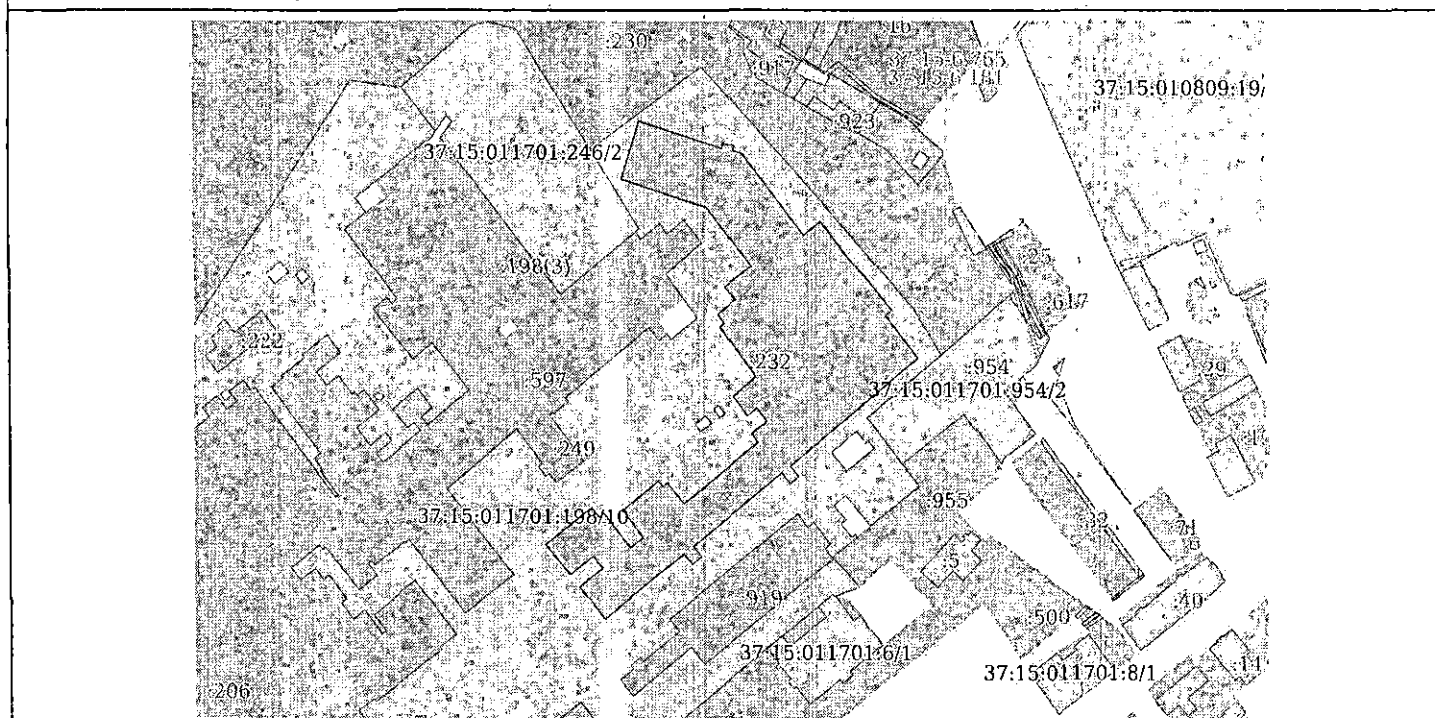
полное наименование должности	М.П.	инициалы, фамилия

Выписка из Единого государственного реестра недвижимости об основных характеристиках и зарегистрированных правах на объект недвижимости

Описание местоположения земельного участка

Земельный участок			
вид объекта недвижимости			
Лист № 1 раздела 3	Всего листов раздела 3: 1	Всего разделов: 3	Всего листов выписки: 4
24.06.2022г. № КУВИ-001/2022-102463436			
Кадастровый номер:		37:15:011701:232	

План (чертеж, схема) земельного участка



Масштаб 1:3000 Условные обозначения:

полное наименование должности	подпись	инициалы, фамилия
-------------------------------	---------	-------------------

М.П.

Филиал Федерального государственного бюджетного учреждения "Федеральная кадастровая палата Федеральной службы государственной регистрации, кадастра и картографии" по Ивановской области
полное наименование органа регистрации прав

Выписка из Единого государственного реестра недвижимости об основных характеристиках и зарегистрированных правах на объект недвижимости

Сведения об основных характеристиках объекта недвижимости

На основании запроса от 24.06.2022, поступившего на рассмотрение 24.06.2022, сообщаем, что согласно записям Единого государственного реестра недвижимости:

Раздел 1 Лист 1

Земельный участок			
вид объекта недвижимости			
Лист № 1 раздела 1	Всего листов раздела 1: 1	Всего разделов: 3	Всего листов выписки: 4
24.06.2022г. № КУВИ-001/2022-102463278			
Кадастровый номер:	37:15:011701:195		
Номер кадастрового квартала:	37:15:011701		
Дата присвоения кадастрового номера:	02.06.2011		
Ранее присвоенный государственный учетный номер:	данные отсутствуют		
Местоположение:	Местоположение установлено относительно ориентира, расположенного за пределами участка. Почтовый адрес ориентира: Ивановская обл, г. Родники, ул. Советская, дом 20.		
Площадь, м2:	1600 +/- 4		
Кадастровая стоимость, руб:	306800		
Кадастровые номера расположенных в пределах земельного участка объектов недвижимости:	37:15:000000:517, 37:15:011701:494, 37:15:011701:620, 37:15:011701:638		
Категория земель:	Земли населенных пунктов		
Виды разрешенного использования:	для размещения дорожной инфраструктуры		
Статус записи об объекте недвижимости:	Сведения об объекте недвижимости имеют статус "актуальные"		
Особые отметки:	данные отсутствуют		
Получатель выписки:	Малов Анатолий Борисович, действующий(ая) на основании документа "" Администрация МО "Родниковский муниципальный район"		

полное наименование должности	подпись	инициалы, фамилия
-------------------------------	---------	-------------------

М.П.

Выписка из Единого государственного реестра недвижимости об основных характеристиках и зарегистрированных правах на объект недвижимости
Сведения о зарегистрированных правах

Земельный участок			
вид объекта недвижимости			
Лист № 1 раздела 2	Всего листов раздела 2: 2	Всего разделов: 3	Всего листов выписки: 4
24.06.2022г. № КУВИ-001/2022-102463278			
Кадастровый номер:		37:15:011701:195	

1	Правообладатель (правообладатели):	1.1	Муниципальное образование "Родниковский муниципальный район" Ивановской области
2	Вид, номер, дата и время государственной регистрации права:	2.1	Собственность 37-37-07/090/2011-240 07.06.2011 00:00:00
4	Сведения об осуществлении государственной регистрации сделки, права, ограничения права без необходимого в силу закона согласия третьего лица, органа:	4.1	данные отсутствуют
5	Ограничение прав и обременение объекта недвижимости:		
	5.1 вид:		Аренда
	дата государственной регистрации:		30.03.2017 14:09:22
	номер государственной регистрации:		37:15:011701:195-37/002/2017-7
	срок, на который установлено ограничение прав и обременение объекта недвижимости:		Срок действия с 30.03.2017 с 09.01.2017 на 30 лет
	лицо, в пользу которого установлено ограничение прав и обременение объекта недвижимости:		Общество с ограниченной ответственностью "Индустриальный парк "Родники", ИНН: 3701049715, ОГРН: 1163702061797
	основание государственной регистрации:		Договор аренды земельных участков, № 1857, выдан 08.02.2017, дата государственной регистрации: 30.03.2017, номер государственной регистрации: 37:15:011701:190-37/002/2017-4
	сведения об осуществлении государственной регистрации сделки, права, ограничения права без необходимого в силу закона согласия третьего лица, органа:		данные отсутствуют
	сведения об управляющем залогом и о договоре управления залогом, если такой договор заключен для управления ипотечной:		данные отсутствуют

полное наименование должности	подпись	инициалы, фамилия
-------------------------------	---------	-------------------

М.П.

Земельный участок	
вид объекта недвижимости	
Лист № 2 раздела 2	Всего листов раздела 2: 2
Всего разделов: 3	
Всего листов выписки: 4	
24.06.2022г. № КУВИ-001/2022-102463278	
Кадастровый номер:	37:15:011701:195
6	Заявленные в судебном порядке права требования: данные отсутствуют
7	Сведения о возражении в отношении зарегистрированного права: данные отсутствуют
8	Сведения о наличии решения об изъятии объекта недвижимости для государственных и муниципальных нужд: данные отсутствуют
9	Сведения о невозможности государственной регистрации без личного участия правообладателя или его законного представителя: данные отсутствуют
10	Правопритязания и сведения о наличии поступивших, но не рассмотренных заявлений о проведении государственной регистрации права (перехода, прекращения права), ограничения права или обременения объекта недвижимости, сделки в отношении объекта недвижимости: отсутствуют
11	Сведения о невозможности государственной регистрации перехода, прекращения, ограничения права на земельный участок из земель сельскохозяйственного назначения: данные отсутствуют

полное наименование должности	подпись	инициалы, фамилия
-------------------------------	---------	-------------------

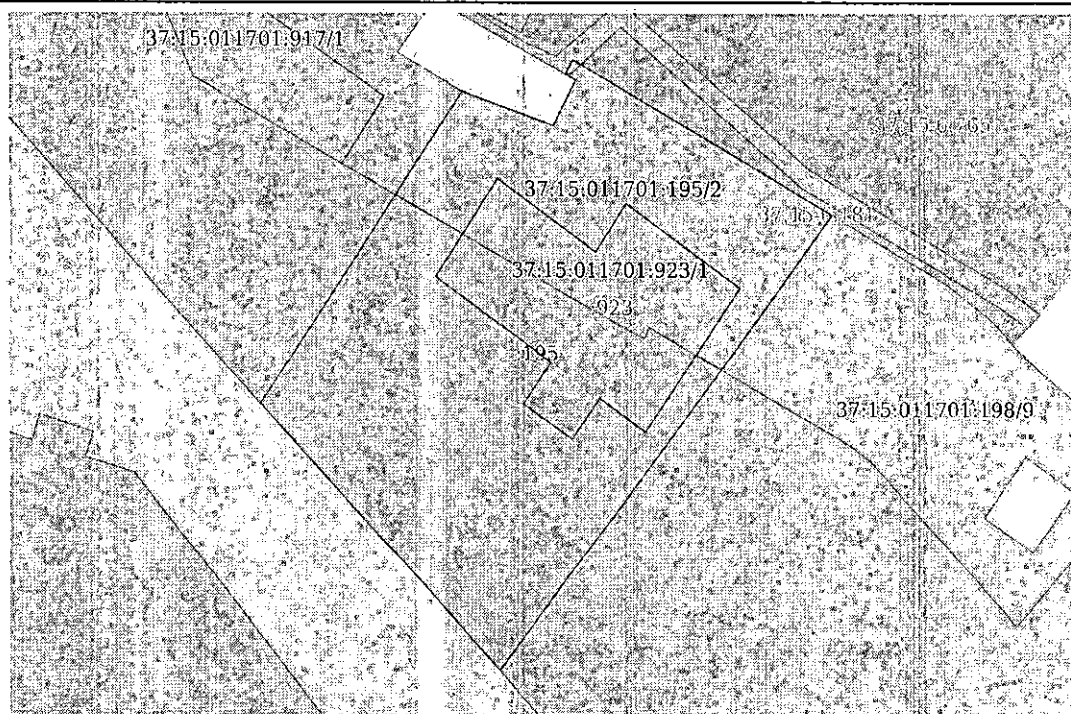
М.П.

Выписка из Единого государственного реестра недвижимости об основных характеристиках и зарегистрированных правах на объект недвижимости

Описание местоположения земельного участка

Земельный участок			
вид объекта недвижимости			
Лист № 1 раздела 3	Всего листов раздела 3: 1	Всего разделов: 3	Всего листов выписки: 4
24.06.2022г. № КУВИ-001/2022-102463278			
Кадастровый номер:		37:15:011701:195	

План (чертеж, схема) земельного участка



Масштаб 1:600

Условные обозначения:

полное наименование должности	подпись	инициалы, фамилия

М.П.

Филиал Федерального государственного бюджетного учреждения "Федеральная кадастровая палата Федеральной службы государственной регистрации, кадастра и картографии" по Ивановской области
полное наименование органа регистрации прав

Выписка из Единого государственного реестра недвижимости об основных характеристиках и зарегистрированных правах на объект недвижимости

Сведения об основных характеристиках объекта недвижимости

На основании запроса от 24.06.2022, поступившего на рассмотрение 24.06.2022, сообщаем, что согласно записям Единого государственного реестра недвижимости:

Раздел 1 Лист 1

Земельный участок			
вид объекта недвижимости			
Лист № 1 раздела 1	Всего листов раздела 1: 1	Всего разделов: 3	Всего листов выписки: 4
24.06.2022г. № КУВИ-001/2022-102463394			
Кадастровый номер:	37:15:011701:198		
Номер кадастрового квартала:	37:15:011701		
Дата присвоения кадастрового номера:	03.06.2011		
Ранее присвоенный государственный учетный номер:	данные отсутствуют		
Адрес:	Ивановская область, г. Родники, ул. Советская, дом 20		
Площадь, м2:	186798 +/- 154		
Кадастровая стоимость, руб:	35818516.5		
Кадастровые номера расположенных в пределах земельного участка объектов недвижимости:	37:15:000000:508, 37:15:000000:517, 37:15:000000:612, 37:15:000000:613, 37:15:000000:614, 37:15:000000:615, 37:15:000000:621, 37:15:000000:710, 37:15:011701:496, 37:15:011701:619, 37:15:011701:620, 37:15:011701:621, 37:15:011701:622, 37:15:011701:638, 37:15:011701:901		
Категория земель:	Земли населенных пунктов		
Виды разрешенного использования:	Для размещения дорожной инфраструктуры		
Статус записи об объекте недвижимости:	Сведения об объекте недвижимости имеют статус "актуальные"		
Особые отметки:	Граница земельного участка состоит из 3 контуров.		
Подучатель выписки:	Малов Анатолий Борисович, действующий(ая) на основании документа "" Администрация МО "Родниковский муниципальный район"		

полное наименование должности	подпись	инициалы, фамилия
-------------------------------	---------	-------------------

М.П.

Выписка из Единого государственного реестра недвижимости об основных характеристиках и зарегистрированных правах на объект недвижимости
Сведения о зарегистрированных правах.

Земельный участок

вид объекта недвижимости

Лист № 1 раздела 2	Всего листов раздела 2: 2	Всего разделов: 3	Всего листов выписки: 4
24.06.2022г. № КУВН-001/2022-102463394			
Кадастровый номер:		37:15:011701:198	

1	Правообладатель (правообладатели):	1.1	Муниципальное образование "Родниковский муниципальный район" Ивановской области
2	Вид, номер, дата и время государственной регистрации права:	2.1	Собственность 37-37-07/090/2011-242 07.06.2011 00:00:00
4	Сведения об осуществлении государственной регистрации сделки, права, ограничения права без необходимого в силу закона согласия третьего лица, органа:	4.1	данные отсутствуют
5	Ограничение прав и обременение объекта недвижимости:		
	5.1 вид:		Аренда
	дата государственной регистрации:		30.03.2017 14:09:22
	номер государственной регистрации:		37:15:011701:198-37/002/2017-5
	срок, на который установлено ограничение прав и обременение объекта недвижимости:		Срок действия с 09.01.2017 на 30 лет
	лицо, в пользу которого установлено ограничение прав и обременение объекта недвижимости:		Общество с ограниченной ответственностью "Индустриальный парк "Родники", ИНН: 3701049715, ОГРН: 1163702061797
	основание государственной регистрации:		Договор аренды земельных участков, № 1857, выдан 08.02.2017, дата государственной регистрации: 30.03.2017, номер государственной регистрации: 37:15:011701:190-37/002/2017-4 Соглашение о внесении изменений в договор аренды земельных участков № 1857 от 08.02.2017, выдан 20.02.2019 Соглашение о внесении изменений в договор аренды земельных участков № 1857 от 08.02.2017 г., выдан 02.10.2019 Соглашение о внесении изменений в договор аренды земельных участков № 1857 от 08.02.2017г., выдан 11.08.2021
	сведения об осуществлении государственной регистрации сделки, права, ограничения права без необходимого в силу закона согласия третьего лица, органа:		данные отсутствуют

полное наименование должности	подпись	инициалы, фамилия
-------------------------------	---------	-------------------

М.П.

Земельный участок	
вид объекта недвижимости	
Лист № 2 раздела 2	Всего листов раздела 2: 2
Всего разделов: 3	
Всего листов выписки: 4	
24.06.2022г. № КУВИ-001/2022-102463394	
Кадастровый номер:	37:15:011701:198
	сведения об управляющем залогом и о договоре управления залогом, если такой договор заключен для управления ипотекой:
	данные отсутствуют
6	Заявленные в судебном порядке права требования:
	данные отсутствуют
7	Сведения о возражении в отношении зарегистрированного права:
	данные отсутствуют
8	Сведения о наличии решения об изъятии объекта недвижимости для государственных и муниципальных нужд:
	данные отсутствуют
9	Сведения о невозможности государственной регистрации без личного участия правообладателя или его законного представителя:
	данные отсутствуют
10	Правопритязания и сведения о наличии поступивших, но не рассмотренных заявлений о проведении государственной регистрации права (перехода, прекращения права), ограничения права или обременения объекта недвижимости, сделки в отношении объекта недвижимости:
	отсутствуют
11	Сведения о невозможности государственной регистрации перехода, прекращения, ограничения права на земельный участок из земель сельскохозяйственного назначения:
	данные отсутствуют

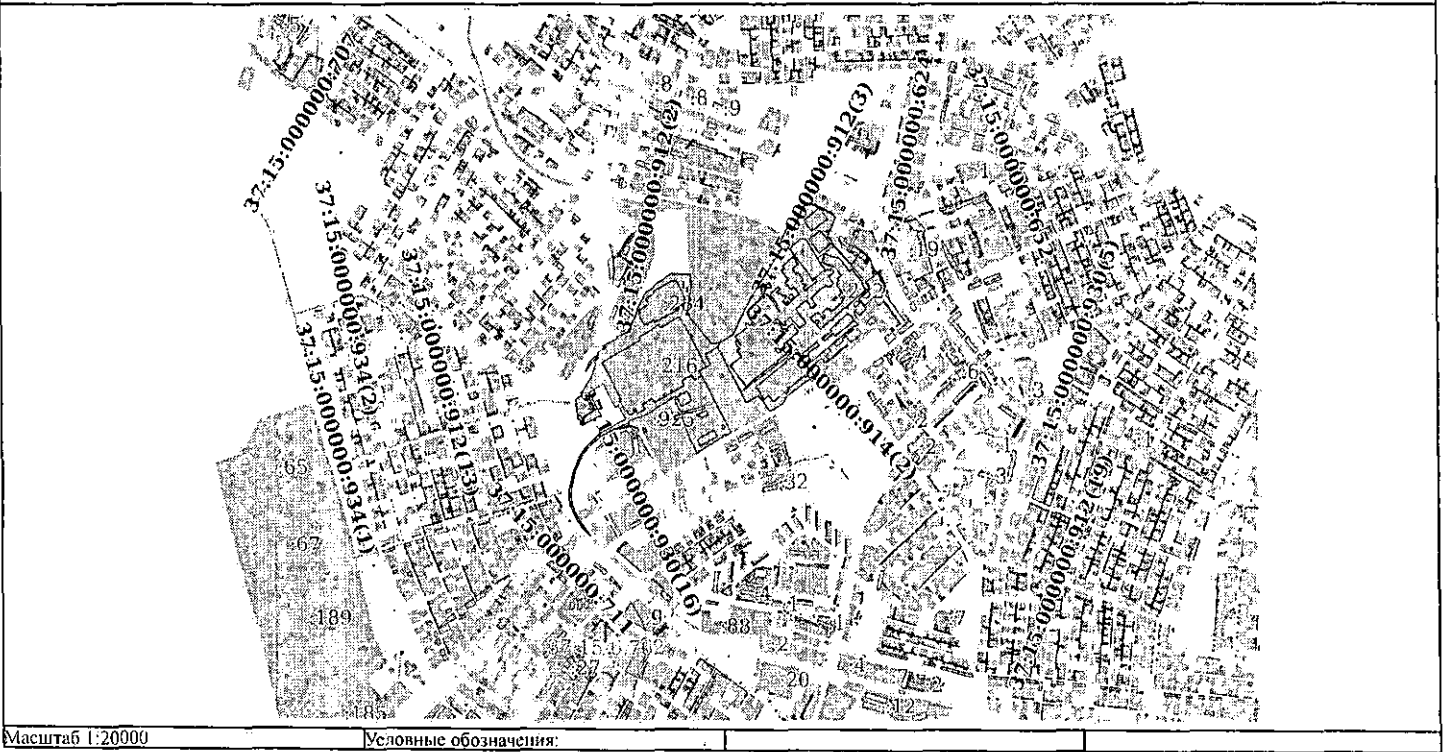
полное наименование должности	подпись	инициалы, фамилия
-------------------------------	---------	-------------------

М.П.

Выписка из Единого государственного реестра недвижимости об основных характеристиках и зарегистрированных правах на объект недвижимости
 Описание местоположения земельного участка

Земельный участок			
вид объекта недвижимости			
Лист № 1 раздела 3	Всего листов раздела 3: 1	Всего разделов: 3	Всего листов выписки: 4
24.06.2022г. № КУВИ-001/2022-102463394			
Кадастровый номер:		37:15:011701:198	

План (чертеж, схема) земельного участка



Масштаб 1:20000	Условные обозначения:	
полное наименование должности	подпись	инициалы, фамилия

М.П.

Филиал Федерального государственного бюджетного учреждения "Федеральная кадастровая палата Федеральной службы государственной регистрации, кадастра и картографии" по Ивановской области
полное наименование органа регистрации прав.

Выписка из Единого государственного реестра недвижимости об основных характеристиках и зарегистрированных правах на объект недвижимости

Сведения об основных характеристиках объекта недвижимости

На основании запроса от 24.06.2022, поступившего на рассмотрение 24.06.2022, сообщаем, что согласно записям Единого государственного реестра недвижимости:

Раздел 1 Лист 1

Земельный участок			
вид объекта недвижимости			
Лист № 1 раздела 1	Всего листов раздела 1: 1	Всего разделов: 3	Всего листов выписки: 3
24.06.2022г. № КУВИ-001/2022-102462157			
Кадастровый номер:	37:15:012026:189		
Номер кадастрового квартала:	37:15:012026		
Дата присвоения кадастрового номера:	12.10.2021		
Ранее присвоенный государственный учетный номер:	данные отсутствуют		
Адрес:	Ивановская область, Родниковский район, г. Родники, мкр. 60 лет Октября		
Площадь, м²:	100002 +/- 111		
Кадастровая стоимость, руб.:	19175383,5		
Кадастровые номера расположенных в пределах земельного участка объектов недвижимости:	данные отсутствуют		
Категория земель:	Земля населенных пунктов		
Виды разрешенного использования:	для строительства производственных объектов		
Статус записи об объекте недвижимости:	Сведения об объекте недвижимости имеют статус "актуальные"		
Особые отметки:	данные отсутствуют		
Получатель выписки:	Малов Анатолий Борисович, действующий(ая) на основании документа "" Администрация МО "Родниковский муниципальный район"		

полное наименование должности	подпись	инициалы, фамилия
-------------------------------	---------	-------------------

М.П.

Выписка из Единого государственного реестра недвижимости об основных характеристиках и зарегистрированных правах на объект недвижимости
Сведения о зарегистрированных правах

Земельный участок			
вид объекта недвижимости			
Лист № 1 раздела 2	Всего листов раздела 2: 1	Всего разделов: 3	Всего листов выписки: 3
24.06.2022г. № КУВИ-001/2022-102462157			
Кадастровый номер:		37:15:012026:189	

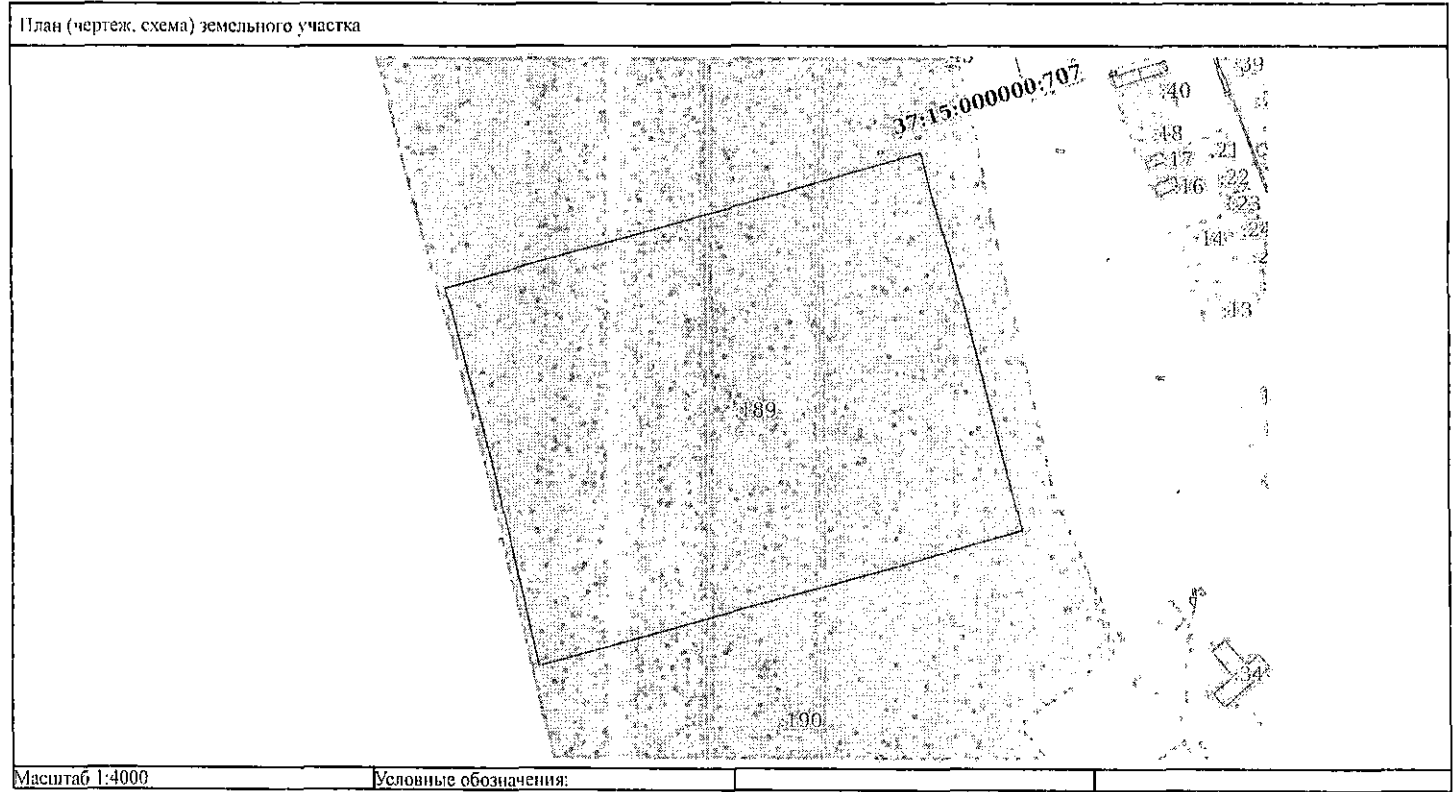
1	Правообладатель (правообладатели):	1.1	Акционерное общество "Прядильно-ткацкая фабрика "Родники", ИНН: 3701045213, ОГРН: 1093701000854
2	Вид, номер, дата и время государственной регистрации права:	2.1	Собственность 37:15:012026:189-37/039/2021-1 12.10.2021 17:02:29
4	Сведения об осуществлении государственной регистрации сделки, права, ограничения права без необходимого в силу закона согласия третьего лица, органа:	4.1	данные отсутствуют
5	Ограничение прав и обременение объекта недвижимости:	не зарегистрировано	
6	Заявленные в судебном порядке права требования:	данные отсутствуют	
7	Сведения о возражении в отношении зарегистрированного права:	данные отсутствуют	
8	Сведения о наличии решения об изъятии объекта недвижимости для государственных и муниципальных нужд:	данные отсутствуют	
9	Сведения о невозможности государственной регистрации без личного участия правообладателя или его законного представителя:	данные отсутствуют	
10	Правопритязания и сведения о наличии поступивших, но не рассмотренных заявлений о проведении государственной регистрации права (перехода, прекращения права), ограничения права или обременения объекта недвижимости, сделки в отношении объекта недвижимости:	отсутствуют	
11	Сведения о невозможности государственной регистрации перехода, прекращения, ограничения права на земельный участок из земель сельскохозяйственного назначения:	данные отсутствуют	

полное наименование должности	подпись	инициалы, фамилия
-------------------------------	---------	-------------------

М.П.

Выписка из Единого государственного реестра недвижимости об основных характеристиках и зарегистрированных правах на объект недвижимости
 Описание местоположения земельного участка

Земельный участок			
вид объекта недвижимости			
Лист № 1 раздела 3	Всего листов раздела 3: 1	Всего разделов: 3	Всего листов выписки: 3
24.06.2022г. № КУВИ-001/2022-102462157			
Кадастровый номер:		37:15:012026:189	



Масштаб 1:4000	Условные обозначения:	
полное наименование должности	подпись	инициалы, фамилия

М.П.

Филиал Федерального государственного бюджетного учреждения "Федеральная кадастровая палата Федеральной службы государственной регистрации, кадастра и картографии" по Ивановской области
полное наименование органа регистрации прав

Выписка из Единого государственного реестра недвижимости об основных характеристиках и зарегистрированных правах на объект недвижимости

Сведения об основных характеристиках объекта недвижимости

На основании запроса от 24.06.2022, поступившего на рассмотрение 24.06.2022, сообщаем, что согласно записям Единого государственного реестра недвижимости:

Раздел 1 Лист 1

Земельный участок			
вид объекта недвижимости			
Лист № 1 раздела 1	Всего листов раздела 1: 1	Всего разделов: 3	Всего листов выписки: 4
24.06.2022г. № КУВИ-001/2022-102462521			
Кадастровый номер:	37:15:011701:216		
Номер кадастрового квартала:	37:15:011701		
Дата присвоения кадастрового номера:	03.06.2011		
Ранее присвоенный государственный учетный номер:	данные отсутствуют		
Адрес:	Ивановская область, г. Родники, ул. Советская, дом 20		
Площадь, м2:	70758 1/27		
Кадастровая стоимость, руб:	25667714,15		
Кадастровые номера расположенных в пределах земельного участка объектов недвижимости:	37:15:011701:274, 37:15:011701:901		
Категория земель:	Земли населенных пунктов		
Виды разрешенного использования:	Для размещения административно-производственных объектов		
Статус записи об объекте недвижимости:	Сведения об объекте недвижимости имеют статус "актуальные"		
Особые отметки:	данные отсутствуют		
Получатель выписки:	Малов Анатолий Борисович, действующий(ая) на основании документа "" Администрация МО "Родниковский муниципальный район"		

полное наименование должности	подпись	инициалы, фамилия
-------------------------------	---------	-------------------

М.П.

Выписка из Единого государственного реестра недвижимости об основных характеристиках и зарегистрированных правах на объект недвижимости
Сведения о зарегистрированных правах

Земельный участок			
вид объекта недвижимости			
Лист № 1 раздела 2	Всего листов раздела 2: 2	Всего разделов: 3	Всего листов выписки: 4
24.06.2022г. № КУВИ-001/2022-102462521			
Кадастровый номер:		37:15:011701:216	

1	Правообладатель (правообладатели):	1.1	данные о правообладателе отсутствуют
2	Вид, номер, дата и время государственной регистрации права:	2.1	не зарегистрировано
4	Сведения об осуществлении государственной регистрации сделки, права, ограничения права без необходимого в силу закона согласия третьего лица, органа:	4.1	данные отсутствуют
5	Ограничение прав и обременение объекта недвижимости:		
	5.1 вид:		Аренда
	дата государственной регистрации:		06.02.2012 00:00:00
	номер государственной регистрации:		37-37-07/078/2012-023
	срок, на который установлено ограничение прав и обременение объекта недвижимости:		Срок действия с 29.09.2011 на 49 лет
	лицо, в пользу которого установлено ограничение прав и обременение объекта недвижимости:		Акционерное общество "Родтекс", ИНН: 3701045245, ОГРН: 1093701000887 Общество с ограниченной ответственностью "Райтекс", ИНН: 3701049680, ОГРН: 1163702059289
	основание государственной регистрации:		Договор аренды земельного участка, № 1255, выдан 29.09.2011, дата государственной регистрации: 06.02.2012, номер государственной регистрации: 37-37-07/078/2012-023 Соглашение о внесении изменений в договор аренды с множественностью лиц на стороне арендатора земельного участка № 1255 от 29.09.2011г. выдан 06.11.2019 Соглашение о внесении изменений в договор аренды с множественностью лиц на стороне арендатора земельного участка №1255 от 29.09.2011, выдан 25.02.2020
	сведения об осуществлении государственной регистрации сделки, права, ограничения права без необходимого в силу закона согласия третьего лица, органа:		данные отсутствуют
	сведения об управляющем залогом и о договоре управления залогом, если такой договор заключен для управления ипотекой:		данные отсутствуют

полное наименование должности	подпись	инициалы, фамилия
-------------------------------	---------	-------------------

М.П.

Земельный участок	
вид объекта недвижимости	
Лист № 2 раздела 2	Всего листов раздела 2: 2
Всего разделов: 3	
Всего листов выписки: 4	
24.06.2022г. № КУВИ-001/2022-102462521	
Кадастровый номер:	37:15:011701:216
6	Заявленные в судебном порядке права требования:
7	Сведения о возражении в отношении зарегистрированного права:
8	Сведения о наличии решения об изъятии объекта недвижимости для государственных и муниципальных нужд:
9	Сведения о невозможности государственной регистрации без личного участия правообладателя или его законного представителя:
10	Правопритязания и сведения о наличии поступивших, но не рассмотренных заявлений о проведении государственной регистрации права (перехода, прекращения права), ограничения права или обременения объекта недвижимости, сделки в отношении объекта недвижимости:
11	Сведения о невозможности государственной регистрации перехода, прекращения, ограничения права на земельный участок из земель сельскохозяйственного назначения:

полное наименование должности	подпись	инициалы, фамилия
-------------------------------	---------	-------------------

М.П.

Выписка из Единого государственного реестра недвижимости об основных характеристиках и зарегистрированных правах на объект недвижимости
 Описание местоположения земельного участка

Земельный участок			
вид объекта недвижимости			
Лист № 1 раздела 3	Всего листов раздела 3: 1	Всего разделов: 3	Всего листов выписки: 4
24.06.2022г. № КУВИ-001/2022-102462521			
Кадастровый номер:		37:15:011701:216	

План (чертеж, схема) земельного участка



Масштаб 1:3000	Условные обозначения:		
----------------	-----------------------	--	--

полное наименование должности	подпись	инициалы, фамилия
-------------------------------	---------	-------------------

М.П.

Федеральное государственное бюджетное учреждение "Федеральная кадастровая палата Федеральной службы государственной регистрации, кадастра и картографии" по Ивановской области
полное наименование органа регистрации прав

Выписка из Единого государственного реестра недвижимости об основных характеристиках и зарегистрированных правах на объект недвижимости

Сведения об основных характеристиках объекта недвижимости

На основании запроса от 24.06.2022, поступившего на рассмотрение 24.06.2022, сообщаем, что согласно записям Единого государственного реестра недвижимости:

Раздел 1 Лист 1

Земельный участок			
вид объекта недвижимости			
Лист № 1 раздела 1	Всего листов раздела 1: 1	Всего разделов: 3	Всего листов выписки: 4
24.06.2022г. № КУВИ-001/2022-102460978			
Кадастровый номер:	37:15:011701:220		
Номер кадастрового квартала:	37:15:011701		
Дата присвоения кадастрового номера:	03.06.2011		
Ранее присвоенный государственный учетный номер:	данные отсутствуют		
Местоположение:	обл. Ивановская, г. Родники, ул. Советская, дом.20		
Площадь, м2:	2553 +/- 5		
Кадастровая стоимость, руб:	926109.76		
Кадастровые номера расположенных в пределах земельного участка объектов недвижимости:	37:15:011701:292		
Категория земель:	Земля населенных пунктов		
Виды разрешенного использования:	Для размещения административно-производственных объектов		
Статус записи об объекте недвижимости:	Сведения об объекте недвижимости имеют статус "актуальные"		
Особые отметки:	данные отсутствуют		
Получатель выписки:	Малов Анатолий Борисович, действующий(ая) на основании документа "" Администрация МО "Родниковский муниципальный район"		

полное наименование должности	подпись	инициалы, фамилия
-------------------------------	---------	-------------------

М.П.

Выписка из Единого государственного реестра недвижимости об основных характеристиках и зарегистрированных правах на объект недвижимости
Сведения о зарегистрированных правах

Земельный участок			
вид объекта недвижимости			
Лист № 1 раздела 2	Всего листов раздела 2: 2	Всего разделов: 3	Всего листов выписки: 4
24.06.2022г. № КУВИ-001/2022-102460978			
Кадастровый номер:		37:15:011701:220	

1	Правообладатель (правообладатели):	1.1	данные о правообладателе отсутствуют
2	Вид, номер, дата и время государственной регистрации права:	2.1	не зарегистрировано
4	Сведения об осуществлении государственной регистрации сделки, права, ограничения права без необходимого в силу закона согласия третьего лица, органа:	4.1	данные отсутствуют
5	Ограничение прав и обременение объекта недвижимости:		
	5.1 вид:		Аренда
	дата государственной регистрации:		28.11.2011 00:00:00
	номер государственной регистрации:		37-37-07/237/2011-234
	срок, на который установлено ограничение прав и обременение объекта недвижимости:		Срок действия с 29.09.2011 с 29.09.2011 на 49 лет
	лицо, в пользу которого установлено ограничение прав и обременение объекта недвижимости:		Открытое акционерное общество "Фабрика Шагова", ИНН: 3701045238, ОГРН: 1093701000876
	основание государственной регистрации:		Договор аренды земельного участка, № 1242, выдан 29.09.2011, дата государственной регистрации: 28.11.2011, номер государственной регистрации: 37-37-07/237/2011-234
	сведения об осуществлении государственной регистрации сделки, права, ограничения права без необходимого в силу закона согласия третьего лица, органа:		данные отсутствуют
	сведения об управляющем залогом и о договоре управления залогом, если такой договор заключен для управления ипотекой:		данные отсутствуют

полное наименование должности:	подпись	инициалы, фамилия
--------------------------------	---------	-------------------

М.П.

Земельный участок	
вид объекта недвижимости	
Лист № 2 раздела 2	Всего листов раздела 2: 2
Всего разделов: 3	
Всего листов выписки: 4	
34 06.2022г. № КУВИ-001/2022-102460978	
Катастровый номер:	37:15:011701:220
6	Заявленные в судебном порядке права требования:
7	Сведения о возражении в отношении зарегистрированного права:
8	Сведения о наличии решения об изъятии объекта недвижимости для государственных и муниципальных нужд:
9	Сведения о невозможности государственной регистрации без личного участия правообладателя или его законного представителя:
10	Правопритязания и сведения о наличии поступивших, но не рассмотренных заявлений о проведении государственной регистрации права (перехода, прекращения права), ограничения права или обременения объекта недвижимости, сделки в отношении объекта недвижимости:
11	Сведения о невозможности государственной регистрации перехода, прекращения, ограничения права на земельный участок из земель сельскохозяйственного назначения:

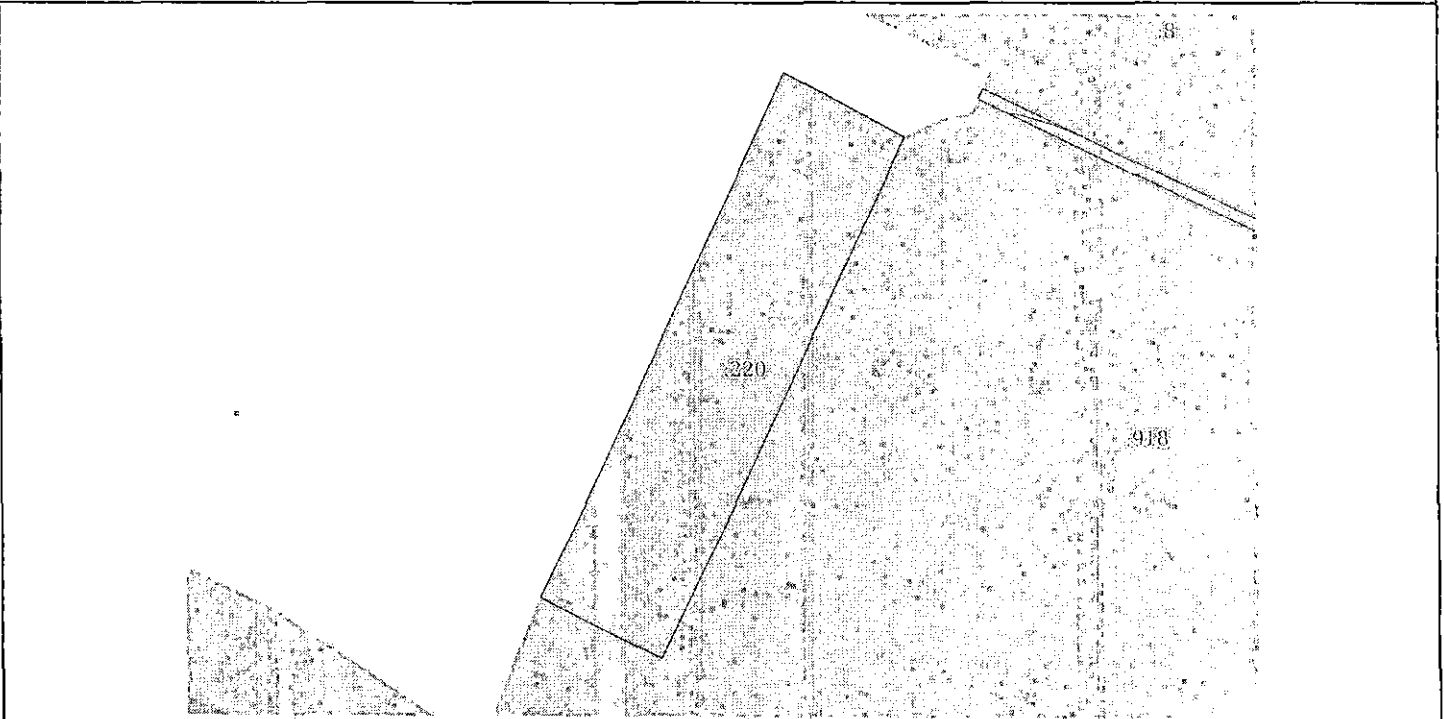
полное наименование должности	подпись	инициалы, фамилия
-------------------------------	---------	-------------------

М.П.

Выписка из Единого государственного реестра недвижимости об основных характеристиках и зарегистрированных правах на объект недвижимости
 Описание местоположения земельного участка

Земельный участок вид объекта недвижимости			
Лист № 1 раздела 3	Всего листов раздела 3: 1	Всего разделов: 3	Всего листов выписки: 4
24.06.2022г. № КУВИ-001/2022-102460978			
Кадастровый номер:		37:15:011701:220	

План (чертеж, схема) земельного участка



Масштаб 1:1000	Условные обозначения:	
полное наименование должности	подпись	инициалы, фамилия

М.П.

Филиал Федерального государственного бюджетного учреждения "Федеральная кадастровая палата Федеральной службы государственной регистрации, кадастра и картографии" по Ивановской области
полное наименование органа регистрации прав

Выписка из Единого государственного реестра недвижимости об основных характеристиках и зарегистрированных правах на объект недвижимости

Сведения об основных характеристиках объекта недвижимости

На основании запроса от 24.06.2022, поступившего на рассмотрение 24.06.2022, сообщаем, что согласно записям Единого государственного реестра недвижимости.

Раздел 1 Лист 1

Земельный участок			
вид объекта недвижимости			
Лист № 1 раздела 1	Всего листов раздела 1: 1	Всего разделов: 2	Всего листов выписки: 2
24.06.2022г. № КУВИ-001/2022-102461990			
Кадастровый номер:	37:15:011701:209		
Номер кадастрового квартала:	37:15:011701		
Дата присвоения кадастрового номера:	03.06.2011		
Ранее присвоенный государственный учетный номер:	данные отсутствуют		
Адрес:	Ивановская область, г. Родники, ул. Советская, дом 20		
Площадь, м2:	820 +/- 3		
Кадастровая стоимость, руб.:	297457.89		
Кадастровые номера расположенных в пределах земельного участка объектов недвижимости:	37:15:011701:262		
Категория земель:	Земли населенных пунктов		
Виды разрешенного использования:	Для размещения административно-производственных объектов		
Статус записи об объекте недвижимости:	Сведения об объекте недвижимости имеют статус "актуальные"		
Особые отметки:	Сведения, необходимые для заполнения раздела 2 - Сведения о зарегистрированных правах, отсутствуют.		
Получатель выписки:	Малов Анатолий Борисович, действующий(ая) на основании документа "" Администрация МО "Родниковский муниципальный район"		

полное наименование должности	подпись	инициалы, фамилия
-------------------------------	---------	-------------------

М.П.

Выписка из Единого государственного реестра недвижимости об основных характеристиках и зарегистрированных правах на объект недвижимости
 Описание местоположения земельного участка

Земельный участок
 вид объекта недвижимости

Лист № 1 раздела 3

Всего листов раздела 3: 1

Всего разделов: 2


Всего листов выписки: 2

24.06.2022г. № КУВИ-001/2022-102461990

Кадастровый номер:

37:15:011701:209

План (чертеж, схема) земельного участка



Масштаб 1:400

Условные обозначения:

полное наименование должности

подпись

инициалы, фамилия

М.П.

Филиал Федерального государственного бюджетного учреждения "Федеральная кадастровая палата Федеральной службы государственной регистрации, кадастра и картографии" по Ивановской области
по новому наименованию органа регистрации прав.

Выписка из Единого государственного реестра недвижимости об основных характеристиках и зарегистрированных правах на объект недвижимости:

Сведения об основных характеристиках объекта недвижимости

На основании запроса от 24.06.2022, поступившего на рассмотрение 24.06.2022, сообщаем, что согласно записям Единого государственного реестра недвижимости:

Раздел I Лист 1

Земельный участок			
вид объекта недвижимости			
Лист № 1 раздела I	Всего листов раздела I: 1	Всего разделов: 3	Всего листов выписки: 4
24.06.2022г. № КУВИ-001/2022-102462594			
Кадастровый номер:	37:15:011701:208		
Номер кадастрового квартала:	37:15:011701		
Дата присвоения кадастрового номера:	03.06.2011		
Ранее присвоенный государственный учетный номер:	данные отсутствуют		
Адрес:	Российская Федерация, Ивановская область, Родниковский муниципальный район, Родниковское городское поселение, город Родники, ул. Советская, 20/3А/1		
Площадь, м2:	14568 кв. м 12		
Кадастровая стоимость, руб:	5284593.4		
Кадастровые номера расположенных в пределах земельного участка объектов недвижимости:	37:15:011701:274, 37:15:011701:927		
Категория земель:	Земли населенных пунктов		
Виды разрешенного использования:	Для размещения административно-производственных объектов		
Статус записи об объекте недвижимости:	Сведения об объекте недвижимости имеют статус "актуальные"		
Особые отметки:	данные отсутствуют		
Получатель выписки:	Малов Анатолий Борисович, действующий(ая) на основании документа "" Администрация МО "Родниковский муниципальный район"		

полное наименование должности:	подпись	инициалы, фамилия
--------------------------------	---------	-------------------

М.П.

Выписка из Единого государственного реестра недвижимости об основных характеристиках и зарегистрированных правах на объект недвижимости
Сведения о зарегистрированных правах

Земельный участок			
вид объекта недвижимости			
Лист № 1 раздела 2	Всего листов раздела 2: 2	Всего разделов: 3	Всего листов выписки: 4
24.06.2022г. № КУВИ-001/2022-102462394			
Кадастровый номер:		37:15:011701:208	

1	Правообладатель (правообладатели):	1.1	данные о правообладателе отсутствуют
2	Вид, номер, дата и время государственной регистрации права:	2.1	не зарегистрировано
4	Сведения об осуществлении государственной регистрации сделки, права, ограничения права без необходимого в силу закона согласия третьего лица, органа:	4.1	данные отсутствуют
5	Ограничение прав и обременение объекта недвижимости:		
	5.1 вид:		Аренда
	дата государственной регистрации:		06.02.2012 00:00:00
	номер государственной регистрации:		37-37-07/078/2012-022
	срок, на который установлено ограничение прав и обременение объекта недвижимости:		Срок действия с 29.09.2011 на 49 лет
	лицо, в пользу которого установлено ограничение прав и обременение объекта недвижимости:		Акционерное общество "Ройтекс". ИНН: 3701045245. ОГРН: 1093701000887
	основание государственной регистрации:		Договор аренды земельного участка, № 1254, выдан 29.09.2011, дата государственной регистрации: 06.02.2012, номер государственной регистрации: 37-37-07/078/2012-022 Соглашение о внесении изменений в договор аренды земельного участка № 1254 от 29.09.2011 г., выдан 11.08.2021
	сведения об осуществлении государственной регистрации сделки, права, ограничения права без необходимого в силу закона согласия третьего лица, органа:		данные отсутствуют
	сведения об управляющем залогом и о договоре управления залогом, если такой договор заключен для управления ипотекой:		данные отсутствуют

полное наименование должности	подпись	инициалы, фамилия
-------------------------------	---------	-------------------

М.П.

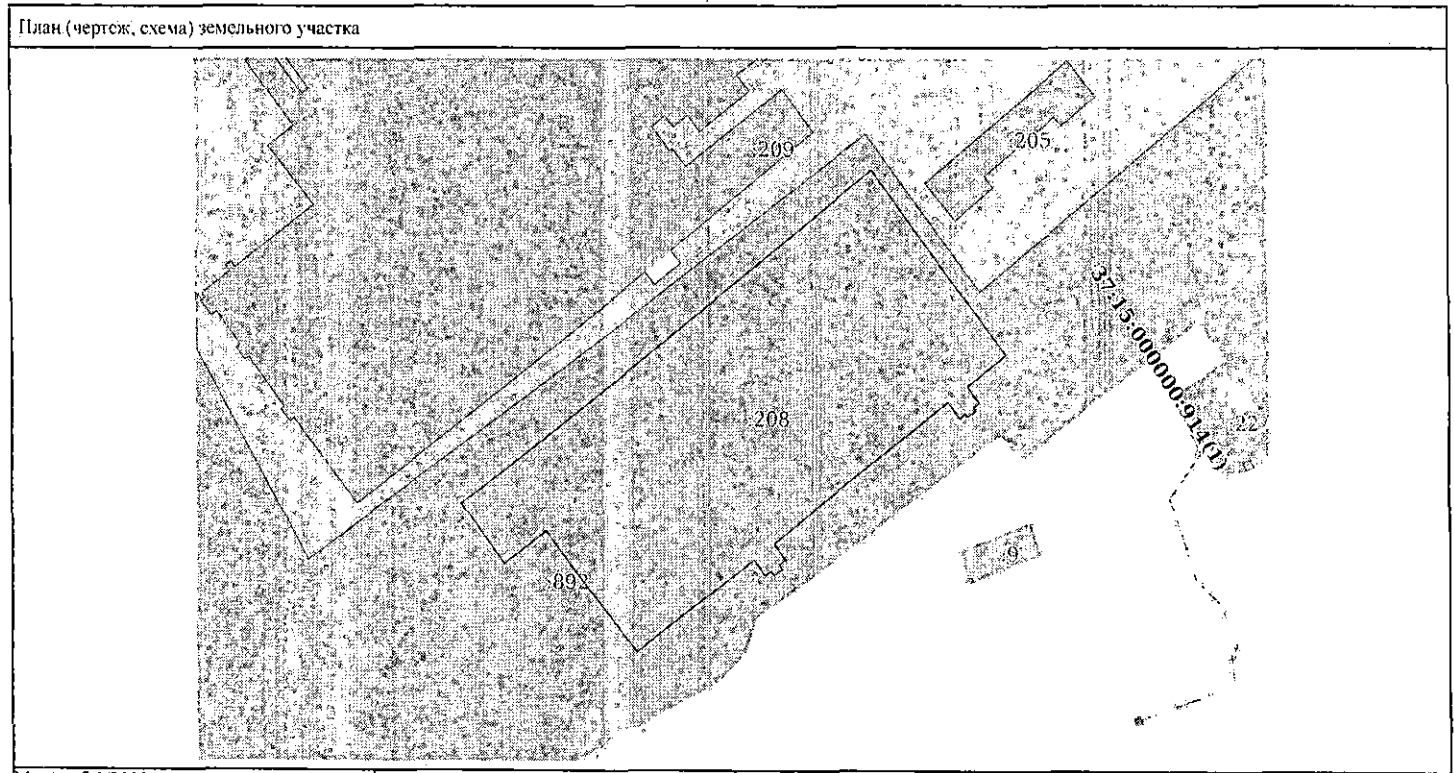
Земельный участок		вид объекта недвижимости	
Лист № 2 раздела 2	Всего листов раздела 2: 2	Всего разделов: 3	Всего листов выписки: 4
24.06.2022г. № КУВИ-001/2022-102462594			
Кадастровый номер:		37:15:011701:208	
6	Заявленные в судебном порядке права требования:	данные отсутствуют	
7	Сведения о возражении в отношении зарегистрированного права:	данные отсутствуют	
8	Сведения о наличии решения об изъятии объекта недвижимости для государственных и муниципальных нужд:	данные отсутствуют	
9	Сведения о невозможности государственной регистрации без личного участия правообладателя или его законного представителя:	данные отсутствуют	
10	Правопритязания и сведения о наличии поступивших, но не рассмотренных заявлений о проведении государственной регистрации права (перехода, прекращения права), ограничения права или обременения объекта недвижимости, сделки в отношении объекта недвижимости:	отсутствуют	
11	Сведения о невозможности государственной регистрации перехода, прекращения, ограничения права на земельный участок из земель сельскохозяйственного назначения:	данные отсутствуют	

полное наименование должности	подпись	инициалы, фамилия
-------------------------------	---------	-------------------

М.П.

Выписка из Единого государственного реестра недвижимости об основных характеристиках и зарегистрированных правах на объект недвижимости
 Описание местоположения земельного участка

Земельный участок			
вид объекта недвижимости			
Лист № 1 раздела 3	Всего листов раздела 3: 1	Всего разделов: 3	Всего листов выписки: 4
24.06.2022г. № КУВИ-001/2022-102462594			
Кадастровый номер:		37:15:011701:208	



Масштаб 1:2000	Условные обозначения:	
полное наименование должности	подпись	инициалы, фамилия

М.П.

Филиал Федерального государственного бюджетного учреждения "Федеральная кадастровая палата Федеральной службы государственной регистрации, кадастра и картографии" по Ивановской области
по месту наименования органа регистрации прав

Выписка из Единого государственного реестра недвижимости об основных характеристиках и зарегистрированных правах на объект недвижимости

Сведения об основных характеристиках объекта недвижимости

На основании запроса от 24.06.2022, поступившего на рассмотрение 24.06.2022, сообщаем, что согласно записям Единого государственного реестра недвижимости:

Раздел 1 Лист 1

Земельный участок			
вид объекта недвижимости			
Лист № 1 раздела 1	Всего листов раздела 1: 1	Всего разделов: 3	Всего листов выписки: 4
24.06.2022г. № КУВИ-001/2022-102462716			
Кадастровый номер:	37:15:011701:924		
Номер кадастрового квартала:	37:15:011701		
Дата присвоения кадастрового номера:	05.04.2021		
Ранее присвоенный государственный учетный номер:	данные отсутствуют		
Адрес:	Ивановская область, г.Родники, ул. Советская, д.20		
Площадь, м ² :	1327 +/- 13		
Кадастровая стоимость, руб.:	481369,25		
Кадастровые номера расположенных в пределах земельного участка объектов недвижимости:	данные отсутствуют		
Категория земель:	Земли населенных пунктов		
Виды разрешенного использования:	Производственная деятельность		
Статус записи об объекте недвижимости:	Сведения об объекте недвижимости имеют статус "актуальные"		
Особые отметки:	данные отсутствуют		
Получатель выписки:	Малов Анатолий Борисович, действующий(ая) на основании документа "" Администрация МО "Родниковский муниципальный район"		

полное наименование должности	подпись	инициалы, фамилия
-------------------------------	---------	-------------------

М.П.

Выписка из Единого государственного реестра недвижимости об основных характеристиках и зарегистрированных правах на объект недвижимости
Сведения о зарегистрированных правах

Земельный участок			
вид объекта недвижимости			
Лист № 1 раздела 2	Всего листов раздела 2: 2	Всего разделов: 3	Всего листов выписки: 4
24.06.2022г. № КУВИ-001/2022-102462716			
Кадастровый номер:		37:15:011701:924	

1	Правообладатель (правообладатели):	1.1	данные о правообладателе отсутствуют
2	Вид, номер, дата и время государственной регистрации права:	2.1	не зарегистрировано
4	Сведения об осуществлении государственной регистрации сделки, права, ограничения права без необходимого в силу закона согласия третьего лица, органа:	4.1	данные отсутствуют
5	Ограничение прав и обременение объекта недвижимости:		
	5.1 вид:		Аренда
	дата государственной регистрации:		14.12.2021 15:54:27
	номер государственной регистрации:		37:15:011701:924-37/039/2021-4
	срок, на который установлено ограничение прав и обременение объекта недвижимости:		Срок действия с 12.08.2021 по 11.08.2024
	лицо, в пользу которого установлено ограничение прав и обременение объекта недвижимости:		Общество с ограниченной ответственностью "Райтекс", ИНН: 3701049680, ОГРН: 1163702059289
	основание государственной регистрации:		Договор аренды земельного участка, № 2162, выдан 12.08.2021 Договор переуступки права аренды земельного участка, № 04/АОИП-21, выдан 08.11.2021 Дополнительное соглашение от 06.12.2021 к Договору переуступки права аренды земельного участка, № 04/АОИП-21, выдан 08.11.2021
	сведения об осуществлении государственной регистрации сделки, права, ограничения права без необходимого в силу закона согласия третьего лица, органа:		данные отсутствуют
	сведения об управляющем залогом и о договоре управления залогом, если такой договор заключен для управления ипотекой:		данные отсутствуют

полное наименование должности	подпись	инициалы, фамилия
-------------------------------	---------	-------------------

М.П.

Земельный участок	
вид объекта недвижимости	
Лист № 2 раздела 2	Всего листов раздела 2: 2
Всего разделов: 3	
Всего листов выписки: 4	
24.06.2022г. № КУВИ-001/2022-102462716	
Кадастровый номер:	37:15:011701:924
6	Заявленные в судебном порядке права требования: данные отсутствуют
7	Сведения о возражении в отношении зарегистрированного права: данные отсутствуют
8	Сведения о наличии решения об изъятии объекта недвижимости для государственных и муниципальных нужд: данные отсутствуют
9	Сведения о невозможности государственной регистрации без личного участия правообладателя или его законного представителя: данные отсутствуют
10	Правопритязания и сведения о наличии поступивших, но не рассмотренных заявлений о проведении государственной регистрации права (перехода, прекращения права), ограничения права или обременения объекта недвижимости, сделки в отношении объекта недвижимости: отсутствуют
11	Сведения о невозможности государственной регистрации перехода, прекращения, ограничения права на земельный участок из земель сельскохозяйственного назначения: данные отсутствуют


полное наименование должности	подпись	инициалы, фамилия
-------------------------------	---------	-------------------

М.П.

Выписка из Единого государственного реестра недвижимости об основных характеристиках и зарегистрированных правах на объект недвижимости
Описание местоположения земельного участка

Земельный участок			
вид объекта недвижимости			
Лист № 1 раздела 3	Всего листов раздела 3: 1	Всего разделов: 3	Всего листов выписки: 4
24.06.2022г. № КУВИ-001/2022-102462716			
Кадастровый номер:		37:15:011701:924	

План (чертеж, схема) земельного участка



Масштаб 1:500 Условные обозначения:

полное наименование должности	подпись	инициалы, фамилия
-------------------------------	---------	-------------------

М.П.

Филиал Федерального государственного бюджетного учреждения "Федеральная кадастровая палата Федеральной службы государственной регистрации, кадастра и картографии" по Ивановской области
по месту нахождения органа регистрации прав

Выписка из Единого государственного реестра недвижимости об основных характеристиках и зарегистрированных правах на объект недвижимости

Сведения об основных характеристиках объекта недвижимости

На основании запроса от 24.06.2022, поступившего на рассмотрение 24.06.2022, сообщаем, что согласно записям Единого государственного реестра недвижимости,

Раздел 1 Лист 1

Земельный участок			
вид объекта недвижимости			
Лист № 1 раздела 1	Всего листов раздела 1: 1	Всего разделов: 3	Всего листов выписки: 3
24.06.2022г. № КУВИ-001/2022-102461606			
Кадастровый номер:	37:15:011701:251		
Номер кадастрового квартала:	37:15:011701		
Дата присвоения кадастрового номера:	03.06.2011		
Ранее присвоенный государственный учетный номер:	данные отсутствуют		
Местоположение:	Местоположение установлено относительно ориентира, расположенного за пределами участка Почтовый адрес ориентира: обл. Ивановская, г. Родники, ул. Советская, дом 20.		
Площадь, м2:	6399 + - 8		
Кадастровая стоимость, руб:	9584614,17		
Кадастровые номера расположенных в пределах земельного участка объектов недвижимости:	37:15:000000:517		
Категория земель:	Земли населенных пунктов		
Виды разрешенного использования:	для размещения административно-производственных объектов		
Статус записи об объекте недвижимости:	Сведения об объекте недвижимости имеют статус "актуальные"		
Особые отметки:	данные отсутствуют		
Получатель выписки:	Малов Анатолий Борисович, действующий(ая) на основании документа "" Администрация МО "Родниковский муниципальный район"		

полное наименование должности	подпись	инициалы, фамилия
-------------------------------	---------	-------------------

М.П.

Выписка из Единого государственного реестра недвижимости об основных характеристиках и зарегистрированных правах на объект недвижимости

Сведения о зарегистрированных правах

Земельный участок

вид объекта недвижимости

Лист № 1 раздела 2	Всего листов раздела 2: 1	Всего разделов: 3	Всего листов выписки: 3
24.06.2022г. № КУВИ-001/2022-102461606			
Кадастровый номер:		37:15:011701:251	

1	Правообладатель (правообладатели):	1.1	Муниципальное образование "Родниковский муниципальный район" Ивановской области
2	Вид, номер, дата и время государственной регистрации права.	2.1	Собственность 37-37-07/218/2012-217 13.09.2012 00:00:00
4	Сведения об осуществлении государственной регистрации сделки, права, ограничения права без необходимого в силу закона согласия третьего лица, органа:	4.1	данные отсутствуют
5	Ограничение прав и обременение объекта недвижимости:	не зарегистрировано	
6	Заявленные в судебном порядке права требования:	данные отсутствуют	
7	Сведения о возражении в отношении зарегистрированного права:	данные отсутствуют	
8	Сведения о наличии решения об изъятии объекта недвижимости для государственных и муниципальных нужд.	данные отсутствуют	
9	Сведения о невозможности государственной регистрации без личного участия правообладателя или его законного представителя:	данные отсутствуют	
10	Правопритязания и сведения о наличии поступивших, но не рассмотренных заявлений о проведении государственной регистрации права (перехода, прекращения права), ограничения права или обременения объекта недвижимости, сделки в отношении объекта недвижимости:	отсутствуют	
11	Сведения о невозможности государственной регистрации перехода, прекращения, ограничения права на земельный участок из земель сельскохозяйственного назначения:	данные отсутствуют	

полное наименование должности	подпись	инициалы, фамилия
-------------------------------	---------	-------------------

М.П.

Выписка из Единого государственного реестра недвижимости об основных характеристиках и зарегистрированных правах на объект недвижимости
 Описание местоположения земельного участка

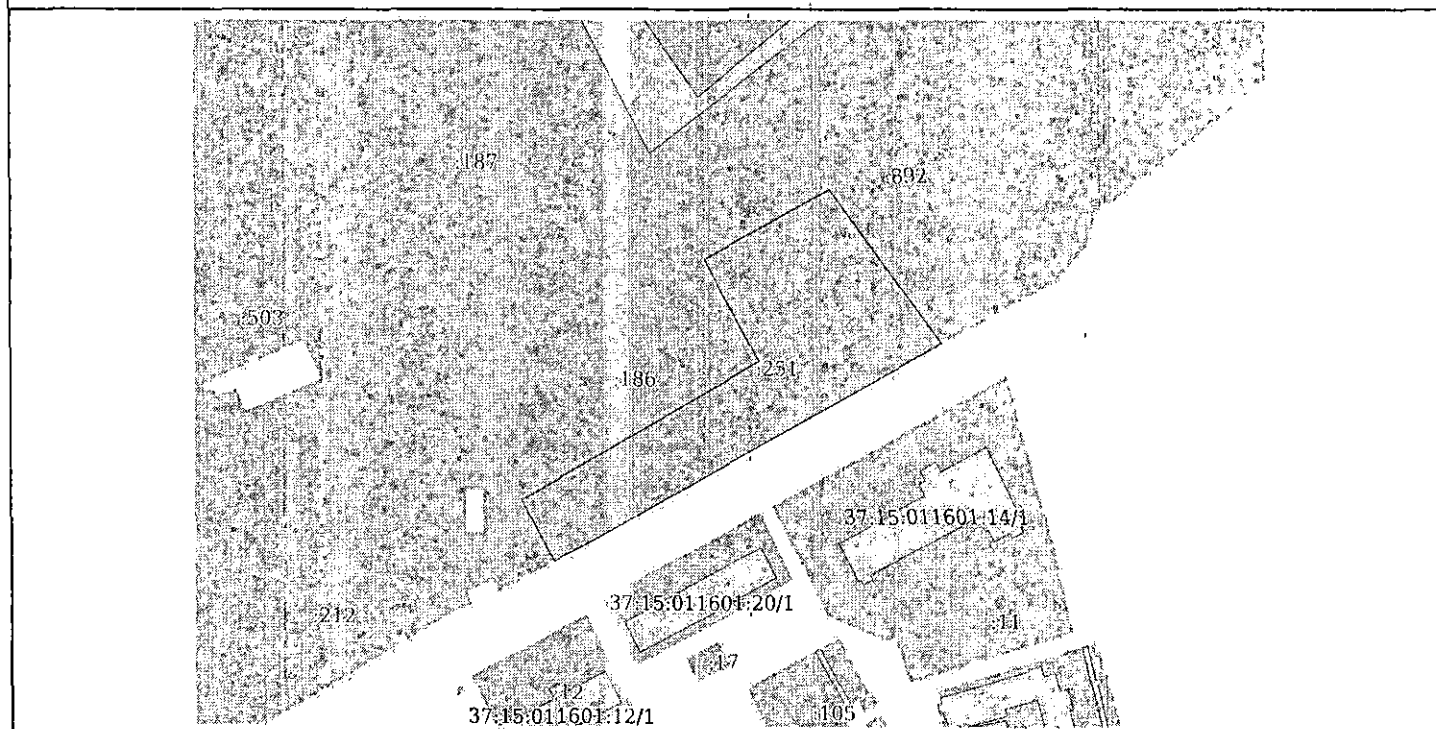
Земельный участок
 вид объекта недвижимости

Лист № 1 раздела 3	Всего листов раздела 3: 1	Всего разделов: 3	Всего листов выписки: 3
--------------------	---------------------------	-------------------	-------------------------

24.06.2022г. № КУВИ-001/2022-102461606

Кадастровый номер: 37:15:011701:251

План (чертеж, схема) земельного участка



Масштаб 1:2000

Условные обозначения:

полное наименование должности	подпись	инициалы, фамилия
-------------------------------	---------	-------------------

М.П.

Филиал Федерального государственного бюджетного учреждения "Федеральная кадастровая палата Федеральной службы государственной регистрации, кадастра и картографии" по Ивановской области
по инос наименованию органа регистрации права

Выписка из Единого государственного реестра недвижимости об основных характеристиках и зарегистрированных правах на объект недвижимости

Сведения об основных характеристиках объекта недвижимости

На основании запроса от 24.06.2022, поступившего на рассмотрение 24.06.2022, сообщаем, что согласно записям Единого государственного реестра недвижимости.

Раздел 1 Лист 1

Земельный участок			
вид объекта недвижимости			
Лист № 1 раздела 1	Всего листов раздела 1: 1	Всего разделов: 3	Всего листов выписки: 4
24.06.2022г. № КУВИ-001/2022-102461469			
Кадастровый номер:	37:15:011701:892		
Номер кадастрового квартала:	37:15:011701		
Дата присвоения кадастрового номера:	14.06.2018		
Ранее присвоенный государственный учетный номер:	данные отсутствуют		
Адрес:	Российская Федерация, Ивановская область, Родниковский муниципальный район, Родниковское городское поселение, город Родники, ул.Советская, 20/3А/4		
Площадь, м2:	608 +/- 9		
Кадастровая стоимость, руб:	220552		
Кадастровые номера расположенных в пределах земельного участка объектов недвижимости:	37:15:011701:496, 37:15:011701:927		
Категория земель:	Земли населенных пунктов		
Виды разрешенного использования:	Промышленность		
Статус записи об объекте недвижимости:	Сведения об объекте недвижимости имеют статус "актуальные"		
Особые отметки:	данные отсутствуют		
Получатель выписки:	Мялов Анатолий Борисович, действующий(ая) на основании документа "" Администрация МО "Родниковский муниципальный район"		

полное наименование должности	подпись	инициалы, фамилия
-------------------------------	---------	-------------------

М.П.

Выписка из Единого государственного реестра недвижимости об основных характеристиках и зарегистрированных правах на объект недвижимости
Сведения о зарегистрированных правах

Земельный участок			
вид объекта недвижимости			
Лист № 1 раздела 2	Всего листов раздела 2: 2	Всего разделов: 3	Всего листов выписки: 4
24.06.2022г. № КУВИ-001/2022-102461469			
Кадастровый номер:		37:15:011701:892	

1	Правообладатель (правообладатели):	1.1	Муниципальное образование "Родниковский муниципальный район" Ивановской области
2	Вид, номер, дата и время государственной регистрации права:	2.1	Собственность 37:15:011701:892-37/039/2018-1 14.06.2018 16:00:54
4	Сведения об осуществлении государственной регистрации сделки, права, ограничения права без необходимого в силу закона согласия третьего лица, органа:	4.1	данные отсутствуют
5	Ограничение прав и обременение объекта недвижимости:		
	5.1 вид:		Аренда
	дата государственной регистрации:		25.03.2019 17:04:30
	номер государственной регистрации:		37:15:011701:892-37/039/2019-4
	срок, на который установлено ограничение прав и обременение объекта недвижимости:		Срок действия с 25.03.2019 по 08.01.2047
	лицо, в пользу которого установлено ограничение прав и обременение объекта недвижимости:		Акционерное общество "Родтекс". ИНН: 3701045245, ОГРН: 1093701000887
	основание государственной регистрации:		Договор переуступки права аренды земельного участка, выдан 18.03.2019 Договор аренды земельных участков, № 2017, выдан 20.02.2019 Соглашение о внесении изменений в договор аренды земельного участка № 2017 от 20.02.2019г., выдан 08.06.2020
	сведения об осуществлении государственной регистрации сделки, права, ограничения права без необходимого в силу закона согласия третьего лица, органа:		данные отсутствуют
	сведения об управляющем залогом и о договоре управления залогом, если такой договор заключен для управления ипотекой:		данные отсутствуют

полное наименование должности	подпись	инициалы, фамилия
-------------------------------	---------	-------------------

М.П.

Земельный участок	
вид объекта недвижимости	
Лист № 2 раздела 2	Всего листов раздела 2: 2
Всего разделов: 3	
Всего листов выписки: 4	
24.06.2022г. № КУВИ-001/2022-102461469	
Кадастровый номер:	37:15:011701:892
6	Заявленные в судебном порядке права требования: данные отсутствуют
7	Сведения о возражении в отношении зарегистрированного права: данные отсутствуют
8	Сведения о наличии решения об изъятии объекта недвижимости для государственных и муниципальных нужд: данные отсутствуют
9	Сведения о невозможности государственной регистрации без личного участия правообладателя или его законного представителя: данные отсутствуют
10	Правопритязания и сведения о наличии поступивших, но не рассмотренных заявлений о проведении государственной регистрации права (перехода, прекращения права), ограничения права или обременения объекта недвижимости, сделки в отношении объекта недвижимости: отсутствуют
11	Сведения о невозможности государственной регистрации перехода, прекращения, ограничения права на земельный участок из земель сельскохозяйственного назначения: данные отсутствуют


полное наименование должности	подпись	инициалы, фамилия
-------------------------------	---------	-------------------

М.П.

Выписка из Единого государственного реестра недвижимости об основных характеристиках и зарегистрированных правах на объект недвижимости
 Описание местоположения земельного участка

Земельный участок			
вид объекта недвижимости			
Лист № 1 раздела 3	Всего листов раздела 3: 1	Всего разделов: 3	Всего листов выписки: 4
24.06.2022г. № КУВИ-001/2022-102461469			
Кадастровый номер:		37:15:011701:892	

План (чертеж, схема) земельного участка



Масштаб 1:400	Условные обозначения:	
полное наименование должности	подпись	инициалы, фамилия

М.П.

Федеральное государственное бюджетное учреждение "Федеральная кадастровая палата Федеральной службы государственной регистрации, кадастра и картографии" по Ивановской области
полное наименование органа регистрации прав

Выписка из Единого государственного реестра недвижимости об основных характеристиках и зарегистрированных правах на объект недвижимости

Сведения об основных характеристиках объекта недвижимости

На основании запроса от 24.06.2022, поступившего на рассмотрение 24.06.2022, сообщаем, что согласно записям Единого государственного реестра недвижимости:

Раздел 1 Лист 1

Земельный участок			
вид объекта недвижимости			
Лист № 1 раздела 1	Всего листов раздела 1: 1	Всего разделов: 3	Всего листов выписки: 4
24.06.2022г. № КУВИ-001/2022-102463198			
Кадастровый номер:	37:15:011701:917		
Номер кадастрового квартала:	37:15:011701		
Дата присвоения кадастрового номера:	14.01.2021		
Ранее присвоенный государственный учетный номер:	данные отсутствуют		
Адрес:	Ивановская область, Родниковский район, г. Родники, ул. Советская, д. 20		
Площадь, м2:	768 +/- 10		
Кадастровая стоимость, руб.:	278592		
Кадастровые номера расположенных в пределах земельного участка объектов недвижимости:	37:15:011701:534		
Категория земель:	Земли населенных пунктов		
Виды разрешенного использования:	производственная деятельность		
Статус записи об объекте недвижимости:	Сведения об объекте недвижимости имеют статус "актуальные"		
Особые отметки:	данные отсутствуют		
Получатель выписки:	Малов Анатолий Борисович, действующий(ая) на основании документа "" Администрация МО "Родниковский муниципальный район"		

полное наименование должности	подпись	инициалы, фамилия
-------------------------------	---------	-------------------

М.П.

Выписка из Единого государственного реестра недвижимости об основных характеристиках и зарегистрированных правах на объект недвижимости

Сведения о зарегистрированных правах

Земельный участок			
вид объекта недвижимости			
Лист № 1 раздела 2	Всего листов раздела 2: 2	Всего разделов: 3	Всего листов выписки: 4
24.06.2022г. № КУВИ-001/2022-102463198			
Кадастровый номер:		37:15:011701:917	

1	Правообладатель (правообладатели):	1.1	данные о правообладателе отсутствуют
2	Вид, номер, дата и время государственной регистрации права:	2.1	не зарегистрировано
4	Сведения об осуществлении государственной регистрации сделки, права, ограничения права без необходимого в силу закона согласия третьего лица, органа:	4.1	данные отсутствуют
5	Ограничение прав и обременение объекта недвижимости:		
	5.1 вид:		Аренда
	дата государственной регистрации:		20.04.2022 12:59:45
	номер государственной регистрации:		37:15:011701:917-37/039/2022-1
	срок, на который установлено ограничение прав и обременение объекта недвижимости:		Срок действия с 12.04.2021 с 12.04.2021 на 49 лет
	лицо, в пользу которого установлено ограничение прав и обременение объекта недвижимости:		Акционерное общество "Триадильно-ткацкая фабрика "Родники", ИНН: 3701045213, ОГРН: 1093701000854
	основание государственной регистрации:		Договор аренды земельного участка, № 2140, выдан 22.10.2021
	сведения об осуществлении государственной регистрации сделки, права, ограничения права без необходимого в силу закона согласия третьего лица, органа:		данные отсутствуют
	сведения об управляющем залогом и о договоре управления залогом, если такой договор заключен для управления ипотекой:		данные отсутствуют

полное наименование должности	подпись	инициалы, фамилия
-------------------------------	---------	-------------------

М.П.

Земельный участок		Вид объекта недвижимости		Лист № 2 раздела 2		Всего листов раздела 2: 2		Всего разделов: 3		Всего листов выписки: 4	
24.06.2022г. № КУВМ-001/2022-102463198											
Кадастровый номер:											
37:15:011701:917											
6	Заявленные в судебном порядке права требования:	данные отсутствуют									
7	Сведения о возражении в отношении зарегистрированного права:	данные отсутствуют									
8	Сведения о наличии рента об иждивении объекта недвижимости для государственных и муниципальных нужд:	данные отсутствуют									
9	Сведения о невозможности государственной регистрации без иного участка правообладателя или его законного представителя:	данные отсутствуют									
10	Правопривлечения и сведения о наличии поступивших, но не рассмотренных заявлений о проведении государственной регистрации права (перехода, прекращения права), ограничении права или обременения объекта недвижимости, сделки в отношении объекта недвижимости:	отсутствуют									
11	Сведения о невозможности государственной регистрации перехода, прекращения, ограничения права на земельный участок из земель сельскохозяйственного назначения:	данные отсутствуют									

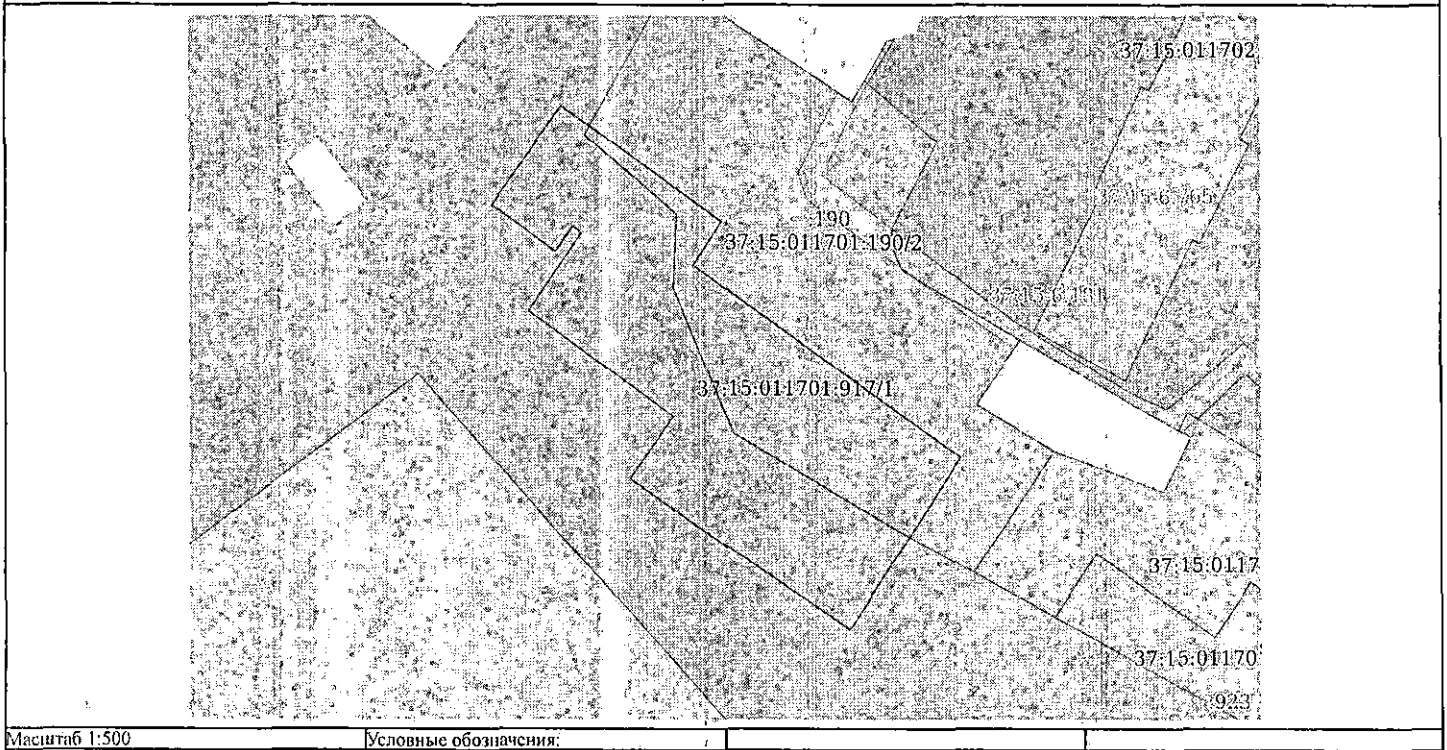
полное наименование должности	подпись	инициалы, фамилия

М.П.

Выписка из Единого государственного реестра недвижимости об основных характеристиках и зарегистрированных правах на объект недвижимости
 Описание местоположения земельного участка

Земельный участок вид объекта недвижимости			
Лист № 1 раздела 3	Всего листов раздела 3: 1	Всего разделов: 3	Всего листов выписки: 4
24.06.2022г. № КУВИ-001/2022-102463198			
Кадастровый номер:		37:15:011701:917	

План (чертеж, схема) земельного участка



полное наименование должности	подпись	инициалы, фамилия
	М.П.	

Филиал Федерального государственного бюджетного учреждения "Федеральная кадастровая палата Федеральной службы государственной регистрации, кадастра и картографии" по Ивановской области
полное наименование органа регистрации прав

Выписка из Единого государственного реестра недвижимости об основных характеристиках и зарегистрированных правах на объект недвижимости

Сведения об основных характеристиках объекта недвижимости

На основании запроса от 24.06.2022, поступившего на рассмотрение 24.06.2022, сообщаем, что согласно записям Единого государственного реестра недвижимости:

Раздел 1 Лист 1

Земельный участок			
вид объекта недвижимости			
Лист № 1 раздела 1	Всего листов раздела 1: 1	Всего разделов: 3	Всего листов выписки: 4
24.06.2022г. № КУВИ-001/2022-102463315			
Кадастровый номер:	37:15:011701:916		
Номер кадастрового квартала:	37:15:011701		
Дата присвоения кадастрового номера:	13.01.2021		
Ранее присвоенный государственный учетный номер:	данные отсутствуют		
Адрес:	Ивановская область, город Родники, ул. Советская, д.20		
Площадь, м2:	2398 +/- 17		
Кадастровая стоимость, руб.	869874.5		
Кадастровые номера расположенных в пределах земельного участка объектов недвижимости:	данные отсутствуют		
Категория земель:	Земли населенных пунктов		
Виды разрешенного использования:	Коммунальное обслуживание (размещение газопоршневой установки) (код вида 3.1)		
Статус записи об объекте недвижимости:	Сведения об объекте недвижимости имеют статус "актуальные"		
Особые отметки:	данные отсутствуют		
Получатель выписки:	Малов Анатолий Борисович, действующий(ая) на основании документа "" Администрация МО "Родниковский муниципальный район"		

полное наименование должности	подпись	инициалы, фамилия
-------------------------------	---------	-------------------

М.П.

Выписка из Единого государственного реестра недвижимости об основных характеристиках и зарегистрированных правах на объект недвижимости

Сведения о зарегистрированных правах

Земельный участок

вид объекта недвижимости

Лист № 1 раздела 2

Всего листов раздела 2: 2

Всего разделов: 3

Всего листов выписки: 4

24.06.2022г. № КУВИ-001/2022-102463315

Кадастровый номер:

37:15:011701:916

1	Правообладатель (правообладатели):	1.1	данные о правообладателе отсутствуют
2	Вид, номер, дата и время государственной регистрации права:	2.1	не зарегистрировано
4	Сведения об осуществлении государственной регистрации сделки, права, ограничения права без необходимого в силу закона согласия третьего лица, органа:	4.1	данные отсутствуют
5	Ограничение прав и обременение объекта недвижимости:		
5.1	вид:		Аренда
	дата государственной регистрации:		03.06.2021 13:04:27
	номер государственной регистрации:		37:15:011701:916-37/039/2021-1
	срок, на который установлено ограничение прав и обременение объекта недвижимости:		Срок действия с 11.05.2021 по 10.05.2024
	лицо, в пользу которого установлено ограничение прав и обременение объекта недвижимости:		ООО "Управляющая компания индустриального парка "Родники", ИНН: 3703021585, ОГРН: 1183702010250
	основание государственной регистрации:		Договор аренды земельного участка, № 2146, выдан 11.05.2021
	сведения об осуществлении государственной регистрации сделки, права, ограничения права без необходимого в силу закона согласия третьего лица, органа:		данные отсутствуют
	сведения об управляющем залогом и о договоре управления залогом, если такой договор заключен для управления ипотекой:		данные отсутствуют

полное наименование должности	подпись	инициалы, фамилия
-------------------------------	---------	-------------------

М.П.


Земельный участок	
вид объекта недвижимости	
Лист № 2 раздела 2	Всего листов раздела 2: 2
Всего разделов: 3	
Всего листов выписки: 4	
24.06.2022г. № КУВИ-001/2022-102463315	
Кадастровый номер:	37:15:011701:916
6	Заявленные в судебном порядке права требования: данные отсутствуют
7	Сведения о возражении в отношении зарегистрированного права: данные отсутствуют
8	Сведения о наличии решения об изъятии объекта недвижимости для государственных и муниципальных нужд: данные отсутствуют
9	Сведения о невозможности государственной регистрации без личного участия правообладателя или его законного представителя: данные отсутствуют
10	Правопритязания и сведения о наличии поступивших, но не рассмотренных заявлений о проведении государственной регистрации права (перехода, прекращения права), ограничения права или обременения объекта недвижимости, сделки в отношении объекта недвижимости: отсутствуют
11	Сведения о невозможности государственной регистрации перехода, прекращения, ограничения права на земельный участок из земель сельскохозяйственного назначения: данные отсутствуют

полное наименование должности	подпись	инициалы, фамилия
	М.П.	

Выписка из Единого государственного реестра недвижимости об основных характеристиках и зарегистрированных правах на объект недвижимости
 Описание местоположения земельного участка

Земельный участок вид объекта недвижимости			
Лист № 1 раздела 3	Всего листов раздела 3: 1	Всего разделов: 3	Всего листов выписки: 4
24.06.2022г. № КУВИ-001/2022-102463315			
Кадастровый номер:		37:15:011701:916	

План (чертеж, схема) земельного участка



Масштаб 1:700 Условные обозначения:

--	--	--

полное наименование должности

подпись

инициалы, фамилия

М.П.

Филиал Федерального государственного бюджетного учреждения "Федеральная кадастровая палата Федеральной службы государственной регистрации, кадастра и картографии" по Ивановской области
по месту наименования органа регистрации прав

Выписка из Единого государственного реестра недвижимости об основных характеристиках и зарегистрированных правах на объект недвижимости

Сведения об основных характеристиках объекта недвижимости

На основании запроса от 24.06.2022, поступившего на рассмотрение 24.06.2022, сообщаем, что согласно записям Единого государственного реестра недвижимости:

Раздел 1 Лист 1

Земельный участок			
вид объекта недвижимости			
Лист № 1 раздела 1	Всего листов раздела 1: 1	Всего разделов: 3	Всего листов выписки: 4
24.06.2022г. № КУВИ-001/2022-102462815			
Кадастровый номер:	37:15:011701:891		
Номер кадастрового квартала:	37:15:011701		
Дата присвоения кадастрового номера:	14.06.2018		
Ранее присвоенный государственный учетный номер:	данные отсутствуют		
Адрес:	Российская Федерация, Ивановская область, Родниковский муниципальный район, Родниковское городское поселение, город Родники, ул. Советская, 20/3А/3		
Площадь, м2:	49 +/- 2		
Кадастровая стоимость, руб:	17774.75		
Кадастровые номера расположенных в пределах земельного участка объектов недвижимости:	37:15:011701:496, 37:15:011701:927		
Категория земель:	Земли населенных пунктов		
Виды разрешенного использования:	Промышленность		
Статус записи об объекте недвижимости:	Сведения об объекте недвижимости имеют статус "актуальные"		
Особые отметки:	данные отсутствуют		
Получатель выписки:	Малов Анатолий Борисович, действующий(ая) на основании документа "" Администрация МО "Родниковский муниципальный район"		

полное наименование должности	подпись	инициалы, фамилия
-------------------------------	---------	-------------------

М.П.

Выписка из Единого государственного реестра недвижимости об основных характеристиках и зарегистрированных правах на объект недвижимости
Сведения о зарегистрированных правах

Земельный участок			
вид объекта недвижимости			
Лист № 1 раздела 2	Всего листов раздела 2: 2	Всего разделов: 3	Всего листов выписки: 4
24.06.2022г. № КУВИ-001/2022-102462815			
Кадастровый номер:		37:15:011701:891	

1	Правообладатель (правообладатели):	1.1	Муниципальное образование "Родниковский муниципальный район" Ивановской области
2	Вид, номер, дата и время государственной регистрации права:	2.1	Собственность 37:15:011701:891-37/039/2018-1 14.06.2018 13:52:02
4	Сведения об осуществлении государственной регистрации сделки, права, ограничения права без необходимого в силу закона согласия третьего лица, органа:	4.1	данные отсутствуют
5	Ограничение прав и обременение объекта недвижимости:		
5.1	вид:	Аренда	
	дата государственной регистрации:	25.03.2019 17:04:30	
	номер государственной регистрации:	37:15:011701:891-37/039/2019-4	
	срок, на который установлено ограничение прав и обременение объекта недвижимости:	Срок действия с 25.03.2019 по 08.01.2047	
	лицо, в пользу которого установлено ограничение прав и обременение объекта недвижимости:	Акционерное общество "Родтекс", ИНН: 3701045245, ОГРН: 1093701000887	
	основание государственной регистрации:	<p>Договор переуступки права аренды земельного участка, выдан 18.03.2019</p> <p>Договор аренды земельных участков, № 2017, выдан 20.02.2019</p> <p>Соглашение о внесении изменений в договор аренды земельного участка № 2017 от 20.02.2019г., выдан 08.06.2020</p>	
	сведения об осуществлении государственной регистрации сделки, права, ограничения права без необходимого в силу закона согласия третьего лица, органа:	данные отсутствуют	
	сведения об управляющем залогом и о договоре управления залогом, если такой договор заключен для управления ипотекой:	данные отсутствуют	

полное наименование должности	подпись	инициалы, фамилия
-------------------------------	---------	-------------------

М.П.

Земельный участок	
вид объекта недвижимости	
Лист № 2 раздела 2	Всего листов раздела 2: 2
Всего разделов: 3	
Всего листов выписки: 4	
24.06.2022г. № КУВИ-001/2022-102462815	
Кадастровый номер:	37:15:011701:891
6	Заявленные в судебном порядке права требования: данные отсутствуют
7	Сведения о возражении в отношении зарегистрированного права: данные отсутствуют
8	Сведения о наличии решения об изъятии объекта недвижимости для государственных и муниципальных нужд: данные отсутствуют
9	Сведения о невозможности государственной регистрации без личного участия правообладателя или его законного представителя: данные отсутствуют
10	Правопритязания и сведения о наличии поступивших, но не рассмотренных заявлений о проведении государственной регистрации права (перехода, прекращения права), ограничения права или обременения объекта недвижимости, сделки в отношении объекта недвижимости: отсутствуют
11	Сведения о невозможности государственной регистрации перехода, прекращения, ограничения права на земельный участок из земель сельскохозяйственного назначения: данные отсутствуют


полное наименование должности	подпись	инициалы, фамилия
-------------------------------	---------	-------------------

М.П.

Выписка из Единого государственного реестра недвижимости об основных характеристиках и зарегистрированных правах на объект недвижимости
 Описание местоположения земельного участка

Земельный участок			
вид объекта недвижимости			
Лист № 1 раздела 3	Всего листов раздела 3: 1	Всего разделов: 3	Всего листов выписки: 4
24.06.2022г. № КУВИ-001/2022-102462815			
Кадастровый номер:		37:15:011701:891	

План (чертеж, схема) земельного участка



Масштаб 1:90	Условные обозначения:	
полное наименование должности	подпись	инициалы, фамилия

М.П.

Финанс
 Филиал Федерального государственного бюджетного учреждения "Федеральная кадастровая палата Федеральной службы государственной регистрации, кадастра и картографии" по Ивановской области
 по инициативе органа регистрации прав.

Выписка из Единого государственного реестра недвижимости об основных характеристиках и зарегистрированных правах на объект недвижимости

Сведения об основных характеристиках объекта недвижимости

На основании запроса от 24.06.2022, поступившего на рассмотрение 24.06.2022, сообщаем, что согласно записям Единого государственного реестра недвижимости:

Раздел 1 Лист 1

Земельный участок			
вид объекта недвижимости			
Лист № 1 раздела 1	Всего листов раздела 1: 1	Всего разделов: 3	Всего листов выписки: 4
24.06.2022г. № КУВИ-001/2022-102462772			
Кадастровый номер:	37:15:011701:234		
Номер кадастрового квартала:	37:15:011701		
Дата присвоения кадастрового номера:	03.06.2011		
Ранее присвоенный государственный учетный номер:	данные отсутствуют		
Местоположение:	обл. Ивановская, г. Родники, ул. Советская, дом 20		
Площадь, м2:	14716 +/- 12		
Кадастровая стоимость, руб:	5338280.92		
Кадастровые номера расположенных в пределах земельного участка объектов недвижимости:	37:15:011701:293		
Категория земель:	Земли населенных пунктов		
Виды разрешенного использования:	Для размещения административно-производственных объектов		
Статус записи об объекте недвижимости:	Сведения об объекте недвижимости имеют статус "актуальные"		
Особые отметки:	данные отсутствуют		
Получатель выписки:	Малов Анатолий Борисович, действующий(ая) на основании документа "" Администрация МО "Родниковский муниципальный район"		

полное наименование должности	подпись	инициалы, фамилия
-------------------------------	---------	-------------------

М.П.

Выписка из Единого государственного реестра недвижимости об основных характеристиках и зарегистрированных правах на объект недвижимости

Сведения о зарегистрированных правах

Земельный участок вид объекта недвижимости

Лист № 1 раздела 2 Всего листов раздела 2: 2

Всего разделов: 3

Всего листов выписки: 4

34 06.2022г. № КУВН-001/2022-102462772

Кадастровый номер:

37:15:011701:234

1	Льготная ипотека (правообладатели):	1.1	данные о правообладателе отсутствуют
2	Вкл. номер, дата и время государственной регистрации права:	2.1	не зарегистрировано
4	Сведения об осуществлении государственной регистрации сделки, права, ограничения права без участия третьих лиц:	4.1	данные отсутствуют
5	Ограничение права и обременение объекта недвижимости:		

5	Архив	31.10.2011 00:00:00	
	дата государственной регистрации:	31.10.2011 00:00:00	
	номер государственной регистрации:	37-37-07/29/2011-698	
	срок, на который установлено ограничение права и обременение объекта недвижимости:	Срок действия с 29.09.2011 г. по 29.09.2011 г. на 49 лет	
	лицо, в пользу которого установлено ограничение права и обременение объекта недвижимости:	Открытое акционерное общество "Фабрика Шарова", ИНН: 3701045238, ОГРН: 1093701000876	
	основание государственной регистрации:	Договор аренды земельного участка, № 1244, выдан 29.09.2011, дата государственной регистрации: 31.10.2011, номер государственной регистрации: 37-37-07/29/2011-698	
	сведения об осуществлении государственной регистрации сделки, права, ограничения права без участия третьих лиц, органа:	данные отсутствуют	
	сведения об упрощенном залогом и о договоре упрощенная ипотека:	данные отсутствуют	

полное наименование должности	подпись	инициалы, фамилия

М.П.

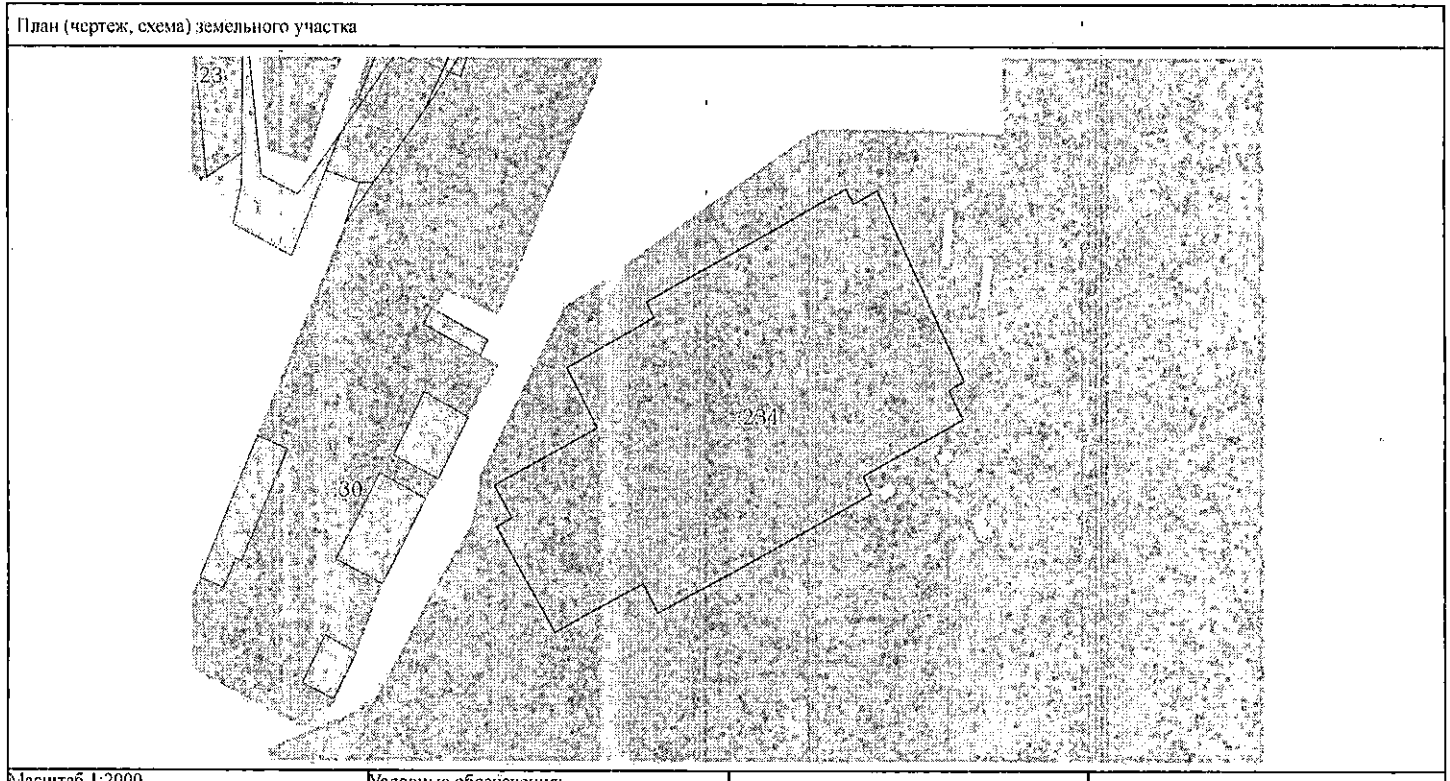
Земельный участок	
вид объекта недвижимости	
Лист № 2 раздела 2	Всего листов раздела 2: 2
Всего разделов: 3	
Всего листов выписки: 4	
24.06.2022г. № КУВИ-001/2022-102462772	
Кадастровый номер:	37:15:011701:234
6.	Заявленные в судебном порядке права требования: данные отсутствуют
7.	Сведения о возражении в отношении зарегистрированного права: данные отсутствуют
8.	Сведения о наличии решения об изъятии объекта недвижимости для государственных и муниципальных нужд: данные отсутствуют
9.	Сведения о невозможности государственной регистрации без личного участия правообладателя или его законного представителя: данные отсутствуют
10.	Правопритязания и сведения о наличии поступивших, но не рассмотренных заявлений о проведении государственной регистрации права (перехода, прекращения права), ограничения права или обременения объекта недвижимости, сделки в отношении объекта недвижимости: отсутствуют
11.	Сведения о невозможности государственной регистрации перехода, прекращения, ограничения права на земельный участок из земель сельскохозяйственного назначения: данные отсутствуют

полное наименование должности	подпись	инициалы, фамилия
-------------------------------	---------	-------------------

М.П.

Выписка из Единого государственного реестра недвижимости об основных характеристиках и зарегистрированных правах на объект недвижимости
Описание местоположения земельного участка

Земельный участок вид объекта недвижимости			
Лист № 1 раздела 3	Всего листов раздела 3: 1	Всего разделов: 3	Всего листов выписки: 4
24.06.2022г. № КУВИ-001/2022-102462772			
Кадастровый номер:		37:15:011701:234	



Масштаб 1:2000	Условные обозначения:	
----------------	-----------------------	--

полное наименование должности	подпись	инициалы, фамилия
-------------------------------	---------	-------------------

М.П.

Федеральное государственное бюджетное учреждение "Федеральная кадастровая палата Федеральной службы государственной регистрации, кадастра и картографии" по Ивановской области
по полному наименованию органа регистрации прав

Выписка из Единого государственного реестра недвижимости об основных характеристиках и зарегистрированных правах на объект недвижимости

Сведения об основных характеристиках объекта недвижимости

На основании запроса от 24.06.2022, поступившего на рассмотрение 24.06.2022, сообщаем, что согласно записям Единого государственного реестра недвижимости:

Раздел 1 Лист 1

Земельный участок			
вид объекта недвижимости			
Лист № 1 раздела 1	Всего листов раздела 1: 1	Всего разделов: 3	Всего листов выписки: 4
24.06.2022г. № КУВИ-001/2022-102461863			
Кадастровый номер:	37:15:011701:249		
Номер кадастрового квартала:	37:15:011701		
Дата присвоения кадастрового номера:	03.06.2011		
Ранее присвоенный государственный учетный номер:	данные отсутствуют		
Местоположение:	обл. Ивановская, г. Родники, ул. Советская, дом 20		
Площадь, м2:	631 кв. м		
Кадастровая стоимость, руб.	22889748		
Кадастровые номера расположенных в пределах земельного участка объектов недвижимости:	37:15:011701:263		
Категория земель:	Земли населенных пунктов		
Виды разрешенного использования:	Для размещения административно-производственных объектов		
Статус записи об объекте недвижимости:	Сведения об объекте недвижимости имеют статус "актуальные"		
Особые отметки:	данные отсутствуют		
Получатель выписки:	Малов Анатолий Борисович, действующий(ая) на основании документа "" Администрация МО "Родниковский муниципальный район"		

полное наименование должности	подпись	инициалы, фамилия
-------------------------------	---------	-------------------

М.П.

Выписка из Единого государственного реестра недвижимости об основных характеристиках и зарегистрированных правах на объект недвижимости
Сведения о зарегистрированных правах

Земельный участок			
вид объекта недвижимости			
Лист № 1 раздела 2	Всего листов раздела 2: 2	Всего разделов: 3	Всего листов выписки: 4
24.06.2022г. № КУВИ-001/2022-102461863			
Кадастровый номер:		37:15:011701:249	

1	Правообладатель (правообладатели):	1.1	данные о правообладателе отсутствуют
2	Вид, номер, дата и время государственной регистрации права.	2.1	не зарегистрировано
4	Сведения об осуществлении государственной регистрации сделки, права, ограничения права без необходимого в силу закона согласия третьего лица, органа:	4.1	данные отсутствуют
5	Ограничение прав и обременение объекта недвижимости:		
	5.1 вид:		Аренда
	дата государственной регистрации:		25.05.2022 17:03:44
	номер государственной регистрации:		37:15:011701:249-37/039/2022-6
	срок, на который установлено ограничение прав и обременение объекта недвижимости:		Срок действия с 03.12.2021 по 25.10.2070
	лицо, в пользу которого установлено ограничение прав и обременение объекта недвижимости:		Акционерное общество "Индустриальный парк "Родники". ИНН: 3701046986, ОГРН: 1113701000456
	основание государственной регистрации:		Договор аренды земельного участка, расположенного на территории особой экономической зоны промышленно-производственного типа "Иваново", № 04/АОУКОЭЗ-22, выдан 01.04.2022
	сведения об осуществлении государственной регистрации сделки, права, ограничения права без необходимого в силу закона согласия третьего лица, органа:		данные отсутствуют
	сведения об управляющем залогом и о договоре управления залогом, если такой договор заключен для управления ипотекой:		данные отсутствуют

полное наименование должности	подпись	инициалы, фамилия
-------------------------------	---------	-------------------

М.П.


Земельный участок		
вид объекта недвижимости		
Лист № 2 раздела 2	Всего листов раздела 2: 2	Всего разделов: 3
24.06.2022г. № КУВИ-001/2022-102461863		
Кадастровый номер:		37:15:011701:249
6	Заявленные в судебном порядке права требования:	данные отсутствуют
7	Сведения о возражении в отношении зарегистрированного права:	данные отсутствуют
8	Сведения о наличии решения об изъятии объекта недвижимости для государственных и муниципальных нужд:	данные отсутствуют
9	Сведения о невозможности государственной регистрации без личного участия правообладателя или его законного представителя:	данные отсутствуют
10	Правопритязания и сведения о наличии поступивших, но не рассмотренных заявлений о проведении государственной регистрации права (перехода, прекращения права), ограничения права или обременения объекта недвижимости, сделки в отношении объекта недвижимости:	отсутствуют
11	Сведения о невозможности государственной регистрации перехода, прекращения, ограничения права на земельный участок из земель сельскохозяйственного назначения:	данные отсутствуют

полное наименование должности	подпись	инициалы, фамилия
-------------------------------	---------	-------------------

М.П.

Выписка из Единого государственного реестра недвижимости об основных характеристиках и зарегистрированных правах на объект недвижимости

Описание местоположения земельного участка

Земельный участок			
вид объекта недвижимости			
Лист № 1 раздела 3	Всего листов раздела 3: 1	Всего разделов: 3	Всего листов выписки: 4
24.06.2023г. № КУВИ-001/2022-102461863			
Кадастровый номер: 37:15:011701:249			
План (чертеж, схема) земельного участка			
			
Условные обозначения:			
Масштаб 1:400			
полное наименование должности	подпись:	инициалы, фамилия	
		М.П.	

Филиал Федерального государственного бюджетного учреждения "Федеральная кадастровая палата Федеральной службы государственной регистрации, кадастра и картографии" по Ивановской области
по иному наименованию органа регистрации прав

Выписка из Единого государственного реестра недвижимости об основных характеристиках и зарегистрированных правах на объект недвижимости

Сведения об основных характеристиках объекта недвижимости

На основании запроса от 24.06.2022, поступившего на рассмотрение 24.06.2022, сообщаем, что согласно записям Единого государственного реестра недвижимости:

Раздел 1 Лист 1

Земельный участок			
вид объекта недвижимости			
Лист № 1 раздела 1	Всего листов раздела 1: 1	Всего разделов: 3	Всего листов выписки: 4
24.06.2022г. № КУВИ-001/2022-102462023			
Кадастровый номер:	37:15:011701:922		
Номер кадастрового квартала:	37:15:011701		
Дата присвоения кадастрового номера:	02.04.2021		
Ранее присвоенный государственный учетный номер:	данные отсутствуют		
Адрес:	Ивановская область, г.Родники, ул. Советская, д.20		
Площадь, м2:	375 +/- 7		
Кадастровая стоимость, руб.:	136031,25		
Кадастровые номера расположенных в пределах земельного участка объектов недвижимости:	данные отсутствуют		
Категория земель:	Земли населенных пунктов		
Виды разрешенного использования:	Производственная деятельность		
Статус записи об объекте недвижимости:	Сведения об объекте недвижимости имеют статус "актуальные"		
Особые отметки:	данные отсутствуют		
Получатель выписки:	Малов Анатолий Борисович, действующий(ая) на основании документа "" Администрация МО "Родниковский муниципальный район"		

полное наименование должности	подпись	инициалы, фамилия
-------------------------------	---------	-------------------

М.П.

Выписка из Единого государственного реестра недвижимости об основных характеристиках и зарегистрированных правах на объект недвижимости
Сведения о зарегистрированных правах

Земельный участок			
вид объекта недвижимости			
Лист № 1 раздела 2	Всего листов раздела 2: 2	Всего разделов: 3	Всего листов выписки: 4
24.06.2022г. № КУВИ-001/2022-102462023			
Катастровый номер:		37:15:011701:922	

1	Правообладатель (правообладатели):	1.1	данные о правообладателе отсутствуют
2	Вид, номер, дата и время государственной регистрации права:	2.1	не зарегистрировано
4	Сведения об осуществлении государственной регистрации сделки, права, ограничения права без необходимого в силу закона согласия третьего лица, органа:	4.1	данные отсутствуют
5	Ограничение прав и обременение объекта недвижимости:		
	5.1 вид:		Аренда
	дата государственной регистрации:		14.12.2021 15:54:27
	номер государственной регистрации:		37:15:011701:922-37/039/2021-4
	срок, на который установлено ограничение прав и обременение объекта недвижимости:		Срок действия с 12.08.2021 по 11.08.2024
	лицо, в пользу которого установлено ограничение прав и обременение объекта недвижимости:		Общество с ограниченной ответственностью "Райтекс", ИНН: 3701049680, ОГРН: 1163702059289
	основание государственной регистрации:		Договор переуступки права аренды земельного участка. № 04/АОИП-21, выдан 08.11.2021 Договор аренды земельного участка. № 2163, выдан 12.08.2021 Дополнительное соглашение от 06.12.2021 к Договору переуступки права аренды земельного участка. № 04/АОИП-21, выдан 08.11.2021
	сведения об осуществлении государственной регистрации сделки, права, ограничения права без необходимого в силу закона согласия третьего лица, органа:		данные отсутствуют
	сведения об управляющем залогом и о договоре управления залогом, если такой договор заключен для управления ипотекой:		данные отсутствуют

полное наименование должности:	подпись:	инициалы, фамилия
--------------------------------	----------	-------------------

М.П.

полное наименование должности	подпись	инициалы, фамилия

М.П.


Земельный участок	
вид объекта недвижимости	
Лист № 2 раздела 2	Всего листов раздела 2: 2
Всего разделов: 3	Всего листов выписки: 4
24.06.2022г. № КУВН-001/2022-102462023	
Кадастровый номер:	
37:15:011701:922	
6	Заявление в судебном порядке права требования;
7	Сведения о возвращении в отношении зарегистрированного права;
8	Сведения о наличии решения об изъятии объекта недвижимости для государственных и муниципальных нужд;
9	Сведения о невозможности государственной регистрации без личного участия правообладателя или его законного представителя;
10	Правотрансакция и сведения о личном поступившем, но не зарегистрированном заявлении о проведении государственной регистрации права (перехода, прекращения права), ограничения права или обременения объекта недвижимости, сделки в отношении объекта недвижимости;
11	Сведения о невозможности государственной регистрации перехода, прекращения, ограничения права на земельный участок из земель сельскохозяйственного назначения;
	данные отсутствуют

Лист 3

Выписка из Единого государственного реестра недвижимости об основных характеристиках и зарегистрированных правах на объект недвижимости
 Описание местоположения земельного участка

Земельный участок			
вид объекта недвижимости			
Лист № 1 раздела 3	Всего листов раздела 3: 1	Всего разделов: 3	Всего листов выписки: 4
24.06.2022г. № КУВИ-001/2022-102462023			
Кадастровый номер:		37:15:011701:922	

План (чертеж, схема) земельного участка



Масштаб 1:300 Условные обозначения:

полное наименование должности	подпись	инициалы, фамилия

М.П.

Филиал Федерального государственного бюджетного учреждения "Федеральная кадастровая палата Федеральной службы государственной регистрации, кадастра и картографии" по Ивановской области
полное наименование органа регистрации прав

Выписка из Единого государственного реестра недвижимости об основных характеристиках и зарегистрированных правах на объект недвижимости

Сведения об основных характеристиках объекта недвижимости

На основании запроса от 24.06.2022, поступившего на рассмотрение 24.06.2022, сообщаем, что согласно записям Единого государственного реестра недвижимости:

Раздел 1 Лист 1

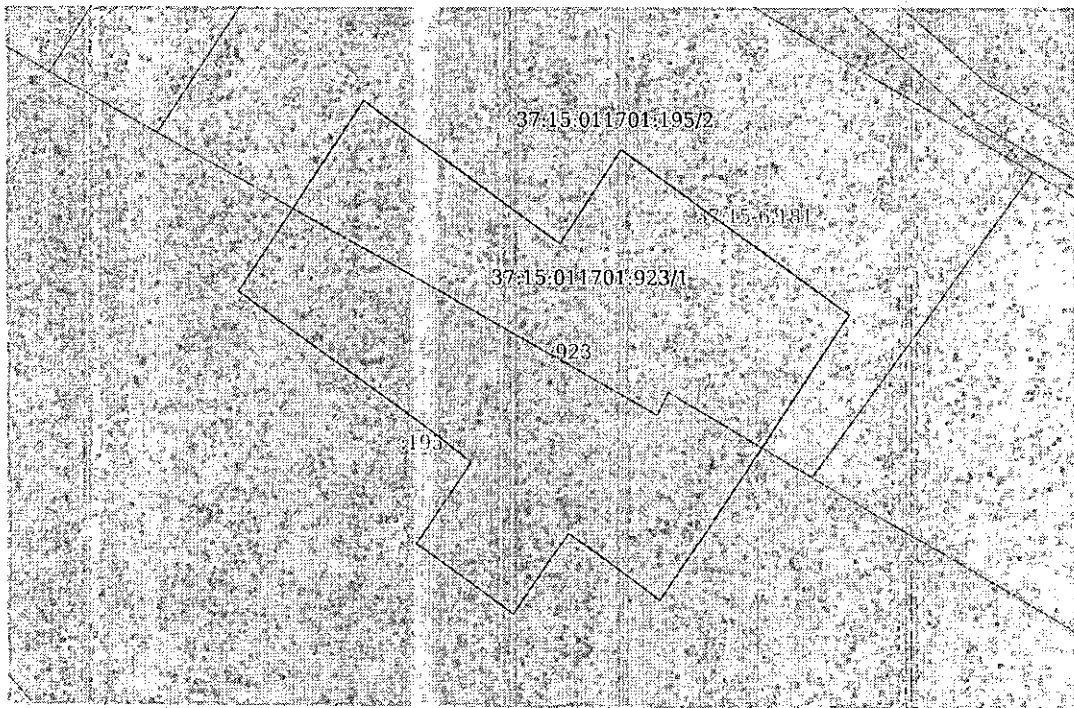
Земельный участок			
вид объекта недвижимости			
Лист № 1 раздела 1	Всего листов раздела 1: 1	Всего разделов: 2	Всего листов выписки: 2
24.06.2022г. № КУВИ-001/2022-102462175			
Кадастровый номер:	37:15:011701:923 *		
Номер кадастрового квартала:	37:15:011701		
Дата присвоения кадастрового номера:	05.04.2021		
Ранее присвоенный государственный учетный номер:	данные отсутствуют		
Адрес:	Ивановская область, г.Родники, ул. Советская, д. 20		
Площадь, м2:	476 +/- 7		
Кадастровая стоимость, руб:	172669		
Кадастровые номера расположенных в пределах земельного участка объектов недвижимости:	37:15:011701:327		
Категория земель:	Земли населенных пунктов		
Виды разрешенного использования:	Производственная деятельность		
Статус записи об объекте недвижимости:	Сведения об объекте недвижимости имеют статус "актуальные"		
Особые отметки:	Сведения, необходимые для заполнения раздела 2 - Сведения о зарегистрированных правах, отсутствуют.		
Получатель, выписки:	Малов Анатолий Борисович, действующий(ая) на основании документа "" Администрация МО "Родниковский муниципальный район"		

полное наименование должности	подпись	инициалы, фамилия
	М.П.	

Выписка из Единого государственного реестра недвижимости об основных характеристиках и зарегистрированных правах на объект недвижимости
 Описание местоположения земельного участка

Земельный участок			
вид объекта недвижимости			
Лист № 1 раздела 3	Всего листов раздела 3: 1	Всего разделов: 2	Всего листов выписки: 2
24.06.2022г. № КУВИ-001/2022-102462175			
Кадастровый номер:		37:15:011701:923	

План (чертеж, схема) земельного участка



Масштаб 1:300 Условные обозначения:

полное наименование должности	подпись	инициалы, фамилия

М.П.

Финанс Федерального государственного бюджетного учреждения "Федеральная кадастровая палата Федеральной службы государственной регистрации, кадастра и картографии" по Ивановской области
полное наименование органа регистрации прав

Выписка из Единого государственного реестра недвижимости об основных характеристиках и зарегистрированных правах на объект недвижимости

Сведения об основных характеристиках объекта недвижимости

На основании запроса от 24.06.2022, поступившего на рассмотрение 24.06.2022, сообщаем, что согласно записям Единого государственного реестра недвижимости:

Раздел 1 Лист 1

Земельный участок			
вид объекта недвижимости			
Лист № 1 раздела 1	Всего листов раздела 1: 1	Всего разделов: 2	Всего листов выписки: 2
24.06.2022г. № КУВИ-001/2022-102463023			
Кадастровый номер:	37:15:011701:918		
Номер кадастрового квартала:	37:15:011701		
Дата присвоения кадастрового номера:	19.01.2021		
Ранее присвоенный государственный учетный номер:	данные отсутствуют		
Адрес:	Ивановская область, Родниковский район, г. Родники, ул. Советская, д. 20		
Площадь, м2:	3477 1 - 21		
Кадастровая стоимость, руб:	1261281.75		
Кадастровые номера расположенных в пределах земельного участка объектов недвижимости:	данные отсутствуют		
Категория земель:	Земли населенных пунктов		
Виды разрешенного использования:	склады		
Статус записи об объекте недвижимости:	Сведения об объекте недвижимости имеют статус "актуальные"		
Особые отметки:	Сведения, необходимые для заполнения раздела 2 - Сведения о зарегистрированных правах, отсутствуют.		
Получатель выписки:	Малов Анатолий Борисович, действующий(ая) на основании документа "" Администрация МО "Родниковский муниципальный район"		

полное наименование должности	подпись	инициалы, фамилия
-------------------------------	---------	-------------------

М.П.

Выписка из Единого государственного реестра недвижимости о характеристиках и зарегистрированных правах на объект недвижимости

Описание местоположения земельного участка

Земельный участок

вид объекта недвижимости

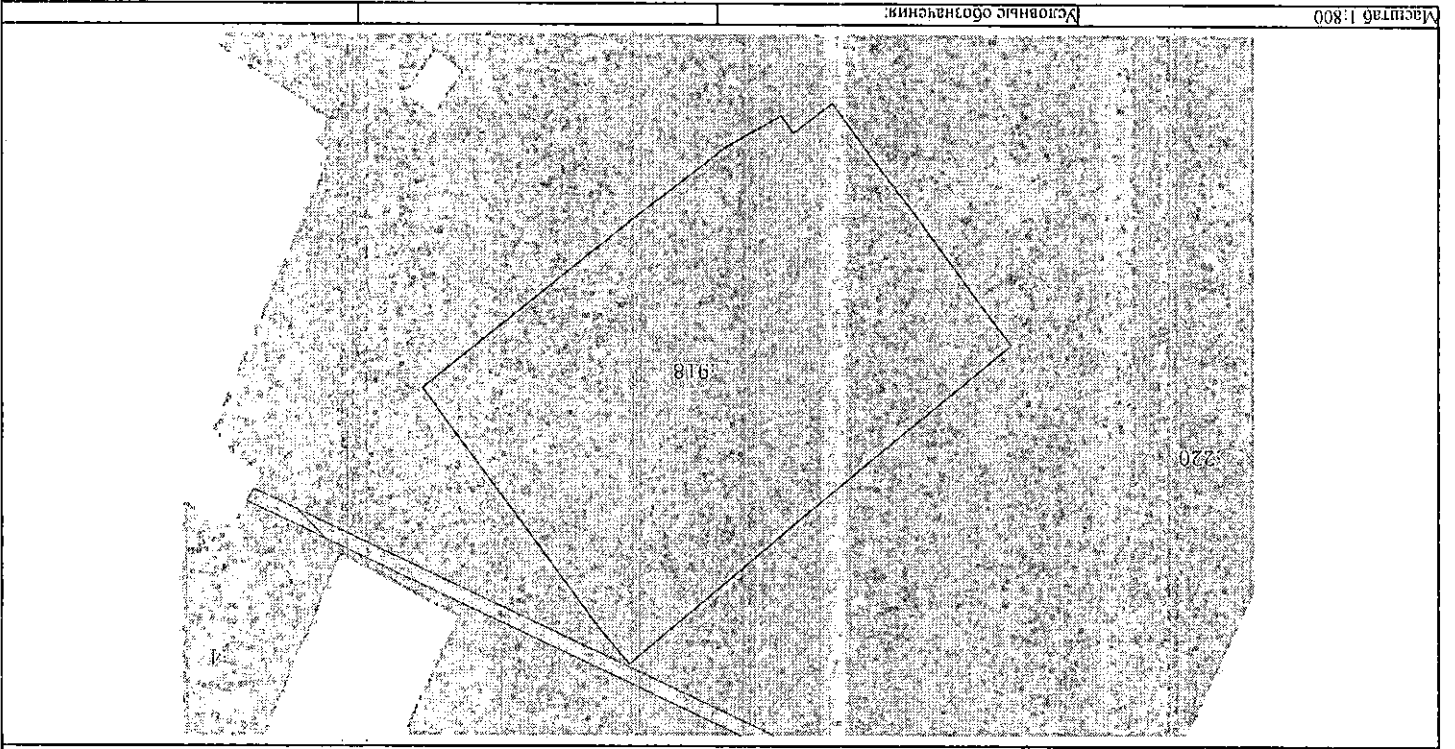
Лист № 1 раздела 3	Всего листов раздела 3: 1	Всего разделов: 2	Всего листов выписки: 2
--------------------	---------------------------	-------------------	-------------------------

24.06.2022г. № КУВИ-001/2022-102463023

Кадастровый номер:

37:15 011701:918

План (чертеж, схема) земельного участка



Масштаб 1:800

Условные обозначения:

полное наименование должности	подпись	инициалы, фамилия
-------------------------------	---------	-------------------

М.П.

Филиал Федерального государственного бюджетного учреждения "Федеральная кадастровая палата Федеральной службы государственной регистрации, кадастра и картографии" по Ивановской области
по месту размещения органа регистрации прав

Выписка из Единого государственного реестра недвижимости об основных характеристиках и зарегистрированных правах на объект недвижимости

Сведения об основных характеристиках объекта недвижимости

На основании запроса от 24.06.2022, поступившего на рассмотрение 24.06.2022, сообщаем, что согласно записям Единого государственного реестра недвижимости:

Раздел 1 Лист 1

Земельный участок			
вид объекта недвижимости			
Лист № 1 раздела 1	Всего листов раздела 1: 1	Всего разделов: 2	Всего листов выписки: 2
24.06.2022г. № КУВИ-001/2022-102461354			
Кадастровый номер:	37:15:011701:919		
Номер кадастрового квартала:	37:15:011701		
Дата присвоения кадастрового номера:	19.01.2021		
Ранее присвоенный государственный учетный номер:	данные отсутствуют		
Адрес:	Ивановская область, Родниковский район, г. Родники, ул. Советская, д. 20		
Площадь, м2:	3363 м ² - 20		
Кадастровая стоимость, руб.:	1219928,25		
Кадастровые номера расположенных в пределах земельного участка объектов недвижимости:	37:15:011701:285		
Категория земель:	Земли населенных пунктов		
Виды разрешенного использования:	производственная деятельность		
Статус записи об объекте недвижимости:	Сведения об объекте недвижимости имеют статус "актуальные"		
Особые отметки:	Сведения, необходимые для заполнения раздела 2 - Сведения о зарегистрированных правах, отсутствуют.		
Подучатель выписки:	Малов Анатолий Борисович, действующий(ая) на основании документа "" Администрация МО "Родниковский муниципальный район"		


полное наименование должности	подпись	инициалы, фамилия
-------------------------------	---------	-------------------

М.П.

Выписка из Единого государственного реестра недвижимости об основных характеристиках и зарегистрированных правах на объект недвижимости
 Описание местоположения земельного участка

Земельный участок вид объекта недвижимости			
Лист № 1 раздела 3	Всего листов раздела 3: 1	Всего разделов: 2	Всего листов выписки: 2
24.06.2022г. № КУВИ-001/2022-102461354			
Кадастровый номер:		37:15:011701:919	

План (чертеж, схема) земельного участка



Масштаб 1:900	Условные обозначения:	
полное наименование должности	подпись	инициалы, фамилия

М.П.

Филиал Федерального государственного бюджетного учреждения "Федеральная кадастровая палата Федеральной службы государственной регистрации, кадастра и картографии" по Ивановской области
по иному наименованию органа регистрации права

Выписка из Единого государственного реестра недвижимости об основных характеристиках и зарегистрированных правах на объект недвижимости

Сведения об основных характеристиках объекта недвижимости

На основании запроса от 24.06.2022, поступившего на рассмотрение 24.06.2022, сообщаем, что согласно записям Единого государственного реестра недвижимости:

Раздел 1 Лист 1

Земельный участок			
вид объекта недвижимости			
Лист № 1 раздела 1	Всего листов раздела 1: 1	Всего разделов: 3	Всего листов выписки: 4
24.06.2022г. № КУВИ-001/2022-102462653			
Кадастровый номер:	37:15:011701:597		
Номер кадастрового квартала:	37:15:011701		
Дата присвоения кадастрового номера:	14.05.2014		
Ранее присвоенный государственный учетный номер:	данные отсутствуют		
Местоположение:	Ивановская область, Родниковский район, г.Родники, ул.Советская, д.20		
Площадь, м2:	18721 +/- 48		
Кадастровая стоимость, руб.:	6791042.75		
Кадастровые номера расположенных в пределах земельного участка объектов недвижимости:	данные отсутствуют		
Категория земель:	Земли населенных пунктов		
Виды разрешенного использования:	Для размещения административно-производственных объектов		
Статус записи об объекте недвижимости:	Сведения об объекте недвижимости имеют статус "актуальные"		
Особые отметки:	данные отсутствуют		
Получатель выписки:	Малов Анатолий Борисович, действующий(ая) на основании документа "" Администрация МО "Родниковский муниципальный район!"		

полное наименование должности	подпись	инициалы, фамилия
-------------------------------	---------	-------------------

М.П.

Выписка из Единого государственного реестра недвижимости об основных характеристиках и зарегистрированных правах на объект недвижимости
Сведения о зарегистрированных правах

Земельный участок			
вид объекта недвижимости			
Лист № 1 раздела 2	Всего листов раздела 2: 2	Всего разделов: 3	Всего листов выписки: 4
24.06.2022г. № КУВИ-001/2022-102462653			
Кадастровый номер:		37:15:011701:597	

1	Правообладатель (правообладатели):	1.1	данные о правообладателе отсутствуют
2	Вид, номер, дата и время государственной регистрации права:	2.1	не зарегистрировано
4	Сведения об осуществлении государственной регистрации сделки, права, ограничения права без необходимого в силу закона согласия третьего лица, органа:	4.1	данные отсутствуют
5	Ограничение прав и обременение объекта недвижимости:		
	5.1 вид:		Аренда
	дата государственной регистрации:		17.10.2014 00:00:00
	номер государственной регистрации:		37-37-07/256/2014-077
	срок, на который установлено ограничение прав и обременение объекта недвижимости:		Срок действия с 14.06.2013 с 14.06.2013 на 49 лет
	лицо, в пользу которого установлено ограничение прав и обременение объекта недвижимости:		Акционерное общество "Прядильно-ткацкая фабрика "Родники", ИНН: 3701045213, ОГРН: 1093701000854
	основание государственной регистрации:		Постановление администрации муниципального образования "Родниковский муниципальный район" Ивановской области, № 719, выдан 14.06.2014 Договор аренды земельного участка, № 1449, выдан 14.06.2013, дата государственной регистрации: 17.10.2014, номер государственной регистрации: 37-37-07/256/2014-077 Постановление администрации муниципального образования "Родниковский муниципальный район" Ивановской области, № 1320, выдан 15.09.2014 Соглашение о внесении изменений в договор аренды земельного участка №1449 от 14.06.2013г., выдан 15.09.2014
	сведения об осуществлении государственной регистрации сделки, права, ограничения права без необходимого в силу закона согласия третьего лица, органа:		данные отсутствуют

полное наименование должности	подпись	инициалы, фамилия
-------------------------------	---------	-------------------

М.П.

Земельный участок		
вид объекта недвижимости		
Лист № 2 раздела 2	Всего листов раздела 2: 2	Всего разделов: 3
Всего листов выписки: 4		
24.06.2022г. № КУВИ-001/2022-102462653		
Кадастровый номер:	37:15:011701:597	
	сведения об управляющем залогом и о договоре управления залогом, если такой договор заключен для управления ипотекой;	данные отсутствуют
6	Заявленные в судебном порядке права требования;	данные отсутствуют
7	Сведения о возражении в отношении зарегистрированного права;	данные отсутствуют
8	Сведения о наличии решения об изъятии объекта недвижимости для государственных и муниципальных нужд.	данные отсутствуют
9	Сведения о невозможности государственной регистрации без личного участия правообладателя или его законного представителя;	данные отсутствуют
10	Правопритязания и сведения о наличии поступивших, но не рассмотренных заявлений о проведении государственной регистрации права (перехода, прекращения права), ограничения права или обременения объекта недвижимости, сделки в отношении объекта недвижимости;	отсутствуют
11	Сведения о невозможности государственной регистрации перехода, прекращения, ограничения права на земельный участок из земель сельскохозяйственного назначения;	данные отсутствуют

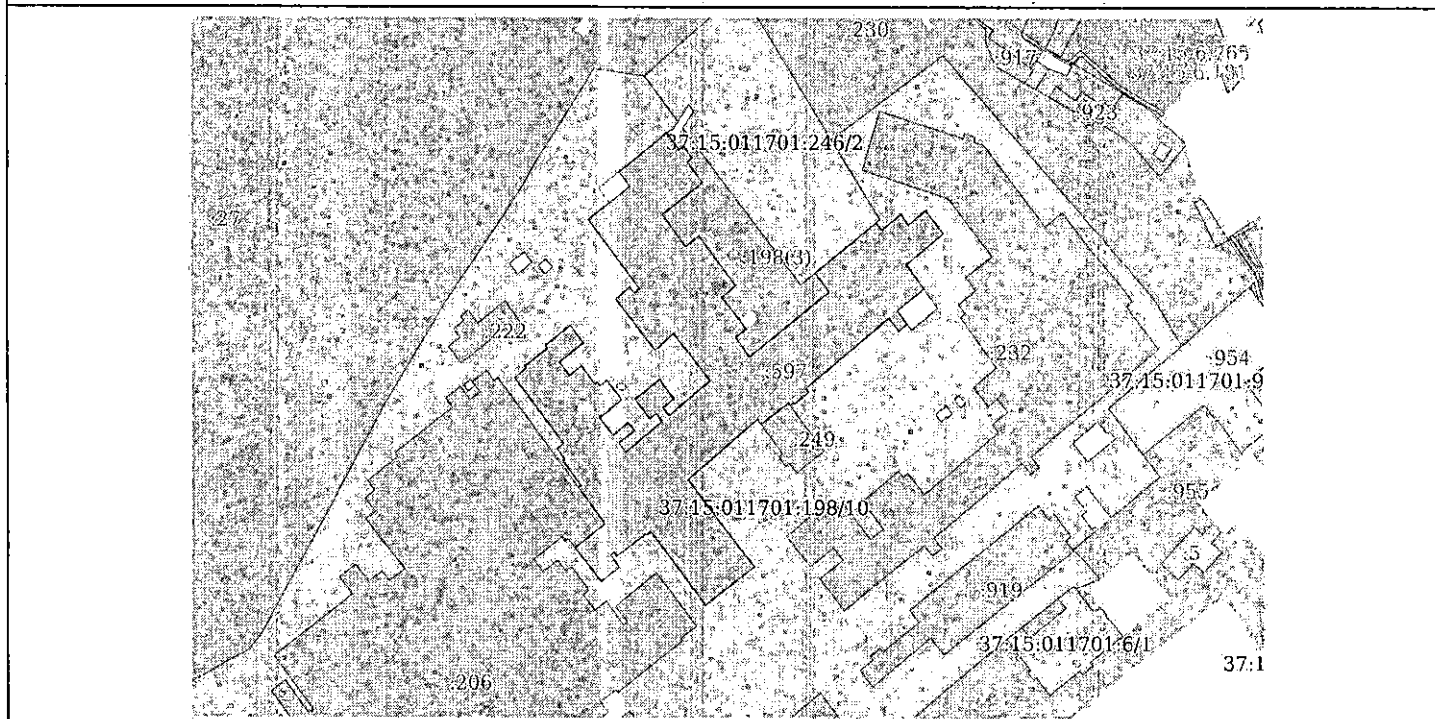
полное наименование должности	подпись	инициалы, фамилия
-------------------------------	---------	-------------------

М.П.

Выписка из Единого государственного реестра недвижимости об основных характеристиках и зарегистрированных правах на объект недвижимости
 Описание местоположения земельного участка

Земельный участок			
вид объекта недвижимости			
Лист № 1 раздела 3	Всего листов раздела 3: 1	Всего разделов: 3	Всего листов выписки: 4
24.06.2022г. № КУВИ-001/2022-102462653			
Кадастровый номер:		37:15:011701:597	

План (чертеж, схема) земельного участка



Масштаб 1:3000 Условные обозначения:

подпись	подпись	инициалы, фамилия

М.П.

Фонд Федерального государственного бюджетного учреждения "Федеральная кадастровая палата Федеральной службы государственной регистрации, кадастра и картографии" по Ивановской области
по иному наименованию органа регистрации прав

Выписка из Единого государственного реестра недвижимости об основных характеристиках и зарегистрированных правах на объект недвижимости

Сведения об основных характеристиках объекта недвижимости

На основании запроса от 24.06.2022, поступившего на рассмотрение 24.06.2022, сообщаем, что согласно записям Единого государственного реестра недвижимости:

Раздел 1 Лист 1

Земельный участок			
вид объекта недвижимости			
Лист № 1 раздела 1	Всего листов раздела 1: 1	Всего разделов: 3	Всего листов выписки: 4
24.06.2022г. № КУВИ-001/2022-102461873			
Кадастровый номер:	37:15:011701:890		
Номер кадастрового квартала:	37:15:011701		
Дата присвоения кадастрового номера:	14.06.2018		
Ранее присвоенный государственный учетный номер:	данные отсутствуют		
Адрес:	Российская Федерация, Ивановская область, Родниковский муниципальный район, Родниковское городское поселение, город Родники, ул. Советская, 20/3А/2		
Площадь, м2:	10 +/- 1		
Кадастровая стоимость, руб:	3627,5		
Кадастровые номера расположенных в пределах земельного участка объектов недвижимости:	37:15:011701:496, 37:15:011701:927		
Категория земель:	Земли населенных пунктов		
Виды разрешенного использования:	Промышленность		
Статус записи об объекте недвижимости:	Сведения об объекте недвижимости имеют статус "актуальные"		
Особые отметки:	данные отсутствуют		
Получатель выписки:	Малов Алаторий Борисович, действующий(ая) на основании документа "" Администрация МО "Родниковский муниципальный район"		

полное наименование должности	подпись	инициалы, фамилия
-------------------------------	---------	-------------------

М.П.

Выписка из Единого государственного реестра недвижимости об основных характеристиках и зарегистрированных правах на объект недвижимости
Сведения о зарегистрированных правах

Земельный участок

вид объекта недвижимости

Лист № 1 раздела 2	Всего листов раздела 2: 2	Всего разделов: 3	Всего листов выписки: 4
24.06.2022г. № КУВИ-001/2022-102461873			
Кадастровый номер:		37:15:011701:890	

1	Правообладатель (правообладатели):	1.1	Муниципальное образование "Родниковский муниципальный район" Ивановской области
2	Вид, номер, дата и время государственной регистрации права:	2.1	Собственность 37:15:011701:890-37/039/2018-1 14.06.2018 13:56:21
4	Сведения об осуществлении государственной регистрации сделки, права, ограничения права без необходимого в силу закона согласия третьего лица, органа:	4.1	данные отсутствуют
5	Ограничение прав и обременение объекта недвижимости:		
	5.1 вид:		Аренда
	дата государственной регистрации:		25.03.2019 17:04:30
	номер государственной регистрации:		37:15:011701:890-37/039/2019-5
	срок, на который установлено ограничение прав и обременение объекта недвижимости:		Срок действия с 25.03.2019 по 08.01.2047
	лицо, в пользу которого установлено ограничение прав и обременение объекта недвижимости:		Акционерное общество "Родтеко", ИНН: 3701045245, ОГРН: 1093701000887
	основание государственной регистрации:		Договор переуступки права аренды земельного участка, выдан 18.03.2019 Договор аренды земельных участков, №:2017, выдан 20.02.2019 Соглашение о внесении изменений в договор аренды земельного участка № 2017 от 20.02.2019г., выдан 08.06.2020
	сведения об осуществлении государственной регистрации сделки, права, ограничения права без необходимого в силу закона согласия третьего лица, органа:		данные отсутствуют
	сведения об управляющем залогом и о договоре управления залогом, если такой договор заключен для управления ипотекой:		данные отсутствуют

полное наименование должности	подпись	инициалы, фамилия
-------------------------------	---------	-------------------

М.П.

Земельный участок	
вид объекта недвижимости	
Лист № 2 раздела 2	Всего листов раздела 2: 2
Всего разделов: 3	
Всего листов выписки: 4	
34.06.2022г. № КУВИ-001/2022-102461873	
Кадастровый номер:	37:15 011701:890
6	Заявленные в судебном порядке права требования;
7	Сведения о возражении в отношении зарегистрированного права;
8	Сведения о наличии решения об изъятии объекта недвижимости для государственных и муниципальных нужд;
9	Сведения о невозможности государственной регистрации без личного участия правообладателя или его законного представителя;
10	Правопритязания и сведения о наличии поступивших, но не рассмотренных заявлений о проведении государственной регистрации права (перехода, прекращения права), ограничения права или обременения объекта недвижимости, сделки в отношении объекта недвижимости;
11	Сведения о невозможности государственной регистрации перехода, прекращения, ограничения права на земельный участок из земель сельскохозяйственного назначения;

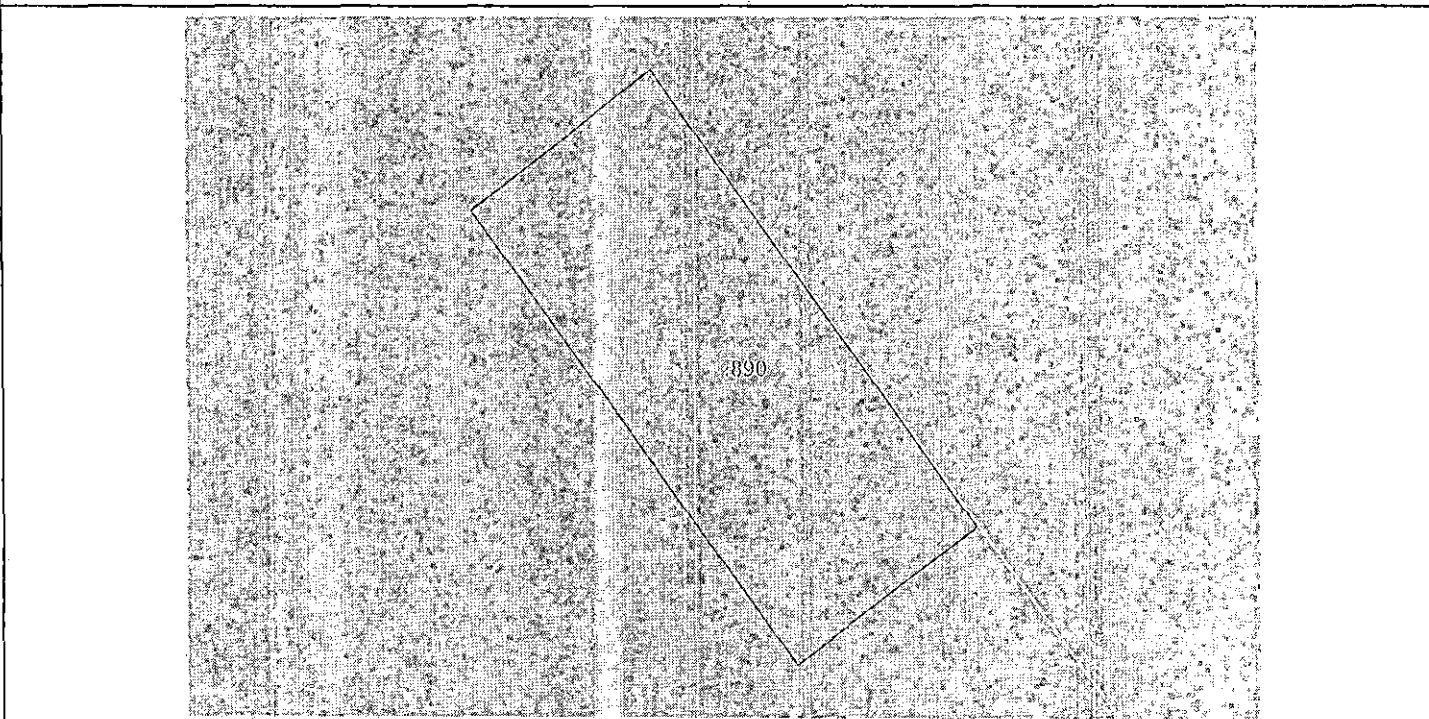
полное наименование должности	подпись	инициалы, фамилия
-------------------------------	---------	-------------------

М.П.

Выписка из Единого государственного реестра недвижимости об основных характеристиках и зарегистрированных правах на объект недвижимости
 Описание местоположения земельного участка

Земельный участок вид объекта недвижимости			
Лист № 1 раздела 3	Всего листов раздела 3: 1	Всего разделов: 3	Всего листов выписки: 4
24.06.2022г. № КУВИ-001/2022-102461873			
Кадастровый номер:		37:15-011701:890'	

План (чертеж, схема) земельного участка



Масштаб 1:50 Условные обозначения:

--	--	--

полное наименование должности

подпись

инициалы, фамилия

М.П.

Федеральное государственное бюджетное учреждение "Федеральная кадастровая палата Федеральной службы государственной регистрации, кадастра и картографии" по Ивановской области
полное наименование органа регистрации прав

Выписка из Единого государственного реестра недвижимости об основных характеристиках и зарегистрированных правах на объект недвижимости

Сведения об основных характеристиках объекта недвижимости

На основании запроса от 24.06.2022, поступившего на рассмотрение 24.06.2022, сообщаем, что согласно записям Единого государственного реестра недвижимости:

Раздел 1 Лист 1

Земельный участок			
вид объекта недвижимости			
Лист № 1 раздела 1	Всего листов раздела 1: 1	Всего разделов: 3	Всего листов выписки: 3
24.06.2022г. № КУВИ-001/2022-102463530			
Кадастровый номер:	37:15 011701:503		
Номер кадастрового квартала:	37:15 011701		
Дата присвоения кадастрового номера:	13.03 2013		
Ранее присвоенный государственный учетный номер:	данные отсутствуют		
Местоположение:	Местоположение установлено относительно ориентира, расположенного за пределами участка. Почтовый адрес ориентира: Ивановская обл., р-н Родниковский, г. Родники, ул. Советская, д. 20.		
Площадь, м2:	1560 1/4		
Кадастровая стоимость, руб:	565895.5		
Кадастровые номера расположенных в пределах земельного участка объектов недвижимости:	37:15 011701:594		
Категория земель:	Земли населенных пунктов		
Виды разрешенного использования:	Для устройства погрузочно-разгрузочной железнодорожной рампы с площадкой для автотранспорта		
Статус записи об объекте недвижимости:	Сведения об объекте недвижимости имеют статус "актуальные"		
Особые отметки:	данные отсутствуют		
Получатель выписки:	Малов Анатолий Борисович, действующий(ая) на основании документа "" Администрация МО "Родниковский муниципальный район"		

полное наименование должности	подпись	инициалы, фамилия
-------------------------------	---------	-------------------

М.П.

Выписка из Единого государственного реестра недвижимости об основных характеристиках и зарегистрированных правах на объект недвижимости
Сведения о зарегистрированных правах

Земельный участок			
вид объекта недвижимости			
Лист № 1 раздела 2	Всего листов раздела 2: 1	Всего разделов: 3	Всего листов выписки: 3
24.06.2022г. № КУВИ-001/2022-102463530			
Кадастровый номер:		37:15:011701:503	

1	Правообладатель (правообладатели):	1.1	Муниципальное образование "Родниковский муниципальный район" Ивановской области
2	Вид, номер, дата и время государственной регистрации права:	2.1	Собственность 37-37-07/147/2013-057 12.04.2013 00:00:00
4	Сведения об осуществлении государственной регистрации сделки, права, ограничения права без необходимого в силу закона согласия третьего лица, органа:	4.1	данные отсутствуют
5	Ограничение прав и обременение объекта недвижимости:	не зарегистрировано	
6	Заявленные в судебном порядке права требования:	данные отсутствуют	
7	Сведения о возражении в отношении зарегистрированного права:	данные отсутствуют	
8	Сведения о наличии решения об изъятии объекта недвижимости для государственных и муниципальных нужд:	данные отсутствуют	
9	Сведения о невозможности государственной регистрации без личного участия правообладателя или его законного представителя:	данные отсутствуют	
10	Правопритязания и сведения о наличии поступивших, но не рассмотренных заявлений о проведении государственной регистрации права (перехода, прекращения права), ограничения права или обременения объекта недвижимости, сделки в отношении объекта недвижимости:	отсутствуют	
11	Сведения о невозможности государственной регистрации перехода, прекращения, ограничения права на земельный участок из земель сельскохозяйственного назначения:	данные отсутствуют	

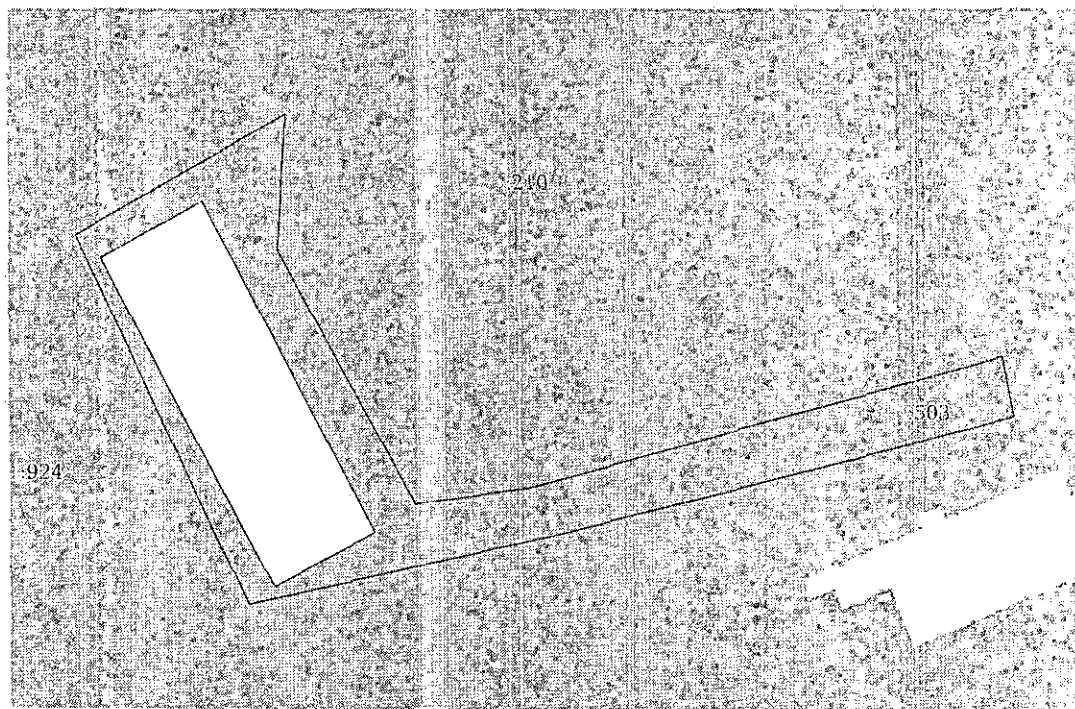
полное наименование должности	подпись	инициалы, фамилия
-------------------------------	---------	-------------------

М.П.

Выписка из Единого государственного реестра недвижимости об основных характеристиках и зарегистрированных правах на объект недвижимости
 Описание местоположения земельного участка

Земельный участок: вид объекта недвижимости			
Лист № 1 раздела 3	Всего листов раздела 3: 1	Всего разделов: 3	Всего листов выписки: 3
24.06.2022г. № КУВИ-001/2022-102463530			
Кадастровый номер:		37:15:011701:503	

План (чертеж, схема) земельного участка



Масштаб 1:800

Условные обозначения:

полное наименование должности	подпись	инициалы, фамилия
-------------------------------	---------	-------------------

М.П.

Федеральное государственное бюджетное учреждение "Федеральная кадастровая палата Федеральной службы государственной регистрации, кадастра и картографии" по Ивановской области
полное наименование органа регистрации прав

Выписка из Единого государственного реестра недвижимости об основных характеристиках и зарегистрированных правах на объект недвижимости

Сведения об основных характеристиках объекта недвижимости

На основании запроса от 24.06.2022, поступившего на рассмотрение 24.06.2022, сообщаем, что согласно записям Единого государственного реестра недвижимости:

Раздел 1 Лист 1

Земельный участок			
вид объекта недвижимости			
Лист № 1 раздела 1	Всего листов раздела 1: 1	Всего разделов: 3	Всего листов выписки: 4
24.06.2022г. № КУВИ-001/2022-102462991			
Кадастровый номер:	37:15:011701:925		
Номер кадастрового квартала:	37:15:011701		
Дата присвоения кадастрового номера:	07.04.2021		
Ранее присвоенный государственный учетный номер:	данные отсутствуют		
Адрес:	Ивановская область, г. Родники, ул. Советская, дом 20		
Площадь, м2:	5770 ^{тр.} - 27		
Кадастровая стоимость, руб:	2093067.5		
Кадастровые номера расположенных в пределах земельного участка объектов недвижимости:	данные отсутствуют		
Категория земель:	Земли населенных пунктов		
Виды разрешенного использования:	Производственная деятельность (для размещения производственных объектов) (код 6.0)		
Статус записи об объекте недвижимости:	Сведения об объекте недвижимости имеют статус "актуальные"		
Особые отметки:	данные отсутствуют		
Получатель выписки:	Малоп Анатолий Борисович, действующий(ая) на основании документа "" Администрация МО "Родниковский муниципальный район"		

полное наименование должности	подпись	инициалы, фамилия
-------------------------------	---------	-------------------

М.П.

Выписка из Единого государственного реестра недвижимости об основных характеристиках и зарегистрированных правах на объект недвижимости
Сведения о зарегистрированных правах

Земельный участок			
вид объекта недвижимости			
Лист № 1 раздела 2	Всего листов раздела 2: 2	Всего разделов: 3	Всего листов выписки: 4
24.06.2022г. № КУЗН-001/2022-102462991			
Кадастровый номер:		37:15:011701:925	

1	Правообладатель (правообладатели):	1.1	Муниципальное образование "Родниковский муниципальный район" Ивановской области
2	Вид, номер, дата и время государственной регистрации права:	2.1	Собственность 37:15:011701:925-37/039/2021-1 07.04.2021 09:49:15
4	Сведения об осуществлении государственной регистрации сделки, права, ограничения права без необходимого в силу закона согласия третьего лица, органа:	4.1	данные отсутствуют
5	Ограничение прав и обременение объекта недвижимости:		
	5.1 вид:		Аренда
	дата государственной регистрации:		14.12.2021 15:54:27
	номер государственной регистрации:		37:15:011701:925-37/039/2021-10
	срок, на который установлено ограничение прав и обременение объекта недвижимости:		Срок действия с 22.10.2021 по 21.10.2026
	лицо, в пользу которого установлено ограничение прав и обременение объекта недвижимости:		Общество с ограниченной ответственностью "Райтскс", ИНН: 3701049680, ОГРН: 1163702059289
	основание государственной регистрации:		Договор переступки права аренды земельного участка, № 04/АОИП-21, выдан 08.11.2021 Договор аренды земельного участка, № 2168, выдан 22.10.2021 Дополнительное соглашение от 06.12.2021 к Договору переступки права аренды земельного участка, № 04/АОИП-21, выдан 08.11.2021
	сведения об осуществлении государственной регистрации сделки, права, ограничения права без необходимого в силу закона согласия третьего лица, органа:		данные отсутствуют
	сведения об управляющем залоге и о договоре управления залогом, если такой договор заключен для управления ипотекой:		данные отсутствуют

полное наименование должности	подпись	инициалы, фамилия

М.П.

Земельный участок	
вид объекта недвижимости	
Лист № 2 раздела 2	Всего листов раздела 2: 2
Всего разделов: 3	
Всего листов выписки: 4	
24.06.2022г. № КУВИ-001/2022-102462991	
Кадастровый номер:	37:15 011701:925
6	Заявленные в судебном порядке права требования: данные отсутствуют
7	Сведения о возражении в отношении зарегистрированного права: данные отсутствуют
8	Сведения о наличии решения об изъятии объекта недвижимости для государственных и муниципальных нужд: данные отсутствуют
9	Сведения о невозможности государственной регистрации без личного участия правообладателя или его законного представителя: данные отсутствуют
10	Правопритязания и сведения о наличии поступивших, но не рассмотренных заявлений о проведении государственной регистрации права (перехода, прекращения права), ограничения права или обременения объекта недвижимости, сделки в отношении объекта недвижимости: отсутствуют
11	Сведения о невозможности государственной регистрации перехода, прекращения, ограничения права на земельный участок из земель сельскохозяйственного назначения: данные отсутствуют

полное наименование должности	подпись	инициалы, фамилия
-------------------------------	---------	-------------------

М.П.

Выписка из Единого государственного реестра недвижимости об основных характеристиках и зарегистрированных правах на объект недвижимости
 Описание местоположения земельного участка

Земельный участок			
вид объекта недвижимости			
Лист № 1 раздела 3	Всего листов раздела 3: 1	Всего разделов: 3	Всего листов выписки: 4
24.06.2022г. № КУВИ-001/2022-102462991			
Кадастровый номер:		37:15:011701:925	

План (чертеж, схема) земельного участка



Масштаб 1:1000 Условные обозначения:

полное наименование должности	подпись	инициалы, фамилия

М.П.

Пронумеровано и прошито
189 (сто восемьдесят девять) листов
Департамент
регионального развития

Бойков В.
(ФИО исполнителя) (подпись)

