



ПОСТАНОВЛЕНИЕ

АДМИНИСТРАЦИИ ГОРОДСКОГО ОКРУГА ВИЧУГА

26 апреля 2013 г.

№ 442

ОБ ОПРЕДЕЛЕНИИ ГРАНИЦ ПРИЛЕГАЮЩИХ ТЕРРИТОРИЙ К ДЕТСКИМ, ОБРАЗОВАТЕЛЬНЫМ ОРГАНИЗАЦИЯМ, НА КОТОРЫХ НЕ ДОПУСКАЕТСЯ РОЗНИЧНАЯ ПРОДАЖА АЛКОГОЛЬНОЙ ПРОДУКЦИИ НА ТЕРРИТОРИИ ГОРОДСКОГО ОКРУГА ВИЧУГА

Список изменяющих документов

(в ред. Постановлений администрации городского округа Вичуга от 21.02.2014 N 190, от 26.02.2015 N 218, от 14.04.2017 N 336)

В соответствии с Федеральным законом от 22.11.1995 N 171-ФЗ "О государственном регулировании производства и оборота этилового спирта, алкогольной и спиртосодержащей продукции и об ограничении потребления (распития) алкогольной продукции", постановлением Правительства Российской Федерации от 27.12.2012 N 1425 "Об определении органами государственной власти субъектов Российской Федерации мест массового скопления граждан и мест нахождения источников повышенной опасности, в которых не допускается розничная продажа алкогольной продукции, а также определении органами местного самоуправления границ прилегающих к некоторым организациям и объектам территорий, на которых не допускается розничная продажа алкогольной продукции", руководствуясь Уставом городского округа Вичуга, постановляю:

1. Определить минимальное расстояние границ территорий, прилегающих к детским, образовательным организациям, до предприятий розничной торговли и общественного питания, осуществляющих розничную продажу алкогольной продукции, - 50 метров.

2. Определить максимальное значение расстояния от детских, образовательных организаций до границ прилегающих территорий в соответствии с приложением N 1.

Постановлением администрации городского округа Вичуга от 14.04.2017 N 336 в приложение N 2 внесены изменения.

Постановлением администрации городского округа Вичуга от 26.02.2015 N 218 приложение N 2 изложено в новой редакции.

3. Расстояние от детских, образовательных организаций, указанных в приложении N 1 настоящего постановления и приложении N 2 (не приводится) (схемы: N 3, N 4, N 6, N 7, N 11, N 13, N 14, N 15, N 16, N 17, N 18, N 19, N 20, N 21, N 22, N 23, N 24, N 25), до границ прилегающих к ним территорий, на которых не допускается розничная продажа алкогольной продукции, определяется по радиусу окружности с центром от входа для посетителей детских, образовательных организаций (кратчайшее расстояние по прямой), при этом радиус окружности соответствует значениям, указанным в пунктах 1 и 2 настоящего постановления.

Расстояние от детских, образовательных организаций, указанных в приложении N 1 настоящего постановления и приложении N 2 (схемы: N 1, N 2, N 5, N 6, N 8, N 9, N 10, N 11, N 12), до границ прилегающих к ним территорий определяется по расстоянию от периметра (ограждения) территории детских и образовательных организаций до границ прилегающих территорий, на которых не допускается розничная продажа алкогольной продукции, в соответствии со значениями, указанными в пунктах 1 и 2 настоящего постановления.

(п. 3 в ред. Постановления администрации городского округа Вичуга от 14.04.2017 N 336)

4. Утвердить перечень территорий, прилегающих к детским, образовательным организациям, на которых не допускается розничная продажа алкогольной продукции, приложение N 1.

5. Утвердить схемы границ прилегающих территорий к детским, образовательным организациям, на которых не допускается розничная продажа алкогольной продукции на территории городского округа Вичуга, согласно приложению N 2.

6. Опубликовать данное постановление в Вестнике органов местного самоуправления.

7. Разместить утвержденные схемы границ прилегающих территорий к детским, образовательным организациям на официальном сайте городского округа Вичуга в сети Интернет и предоставить в Департамент экономического развития и торговли Ивановской области для размещения на его официальном сайте в телекоммуникационной сети Интернет.

8. Контроль за исполнением настоящего постановления возложить на

заместителя главы администрации по экономическим вопросам Соколова Д.В., отдел экономики, предпринимательства и маркетинга администрации городского округа Вичуга (Зернова Л.В.).

Глава администрации
городского округа Вичуга
В.Г.СТУПИН

Приложение N 1
к постановлению
администрации
городского округа Вичуга
от 26.04.2013 N 442

**ПЕРЕЧЕНЬ
ТЕРРИТОРИЙ, ПРИЛЕГАЮЩИХ К ДЕТСКИМ,
ОБРАЗОВАТЕЛЬНЫМ
ОРГАНИЗАЦИЯМ, НА КОТОРЫХ НЕ ДОПУСКАЕТСЯ РОЗНИЧНАЯ
ПРОДАЖА
АЛКОГОЛЬНОЙ ПРОДУКЦИИ**

Список изменяющих документов
(в ред. Постановления администрации городского округа Вичуга
от 26.02.2015 N 218)

	Наименование объекта	Адрес месторасположен ия	N схемы	Границы прилегающи х территорий
				Максимальн ое значение расстояния
1	Муниципальное бюджетное дошкольное образовательное учреждение детский сад комбинированного вида N 4 городского округа Вичуга	г. Вичуга, ул. Богдана Хмельницкого, д. 19	схема N 1	65 м
2	Муниципальное бюджетное дошкольное образовательное учреждение детский сад N 5 "Ромашка" городского округа Вичуга	г. Вичуга, ул. Н.П. Куликовой, д. 14	схема N 2	65 м
3	Муниципальное	г. Вичуга, ул.	схема N 1	65 м

	бюджетное дошкольное образовательное учреждение детский сад N 8 городского округа Вичуга	Богдана Хмельницкого, д. 17		
4	Муниципальное бюджетное дошкольное образовательное учреждение детский сад N 9 "Березка" городского округа Вичуга	г. Вичуга, ул. 2-я Ногинская, д. 1	схема N 3	65 м
5	Муниципальное бюджетное дошкольное образовательное учреждение детский сад комбинированного вида N 14 городского округа Вичуга	г. Вичуга, ул. Советская, д. 6	схема N 4	50 м
6	Муниципальное бюджетное дошкольное образовательное учреждение детский сад комбинированного вида N 16 городского округа Вичуга	г. Вичуга, ул. 3-я Тезинская, д. 16	схема N 5	65 м
7	Муниципальное бюджетное дошкольное образовательное учреждение детский сад N 20 городского округа Вичуга	г. Вичуга, ул. Ульяновская, д. 20	схема N 6	65 м
8	Муниципальное бюджетное дошкольное образовательное учреждение детский сад N 24 городского округа Вичуга	г. Вичуга, ул. Маевка, д. 3	схема N 7	50 м
9	Муниципальное бюджетное дошкольное образовательное учреждение детский сад N 24 городского округа Вичуга	г. Вичуга, ул. 3-я Тезинская, д. 3	схема N 8	65 м

	учреждение детский сад N 25 городского округа Вичуга			
10	Муниципальное бюджетное дошкольное образовательное учреждение детский сад N 28 городского округа Вичуга	г. Вичуга, ул. Клубная, д. 2	схема N 9	65 м
11	Муниципальное бюджетное дошкольное образовательное учреждение детский сад комбинированного вида N 29 городского округа Вичуга	г. Вичуга, ул. Менжинского, д. 9	схема N 10	65 м
12	Муниципальное бюджетное дошкольное образовательное учреждение детский сад комбинированного вида N 30 городского округа Вичуга	г. Вичуга, ул. Желябова, д. 7	схема N 11	65 м
13	Муниципальное бюджетное дошкольное образовательное учреждение детский сад N 31 городского округа Вичуга	г. Вичуга, ул. Мира, д. 32а	схема N 12	65 м
14	Муниципальное бюджетное общеобразовательное учреждение основная общеобразовательная школа N 6 городского округа Вичуга	г. Вичуга, ул. Желябова, д. 1	схема N 11	65 м
15	Муниципальное бюджетное общеобразовательное учреждение основная	г. Вичуга, ул. Н.П. Куликовой, д. 13	схема N 13	65 м

	общеобразовательная школа N 9 городского округа Вичуга			
16	Муниципальное бюджетное общеобразовательное учреждение средняя общеобразовательная школа N 10 городского округа Вичуга	г. Вичуга, ул. Ульяновская, д. 11	схема N 6	65 м
17	Муниципальное бюджетное общеобразовательное учреждение средняя общеобразовательная школа N 11 городского округа Вичуга	г. Вичуга, ул. Парковая, д. 8	схема N 14	65 м
18	Муниципальное бюджетное общеобразовательное учреждение средняя общеобразовательная школа N 12 городского округа Вичуга	г. Вичуга, ул. Дачная, д. 1/16	схема N 15	65 м
19	Муниципальное бюджетное общеобразовательное учреждение средняя общеобразовательная школа N 13 городского округа Вичуга	г. Вичуга, ул. Володарского, д. 14	схема N 16	65 м
20	Муниципальное бюджетное общеобразовательное учреждение вечерняя (сменная) общеобразовательная школа N 16 городского округа Вичуга	г. Вичуга, ул. Луначарского, д. 1	схема N 17	55 м
21	Муниципальное	г. Вичуга, ул.	схема N	65 м

	бюджетное общеобразовательное учреждение средняя общеобразовательная школа N 17 городского округа Вичуга	Ленинградская, д. 48	18	
22	Филиал муниципального бюджетного общеобразовательного учреждения средняя общеобразовательная школа N 13 городского округа Вичуга	г. Вичуга, ул. 50 лет Октября, д. 16	схема N 19	65 м
23	Муниципальное бюджетное общеобразовательное учреждение дополнительного образования детей Центр детского творчества городского округа Вичуга	г. Вичуга, ул. Парковая, д. 1	схема N 13	65 м
24	Муниципальное образовательное учреждение дополнительного образования детей Специализированная детско-юношеская спортивная школа олимпийского резерва городского округа Вичуга	г. Вичуга, ул. Парковая, д. 9	схема N 14	65 м
25	Муниципальное бюджетное учреждение информационно- методический центр городского округа Вичуга	г. Вичуга, ул. Богдана Хмельницкого, д. 52	схема N 20	65 м
26	Муниципальное бюджетное образовательное учреждение межшкольный учебный	г. Вичуга, ул. Богдана Хмельницкого, д. 52	схема N 20	65 м

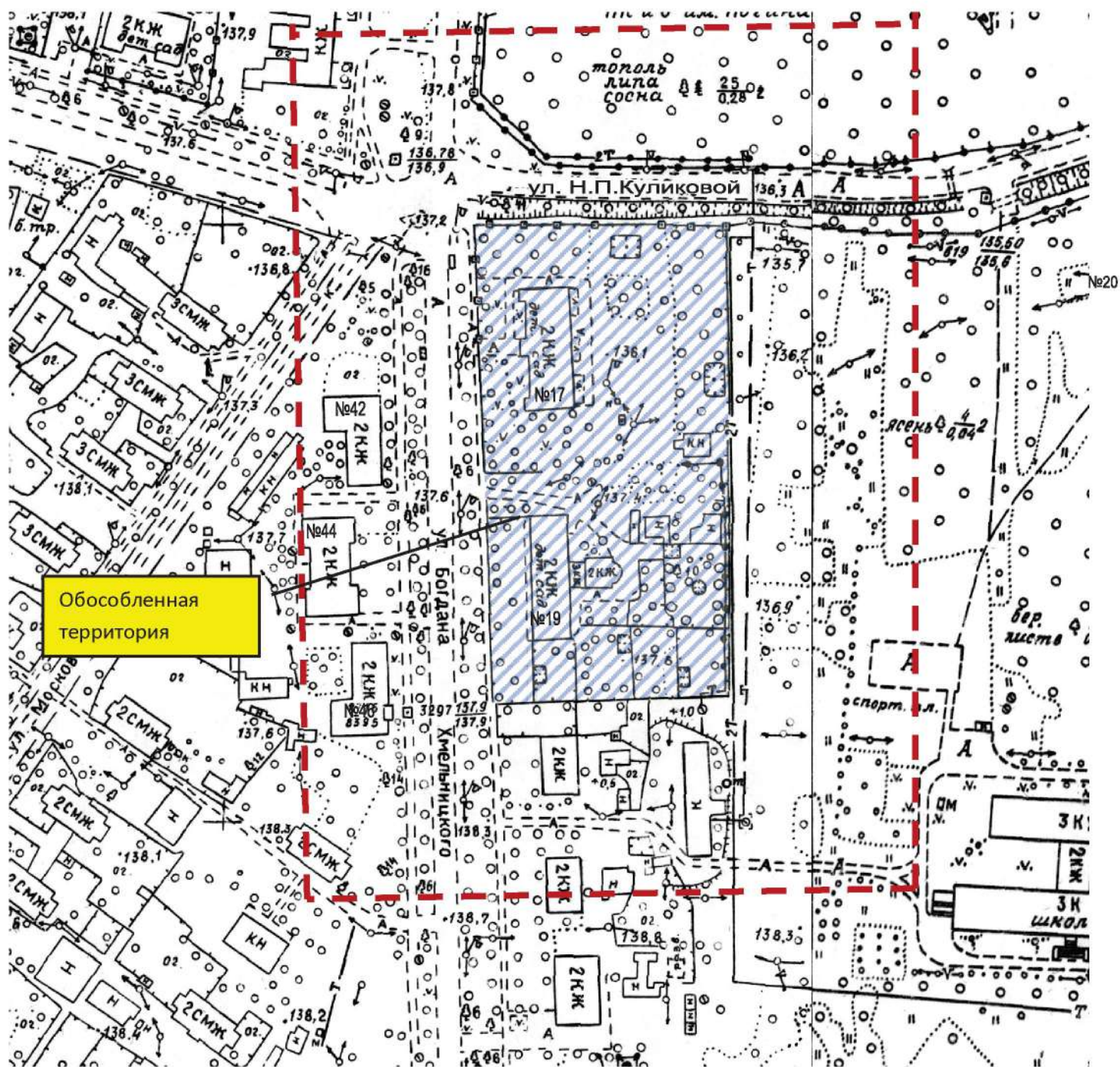
	комбинат городского округа Вичуга			
27	Детский сад Воскресенского прихода	г. Вичуга, ул. 2-я Библиотечная, д. 6	схема N 21	65 м
28	Областное государственное бюджетное образовательное учреждение начального профессионального образования профессиональный лицей N 18 г. Вичуга	г. Вичуга, ул. Литейная, д. 1	схема N 22	65 м
29	Областное государственное образовательное учреждение начального профессионального образования профессиональное училище N 12 г. Вичуга	г. Вичуга, ул. Виноградовых, д. 1	схема N 23	65 м
30	Государственное образовательное учреждение высшего профессионального образования "Ивановская государственная текстильная академия", филиал государственного образовательного учреждения высшего профессионального образования	г. Вичуга, ул. Покровского, д. 6	схема N 24	65 м
31	Областное государственное казенное специальное (коррекционное) образовательное учреждение для обучающихся	г. Вичуга, ул. 1-я Ломоносова, д. 28	схема N 25	65 м

	ограниченными возможностями здоровья "Вичугская специальная (коррекционная) общеобразовательная школа VIII вида"			
--	---	--	--	--

Схема № 1 Прилегающая территория

Объект: МБДОУ Детский сад комбинированного вида №4 – ул. Богдана Хмельницкого, д.19.
 МБДОУ Детский сад №8 – ул. Богдана Хмельницкого, д.17.
 Масштаб 1:2000 – в 1 см 20 м

Приложение № 2
 к постановлению администрации
 городского округа Вичуга
 от 26.02.2015 № 218



Условные обозначения

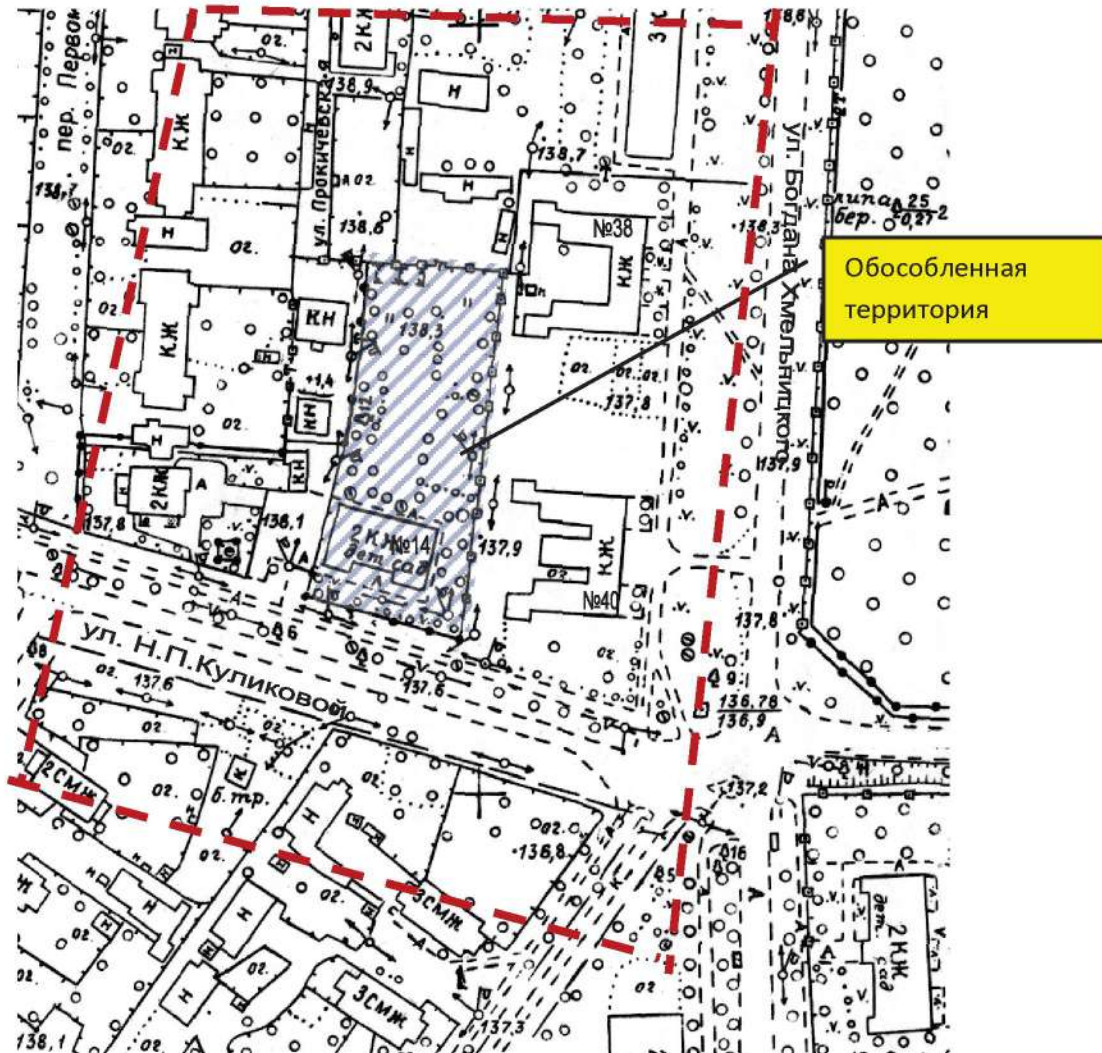
граница прилегающей территории:

--- максимальная – 65 м

КН	здание, строение одноэтажное кирпичное нежилое
Н	здание, строение одноэтажное деревянное нежилое
ЮК	здание, строение одноэтажное кирпичное жилое
Ж	здание, строение одноэтажное деревянное жилое
2КН	здание, строение двухэтажное кирпичное нежилое
5ЮК	здание, строение пятиэтажное кирпичное жилое
	здание, строение двухэтажное деревянно-кирпичное жилое
	здание, строение из металлоконструкций

Схема № 2 Прилегающая территория

Объект: МБДОУ Детский сад №4 –
ул. Н.П. Куликовой, д.14
Масштаб 1:2000 – в 1 см 20 м



Условные обозначения

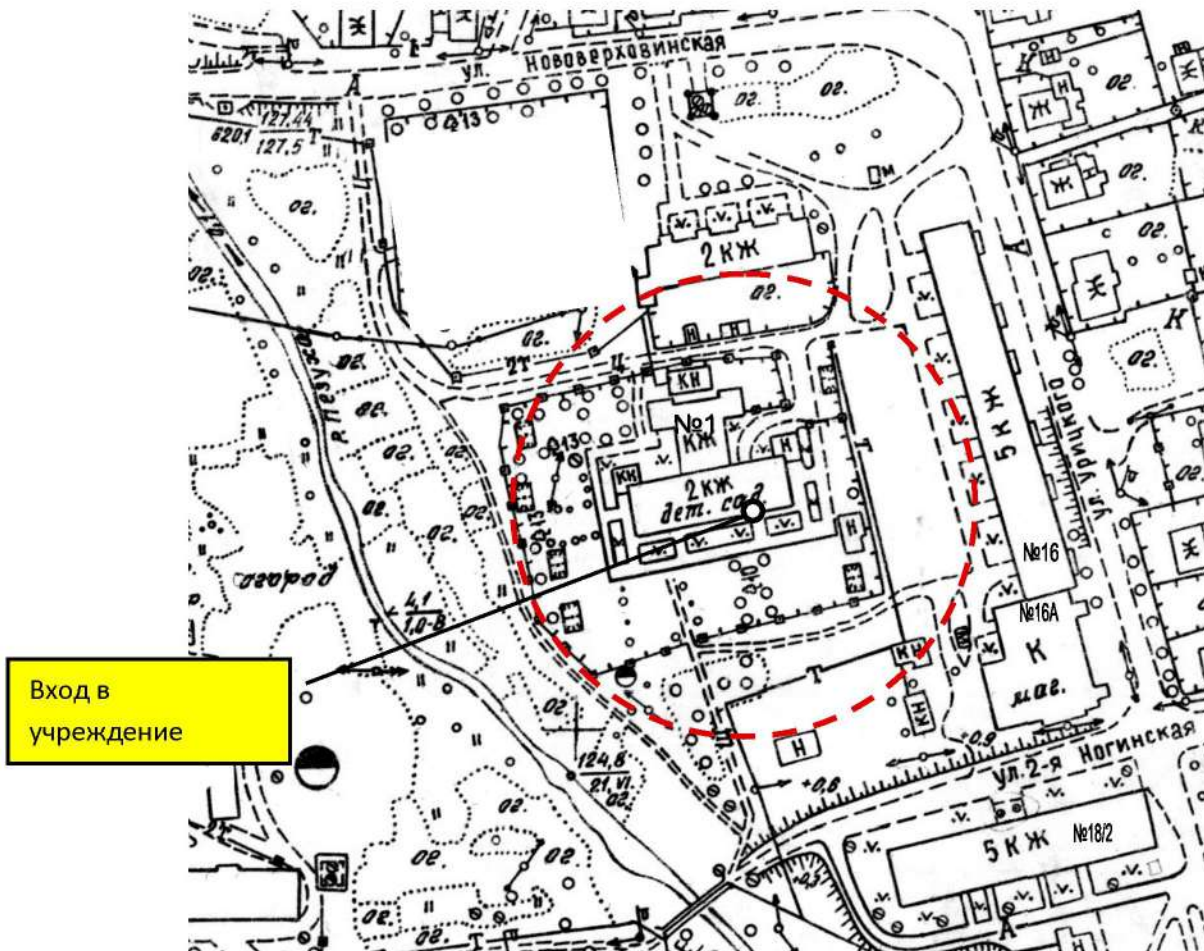
граница прилегающей территории:

— — — — — максимальная – 65 м

КН	здание, строение одноэтажное кирпичное нежилое
Н	здание, строение одноэтажное деревянное нежилое
КЖ	здание, строение одноэтажное кирпичное жилое
Ж	здание, строение одноэтажное деревянное жилое
2КЖ	здание, строение двухэтажное кирпичное нежилое
5КЖ	здание, строение пятиэтажное кирпичное жилое
2СМЖ	здание, строение двухэтажное деревянно-кирпичное жилое
М	здание, строение из металлоконструкций

Схема № 3 Прилегающая территория

Объект: МБДОУ Детский сад № 9 –
ул. 2-я Ногинская, д.1
Масштаб 1:2000 – в 1 см 20 м



Условные обозначения

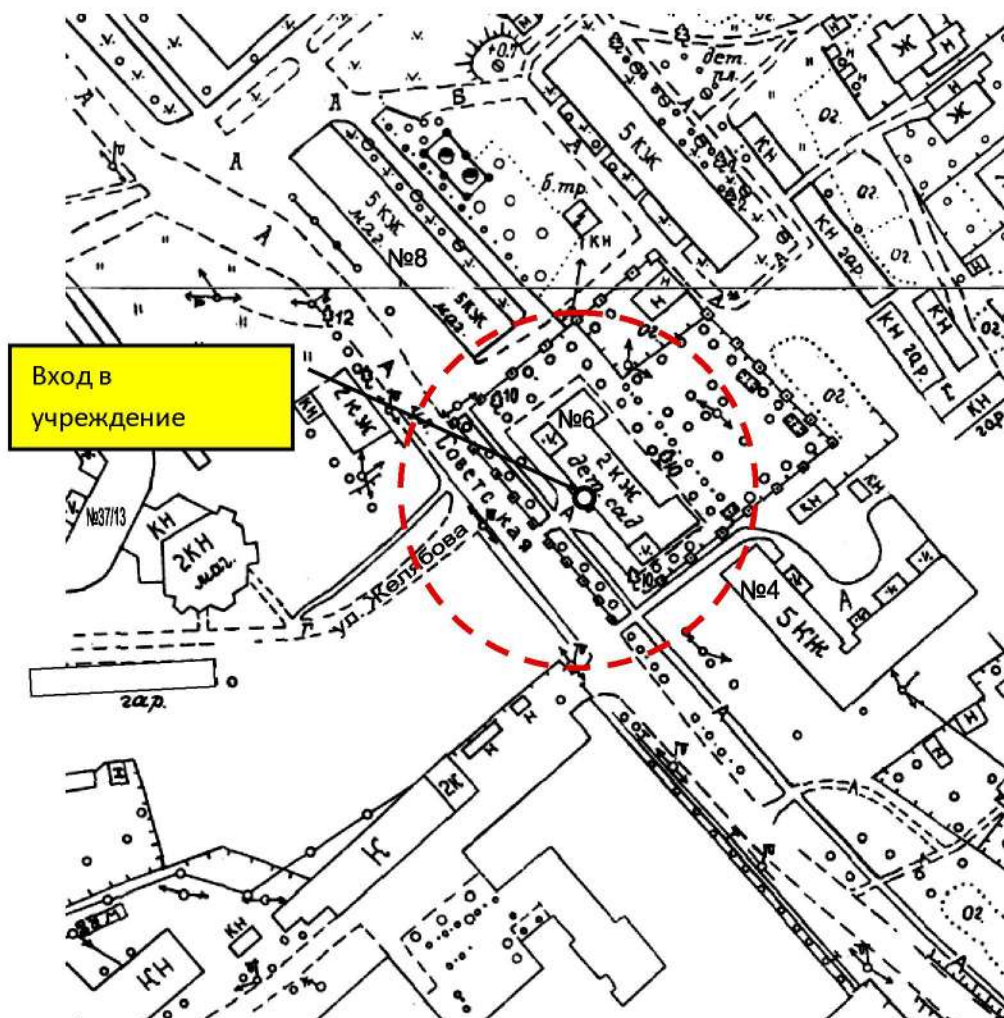
граница прилегающей территории:

— — — — — максимальная – 65 м

КН	здание, строение одноэтажное кирпичное нежилое
Н	здание, строение одноэтажное деревянное нежилое
КЖ	здание, строение одноэтажное кирпичное жилое
ДЖ	здание, строение одноэтажное деревянное жилое
2КН	здание, строение двухэтажное кирпичное нежилое
5КЖ	здание, строение пятиэтажное кирпичное жилое
2СМЖ	здание, строение двухэтажное деревянно-кирпичное жилое
М	здание, строение из металлоконструкций

Схема № 4 Прилегающая территория

Объект: МБДОУ Детский сад №14 –
ул. Советская, д.6
Масштаб 1:2000 – в 1 см 20 м



Условные обозначения

граница прилегающей территории:

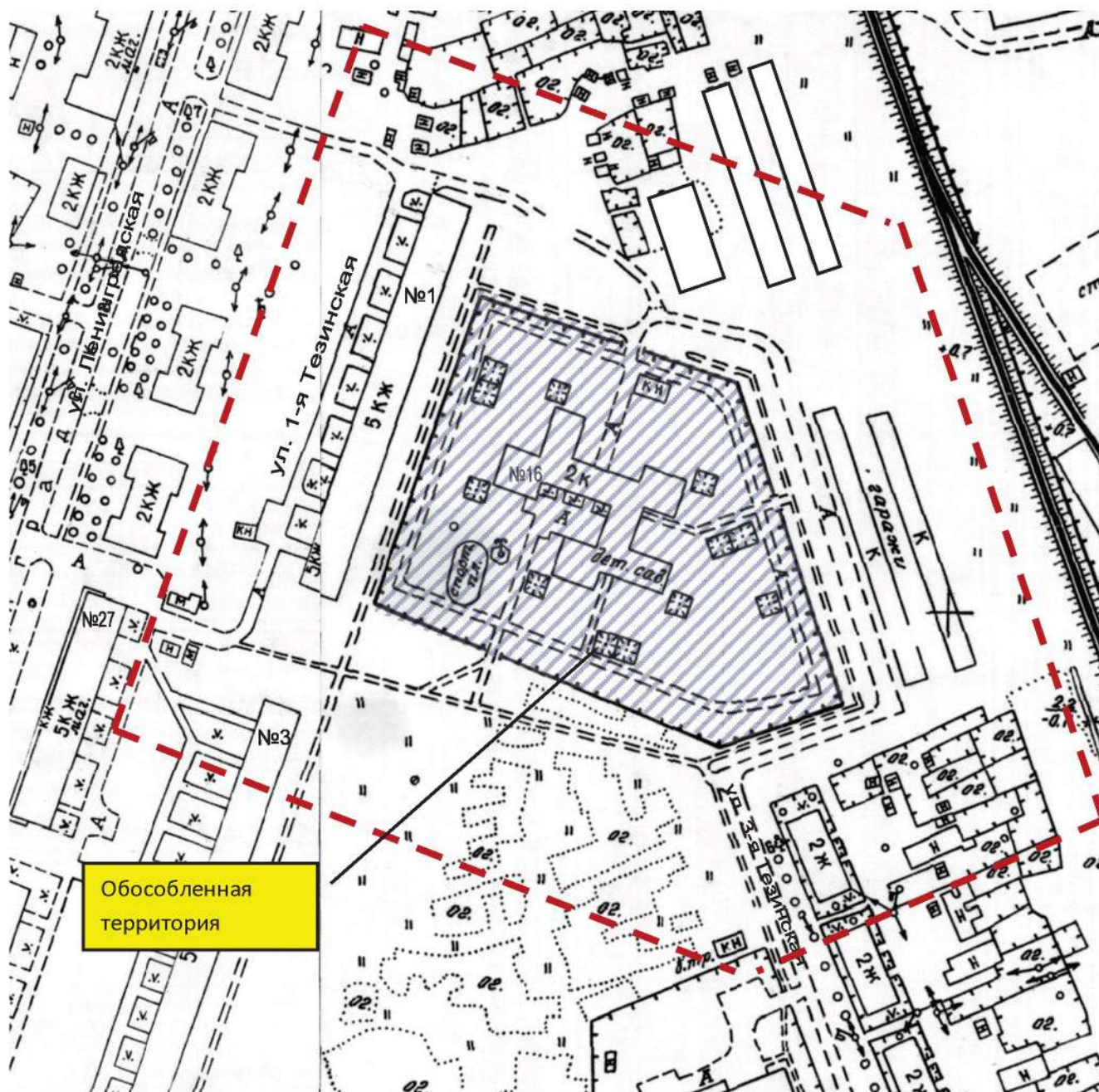
— — — — — максимальная – 50 м

КН	здание, строение одноэтажное кирпичное нежилое
Н	здание, строение одноэтажное деревянное нежилое
ЮК	здание, строение одноэтажное кирпичное жилое
Ж	здание, строение одноэтажное деревянное жилое
2КН	здание, строение двухэтажное кирпичное нежилое
5ЮК	здание, строение пятиэтажное кирпичное жилое
2СМК	здание, строение двухэтажное деревянно-кирпичное жилое
М	здание, строение из металлоконструкций

Схема № 5 Прилегающая территория

Приложение №2
к постановлению администрации
городского округа Вичуга
от 26.02.2015 № 218

Объект: МБДОУ Детский сад №16 –
ул. 3-я Тезинская, д.16
Масштаб 1:2000 – в 1 см 20 м



Условные обозначения

граница прилегающей территории:

--- максимальная – 65 м

КН	здание, строение одноэтажное кирпичное нежилое
Н	здание, строение одноэтажное деревянное нежилое
ЮЖ	здание, строение одноэтажное кирпичное жилое
Ж	здание, строение одноэтажное деревянное жилое
2КН	здание, строение двухэтажное кирпичное нежилое
5ЮЖ	здание, строение пятиэтажное кирпичное жилое
2СМЖ	здание, строение двухэтажное деревянно-кирпичное жилое
М	здание, строение из металлоконструкций

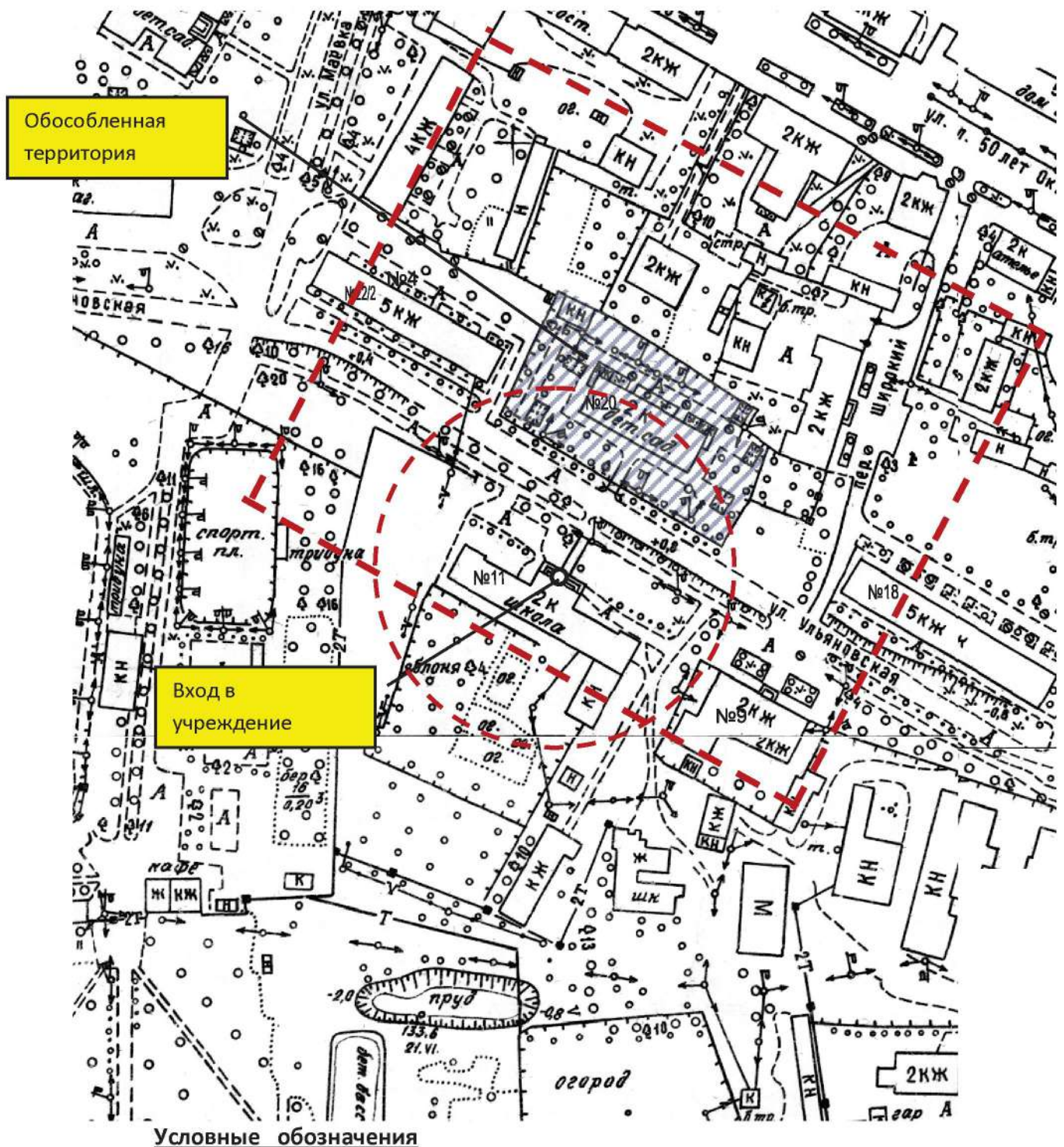
Схема № 6 Прилегающая территория

Объект: МБДОУ Детский сад №20 – ул. Ульяновская, д.20

МБОУ СОШ №10 – ул. Ульяновская, д.11

Масштаб 1:2000 – в 1 см 20 м

Приложение №2
к постановлению администрации
городского округа Вичуга
от 26.02.2015 № 218



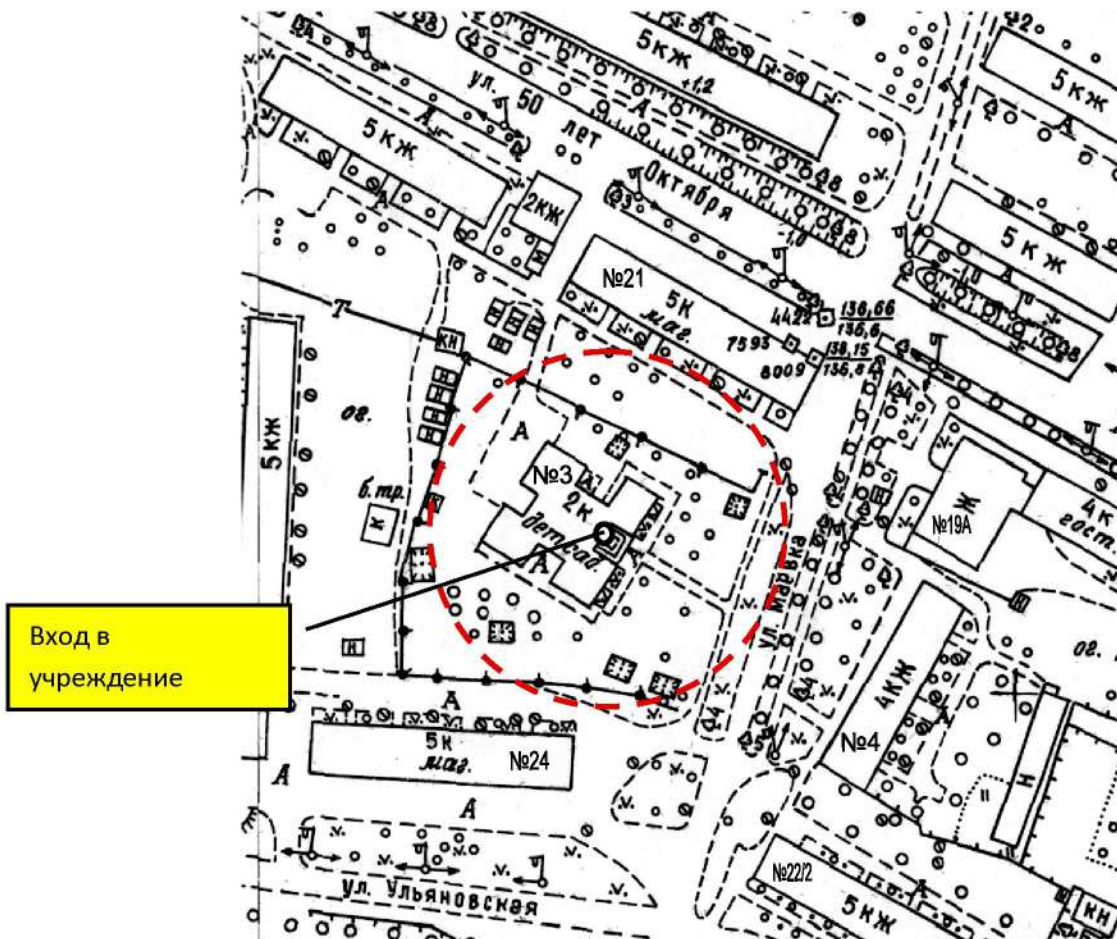
Условные обозначения

граница прилегающей территории:

	максимальная – 65 м
КН	здание, строение одноэтажное кирпичное нежилое
Н	здание, строение одноэтажное деревянное нежилое
ЮЖ	здание, строение одноэтажное кирпичное жилое
Ж	здание, строение одноэтажное деревянное жилое
2КН	здание, строение двухэтажное кирпичное нежилое
5КЖ	здание, строение пятиэтажное кирпичное жилое
2СМЖ	здание, строение двухэтажное деревянно-кирпичное жилое
	здание, строение из металлоконструкций

Схема № 7 Прилегающая территория

Объект: МБДОУ Детский сад №24—
ул. Маёвка, д.3
Масштаб 1:2000 – в 1 см 20 м



Условные обозначения

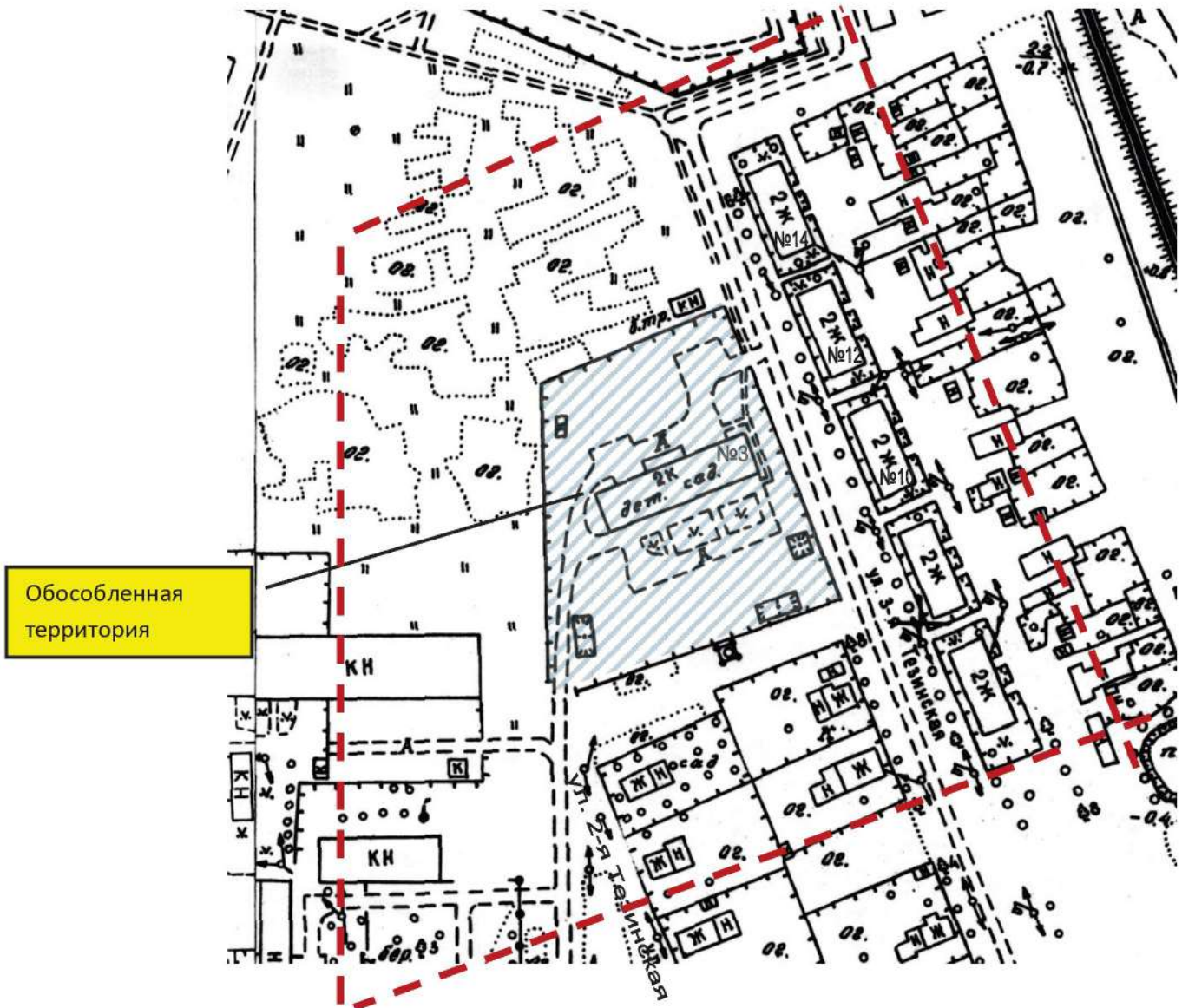
граница прилегающей территории:

— — — — — максимальная – 50 м

КН	здание, строение одноэтажное кирпичное нежилое
Н	здание, строение одноэтажное деревянное нежилое
ЮЖ	здание, строение одноэтажное кирпичное жилое
Ж	здание, строение одноэтажное деревянное жилое
2КН	здание, строение двухэтажное кирпичное нежилое
5ЮЖ	здание, строение пятиэтажное кирпичное жилое
2СМЖ	здание, строение двухэтажное деревянно-кирпичное жилое
М	здание, строение из металлоконструкций

Схема № 8 Прилегающая территория

Объект: МБДОУ Детский сад №25 –
ул. 3-я Тезинская, д.3
Масштаб 1:2000 – в 1 см 20 м



Условные обозначения

граница прилегающей территории:

— — — — — максимальная – 65 м

КН	здание, строение одноэтажное кирпичное нежилое
Н	здание, строение одноэтажное деревянное нежилое
КЖ	здание, строение одноэтажное кирпичное жилое
Ж	здание, строение одноэтажное деревянное жилое
2КН	здание, строение двухэтажное кирпичное нежилое
5КЖ	здание, строение пятиэтажное кирпичное жилое
2СМЖ	здание, строение двухэтажное деревянно-кирпичное жилое
М	здание, строение из металлоконструкций

Схема № 9 Прилегающая территория

Объект: МБДОУ Детский сад №28–

ул. Клубная, д.2

Масштаб 1:2000 – в 1 см 20 м



Обособленная территория

Условные обозначения

граница прилегающей территории:

-  максимальная – 65 м
- | |
|----|
| КН |
|----|

 здание, строение одноэтажное кирпичное нежилое
- | |
|---|
| Н |
|---|

 здание, строение одноэтажное деревянное нежилое
- | |
|----|
| КЖ |
|----|

 здание, строение одноэтажное кирпичное жилое
- | |
|---|
| Ж |
|---|

 здание, строение одноэтажное деревянное жилое
- | |
|-----|
| 2КН |
|-----|

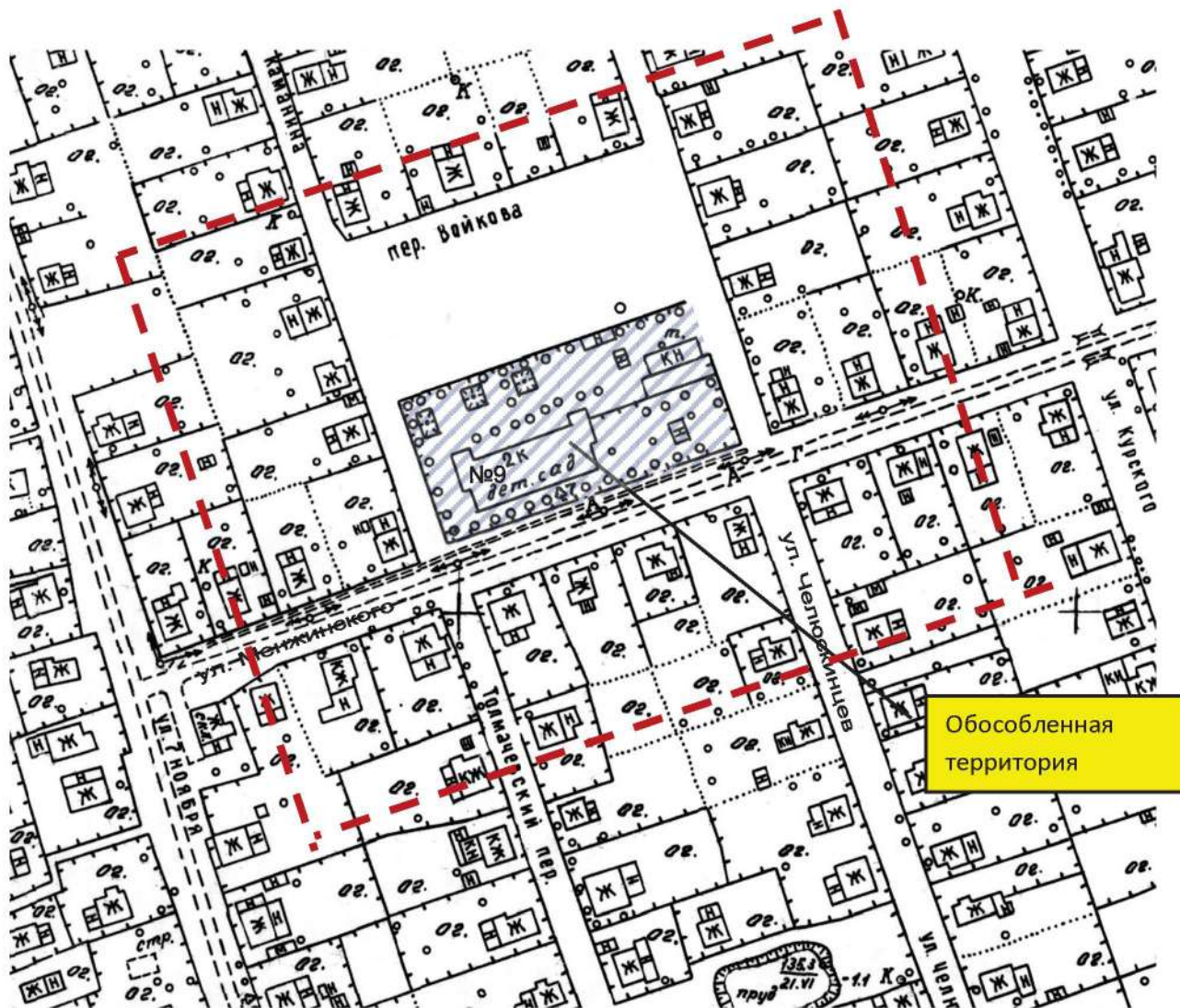
 здание, строение двухэтажное кирпичное нежилое
- | |
|-----|
| 5КЖ |
|-----|

 здание, строение пятиэтажное кирпичное жилое
- | |
|------|
| 2СМЖ |
|------|

 здание, строение двухэтажное деревянно-кирпичное жилое
- здание, строение из металлоконструкций

Схема № 10 Прилегающая территория

Объект: МБДОУ Детский сад №29 –
ул. Менжинского, д.9
Масштаб 1:2000 – в 1 см 20 м



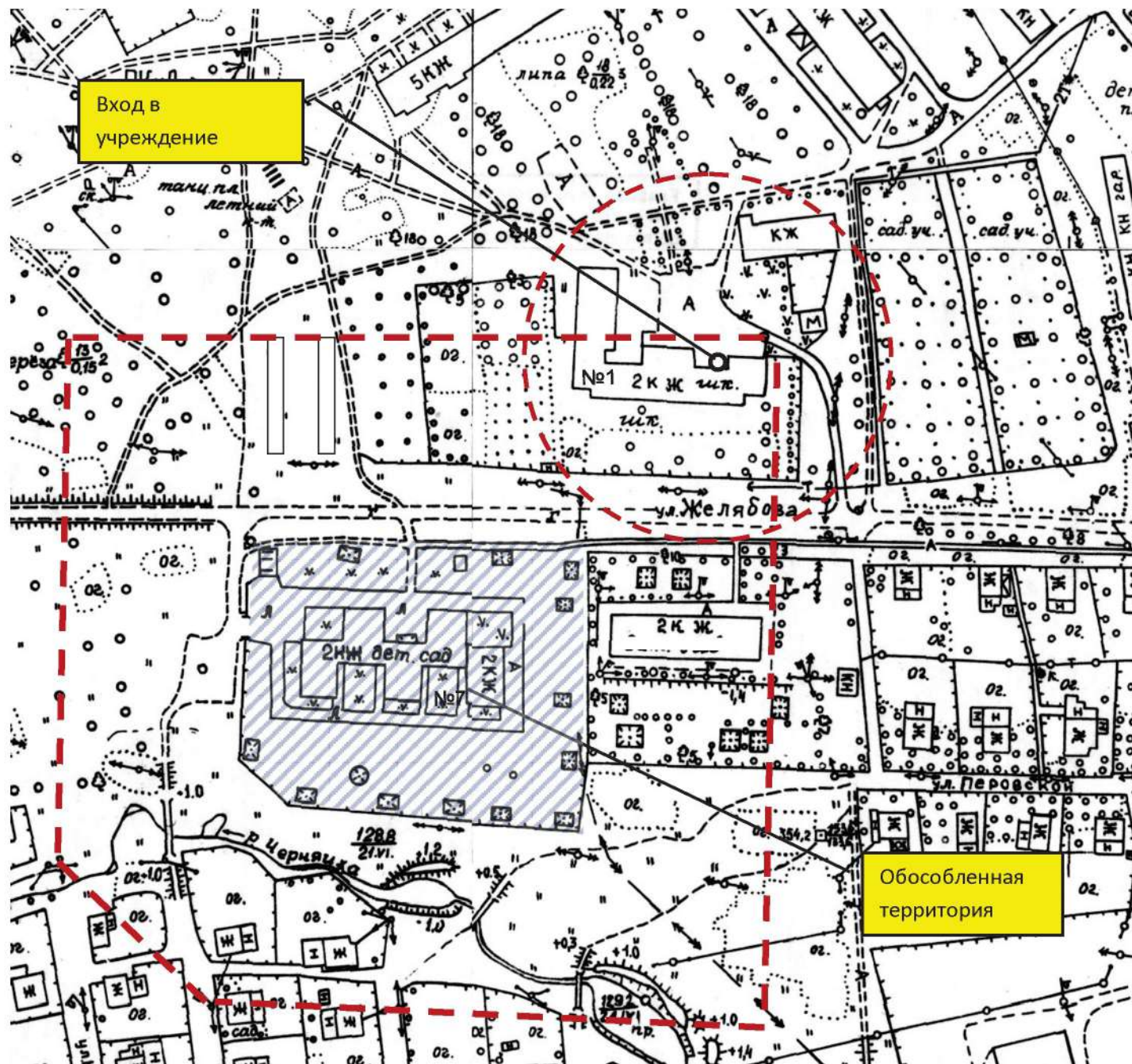
Условные обозначения

граница прилегающей территории:

	максимальная – 65 м	
<table border="1"><tr><td>КН</td></tr></table>	КН	здание, строение одноэтажное кирпичное нежилое
КН		
<table border="1"><tr><td>Н</td></tr></table>	Н	здание, строение одноэтажное деревянное нежилое
Н		
<table border="1"><tr><td>КЖ</td></tr></table>	КЖ	здание, строение одноэтажное кирпичное жилое
КЖ		
<table border="1"><tr><td>Ж</td></tr></table>	Ж	здание, строение одноэтажное деревянное жилое
Ж		
<table border="1"><tr><td>2кж</td></tr></table>	2кж	здание, строение двухэтажное кирпичное нежилое
2кж		
<table border="1"><tr><td>5кж</td></tr></table>	5кж	здание, строение пятиэтажное кирпичное жилое
5кж		
<table border="1"><tr><td>2смж</td></tr></table>	2смж	здание, строение двухэтажное деревянно-кирпичное жилое
2смж		
<table border="1"><tr><td>М</td></tr></table>	М	здание, строение из металлоконструкций
М		

Объект: МБДОУ Детский сад №30 – ул. Желябова,
МБОУ ООШ №6 – ул. Желябова, д.1.

Масштаб 1:2000 – в 1 см 20 м



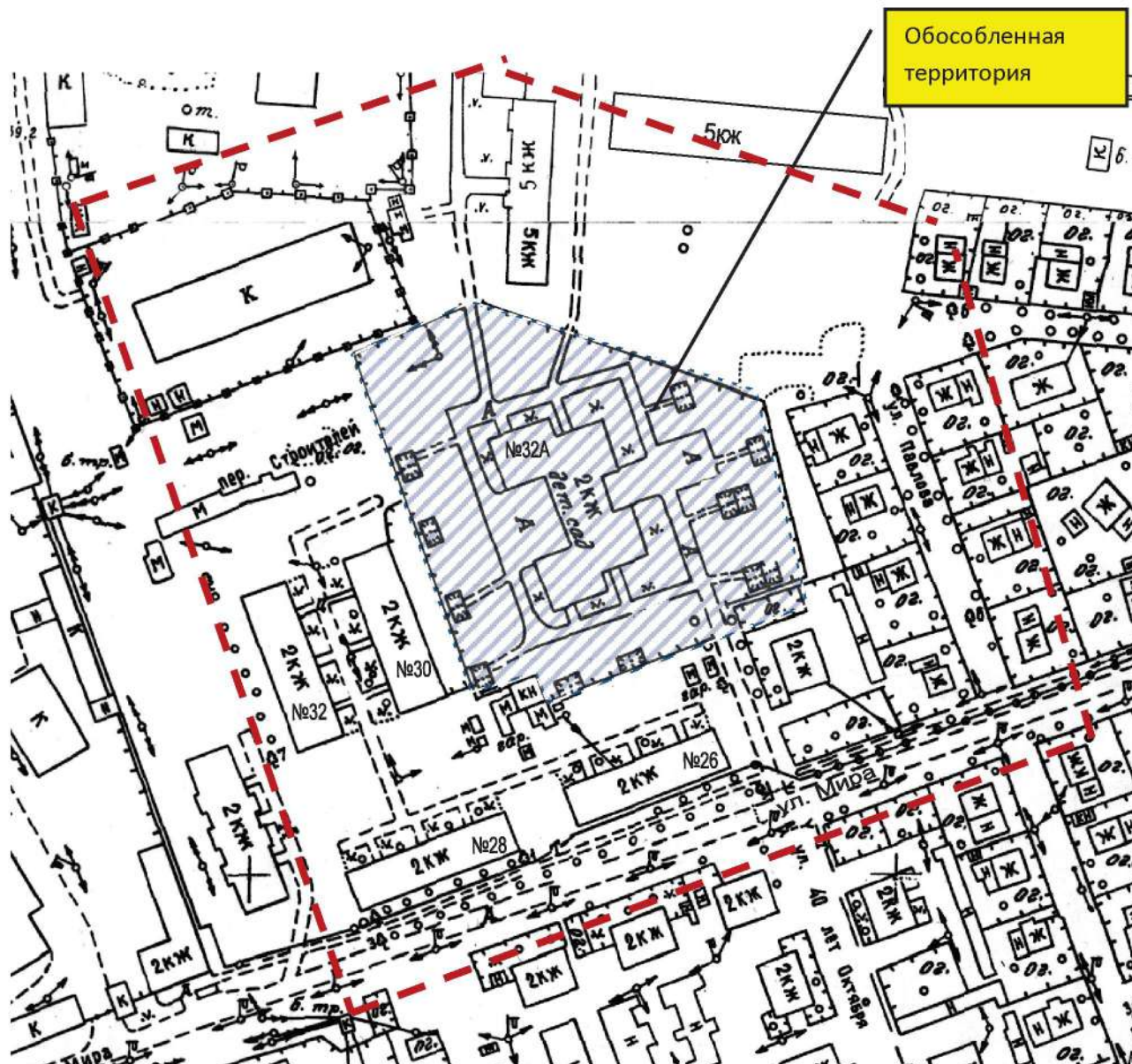
Условные обозначения

граница прилегающей территории:

	максимальная – 65 м
КН	здание, строение одноэтажное кирпичное нежилое
Н	здание, строение одноэтажное деревянное нежилое
ЮК	здание, строение одноэтажное кирпичное жилое
Ж	здание, строение одноэтажное деревянное жилое
2кн	здание, строение двухэтажное кирпичное нежилое
5юк	здание, строение пятиэтажное кирпичное жилое
2смж	здание, строение двухэтажное деревянно-кирпичное жилое
	здание, строение из металлоконструкций

Объект: МБДОУ Детский сад № 31–
ул. Мира, д.32А

Масштаб 1:2000 – в 1 см 20 м



Условные обозначения

граница прилегающей территории:

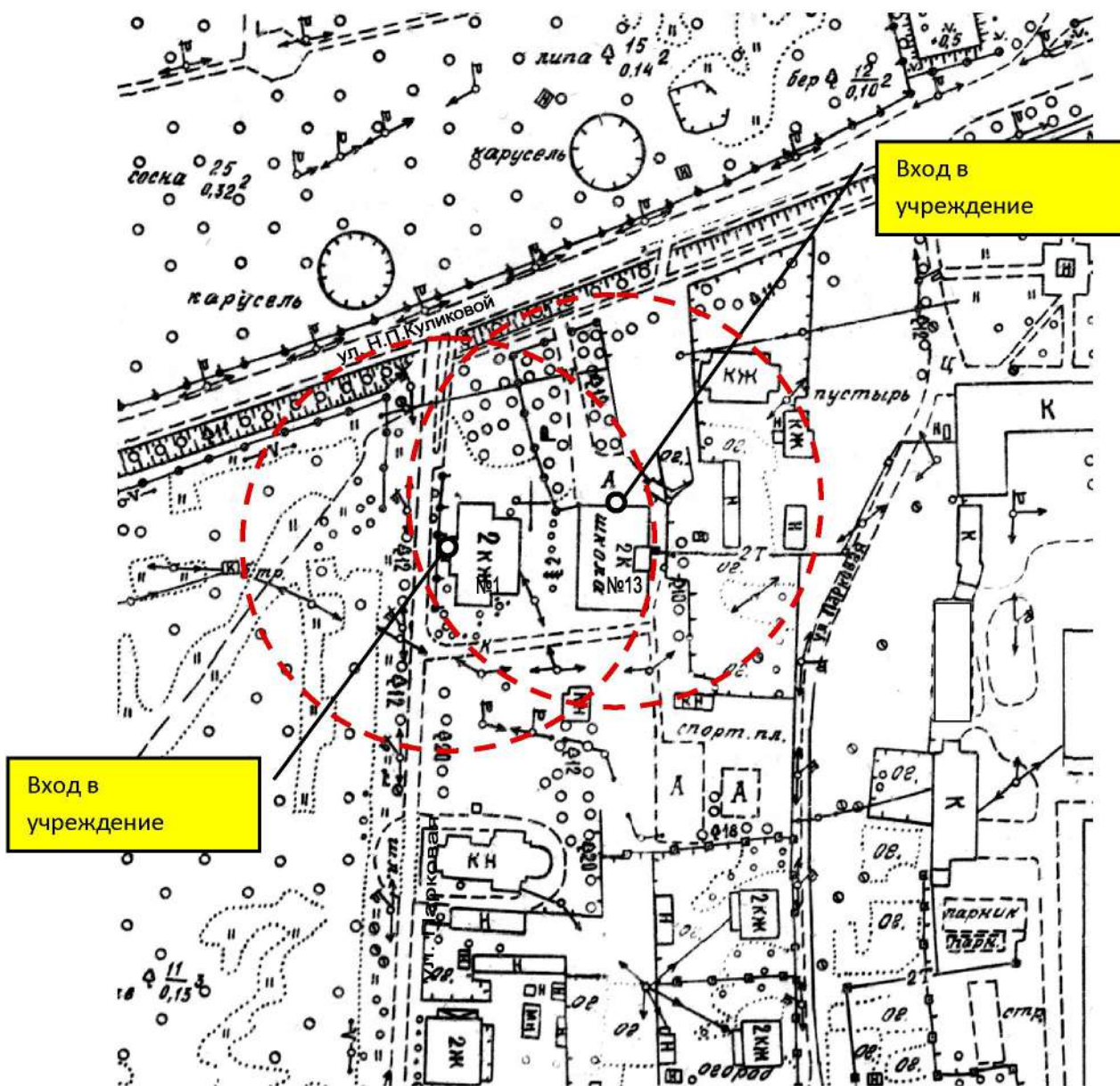
— — — — — максимальная – 65 м

КН	здание, строение одноэтажное кирпичное нежилое
Н	здание, строение одноэтажное деревянное нежилое
ЮК	здание, строение одноэтажное кирпичное жилое
Ж	здание, строение одноэтажное деревянное жилое
2КН	здание, строение двухэтажное кирпичное нежилое
5ЮК	здание, строение пятиэтажное кирпичное жилое
2СМЖ	здание, строение двухэтажное деревянно-кирпичное жилое
М	здание, строение из металлоконструкций

Схема № 13 Прилегающая территория

Приложение № 2
к постановлению администрации
городского округа Вичуга
от 26.02.2015 № 218

Объект: МБОУ ООШ №9 – ул. Н.П.Куликовой, д.13
МБОУ дополнительного образования детей
ЦДТ – ул. Парковая, д.9
Масштаб 1:2000 – в 1 см 20 м



Условные обозначения

граница прилегающей территории:

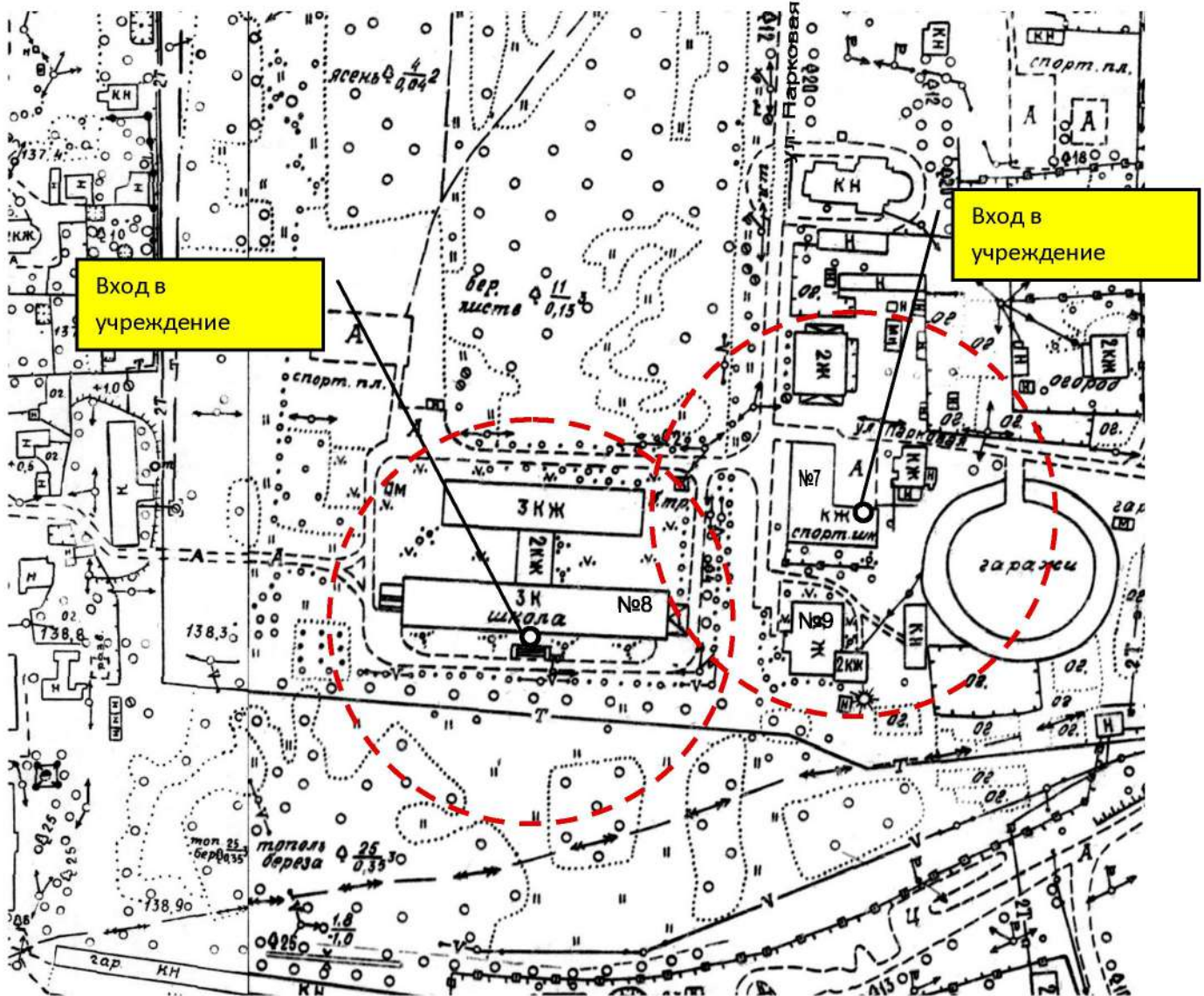
— — — — — максимальная – 65 м

КН	здание, строение одноэтажное кирпичное нежилое
Н	здание, строение одноэтажное деревянное нежилое
КЖ	здание, строение одноэтажное кирпичное жилое
ДЖ	здание, строение одноэтажное деревянное жилое
2КН	здание, строение двухэтажное кирпичное нежилое
5КЖ	здание, строение пятиэтажное кирпичное жилое
2СМЖ	здание, строение двухэтажное деревянно-кирпичное жилое
М	здание, строение из металлоконструкций

Схема №14

Прилегающая территория

Объект: МБОУ СОШ №11 – ул. Парковая, д.8
МОУДОД спортшкола - ул. Парковая, д.9
Масштаб 1:2000 – в 1 см 20 м



Условные обозначения

граница прилегающей территории:

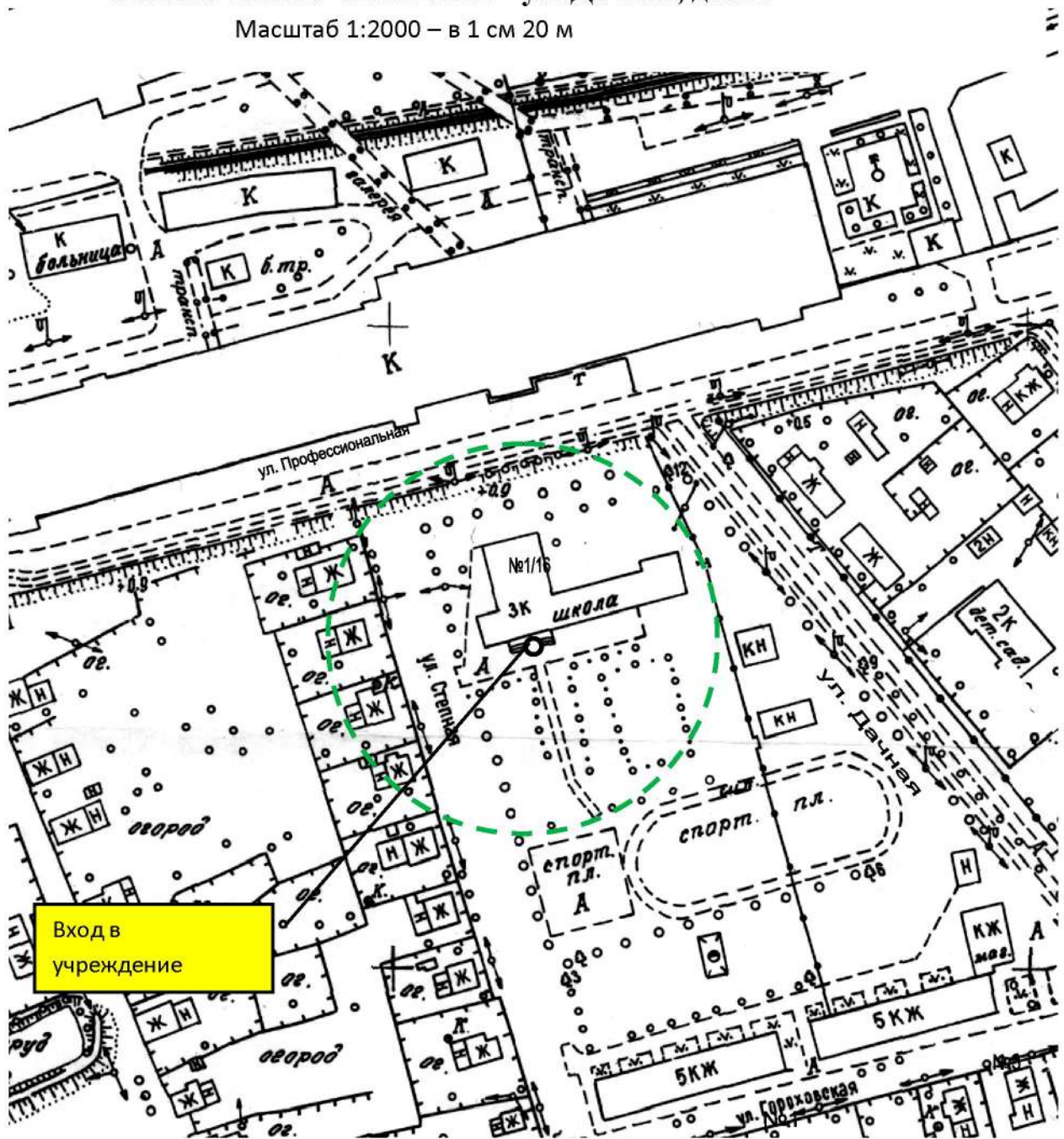
— — — — — максимальная – 65 м

КН	здание, строение одноэтажное кирпичное нежилое
Н	здание, строение одноэтажное деревянное нежилое
ЮЖ	здание, строение одноэтажное кирпичное жилое
Ж	здание, строение одноэтажное деревянное жилое
2КН	здание, строение двухэтажное кирпичное нежилое
5ЮЖ	здание, строение пятиэтажное кирпичное жилое
2СМЖ	здание, строение двухэтажное деревянно-кирпичное жилое
М	здание, строение из металлоконструкций

Схема № 15 Прилегающая территория

Объект: МБОУ СОШ №12 – ул. Дачная, д.1/16

Масштаб 1:2000 – в 1 см 20 м



Условные обозначения

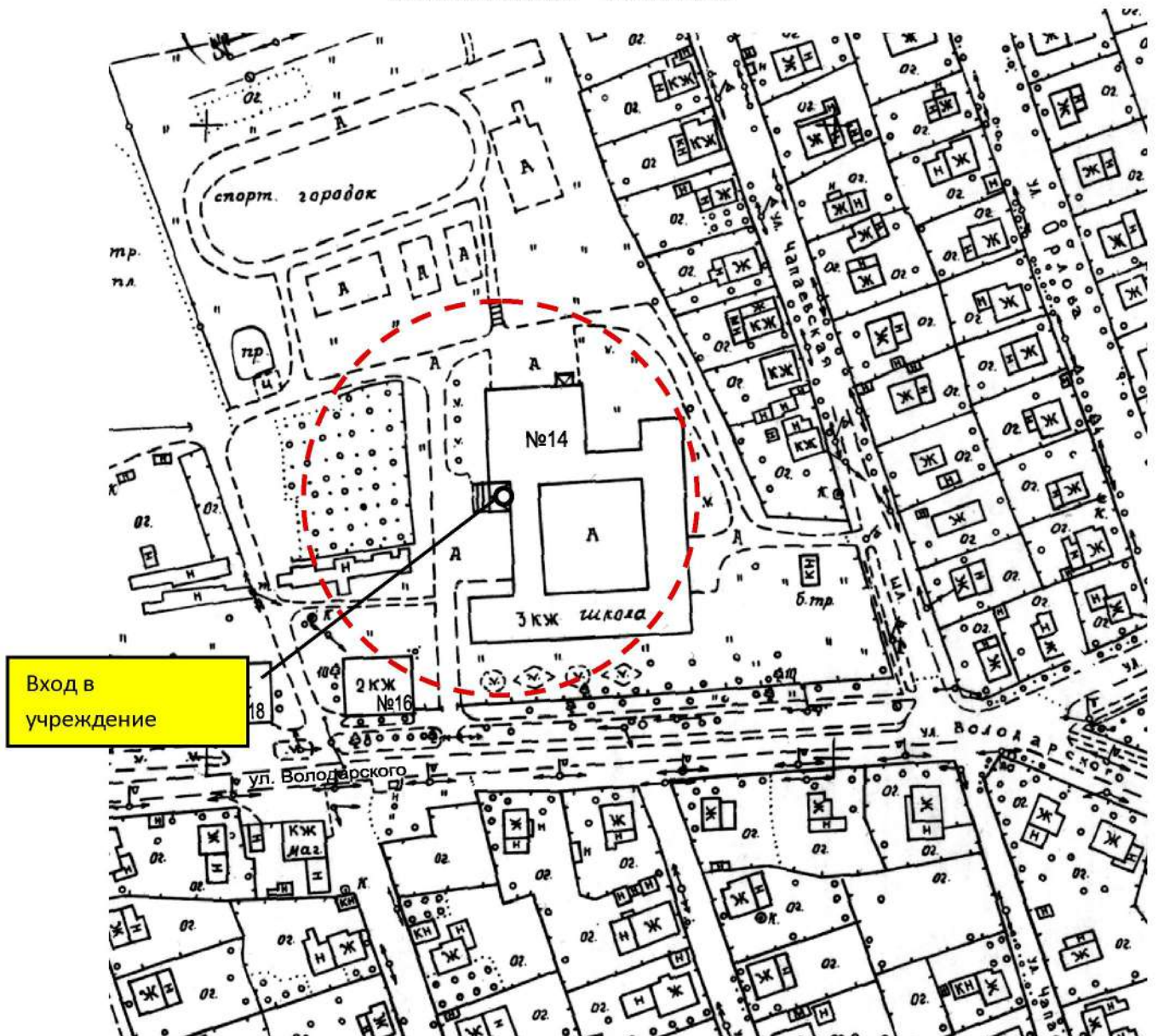
граница прилегающей территории:

	максимальная – 65 м	
<table border="1"><tr><td>КН</td></tr></table>	КН	здание, строение одноэтажное кирпичное нежилое
КН		
<table border="1"><tr><td>Н</td></tr></table>	Н	здание, строение одноэтажное деревянное нежилое
Н		
<table border="1"><tr><td>ЮК</td></tr></table>	ЮК	здание, строение одноэтажное кирпичное жилое
ЮК		
<table border="1"><tr><td>Ж</td></tr></table>	Ж	здание, строение одноэтажное деревянное жилое
Ж		
<table border="1"><tr><td>2КН</td></tr></table>	2КН	здание, строение двухэтажное кирпичное нежилое
2КН		
<table border="1"><tr><td>5КЖ</td></tr></table>	5КЖ	здание, строение пятиэтажное кирпичное жилое
5КЖ		
<table border="1"><tr><td>2СМЖ</td></tr></table>	2СМЖ	здание, строение двухэтажное деревянно-кирпичное жилое
2СМЖ		
	здание, строение из металлоконструкций	

Схема № 16 Прилегающая территория

Объект: МБОУ СОШ №13 – ул. Володарского, д.14

Масштаб 1:2000 – в 1 см 20 м



Вход в
учреждение

Условные обозначения

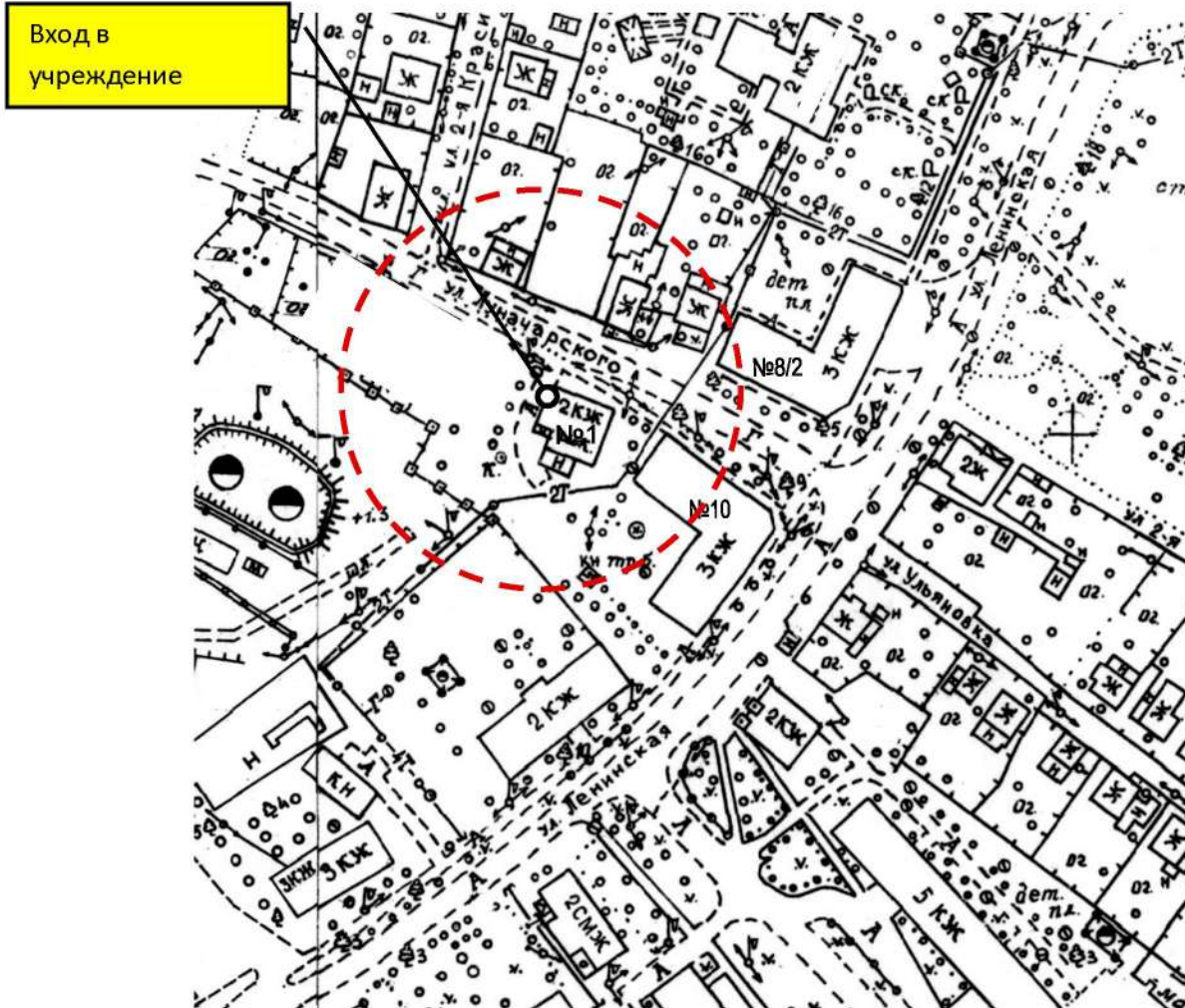
граница прилегающей территории:

	максимальная – 65 м
КН	здание, строение одноэтажное кирпичное нежилое
Н	здание, строение одноэтажное деревянное нежилое
ЮК	здание, строение одноэтажное кирпичное жилое
Ж	здание, строение одноэтажное деревянное жилое
2кн	здание, строение двухэтажное кирпичное нежилое
5юк	здание, строение пятиэтажное кирпичное жилое
2смж	здание, строение двухэтажное деревянно-кирпичное жилое
М	здание, строение из металлоконструкций

Схема № 17 Прилегающая территория

Объект: МБОУ вечерняя школа №16 – ул.
Луначарского, д.1

Масштаб 1:2000 – в 1 см 20 м



Условные обозначения

граница прилегающей территории:

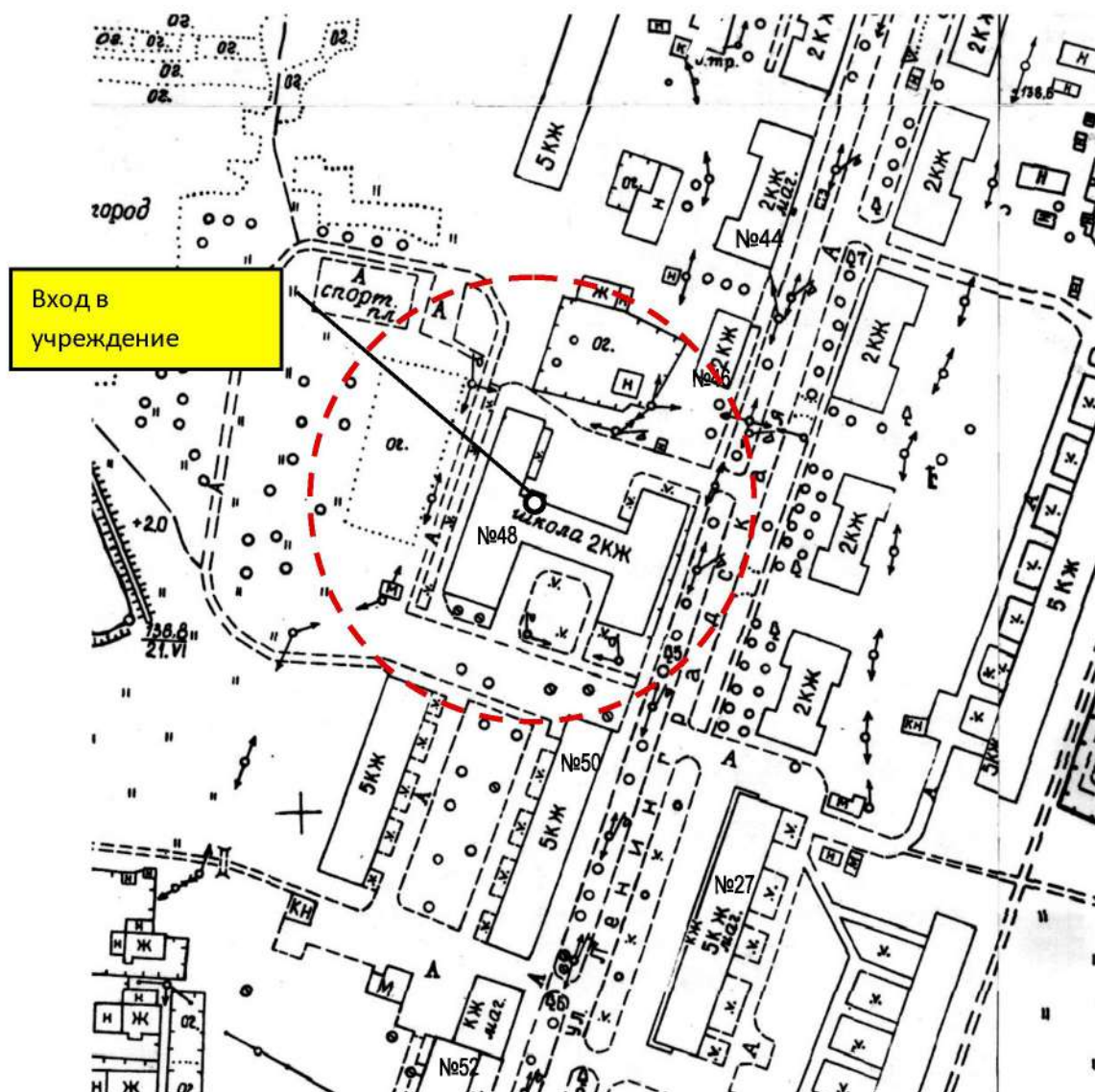
— — — — — максимальная – 55 м

КН	здание, строение одноэтажное кирпичное нежилое
Н	здание, строение одноэтажное деревянное нежилое
ЮЖ	здание, строение одноэтажное кирпичное жилое
Ж	здание, строение одноэтажное деревянное жилое
2КЖ	здание, строение двухэтажное кирпичное нежилое
5ЮЖ	здание, строение пятиэтажное кирпичное жилое
2СМЖ	здание, строение двухэтажное деревянно-кирпичное жилое
М	здание, строение из металлоконструкций

Схема № 18 Прилегающая территория

Объект: МБОУ СОШ №17 – ул. Ленинградская, д.48

Масштаб 1:2000 – в 1 см 20 м



Условные обозначения

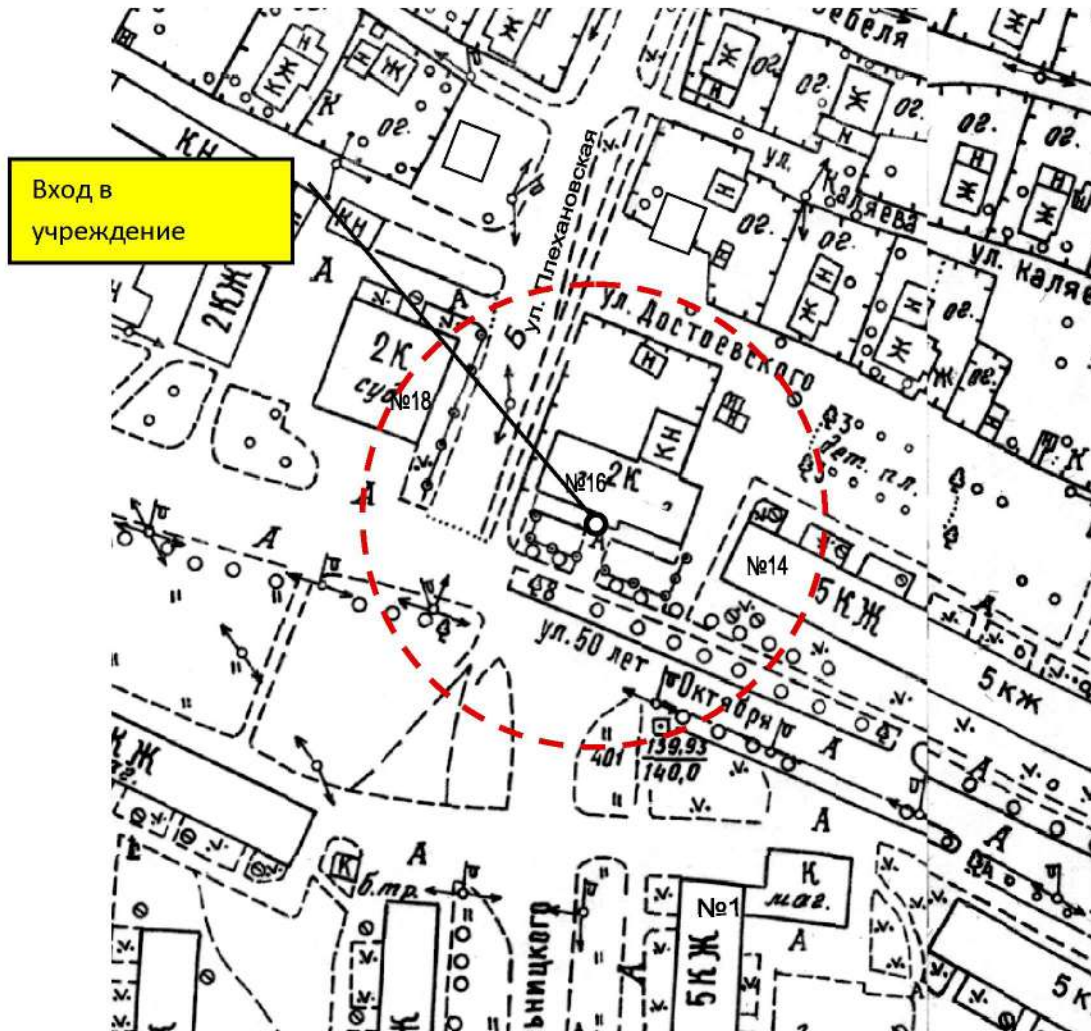
граница прилегающей территории:

--- максимальная – 65 м

КН	здание, строение одноэтажное кирпичное нежилое
Н	здание, строение одноэтажное деревянное нежилое
ЮК	здание, строение одноэтажное кирпичное жилое
Ж	здание, строение одноэтажное деревянное жилое
2КН	здание, строение двухэтажное кирпичное нежилое
5ЮК	здание, строение пятиэтажное кирпичное жилое
2СМЖ	здание, строение двухэтажное деревянно-кирпичное жилое
М	здание, строение из металлоконструкций

Схема № 19 Прилегающая территория

Объект: **Филиал МБОУ СОШ №13 -
ул. 50 лет Октября, д.16**
Масштаб 1:2000 – в 1 см 20 м



Условные обозначения

граница прилегающей территории:

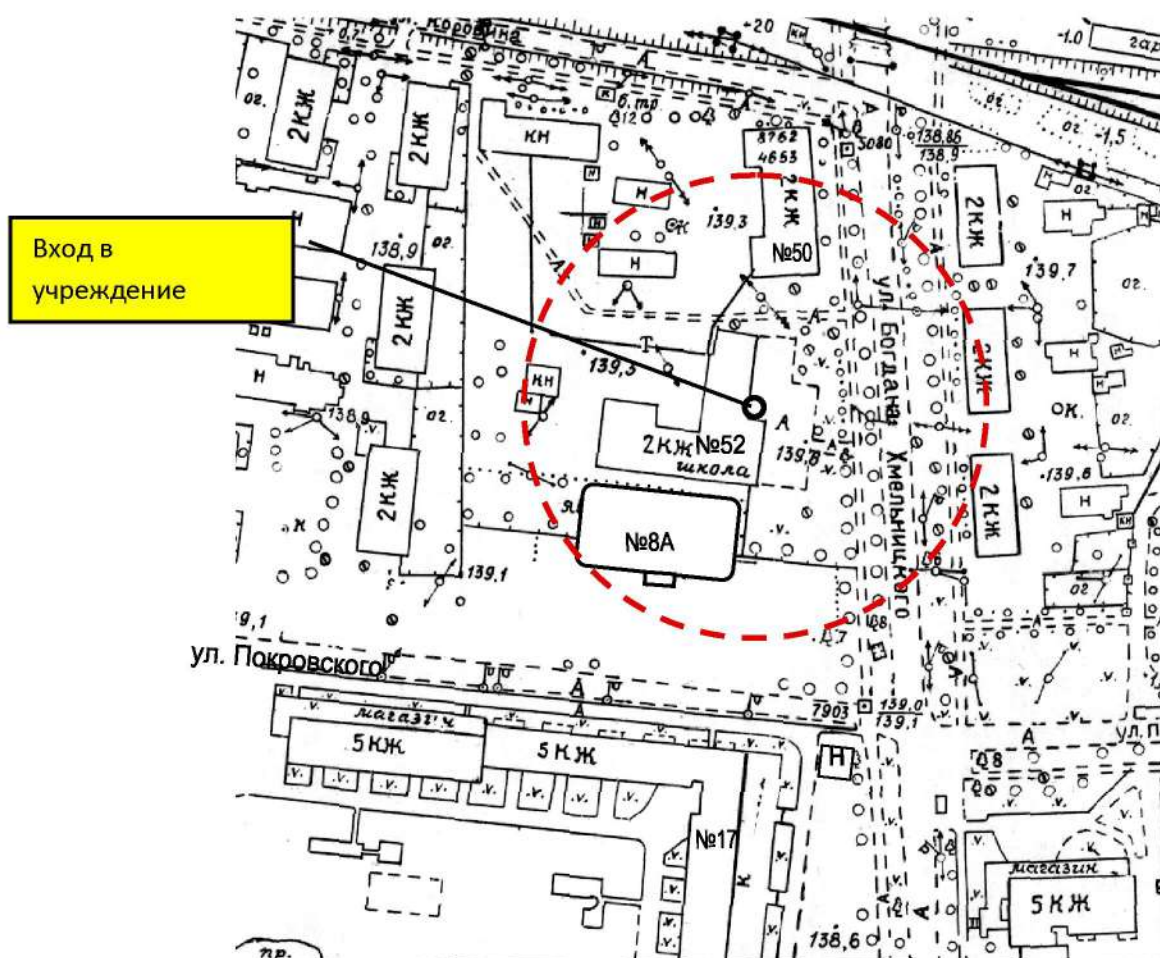
— — — — — максимальная – 65 м

КН	здание, строение одноэтажное кирпичное нежилое
Н	здание, строение одноэтажное деревянное нежилое
ЮК	здание, строение одноэтажное кирпичное жилое
Ж	здание, строение одноэтажное деревянное жилое
2КН	здание, строение двухэтажное кирпичное нежилое
5ЮК	здание, строение пятиэтажное кирпичное жилое
2СМЖ	здание, строение двухэтажное деревянно-кирпичное жилое
М	здание, строение из металлоконструкций

Схема № 20 Прилегающая территория

Приложение № 2
к постановлению администрации
городского округа Вичуга
от 26.02.2015 № 218

Объект: МБУ ИМЦ – ул. Богдана Хмельницкого, д.52
МБОУ МУК – ул. Богдана Хмельницкого, д.52
Масштаб 1:2000 – в 1 см 20 м



Условные обозначения

граница прилегающей территории:

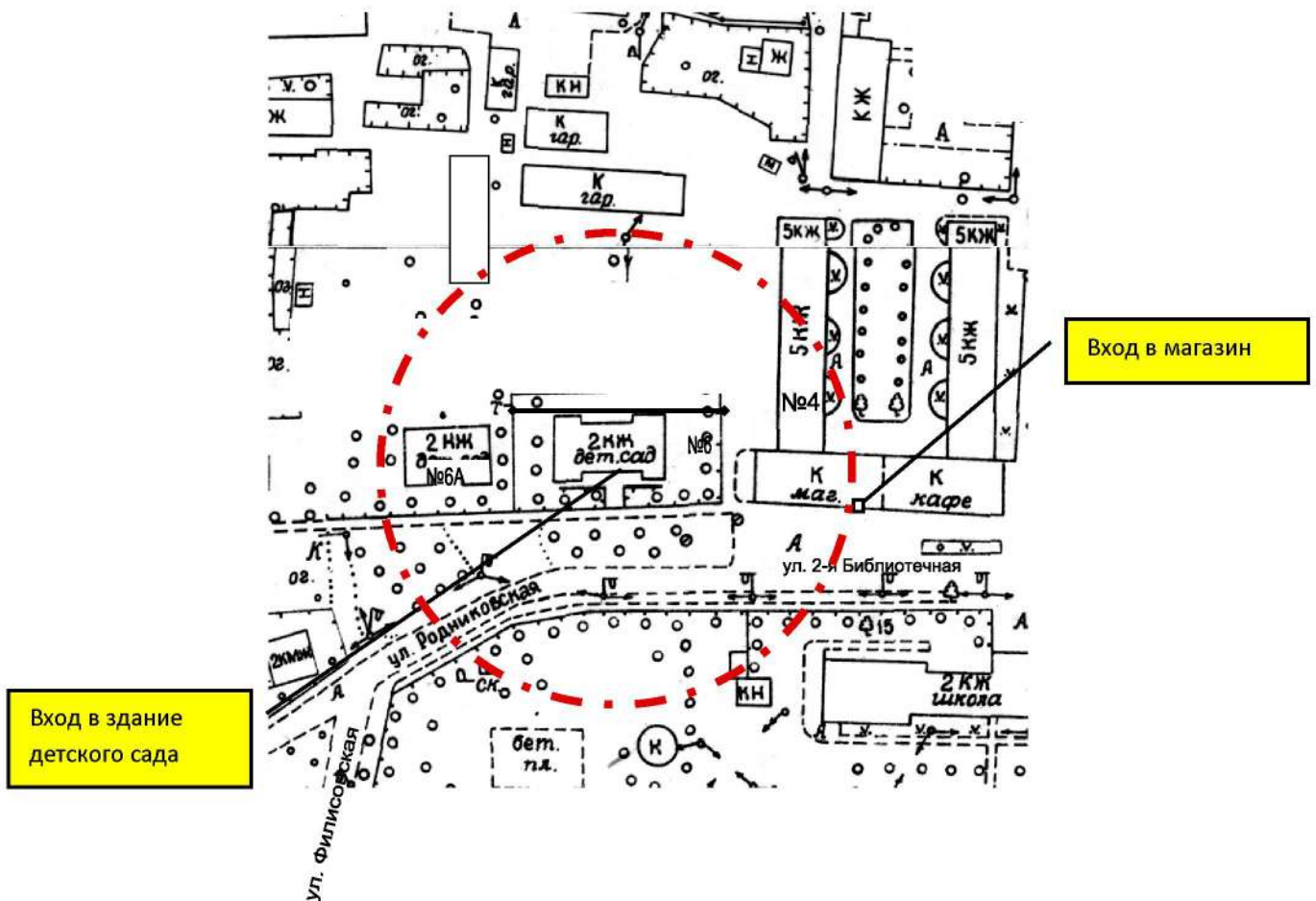
— — — — — максимальная – 65 м

КН	здание, строение одноэтажное кирпичное нежилое
Н	здание, строение одноэтажное деревянное нежилое
КЖ	здание, строение одноэтажное кирпичное жилое
Ж	здание, строение одноэтажное деревянное жилое
2КН	здание, строение двухэтажное кирпичное нежилое
5КЖ	здание, строение пятиэтажное кирпичное жилое
2СМЖ	здание, строение двухэтажное деревянно-кирпичное жилое
М	здание, строение из металлоконструкций

Объект: Детский сад Воскресенского прихода

ул. 2-я Библиотечная, д.6

Масштаб 1:2000 – в 1 см 20 м

Приложение 2
к постановлению администрации
городского округа Вичуга
от 26.02.2013 №442**Условные обозначения**

граница прилегающей территории:

 – радиус 65 м

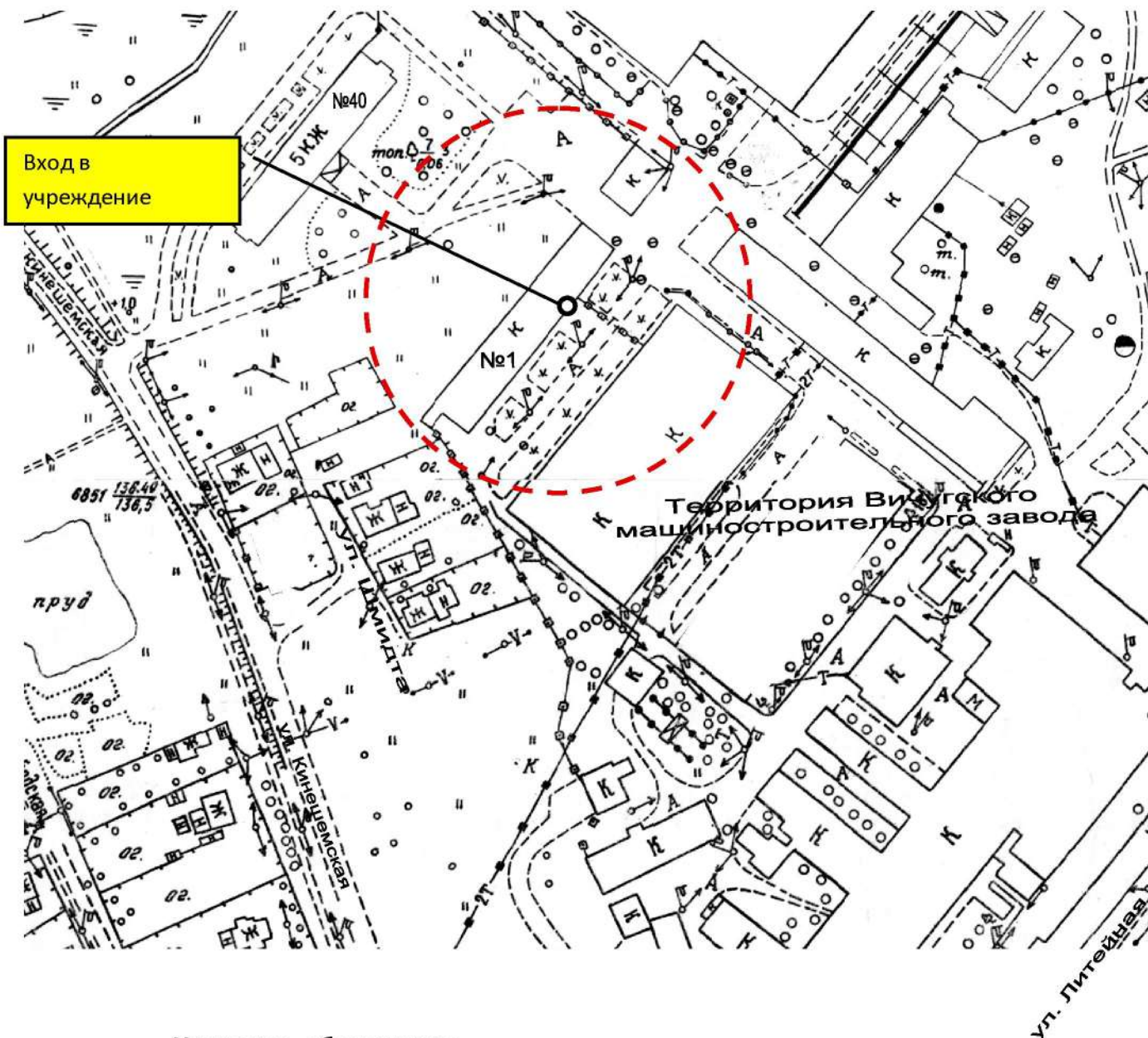
КН	здание, строение одноэтажное кирпичное нежилое
Н	здание, строение одноэтажное деревянное нежилое
ЮК	здание, строение одноэтажное кирпичное жилое
Ж	здание, строение одноэтажное деревянное жилое
2КН	здание, строение двухэтажное кирпичное нежилое
5ЮК	здание, строение пятиэтажное кирпичное жилое
2СМЖ	здание, строение двухэтажное деревянно-кирпичное жилое
М	здание, строение из металлоконструкций

Схема № 22 Прилегающая территория

Объект: **ОГБОУ Профессиональный лицей №18 -**

ул. Литейная, д.1

Масштаб 1:2000 – в 1 см 20 м



Условные обозначения

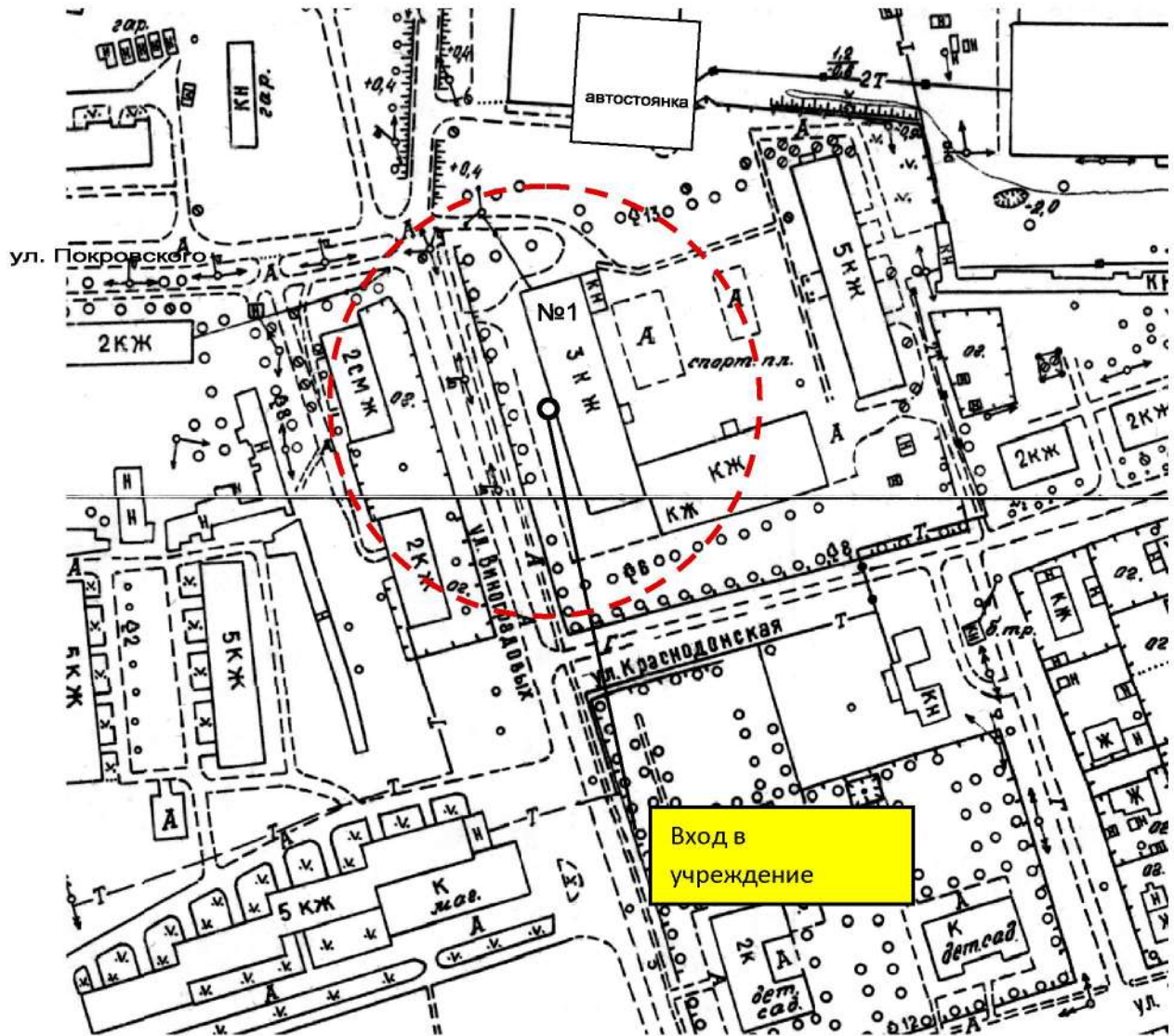
граница прилегающей территории:

--- максимальная – 65 м

КН	здание, строение одноэтажное кирпичное нежилое
Н	здание, строение одноэтажное деревянное нежилое
КЖ	здание, строение одноэтажное кирпичное жилое
Ж	здание, строение одноэтажное деревянное жилое
2кн	здание, строение двухэтажное кирпичное нежилое
5кж	здание, строение пятиэтажное кирпичное жилое
2смж	здание, строение двухэтажное деревянно-кирпичное жилое
М	здание, строение из металлоконструкций

Схема № 23 Прилегающая территория

Объект: ОГОУ Профессиональное училище №12 -
ул. Виноградовых, 1
Масштаб 1:2000 – в 1 см 20 м



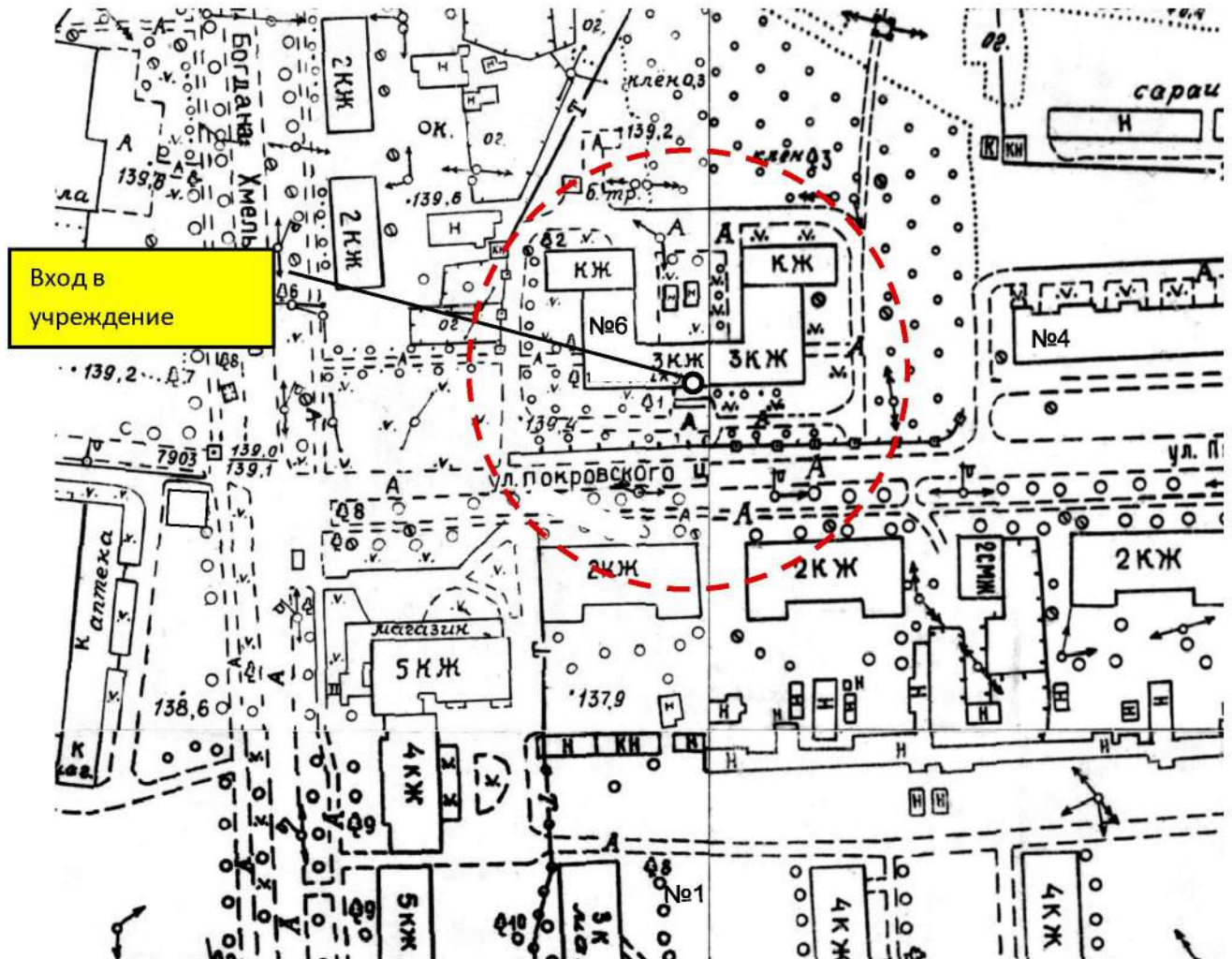
Условные обозначения

граница прилегающей территории:

	максимальная – 65 м
КН	здание, строение одноэтажное кирпичное нежилое
Н	здание, строение одноэтажное деревянное нежилое
ЮК	здание, строение одноэтажное кирпичное жилое
Ж	здание, строение одноэтажное деревянное жилое
2КН	здание, строение двухэтажное кирпичное нежилое
5ЮК	здание, строение пятиэтажное кирпичное жилое
2СМЖ	здание, строение двухэтажное деревянно-кирпичное жилое
М	здание, строение из металлоконструкций

Схема № 24 Прилегающая территория

Объект: ГОУВП филиал ИГТА
- ул. Покровского, д.6
Масштаб 1:2000 – в 1 см 20 м



Условные обозначения

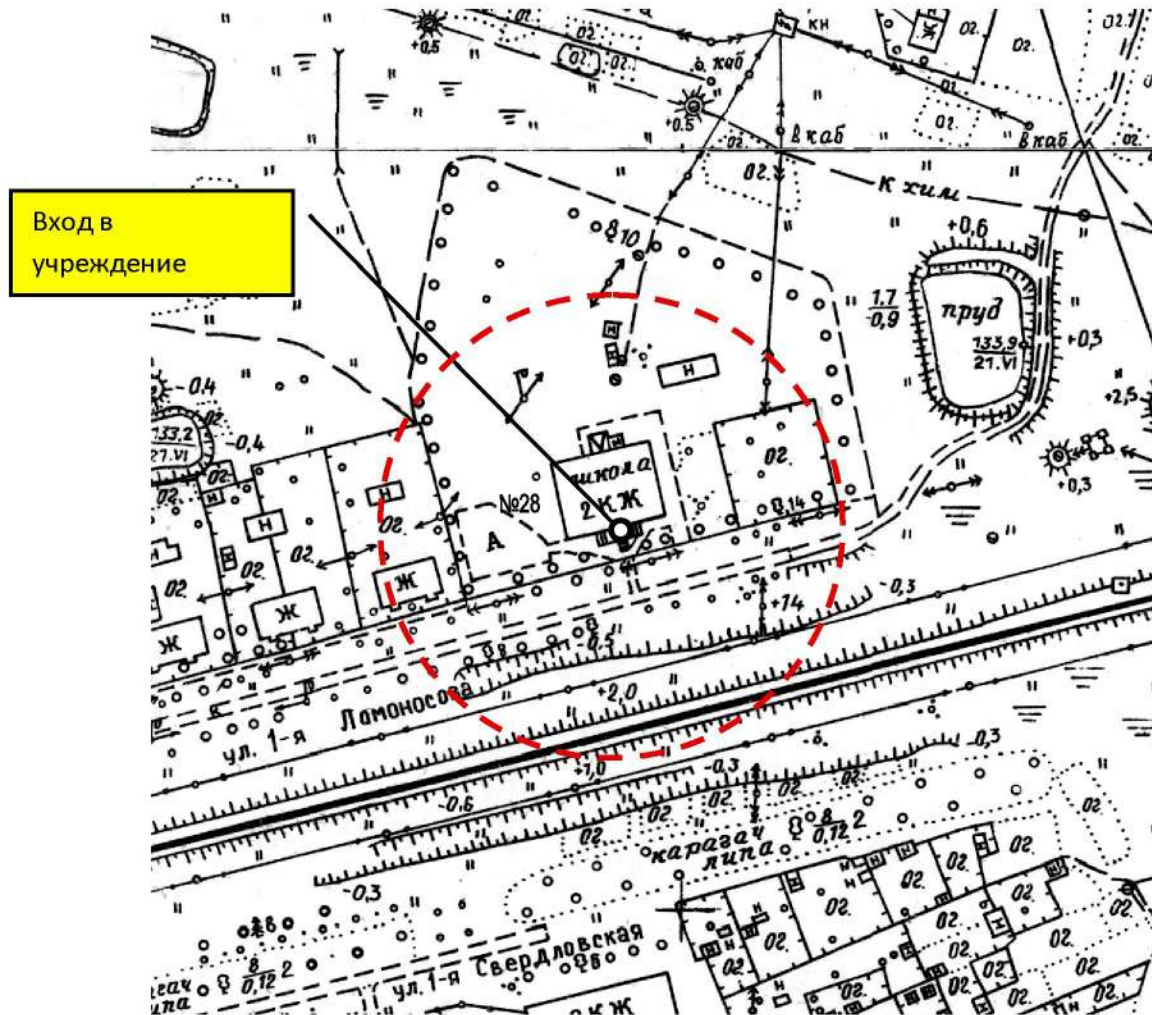
граница прилегающей территории:

--- максимальная – 65 м

КН	здание, строение одноэтажное кирпичное нежилое
Н	здание, строение одноэтажное деревянное нежилое
ЮК	здание, строение одноэтажное кирпичное жилое
Ж	здание, строение одноэтажное деревянное жилое
2КН	здание, строение двухэтажное кирпичное нежилое
5ЮК	здание, строение пятиэтажное кирпичное жилое
2СМЖ	здание, строение двухэтажное деревянно-кирпичное жилое
М	здание, строение из металлоконструкций

Схема № 25 Прилегающая территория

Объект: **ОГОУ «Вичугская специальная (коррекционная) общеобразовательная школа VIII вида» - ул. 1-я Ломоносова, д.28**
Масштаб 1:2000 – в 1 см 20 м



Условные обозначения

граница прилегающей территории:

--- максимальная – 65 м

КН	здание, строение одноэтажное кирпичное нежилое
Н	здание, строение одноэтажное деревянное нежилое
ЮК	здание, строение одноэтажное кирпичное жилое
Ж	здание, строение одноэтажное деревянное жилое
2кн	здание, строение двухэтажное кирпичное нежилое
5юк	здание, строение пятиэтажное кирпичное жилое
2смж	здание, строение двухэтажное деревянно-кирпичное жилое
М	здание, строение из металлоконструкций