

СОГЛАШЕНИЕ

о создании на территориях муниципальных образований «городской округ Иваново» и «Родниковский муниципальный район» Ивановской области особой экономической зоны промышленно-производственного типа «Иваново»

Москва

«25» октября 2021 г.

№ С-268-СГ/214

Правительство Российской Федерации в лице заместителя Министра экономического развития Российской Федерации Галкина Сергея Сергеевича, действующего на основании постановления Правительства Российской Федерации от 27 сентября 2021 г. № 1615 «О создании на территориях муниципальных образований «городской округ Иваново» и «Родниковский муниципальный район» Ивановской области особой экономической зоны промышленно-производственного типа» и доверенности от 1 октября 2021 г. № ДВ-162-РМ, Правительство Ивановской области в лице Губернатора Ивановской области Воскресенского Станислава Сергеевича, действующего на основании Устава Ивановской области, принятого Ивановской областной Думой от 18 февраля 2009 г. № 20-ОЗ, Администрация города Иванова в лице Главы города Иванова Шарыпова Владимира Николаевича, действующего на основании Устава города Иванова, принятого решением Ивановской городской Думы от 14 октября 2005 г. № 613, и администрация муниципального образования «Родниковский муниципальный район» в лице Главы муниципального образования «Родниковский муниципальный район» Малова Анатолия Борисовича, действующего на основании Устава муниципального образования «Родниковский муниципальный район», принятого решением Совета муниципального образования «Родниковский муниципальный район» от 19 мая 2010 г. № 20, далее именуемые «Стороны», во исполнение части 4 статьи 6 Федерального закона от 22 июля 2005 г. № 116-ФЗ «Об особых экономических зонах в Российской Федерации» (далее – Федеральный закон об ОЭЗ) заключили настоящее Соглашение о создании на территориях муниципальных образований «городской округ Иваново» и «Родниковский

муниципальный район» Ивановской области особой экономической зоны промышленно-производственного типа «Иваново» о нижеследующем.

1. Общие положения

1.1. Во исполнение постановления Правительства Российской Федерации от 27 сентября 2021 г. № 1615 «О создании на территориях муниципальных образований «городской округ Иваново» и «Родниковский муниципальный район» Ивановской области особой экономической зоны промышленно-производственного типа» настоящее Соглашение определяет обязательства, порядок финансирования и ответственность Сторон при создании на территориях муниципальных образований «городской округ Иваново» и «Родниковский муниципальный район» Ивановской области особой экономической зоны промышленно-производственного типа «Иваново» (далее – ОЭЗ), а также границы ОЭЗ и перечень образующих ее земельных участков.

1.2. Целью заключения настоящего Соглашения является создание на территориях муниципальных образований «городской округ Иваново» и «Родниковский муниципальный район» Ивановской области ОЭЗ.

1.3. Стороны обязуются совместно действовать в целях развития экономики Ивановской области и формирования наиболее благоприятных условий для реализации компаниями инвестиционных проектов в области промышленного производства, а также создания и развития инженерной, транспортной, социальной и иной инфраструктуры для обеспечения функционирования ОЭЗ.

1.4. Стороны в своей деятельности руководствуются принципами взаимной ответственности, сотрудничества и информационного обмена в целях развития территории Ивановской области.

2. Определение границ ОЭЗ

2.1. Настоящее Соглашение определяет описание местоположения границ ОЭЗ и перечень образующих ее земельных участков согласно приложению № 1 к настоящему Соглашению.

Копии выписок из Единого государственного реестра недвижимости об основных характеристиках и зарегистрированных правах на объект недвижимости, содержащих сведения о земельных участках, образующих ОЭЗ, содержатся в приложении № 2 к настоящему Соглашению.

2.2. Включение в границы ОЭЗ иных земельных участков, а также исключение земельных участков из границ ОЭЗ осуществляется путем заключения дополнительных соглашений к настоящему Соглашению.

3. Обязанности Сторон

3.1. Стороны обязуются разработать Перспективный план развития ОЭЗ в соответствии с комплексом мероприятий по разработке Перспективного плана развития особой экономической зоны промышленно-производственного типа «Иваново», созданной на территориях муниципальных образований «городской округ Иваново» и «Родниковский муниципальный район» Ивановской области, согласно приложению № 3 к настоящему Соглашению.

3.2. Финансирование создания объектов инженерной, транспортной, социальной и иной инфраструктуры (далее – инфраструктура) ОЭЗ осуществляется за счет внебюджетных источников.

3.3. Стороны дополнительными соглашениями к настоящему Соглашению утверждают:

- 1) план обустройства и соответствующего материально-технического оснащения ОЭЗ и прилегающей к ней территории в срок до 31 декабря 2022 года;
- 2) прилегающую к ОЭЗ территорию в срок до 31 декабря 2022 года.

3.4. Перечень объектов инфраструктуры ОЭЗ, подлежащих строительству, реконструкции и капитальному ремонту, а также их объемы, сроки и источники финансирования устанавливаются Сторонами дополнительным соглашением ежегодно не позднее 31 марта, начиная с 2023 года.

3.5. Правительство Ивановской области, Администрация города Иванова и администрация муниципального образования «Родниковский муниципальный район» во исполнение пунктов 2 и 3 части 4 статьи 6 Федерального закона об ОЭЗ принимают на себя обязательства по передаче Министерству экономического

развития Российской Федерации (далее – Министерство) полномочий по управлению и распоряжению земельными участками, находящимися, соответственно, в собственности Ивановской области, муниципального образования «городской округ Иваново», муниципального образования «Родниковский муниципальный район» и земельными участками, государственная собственность на которые не разграничена, расположенными в границах ОЭЗ, а также образованными из них земельными участками, включаемыми в границы ОЭЗ в порядке, предусмотренном пунктом 2.2 настоящего Соглашения (далее – земельные участки), и иными объектами недвижимости, расположенными в границах ОЭЗ и находящимися, соответственно, в собственности Ивановской области, муниципального образования «городской округ Иваново» и муниципального образования «Родниковский муниципальный район», на срок существования ОЭЗ.

Администрация города Иванова, администрация муниципального образования «Родниковский муниципальный район» и Министерство во исполнение настоящего пункта подписывают передаточный акт в отношении земельных участков с кадастровыми номерами 37:15:011701:186, 37:15:011701:251, 37:15:011701:198, 37:15:011701:145, 37:15:011701:187, 37:15:011701:503, 37:15:011701:190, 37:15:011701:195, 37:15:011701:890, 37:15:011701:891, 37:15:011701:925, 37:15:012026:66, 37:15:012026:45, находящихся в собственности муниципального образования «Родниковский муниципальный район» Ивановской области, и в отношении земельных участков с кадастровыми номерами 37:24:020561:705, 37:24:020561:711, 37:24:020561:713, 37:15:011701:234, 37:15:000000:18, 37:15:010101:32, 37:15:011701:185, 37:15:011701:200, 37:15:011701:206, 37:15:011701:208, 37:15:011701:209, 37:15:011701:210, 37:15:011701:214, 37:15:011701:216, 37:15:011701:220, 37:15:011701:222, 37:15:011701:232, 37:15:011701:249, 37:15:011701:597, 37:15:011701:916, 37:15:011701:917, 37:15:011701:918, 37:15:011701:919, 37:15:011701:922, 37:15:011701:923, 37:15:011701:924, государственная собственность на которые не разграничена, и сформированными из них земельными участками согласно приложению № 4 к настоящему Соглашению.

3.6. Министерство осуществляет полномочия по управлению и распоряжению земельными участками в соответствии с Федеральным законом об ОЭЗ.

3.7. Министерство для осуществления своих функций по созданию объектов недвижимости, расположенных в границах ОЭЗ и на прилегающей к ней территории, и управлению этими и ранее созданными объектами недвижимости, по приему и выдаче документов в случаях, предусмотренных Федеральным законом об ОЭЗ, а также по предоставлению необходимых сведений в государственные органы и органы местного самоуправления, вправе привлекать управляющую компанию.

Управляющая компания для реализации своих функций, предусмотренных Федеральным законом об ОЭЗ, вправе привлекать третьих лиц.

По решению Министра экономического развития Российской Федерации отдельные полномочия по управлению ОЭЗ могут быть переданы на основании соглашения органу исполнительной власти Ивановской области либо переданы управляющей компании с учетом особенностей, предусмотренных Федеральным законом об ОЭЗ.

3.8. Правительство Ивановской области, Администрация города Иванова и администрация муниципального образования «Родниковский муниципальный район» принимают на себя обязательства по достижению значений показателей эффективности функционирования ОЭЗ, указанных в приложении № 5 к настоящему Соглашению.

3.9. Министерство ежегодно проводит оценку эффективности функционирования ОЭЗ в соответствии с постановлением Правительства Российской Федерации от 7 июля 2016 г. № 643 «О порядке оценки эффективности функционирования особых экономических зон».

4. Порядок формирования Наблюдательного совета ОЭЗ

4.1. Наблюдательный совет ОЭЗ (далее – Наблюдательный совет) создается в соответствии с Федеральным законом об ОЭЗ, приказом Минэкономразвития России от 20 октября 2010 г. № 502 «Об утверждении Положения о наблюдательном совете особой экономической зоны» для координации деятельности федеральных

органов исполнительной власти, исполнительных органов государственной власти субъекта Российской Федерации или исполнительных органов государственной власти субъектов Российской Федерации, исполнительно-распорядительного органа муниципального образования или исполнительно-распорядительных органов муниципальных образований, хозяйствующих субъектов по развитию ОЭЗ, осуществления контроля за выполнением настоящего Соглашения, содействия в реализации проектов резидентов ОЭЗ, проектов иных инвесторов, а также для рассмотрения и утверждения перспективных планов развития ОЭЗ, осуществления контроля за реализацией этих планов.

4.2. Количественный состав Наблюдательного совета не может быть менее девяти и более двадцати четырех человек. Наблюдательный совет действует в течение всего срока существования ОЭЗ. Срок полномочий членов каждого состава Наблюдательного совета равен 4 годам. Члены Наблюдательного совета, закончившие свои полномочия, могут быть включены в новый состав Наблюдательного совета.

4.3. Состав Наблюдательного совета формируется из представителей:

- Министерства – не менее 1 человека и не более 3 человек;
- управляющей компании ОЭЗ (по согласованию) – не менее 1 человека и не более 3 человек;
- исполнительных органов государственной власти Ивановской области (по согласованию) – не менее 3 человек и не более 8 человек;
- исполнительно-распорядительного органа муниципального образования «городской округ Иваново» Ивановской области (по согласованию) – не менее 1 человека и не более 3 человек;
- исполнительно-распорядительного органа муниципального образования «Родниковский муниципальный район» Ивановской области (по согласованию) – не менее 1 человека и не более 3 человек;
- резидентов ОЭЗ, а также иных организаций, в том числе действующих на территории Ивановской области (по согласованию) – не менее 2 человек и не более 4 человек.

4.4. Состав Наблюдательного совета утверждается Министерством.

4.5. Полномочия членов Наблюдательного совета могут быть прекращены досрочно:

- 1) по заявлению члена Наблюдательного совета;
- 2) в случае невозможности исполнения членом Наблюдательного совета своих обязанностей по состоянию здоровья;
- 3) в случае отсутствия члена Наблюдательного совета на заседаниях в течение трех заседаний подряд без уважительной причины;
- 4) в случае привлечения члена Наблюдательного совета к уголовной ответственности;
- 5) в случае прекращения трудовых отношений члена Наблюдательного совета с органами и организациями, представителем которых он является.

Решение о досрочном прекращении полномочий членов Наблюдательного совета принимается Министерством.

4.6. Вакансии, образующиеся в составе Наблюдательного совета в связи с досрочным прекращением полномочий его членов, заполняются на оставшийся срок полномочий выбывшего члена Наблюдательного совета по представлению органа или организации, представителем которого (которой) он являлся.

4.7. Члены Наблюдательного совета в своей работе и действиях руководствуются Положением о наблюдательном совете особой экономической зоны, утвержденным приказом Минэкономразвития России от 20 октября 2010 г. № 502 «Об утверждении Положения о наблюдательном совете особой экономической зоны», и регламентом работы Наблюдательного совета.

5. Порядок разрешения споров

5.1. В случае неисполнения Сторонами принятых на себя обязательств по настоящему Соглашению Стороны несут ответственность в соответствии с законодательством Российской Федерации.

5.2. Все споры или разногласия, возникающие между Сторонами по настоящему Соглашению или в связи с ним, разрешаются путем переговоров между Сторонами.

6. Заключительные положения

6.1. Настоящее Соглашение вступает в силу с момента его подписания Сторонами и действует в течение 49 (сорока девяти) лет. Срок действия настоящего Соглашения продлению не подлежит.

6.2. Настоящее Соглашение, а также отдельные его положения или приложения могут быть изменены или дополнены по согласованию Сторон путем заключения дополнительных соглашений, являющихся неотъемлемой частью настоящего Соглашения.

6.3. Действие настоящего Соглашения прекращается в случае принятия Правительством Российской Федерации решения о досрочном прекращении существования ОЭЗ в случаях, предусмотренных в части 7 статьи 6 Федерального закона об ОЭЗ.

6.4. Настоящее Соглашение составлено в 4 (четырёх) экземплярах, имеющих одинаковую юридическую силу, по одному экземпляру для каждой из Сторон.


7. Подписи Сторон

От имени
Правительства
Российской
Федерации

От имени
Правительства
Ивановской области

От имени
Администрации
города Иванова

От имени
администрации
муниципального
образования
«Родниковский
муниципальный
район»



от 25 октября 2021 г.
N 53-С

Приложение № 1
к Соглашению о создании
на территориях муниципальных образований
«городской округ Иваново» и «Родниковский
муниципальный район» Ивановской области
особой экономической зоны промышленно-
производственного типа «Иваново»
от «25» октября 2021 г. № С-268-ОГ/Д/14

**Описание местоположения границ
особой экономической зоны промышленно-производственного типа «Иваново»,
созданной на территориях муниципальных образований «городской округ
Иваново» и «Родниковский муниципальный район» Ивановской области**

Обозначение характерных точек границ	Координаты, м	
	X	Y
1	2	3
Контур 1		
1.	6749.35	-1865.27
2.	6837.09	-1993.51
3.	6864.47	-2033.60
4.	7009.60	-2225.06
5.	7194.11	-2243.79
6.	7222.33	-2279.13
7.	7617.38	-1963.61
8.	7491.42	-1543.63
9.	7419.83	-1641.96
10.	7355.52	-1644.85
11.	7285.91	-1722.19
12.	7212.35	-1625.60
13.	7162.61	-1617.45
14.	7159.60	-1616.96
15.	7121.32	-1622.36
16.	7062.44	-1625.20
17.	6899.23	-1750.35
18.	7083.15	-1601.77
19.	6944.67	-1421.17
20.	6607.48	-1679.72
21.	6745.96	-1860.32
22.	7521.14	-1466.12
23.	7591.01	-1359.51
24.	7488.16	-1296.41
25.	7517.89	-1247.23
26.	7519.12	-1250.32
27.	7550.01	-1268.89
28.	7540.47	-1284.58
29.	7524.85	-1310.27

30.	7550.66	-1324.76
31.	7566.1	-1299.25
32.	7575.29	-1284.08
33.	7587.55	-1291.45
34.	7619.19	-1240.43
35.	7608.73	-1234.09
36.	7638.67	-1183.44
37.	7644.48	-1173.64
38.	7588.15	-1137.47
39.	7505.64	-1080.29
40.	7498.36	-1092.37
41.	7471.81	-1146.83
42.	7390	-1278
43.	7333.86	-1374.17
44.	7360.14	-1387.08
Контур 2		
1.	6753.4	5699.24
2.	6772.1	5706.18
3.	6774.58	5700.44
4.	6796.48	5714.88
5.	6784.27	5698.65
6.	6776.34	5690.58
7.	6745.43	5668.41
8.	6776.35	5681.35
9.	6781.48	5685.61
10.	6789.9	5694.02
11.	6802.03	5710.58
12.	6804.92	5714.74
13.	6810.46	5711.09
14.	6827.75	5736.12
15.	6824.35	5738.24
16.	6826.93	5742.58
17.	6832.64	5739.16
18.	6830.05	5734.82
19.	6830.85	5733.79
20.	6835.78	5733.13
21.	6861.75	5786.89
22.	6867.32	5783.7
23.	6883.86	5822.96
24.	6928.78	5847.79
25.	6946.96	5858.55
26.	6949.84	5859.61
27.	6955.69	5860.95
28.	6964.65	5862.07
29.	7023.12	5893.09

30.	7084.81	5985.67
31.	7085.5	5987.99
32.	7085.61	5995.43
33.	7085.63	5997.07
34.	7085.62	5997.56
35.	7084.12	6056.22
36.	7083.12	6060.24
37.	7043.95	6062.5
38.	7024.12	6060.28
39.	7012.06	6058.02
40.	6952.96	6049.97
41.	6928.43	6062.69
42.	6924.39	6065.72
43.	6900.66	6085.9
44.	6868.65	6111.54
45.	6857.83	6122.16
46.	6845.78	6131.46
47.	6842.69	6135.55
48.	6842.48	6138.08
49.	6844.82	6150.45
50.	6846.49	6163.03
51.	6847.25	6165.51
52.	6863	6194.25
53.	6871.05	6209.23
54.	6880.44	6216.51
55.	6883.19	6218.12
56.	6885.65	6219.43
57.	7004.05	6284.46
58.	7055.91	6316.69
59.	7102.42	6349.39
60.	7120.91	6361.72
61.	7124.88	6363.44
62.	7171.94	6394.65
63.	7178.67	6398.79
64.	7181.46	6394.39
65.	7185.41	6393.86
66.	7194.23	6385.82
67.	7198.38	6388.31
68.	7194.63	6394.06
69.	7201.72	6398.67
70.	7205.59	6393
71.	7216.46	6400.13
72.	7222.73	6403.75
73.	7228.39	6406.6
74.	7249.17	6415.41

75.	7341.23	6460.91
76.	7330.19	6483.23
77.	7333.17	6489.91
78.	7334.38	6495.74
79.	7334.54	6499.13
80.	7333.91	6504.7
81.	7332.52	6509.9
82.	7332.37	6510.48
83.	7325.21	6530.26
84.	7324.89	6531.15
85.	7319.63	6547.39
86.	7312.08	6561.95
87.	7303.44	6579.16
88.	7292.35	6590.7
89.	7288.21	6596.36
90.	7285.86	6597.95
91.	7249.85	6581.93
92.	7246.88	6580.97
93.	7245.09	6582.7
94.	7242.15	6581.04
95.	7240.19	6584.18
96.	7239.93	6584.02
97.	7209.51	6632.77
98.	7211.31	6633.96
99.	7206.02	6640.55
100.	7198.48	6636.42
101.	7197.07	6636.36
102.	7194.86	6637.32
103.	7188.78	6648.24
104.	7183.23	6644.14
105.	7179.13	6651.28
106.	7175.61	6661.45
107.	7179.86	6663.69
108.	7180.35	6663.95
109.	7180.94	6662.84
110.	7182.47	6663.61
111.	7166.39	6692.33
112.	7159.2	6705.17
113.	7155.57	6710.03
114.	7152.97	6712.41
115.	7150.96	6714.53
116.	7144.3	6722.61
117.	7141.35	6726.17
118.	7115.25	6733.64
119.	7110.82	6736.55

120.	7095.1	6746.89
121.	7089.82	6750.64
122.	7058.12	6709.6
123.	7034.1	6724.72
124.	7001.1	6683.73
125.	6964.89	6712.33
126.	6943.37	6685.12
127.	6959.72	6671.62
128.	6954.43	6665.14
129.	6946.6	6671.68
130.	6944.37	6668.98
131.	6937.28	6674.77
132.	6938.67	6676.53
133.	6937.29	6677.75
134.	6926.32	6664.15
135.	6919.01	6670.97
136.	6909.76	6678.92
137.	6904.71	6665.42
138.	6905.96	6664.18
139.	6899.47	6655.8
140.	6893.98	6660.04
141.	6878.45	6639.95
142.	6883.85	6635.68
143.	6877.45	6627.32
144.	6870.34	6632.82
145.	6868.8	6630.89
146.	6859.16	6618.81
147.	6853.34	6624.07
148.	6839.52	6636.45
149.	6838.17	6637.65
150.	6784.1	6571.24
151.	6785.9	6569.59
152.	6779.44	6560.27
153.	6776.21	6556.43
154.	6792.64	6543.92
155.	6757.57	6498.49
156.	6720.86	6520.48
157.	6709.64	6505.87
158.	6719.21	6498.66
159.	6653.5	6407.67
160.	6641.94	6404.22
161.	6630.96	6393.69
162.	6608.39	6351.14
163.	6532.12	6207.41
164.	6521.14	6186.72

165.	6525.41	6184.88
166.	6521.16	6175.04
167.	6516.87	6176.84
168.	6512.56	6166.83
169.	6511.6	6165.72
170.	6462.78	6081.5
171.	6490.34	6066.09
172.	6503.26	6058.92
173.	6549.2	6037.33
174.	6584.76	6026.88
175.	6577.47	5996.80
176.	6556.16	5908.88
177.	6551.98	5900.94
178.	6545.38	5890.16
179.	6539.68	5894.74
180.	6531.62	5882.14
181.	6549.83	5880.05
182.	6555.93	5877.97
183.	6556.83	5866.27
184.	6558.11	5864
185.	6558.47	5861.13
186.	6557.79	5833.06
187.	6557.17	5830.06
188.	6556.58	5825.29
189.	6555.71	5818.29
190.	6554.22	5815.29
191.	6548.29	5805.88
192.	6547.43	5792.3
193.	6547.27	5788.49
194.	6548.06	5784.56
195.	6538.54	5760.81
196.	6520.23	5727.37
197.	6511.48	5715.35
198.	6486.59	5684.34
199.	6460.09	5660.65
200.	6432.51	5641.93
201.	6394.76	5625.95
202.	6341.07	5612.94
203.	6311.96	5610.33
204.	6282.96	5615.16
205.	6260.36	5624.28
206.	6233.23	5640.2
207.	6211.93	5654.95
208.	6173.95	5684.16
209.	6202.08	5652.25

210.	6208.35	5648.19
211.	6229.47	5634.01
212.	6257.61	5617.6
213.	6281.34	5608.1
214.	6311.97	5603.16
215.	6341.71	5605.76
216.	6396.78	5619.02
217.	6435.4	5635.39
218.	6463.99	5654.61
219.	6491.06	5678.62
220.	6519.05	5710
221.	6521.24	5708.71
222.	6529.94	5703.59
223.	6520.84	5685.89
224.	6550.43	5668.87
225.	6549.82	5667.73
226.	6551.95	5666.64
227.	6549.22	5662.94
228.	6555.43	5656.36
229.	6564.65	5646.58
230.	6567.2	5651.23
231.	6579.93	5644.23
232.	6577.38	5639.58
233.	6589.99	5639.41
234.	6623.56	5632.76
235.	6632.99	5633.7
236.	6642	5630.21
237.	6644.83	5630.36
238.	6648.7	5632.77
239.	6660.96	5655.07
240.	6668.68	5652.1
241.	6728.8	5690.57
242.	7057.54	6034.08
243.	7057.24	6037.32
244.	7037.69	6035.61
245.	7038.23	6032.38
246.	7041.34	6048.66
247.	7023.81	6046.2
248.	7022.74	6049.67
249.	7040.12	6052.08
250.	6971.71	6030.71
251.	6968.32	6032.26
252.	6970.63	6036.94
253.	6974.01	6035.38
254.	6959.9	6009.05
255.	6956.37	6011.25
256.	6959.18	6016.12

257.	6962.87	6013.99
258.	6949.99	6042.96
259.	6942.06	6046.71
260.	6944.25	6051.28
261.	6952.1	6047.33
262.	6811.42	6159.70
263.	6802.96	6167.46
264.	6806.30	6171.09
265.	6816.69	6165.39
266.	6775.68	6367.4
267.	6771.43	6370.8
268.	6778.82	6380.58
269.	6783.22	6377.12
270.	6806.35	6471
271.	6793.48	6482.18
272.	6804.91	6496.14
273.	6808.81	6493.05
274.	6820.59	6507.81
275.	6848.69	6523.97
276.	6806.35	6471
277.	6793.48	6482.18
278.	6804.91	6496.14
279.	6808.81	6493.05
280.	6820.59	6507.81
281.	6829.05	6518.55
282.	6826.13	6521.25
283.	6836.19	6533.85
284.	7042.4200	6483.240 0
285.	7047.4000	6479.610 0
286.	7052.4100	6486.470 0
287.	7047.4400	6490.100 0
288.	7071.73	6521.59
289.	7065.5800	6513.740 0
290.	7147.8300	6448.410 0
291.	7143.5400	6445.450 0
292.	7141.4800	6442.350 0
293.	7145.42	6439.44
294.	7147.14	6442.86
295.	7151.25	6445.69
296.	7174.85	6426.94
297.	7206.78	6465.19
298.	7208.95	6475.33
299.	7205.32	6489.94
300.	7099.99	6557.75
301.	7098.42	6555.65
302.	7045.26	6572.68
303.	7042.35	6575.02
304.	7053.48	6589.54
305.	7063.48	6581.96
306.	7052.1300	6567.150 0
307.	7007.86	6601.1

308.	7005.72	6598.5
309.	7001.26	6602.14
310.	7003.48	6604.74
311.	6996.16	6594.03
312.	6995.69	6594.41
313.	6998.17	6597.38
314.	7002.28	6594.02
315.	6999.85	6591.06
316.	6997.57	6588.3
317.	6993.91	6591.24
318.	6993.93	6677.72
319.	6982.55	6663.98
320.	6972.74	6672.26
321.	6984.83	6687.49
322.	6988.82	6684.32
323.	6987.58	6682.75
324.	7207.5	6499.39
325.	7159.79	6536.85
326.	7189.7	6575.12
327.	7189	6575.33
328.	7191.62	6578.5
329.	7235.23	6545.1
330.	7232.47	6541.65
331.	7237.31	6537.86
332.	7241.39	6565.51
333.	7235.15	6561.33
334.	7232.24	6565.1
335.	7238.45	6569.62
336.	7204.03	6580.64
337.	7198.61	6585.06
338.	7200.81	6587.92
339.	7206.32	6583.49
340.	7218.85	6585.7
341.	7212.04	6594.63
342.	7216.81	6598.27
343.	7223.62	6589.34
344.	7141.21	6713.74
345.	7134.75	6709.15
346.	7130.96	6714.5
347.	7137.43	6719.08
348.	7091.1	6733.03
349.	7087.47	6735.94
350.	7090.42	6739.98
351.	7094.11	6736.96
352.	7013.89	6412.84
353.	7012.37	6410.89
354.	7010.49	6412.52
355.	7010.16	6414.94
356.	7011.72	6416.71
357.	7013.56	6415.25
358.	7124.79	6412.79

359.	7116.33	6401.56
360.	7108.68	6407.46
361.	7117.1600	6418.730 0
362.	7075.44	6368.18
363.	7071.08	6371.73
364.	7074.51	6375.94
365.	7078.91	6372.45
366.	7082.63	6360.47
367.	7081.25	6358.26
368.	7076.62	6352.25
369.	7070.76	6356.78
370.	7075.46	6362.76
371.	7077.09	6364.6
372.	7012.85	6326.9
373.	7009.63	6329.29
374.	7012.29	6333.03
375.	7015.56	6330.7
376.	6604.16	6098.34
377.	6602.68	6094.87
378.	6600.9	6095.61
379.	6593.46	6077.88
380.	6590.6	6079.08
381.	6592.03	6082.49
382.	6589.17	6083.68
383.	6592.13	6090.79
384.	6583.92	6094.22
385.	6595.39	6122.07
386.	6609.45	6116.2
387.	6602.28	6099.1
388.	6540.44	6143.94
389.	6507.82	6082.08
390.	6485.97	6092.69
391.	6497.45	6114.52
392.	6493.62	6116.54
393.	6496.62	6122.23
394.	6500.26	6120.3
395.	6518.75	6155.37
396.	6557.52	6175.14
397.	6542.36	6174.82
398.	6542.17	6181.27
399.	6557.29	6181.59
400.	6607.39	6081.74
401.	6609.48	6080.62
402.	6589.56	5996.26
403.	6587.34	5996.35
404.	6638.62	5974.87
405.	6596.59	5997.59
406.	6592.09	6000.02

407.	6600.05	6014.83
408.	6646.64	5989.7
409.	6664.82	6023.18
410.	6673.19	6018.71
411.	6635.61	5953.27
412.	6630.42	5956.00
413.	6639.14	5972.54
414.	6641.93	5971.2
415.	6658.83	6001.99
416.	6639.78	6000.73
417.	6604.09	6020.78
418.	6604.29	6021.17
419.	6606.45	6037.45
420.	6616.84	6076.67
421.	6643.07	6062.63
422.	6622.42	6024.02
423.	6655.67	6006.09
Контур 3		
1.	6410.06	4730.71
2.	6174.9600	4802.7100
3.	5962.1800	4850.5000
4.	5820.9200	4884.1800
5.	5782.81	4902.08
6.	5742.59	4920.98
7.	5720.47	4937.4
8.	5660.56	4856.73
9.	5597	4913.23
10.	5577.94	4930.04
11.	5572.38	4922.85
12.	5559.94	4906.75
13.	5551.99	4896.78
14.	5521.72	4888.92
15.	5514	4895.29
16.	5486.72	4917.87
17.	5475.77	4905.52
18.	5494.5	4886.66
19.	5486.21	4877.91
20.	5467.8	4896.54
21.	5394.03	4813.35
22.	5494.52	4724.23
23.	5434.87	4566.14
24.	5432.43	4559.67
25.	5841.11	4462.72
26.	5966.98	4427.27
27.	6000	4417.97

28.	6064.69	4399.75
29.	6216.57	4361.8
30.	6425.12	4309.69
31.	6456.23	4408.04
32.	6564.24	4469.05
33.	6572.41	4473.66
34.	6630.46	4663.21
35.	6534.72	4692.53
Контур 4		
1.	8833	6119.44
2.	8765.49	6219.04
3.	8751.57	6239.56
4.	8731.29	6225.29
5.	8745.21	6204.76
6.	8650.58	6138.15
7.	8656.97	6128.63
8.	8662.47	6120.39
9.	8717.18	6039.11
10.	8581.6	5672.47
11.	8585.5	5667.45
12.	8648.13	5721.49
13.	8666.3	5737.17
14.	8668.71	5734.15
15.	8702.62	5758.6
16.	8760.74	5762.1
17.	8785.64	5727.85
18.	8772.08	5718.18
19.	8736.22	5692.57
20.	8704.25	5674.54
21.	8607.78	5638.46
22.	8611.78	5633.11
23.	8707.47	5669.44
24.	8739.85	5687.8
25.	8789.59	5722.62
26.	8794.99	5715.49
27.	8872.69	5762.21
28.	8871.06	5764.74
29.	9020.9	5863.84
30.	8921.38	6004.16
31.	8915.79	6001.36
32.	8850.01	6094.01
33.	8820.84	6074.58
34.	8706.82	5994.37
35.	8702.33	5991.29

36.	8653.74	5958.5
37.	8650.43	5956.26
38.	8640.93	5949.85
39.	8639.27	5948.73
40.	8545.04	5885.12
41.	8564.27	5823.32
42.	8569.96	5816.87
43.	8576.79	5821.75
44.	8582.89	5821.88
45.	8589.12	5811.56
46.	8589.13	5808.53
47.	8614.53	5772.2
48.	8623.04	5778.26
49.	8656.15	5735.88

**Перечень земельных участков,
образующих особую экономическую зону промышленно-производственного
типа «Иваново», созданную на территориях муниципальных образований
«городской округ Иваново» и «Родниковский муниципальный район»
Ивановской области**

№ п/п	Кадастровый номер	Площадь, кв. м	Местоположение
1.	37:24:020561:713	347257 +/- 206	Ивановская область, г. Иваново, ул. Пограничника Рыжикова
2.	37:24:020561:711	29857 +/- 60	Ивановская область, город Иваново, улица Пограничника Рыжикова
3.	37:24:020561:708	1417 +/- 13.18	Ивановская область, город Иваново, улица Фрунзе
4.	37:24:020561:707	56708 +/- 83	Ивановская область, город Иваново, улица Фрунзе, дом 97
5.	37:24:020561:705	96701 +/- 109	Ивановская область, город Иваново, ул. Пограничника Рыжикова
6.	37:15:011701:234	14716 +/- 12	обл. Ивановская, г. Родники, ул. Советская, дом 20
7.	37:15:011701:216	70758 +/- 27	обл. Ивановская, г. Родники, ул. Советская, дом 20
8.	37:15:011701:208	14568 +/- 12	Российская Федерация, Ивановская область, Родниковский муниципальный район, Родниковское городское поселение, город Родники, ул. Советская, 20/3А/1
9.	37:15:011701:206	38789 +/- 20	обл. Ивановская, г. Родники, ул. Советская, дом 20
10.	37:15:011701:597	18721 +/- 48	Ивановская область, Родниковский район, г. Родники, ул. Советская,

			д. 20
11.	37:15:011701:220	2553 +/- 5	обл. Ивановская, г. Родники, ул. Советская, дом 20
12.	37:15:011701:232	15572 +/- 12	обл. Ивановская, г. Родники, ул. Советская, дом 20
13.	37:15:011701:919	3363 +/- 20	Ивановская область, Родниковский район, г. Родники, ул. Советская, д. 20
14.	37:15:011701:918	3477 +/- 21	Ивановская область, Родниковский район, г. Родники, ул. Советская, д. 20
15.	37:15:011701:916	2398 +/- 17	Ивановская область, город Родники, ул. Советская, д. 20
16.	37:15:011701:917	768 +/- 10	Ивановская область, Родниковский район, г. Родники, ул. Советская, д. 20
17.	37:15:011701:186	4186 +/- 6	Местоположение установлено относительно ориентира, расположенного за пределами участка. Почтовый адрес ориентира: обл. Ивановская, г. Родники, ул. Советская, дом 20
18.	37:15:011701:251	6399 +/- 8	Местоположение установлено относительно ориентира, расположенного за пределами участка. Почтовый адрес ориентира: обл. Ивановская, г. Родники, ул. Советская, дом 20
19.	37:15:011701:198	186798 +/- 154	Ивановская область, г. Родники, ул. Советская, дом 20
20.	37:15:011701:200	2054 +/- 5	Местоположение установлено относительно ориентира, расположенного за пределами участка. Почтовый адрес ориентира: обл. Ивановская, г. Родники, ул. Советская, дом 20
21.	37:15:011701:209	820 +/- 3	обл. Ивановская, г. Родники, ул. Советская, дом 20
22.	37:15:011701:145	13119 +/- 11	обл. Ивановская, р-н Родниковский, г. Родники, ул. Советская, дом 20
23.	37:15:011701:185	6466 +/- 8	Местоположение установлено относительно ориентира, расположенного за пределами участка. Почтовый адрес ориентира: обл. Ивановская, г. Родники, ул. Советская, дом 20
24.	37:15:011701:187	11029 +/- 11	Местоположение установлено относительно ориентира, расположенного за пределами участка. Почтовый адрес ориентира: Ивановская обл., р-н Родниковский, г. Родники, ул. Советская,

			дом 20
25.	37:15:011701:210	1657 +/- 4	Местоположение установлено относительно ориентира, расположенного за пределами участка. Почтовый адрес ориентира: обл. Ивановская, г. Родники, ул. Советская, дом 20
26.	37:15:011701:503	1560 +/- 14	Местоположение установлено относительно ориентира, расположенного за пределами участка. Почтовый адрес ориентира: Ивановская обл., р-н Родниковский, г. Родники, ул. Советская, д.20
27.	37:15:011701:249	631 +/- 3	обл. Ивановская, г. Родники, ул. Советская, дом 20
28.	37:15:011701:190	2781 +/- 5	Местоположение установлено относительно ориентира, расположенного за пределами участка. Почтовый адрес ориентира: Ивановская обл., г. Родники, ул. Советская, дом 20
29.	37:15:011701:195	1600 +/- 4	Местоположение установлено относительно ориентира, расположенного за пределами участка. Почтовый адрес ориентира: Ивановская обл., г. Родники, ул. Советская, дом 20
30.	37:15:011701:222	579 +/- 2	обл. Ивановская, г. Родники, ул. Советская, дом 20
31.	37:15:011701:214	437 +/- 2	Местоположение установлено относительно ориентира, расположенного за пределами участка. Почтовый адрес ориентира: Ивановская область, г. Родники, ул. Советская, дом 20
32.	37:15:011701:890	10 +/- 1	Российская Федерация, Ивановская область, Родниковский муниципальный район, Родниковское городское поселение, город Родники, ул. Советская, 20/3А/2
33.	37:15:011701:891	49 +/- 2	Российская Федерация, Ивановская область, Родниковский муниципальный район, Родниковское городское поселение, город Родники, ул. Советская, 20/3А/3
34.	37:15:011701:922	375 +/- 7	Ивановская область, г. Родники, ул. Советская, д. 20
35.	37:15:011701:923	476 +/- 7	Ивановская область, г. Родники, ул. Советская, д. 20
36.	37:15:011701:924	1327 +/- 13	Ивановская область, г. Родники, ул. Советская, д. 20

37.	37:15:011701:925	5770 +/- 27	Ивановская область, г. Родники, ул. Советская, дом 20
38.	37:15:012026:65	109688 +/- 116	Ивановская область, р-н Родниковский, г. Родники, мкр. 60 лет Октября
39.	37:15:012026:67	100084 +/- 111	Российская Федерация, Ивановская область, Родниковский муниципальный район, Родниковское городское поселение, город Родники, микрорайон 60 лет Октября, 15
40.	37:15:012026:184	171689 +/- 145	Ивановская область, р-н Родниковский, г. Родники, мкр. 60 лет Октября
41.	37:15:012026:185	38028 +/- 68	Ивановская область, р-н Родниковский, г. Родники, мкр. 60 лет Октября
42.	37:15:012026:186	12508 +/- 39	Ивановская область, р-н Родниковский, г. Родники, мкр. 60 лет Октября
43.	37:15:012026:66	7265 +/- 30	Местоположение установлено относительно ориентира, расположенного за пределами участка. Почтовый адрес ориентира: Ивановская область, р-н Родниковский, г. Родники, мкр. 60 лет Октября
44.	37:15:012026:45	8120 +/- 32	Местоположение установлено относительно ориентира, расположенного за пределами участка. Почтовый адрес ориентира: Ивановская обл., р-н Родниковский, г. Родники, мкр. 60 лет Октября
45.	37:15:000000:18	98322 +/- 110	Ивановская область, Родниковский район, г. Родники, ул. 1-я Детская, д. 50.
46.	37:15:010101:32	17480 +/- 2	Местоположение установлено относительно ориентира, расположенного в границах участка. Почтовый адрес ориентира: Ивановская обл., р-н Родниковский, г. Родники, ул. 1-я Детская, д.48

Филиал Федерального государственного бюджетного учреждения "Федеральная кадастровая палата Федерального агентства геодезической и картографической съёмки"
Кадастровый палата по Ивановской области
полное наименование органа регистрации прав

Выписка из Единого государственного реестра недвижимости об основных характеристиках и зарегистрированных правах на объект недвижимости

Сведения об основных характеристиках объекта недвижимости

На основании запроса от 22.09.2021, поступившего на рассмотрение 22.09.2021, сообщаем, что согласно записям Единого государственного реестра недвижимости:

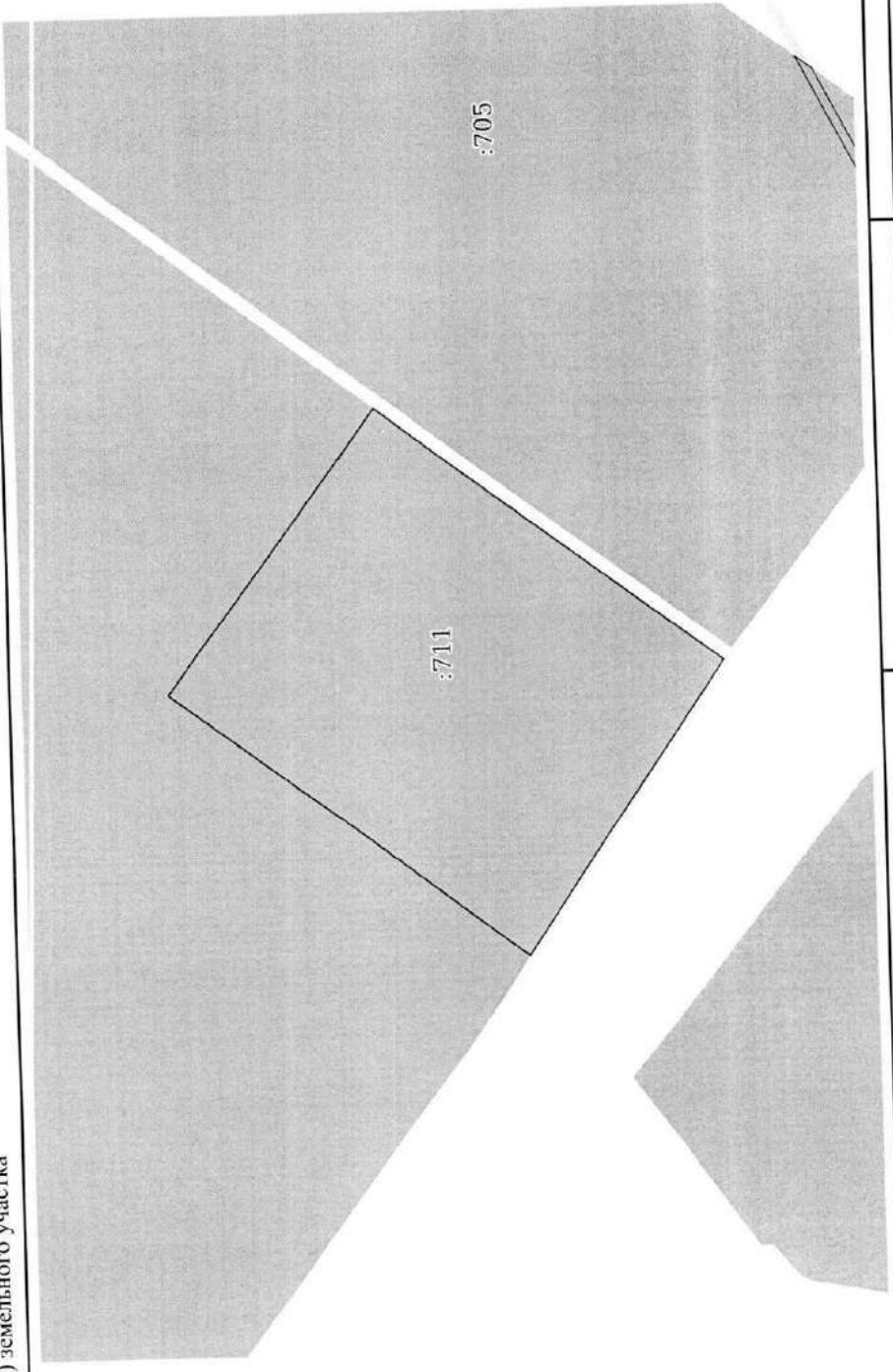
Земельный участок		Раздел 1 Лист 1	
Вид объекта недвижимости			
Лист № 1 раздела 1	Всего листов раздела 1: 1	Всего разделов: 2	Всего листов выписки: 2
22.09.2021г. № КУВИ-002/2021-126558277			
Кадастровый номер:	37:24:020561:711		
Номер кадастрового квартала:	37:24:020561		
Дата присвоения кадастрового номера:	01.12.2020		
Ранее присвоенный государственный учетный номер:	данные отсутствуют		
Адрес:	Ивановская область, город Иваново, улица Пограничника Рыжикова		
Площадь, м2:	29857 +/- 60		
Кадастровая стоимость, руб:	20637755.54		
Кадастровые номера расположенных в пределах земельного участка объектов недвижимости:	данные отсутствуют		
Категория земель:	Земли населенных пунктов		
Виды разрешенного использования:	"деловое управление", "легкая промышленность", "пищевая промышленность", "склады"		
Статус записи об объекте недвижимости:	Сведения об объекте недвижимости имеют статус "актуальные"		
Особые отметки:	Сведения, необходимые для заполнения раздела: 2 - Сведения о зарегистрированных правах, отсутствуют.		
Получатель выписки:	Ковалева Ольга, действующий(ая) на основании документа "" Администрация города Иваново		

Полное наименование должности	подпись	инициалы, фамилия
	М.П.	

Выписка из Единого государственного реестра недвижимости об основных характеристиках и зарегистрированных правах на объект недвижимости
 Описание местоположения земельного участка

Земельный участок		
вид объекта недвижимости		
Лист № 1 раздела 3	Всего листов раздела 3: 1	Всего разделов: 2
22.09.2021г. № КУВИ-002/2021-126558277		Всего листов выписки: 2
Кадастровый номер: 37:24:020561:711		

План (чертеж, схема) земельного участка



Масштаб 1:3000	Условные обозначения:	подпись	инициалы, фамилия
		М.П.	
полное наименование должности			

Филиал Федерального государственного бюджетного учреждения "Федеральная кадастровая палата Федерального агентства геодезической и картографической информации по Ивановской области"
полное наименование органа регистрации прав

Выписка из Единого государственного реестра недвижимости объекта недвижимости

Сведения об основных характеристиках объекта недвижимости

На основании запроса от 22.09.2021, поступившего на рассмотрение 22.09.2021, сообщаем, что согласно записям Единого государственного реестра недвижимости:

Раздел 1 Лист 1

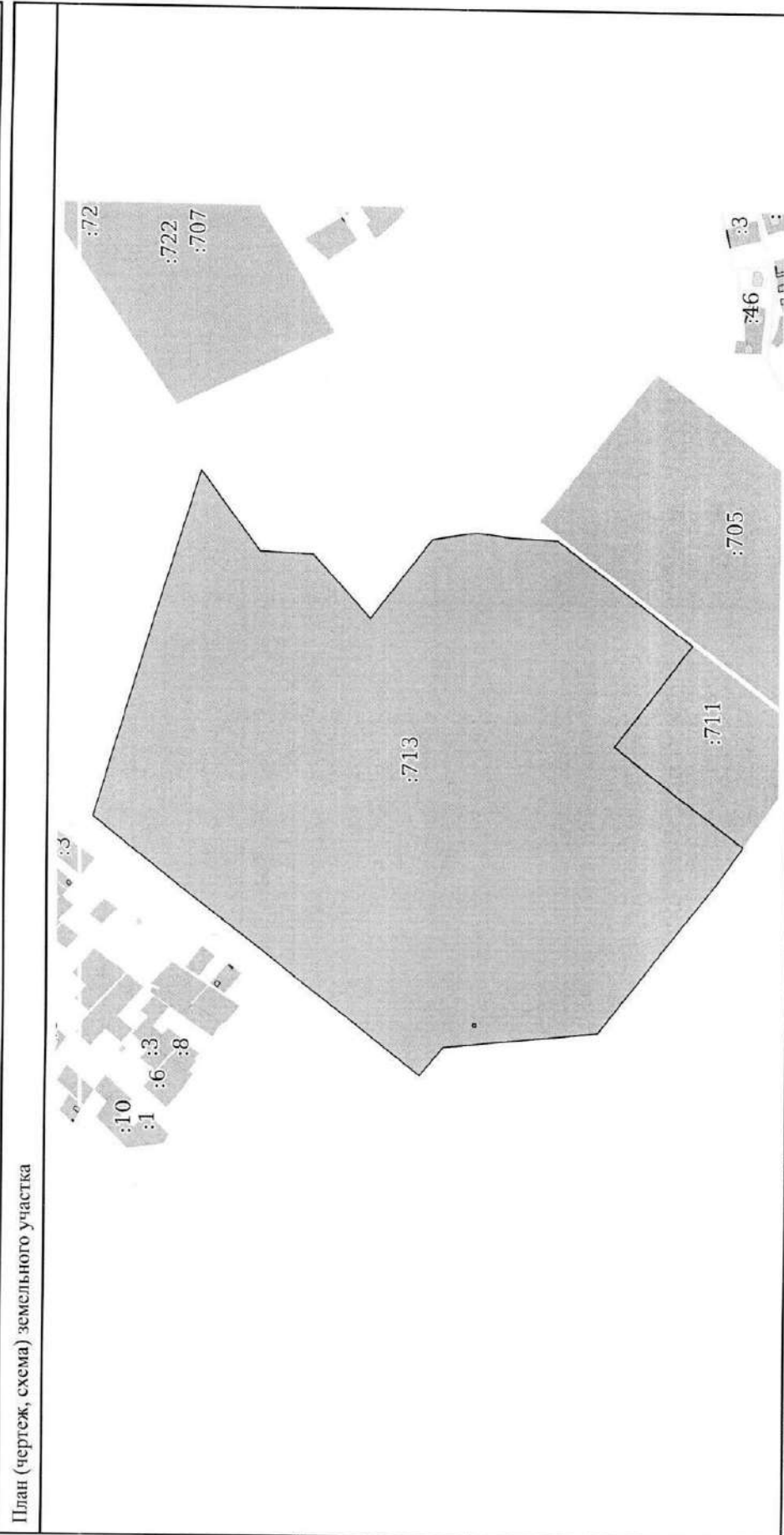
Земельный участок			
вид объекта недвижимости			
Лист № 1 раздела 1	Всего листов раздела 1: 1	Всего разделов: 2	Всего листов выписки: 2
22.09.2021г. № КУВИ-002/2021-126558128			
Кадастровый номер:		37:24:020561:713	

Номер кадастрового квартала:	37:24:020561
Дата присвоения кадастрового номера:	02.12.2020
Ранее присвоенный государственный учетный номер:	данные отсутствуют
Адрес:	Ивановская область, г. Иваново, ул. Пограничника Рыжикова
Площадь, м2:	347257 +/- 206
Кадастровая стоимость, руб:	2300796396,91
Кадастровые номера расположенных в пределах земельного участка объектов недвижимости:	данные отсутствуют
Категория земель:	Земли населенных пунктов
Виды разрешенного использования:	"обеспечение научной деятельности", "деловое управление", "производственная деятельность", "тяжелая промышленность", "автомобильностроительная промышленность", "легкая промышленность", "фармацевтическая промышленность", "пищевая промышленность", "строительная промышленность", "склады", "целлюлозно-бумажная промышленность", "научно-производственная деятельность"
Статус записи об объекте недвижимости:	Сведения об объекте недвижимости имеют статус "актуальные"
Особые отметки:	Сведения, необходимые для заполнения раздела 2 - Сведения о зарегистрированных правах, отсутствуют.
Получатель выписки:	Ковалева Ольга, действующий(ая) на основании документа "" Администрация города Иванова

полное наименование должности	подпись	инициалы, фамилия
	М.П.	

Выписка из Единого государственного реестра недвижимости об основных характеристиках и зарегистрированных правах на объект недвижимости
 Описание местоположения земельного участка

Земельный участок		
вид объекта недвижимости		
Лист № 1 раздела 3	Всего листов раздела 3: 1	Всего разделов: 2
22.09.2021 г. № КУВИ-002/2021-126558128		Всего листов выписки: 2
Кадастровый номер: 37:24:020561:713		



Масштаб 1:7000	Условные обозначения:
полное наименование должности	подпись
	инициалы, фамилия

М.П.

Филиал Федерального государственного бюджетного учреждения "Федеральная кадастровая палата Федеральной службы государственной регистрации, кадастра и картографии" по Ивановской области
полное наименование органа регистрации прав

Выписка из Единого государственного реестра недвижимости об основных характеристиках объекта недвижимости

Сведения об основных характеристиках объекта недвижимости

На основании запроса от 22.09.2021, поступившего на рассмотрение 22.09.2021, сообщаем, что согласно записи Единого государственного реестра недвижимости:

Земельный участок		Раздел 1 Лист 1	
Вид объекта недвижимости			
Лист № 1 раздела 1	Всего листов раздела 1: 1	Всего разделов: 3	Всего листов выписки: 3
22.09.2021г. № КУВН-002/2021-126558531			
Кадастровый номер:	37:24:020561:708		
Номер кадастрового квартала:	37:24:020561		
Дата присвоения кадастрового номера:	21.09.2020		
Ранее присвоенный государственный учетный номер:	данные отсутствуют		
Местоположение:	Ивановская область, город Иваново, улица Фрунзе		
Площадь, м2:	1417 +/- 13,18		
Кадастровая стоимость, руб:	979458,74		
Кадастровые номера расположенных в пределах земельного участка объектов недвижимости:	37:24:020401:46		
Категория земель:	Земли населенных пунктов		
Виды разрешенного использования:	склады (6:9)		
Статус записи об объекте недвижимости:	Сведения об объекте недвижимости имеют статус "актуальные"		
Особые отметки:	данные отсутствуют		
Получатель выписки:	Ковалева Ольга, действующий(ая) на основании документа "" Администрация города Иванова		

полное наименование должности	подпись	инициалы, фамилия
	М.П.	

Выписка из Единого государственного реестра недвижимости об основных характеристиках и зарегистрированных правах на объект недвижимости
Сведения о зарегистрированных правах

Земельный участок	
вид объекта недвижимости	
Лист № 1 раздела 2	Всего листов раздела 2: 1
22.09.2021г. № КУВИ-002/2021-126558531	Всего разделов: 3
Кадастровый номер:	37:24:020561:708
Всего листов выписки: 3	

Общество с ограниченной ответственностью "Трикотаж Натали", ИНН: 3702703225, ОГРН: 1133702016821			
1	1.1	Правообладатель (правообладатели):	Общество с ограниченной ответственностью "Трикотаж Натали", ИНН: 3702703225, ОГРН: 1133702016821
2	2.1	Вид, номер, дата и время государственной регистрации права:	Собственность 37:24:020561:708-37/073/2021-1 05.07.2021 12:25:05
4	4.1	Сведения об осуществлении государственной регистрации сделки, права, ограничения права без необходимого в силу закона согласия третьего лица, органа:	данные отсутствуют
5		Ограничение прав и обременение объекта недвижимости:	не зарегистрировано
6		Заявленные в судебном порядке права требования:	данные отсутствуют
7		Сведения о возращении в отношении зарегистрированного права:	данные отсутствуют
8		Сведения о наличии решения об изъятии объекта недвижимости для государственных и муниципальных нужд:	данные отсутствуют
9		Сведения о невозможности государственной регистрации без личного участия правообладателя или его законного представителя:	данные отсутствуют
10		Правопритязания и сведения о наличии поступивших, но не рассмотренных заявлений о проведении государственной регистрации права (перехода, прекращения права), ограничения права или обременения объекта недвижимости, сделки в отношении объекта недвижимости:	отсутствуют
11		Сведения о невозможности государственной регистрации перехода, прекращения, ограничения права на земельный участок из земель сельскохозяйственного назначения:	данные отсутствуют

полное наименование должности	подпись	инициалы, фамилия
		М.П.

Раздел 3 Лист 3
Описание местоположения земельного участка

Земельный участок

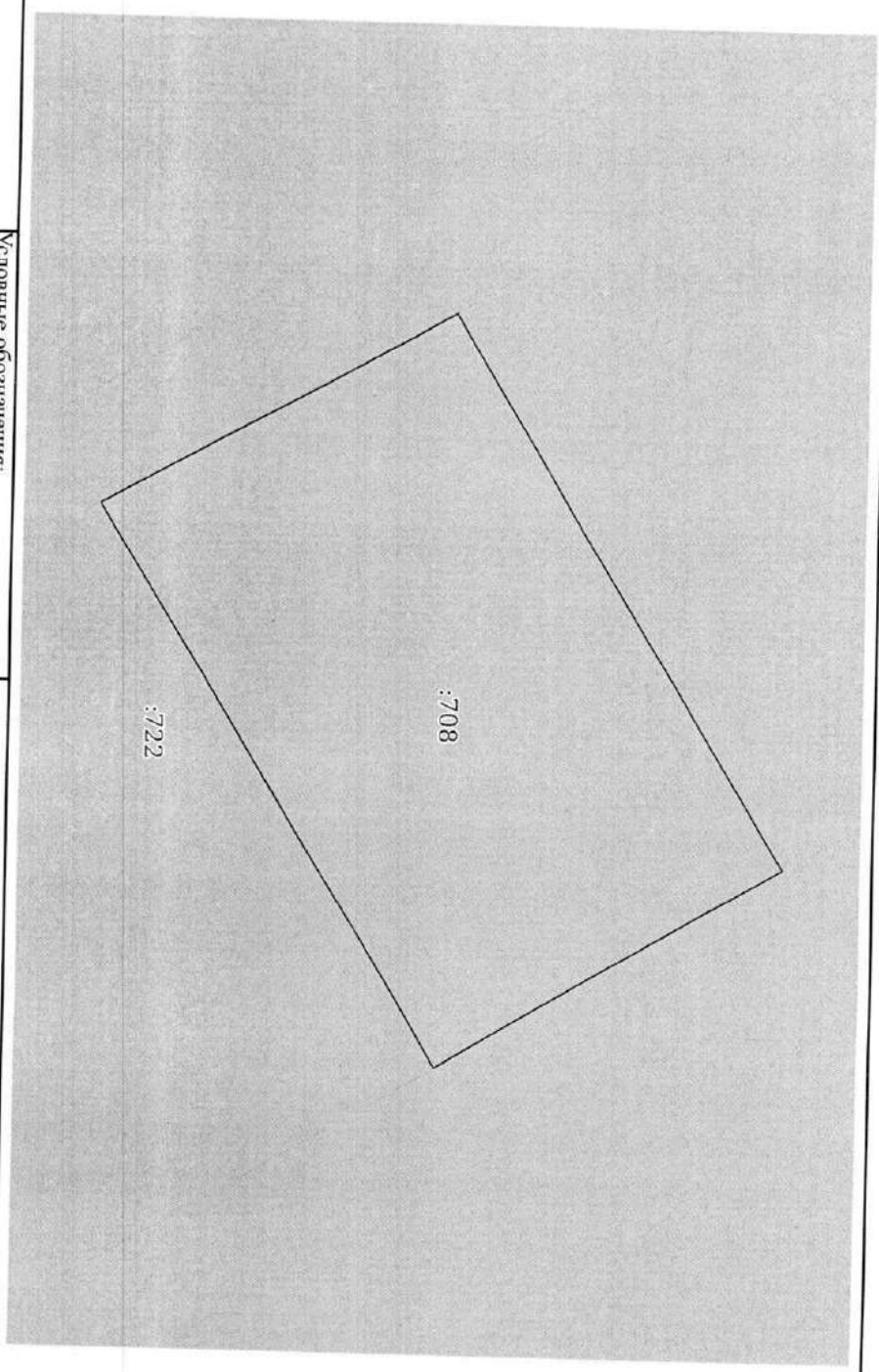
Вид объекта недвижимости

Лист № 1 раздела 3 Всего листов раздела 3: 1 Всего разделов: 3 Всего листов выписки: 3

22.09.2021г. № КУВИ-002/2021-126558531

Кадастровый номер: 37:24:020561:708


План (чертеж, схема) земельного участка



Масштаб 1:500 Условные обозначения:

Полное наименование должности Подпись Инициалы, фамилия

М.П.



Филиал Федерального государственного бюджетного учреждения "Федеральная кадастровая палата Федерального агентства геодезической и картографической съёмки" по Ивановской области
полное наименование органа регистрации прав

Выписка из Единого государственного реестра недвижимости об основных характеристиках и зарегистрированных правах на объект недвижимости

Сведения об основных характеристиках объекта недвижимости

На основании запроса от 22.09.2021, поступившего на рассмотрение 22.09.2021, сообщаем, что согласно записям Единого государственного реестра недвижимости:

Земельный участок		Раздел 1 Лист 1	
Вид объекта недвижимости			
Лист № 1 раздела 1	Всего листов раздела 1: 1	Всего разделов: 3	Всего листов выписки: 3
22.09.2021 г. № КУВИ-002/2021-126557699			
Кадастровый номер:		37:24:020561:707	
Номер кадастрового квартала: 37:24:020561			
Дата присвоения кадастрового номера:		14.09.2020	
Ранее присвоенный государственный учетный номер:		данные отсутствуют	
Адрес:		Ивановская область, город Иваново, улица Фрунзе, дом 97	
Пропольд. м2:		56708 +/- 83	
Кадастровая стоимость, руб:		25260000	
Кадастровые номера расположенных в пределах земельного участка объектов недвижимости:		37:24:020401:48	
Категория земель:		Земли населенных пунктов	
Виды разрешенного использования:		склады (6.9), лесное управление (4.1)	
Статус записи об объекте недвижимости:		Сведения об объекте недвижимости имеют статус "актуальные"	
Особые отметки:		данные отсутствуют	
Получатель выписки:		Ковалева Ольга, действующий(ая) на основании документа "" Администрация города Иванова	

полное наименование должности	подпись	инициалы, фамилия
	М.П.	

Выписка из Единого государственного реестра недвижимости об основных характеристиках и зарегистрированных правах на объект недвижимости
Сведения о зарегистрированных правах

Земельный участок		
вид объекта недвижимости		
Лист № 1 раздела 2	Всего листов раздела 2: 1	Всего листов выписки: 3
22.09.2021 г. № КУВИ-002/2021-126557699		
Кадастровый номер: 37:24:020561:707		

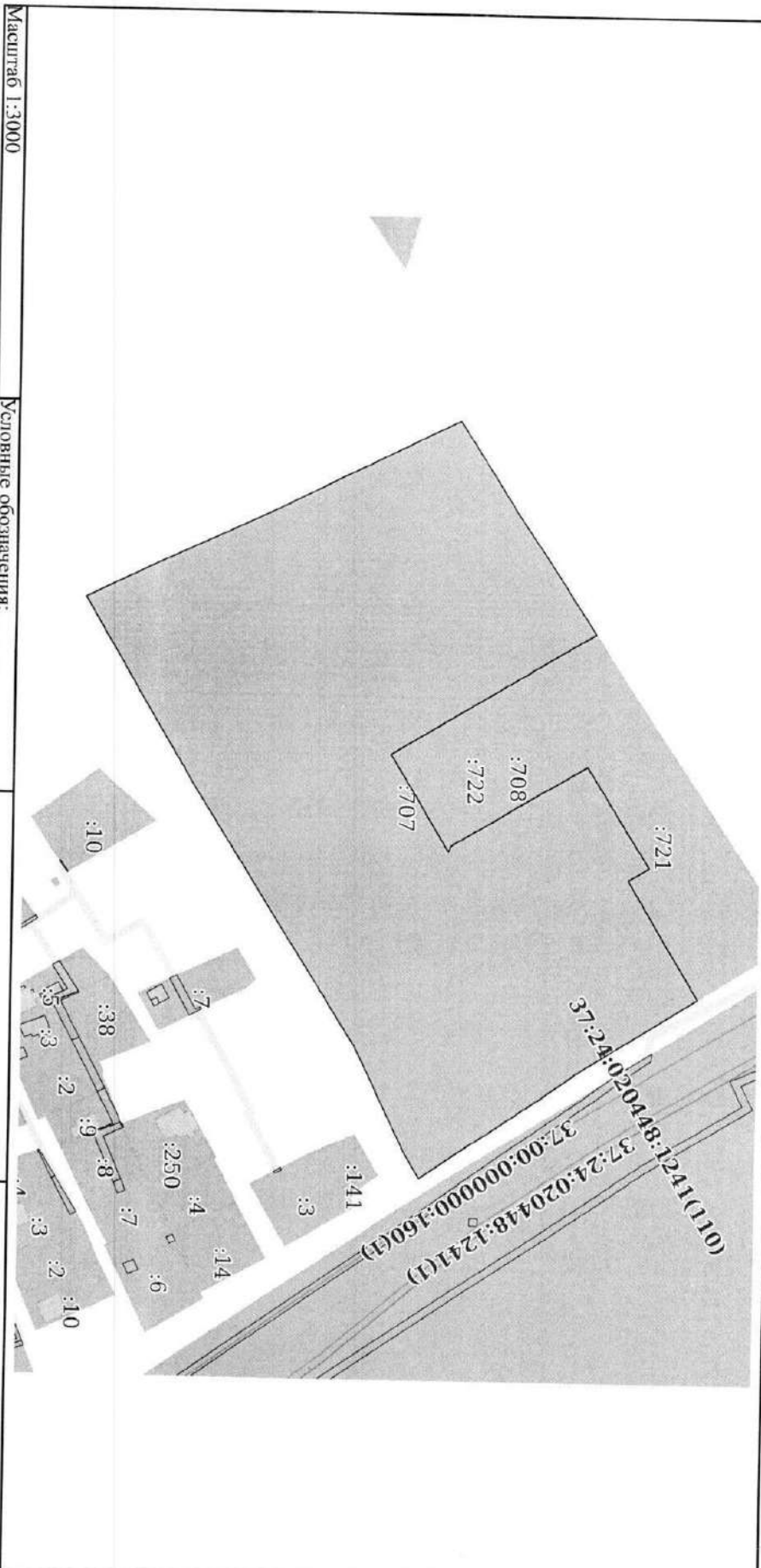
1	Правообладатель (правообладатели):	1.1	Общество с ограниченной ответственностью "Трикотаж Натали", ИНН: 3702703225, ОГРН: 1133702016821
2	Вид, номер, дата и время государственной регистрации права:	2.1	Собственность 37:24:020561:707-37/073/2020-1 03.11.2020 16:20:02
4	Сведения об осуществлении государственной регистрации сделки, права, ограничения права без необходимого в силу закона согласия третьего лица, органа:	4.1	данные отсутствуют
5	Ограничение прав и обременение объекта недвижимости:		не зарегистрировано
6	Заявленные в судебном порядке права требования:		данные отсутствуют
7	Сведения о возражении в отношении зарегистрированного права:		данные отсутствуют
8	Сведения о наличии решения об изъятии объекта недвижимости для государственных и муниципальных нужд:		данные отсутствуют
9	Сведения о невозможности государственной регистрации без личного участия правообладателя или его законного представителя:		данные отсутствуют
10	Правопритязания и сведения о наличии поступивших, но не рассмотренных заявлений о проведении государственной регистрации права (перехода, прекращения права), ограничения права или обременения объекта недвижимости, сделки в отношении объекта недвижимости:		отсутствуют
11	Сведения о невозможности государственной регистрации перехода, прекращения, ограничения права на земельный участок из земель сельскохозяйственного назначения:		данные отсутствуют

полное наименование должности	подпись	инициалы, фамилия


М.П.

Описание местоположения земельного участка

Земельный участок			
вид объекта недвижимости			
Лист № 1 раздела 3	Всего листов раздела 3: 1	Всего разделов: 3	Всего листов выписки: 3
22.09.2021г. № КУВИ-002/2021-126557699			
Кадастровый номер:		37:24:020561:707	
План (чертеж, схема) земельного участка			



Масштаб 1:3000	Условные обозначения:		
Полное наименование должности			
подпись		инициалы, фамилия	
М.П.			



Филиал Федерального государственного бюджетного учреждения "Федеральная кадастровая палата Федеральной службы государственной регистрации, кадастра и картографии" по Ивановской области
 полное наименование органа регистрации прав

Выписка из Единого государственного реестра недвижимости об основных характеристиках и зарегистрированных правах на объект недвижимости

Сведения об основных характеристиках объекта недвижимости

На основании запроса от 22.09.2021, поступившего на рассмотрение 22.09.2021, сообщаем, что согласно записям Единого государственного реестра недвижимости:

Земельный участок			
вид объекта недвижимости			
Лист № 1 раздела 1	Всего листов раздела 1: 1	Всего разделов: 3	Всего листов выписки: 4
22.09.2021г. № КУВИ-002/2021-126557586			
Кадастровый номер:		37:24:020561:705	

Номер кадастрового квартала:	37:24:020561
Дата присвоения кадастрового номера:	27.07.2020
Ранее присвоенный государственный учетный номер:	данные отсутствуют
Адрес:	Ивановская область, город Иваново, ул. Пограничника Рыжикова
Площадь, м2:	96701 +/- 109
Кадастровая стоимость, руб:	66841665.22
Кадастровые номера расположенных в пределах земельного участка объектов недвижимости:	данные отсутствуют
Категория земель:	Земли населенных пунктов
Виды разрешенного использования:	легкая промышленность (код вида 6.3), склады (код вида 6.9)
Статус записи об объекте недвижимости:	Сведения об объекте недвижимости имеют статус "актуальные"
Особые отметки:	данные отсутствуют
Получатель выписки:	Ковалева Ольга, действующий(ая) на основании документа "" Администрация города Иванова

полное наименование должности	подпись	инициалы, фамилия
	М.П.	

Выписка из Единого государственного реестра недвижимости об основных характеристиках и зарегистрированных правах на объект недвижимости
 Сведения о зарегистрированных правах

Земельный участок		
вид объекта недвижимости		
Лист № 1 раздела 2	Всего листов раздела 2: 2	Всего листов выписки: 4
22.09.2021 г. № КУВИ-002/2021-126557586		
Кадастровый номер: 37:24:020561:705		

1	Правообладатель (правообладатели):	1.1	данные о правообладателе отсутствуют
2	Вид, номер, дата и время государственной регистрации права:	2.1	не зарегистрировано
4	Сведения об осуществлении государственной регистрации сделки, права, ограничения права без необходимого в силу закона согласия третьего лица, органа:	4.1	данные отсутствуют
5	Ограничение прав и обременение объекта недвижимости:		не зарегистрировано
5	Ограничение прав и обременение объекта недвижимости:		Аренда
5.1	вид:		31.08.2020 14:27:33
	дата государственной регистрации:		37:24:020561:705-37/073/2020-1
	номер государственной регистрации:		Срок действия с 26.08.2020 на 14 месяцев
	срок, на который установлено ограничение прав и обременение объекта недвижимости:		Общество с ограниченной ответственностью "ВВ Иванов", ИНН: 3702245529, ОГРН: 1203700012394
	лицо, в пользу которого установлено ограничение прав и обременение объекта недвижимости:		Договор аренды земельного участка, № С-3/02-2103, выдан 26.08.2020
	основание государственной регистрации:		данные отсутствуют
	сведения об осуществлении государственной регистрации сделки, права, ограничения права без необходимого в силу закона согласия третьего лица, органа:		данные отсутствуют
	сведения об управляющем залогом и о договоре управления залогом, если такой договор заключен для управления ипотекой:		

полное наименование должности	подпись	инициалы, фамилия
		М.П.

Земельный участок
вид объекта недвижимости

Лист № 2 раздела 2

Всего листов раздела 2: 2

Всего разделов: 3

Всего листов выписки: 4

22.09.2021 г. № КУВИ-002/2021-126557586

Кадастровый номер:

37:24:020561:705

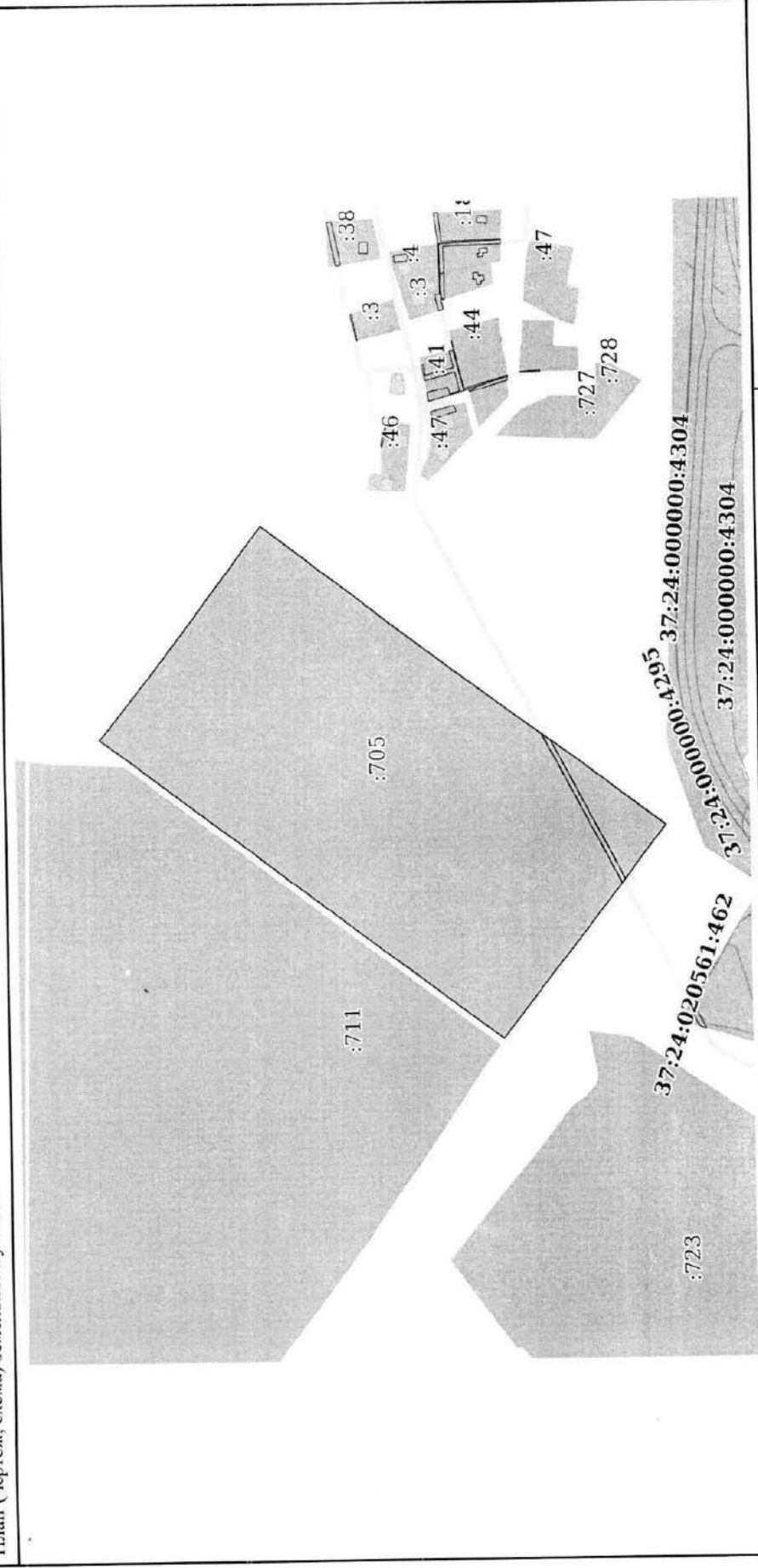
6	Заявленные в судебном порядке права требования:	данные отсутствуют
7	Сведения о возражении в отношении зарегистрированного права:	данные отсутствуют
8	Сведения о наличии решения об изъятии объекта недвижимости для государственных и муниципальных нужд:	данные отсутствуют
9	Сведения о невозможности государственной регистрации без личного участия правообладателя или его законного представителя:	данные отсутствуют
10	Правопритязания и сведения о наличии поступивших, но не рассмотренных заявлений о проведении государственной регистрации права (перехода, прекращения права), ограничения права или обременения объекта недвижимости, сделки в отношении объекта недвижимости:	отсутствуют
11	Сведения о невозможности государственной регистрации перехода, прекращения, ограничения права на земельный участок из земель сельскохозяйственного назначения:	данные отсутствуют

ПОЛНОЕ НАИМЕНОВАНИЕ ДОЛЖНОСТИ	ПОДПИСЬ	ИНИЦИАЛЫ, ФАМИЛИЯ
	М.П.	

Выписка из Единого государственного реестра недвижимости об основных характеристиках и зарегистрированных правах на объект недвижимости
 Описание местоположения земельного участка

Земельный участок			
вид объекта недвижимости			
Лист № 1 раздела 3	Всего листов раздела 3: 1	Всего разделов: 3	Всего листов выписки: 4
22.09.2021г. № КУВИ-002/2021-126557586			
Кадастровый номер: 37:24:020561:705			

План (чертеж, схема) земельного участка



Масштаб 1:5000	Условные обозначения:	подпись	инициалы, фамилия
		М.П.	
		полное наименование должности	

Флигал Федерального государственного бюджетного учреждения "Федеральная кадастровая палата Федеральной службы государственной регистрации, кадастра и картографии" по Ивановской области
полное наименование органа регистрации прав

Выписка из Единого государственного реестра недвижимости об основных характеристиках и зарегистрированных правах на объект недвижимости

Сведения об основных характеристиках объекта недвижимости

На основании запроса от 22.09.2021, поступившего на рассмотрение 22.09.2021, сообщаем, что согласно записям Единого государственного реестра недвижимости:

Раздел 1 Лист 1		
вид объекта недвижимости		
Лист № 1 раздела 1	Всего листов раздела 1: 1	Всего листов выписки: 3
22.09.2021Г. № КУВИ-002/2021-126559778		
Кадастровый номер:	37:24:020401:46	

Номер кадастрового квартала:	37:24:020401	
Дата присвоения кадастрового номера:	09.12.2011	
Ранее присвоенный государственный учетный номер:	Иной номер 24:401:002:0000133ПО; Инвентарный номер 24:401:002:0000133ПО; Условный номер 37:24:020561:31:002:0000133ПО	
Местоположение:	Ивановская обл., Иваново г., Фрунзе ул., в районе АЭС, АГЭС	
Площадь, м2:	6.2	
Назначение:	Нежилое	
Наименование:	Насосная над артезианской	
Количество этажей, в том числе подземных этажей:	1, в том числе подземных 0	
Год ввода в эксплуатацию по завершении строительства:	данные отсутствуют	
Год завершения строительства:	1993	
Кадастровая стоимость, руб:	172868.52	
Кадастровые номера иных объектов недвижимости, в пределах которых расположен объект недвижимости:	37:24:020561:708	
Кадастровые номера помещений, машино-мест, расположенных в здании или сооружении:	данные отсутствуют	
Виды разрешенного использования:	данные отсутствуют	
Статус записи об объекте недвижимости:	Сведения об объекте недвижимости имеют статус "актуальные, ранее учтенные"	
Особые отметки:	Сведения, необходимые для заполнения раздела 5 - План расположения помещения, машино-места на этаже (плане этажа), отсутствуют.	
Получатель выписки:	Ковалева Ольга, действующий(ая) на основании документа "" Администрация города Иванова	

полное наименование должности	подпись	инициалы, фамилия
	М.П.	

Выписка из Единого государственного реестра недвижимости об основных характеристиках и зарегистрированных правах на объект недвижимости
Сведения о зарегистрированных правах

Здание	
вид объекта недвижимости	
Лист № 1 раздела 2	Всего листов раздела 2: 1
Лист № 1 раздела 2	Всего разделов: 3
Лист № 1 раздела 2	Всего листов выписки: 3
22.09.2021 г. № КУВИ-002/2021-12659778	
Кадастровый номер: 37:24:020401:46	

1	Правообладатель (правообладатели):	1.1	Общество с ограниченной ответственностью "Трикотаж Натали", ИНН: 3702703225, ОГРН: 1133702016821
2	Вид, номер, дата и время государственной регистрации права:	2.1	Собственность 37:24:020401:46-37/073/2019-2 07.06.2019 15:18:28
4	Сведения об осуществлении государственной регистрации сделки, права, ограничения права без необходимого в силу закона согласия третьего лица, органа:	4.1	данные отсутствуют
5	Ограничение прав и обременение объекта недвижимости:	не зарегистрировано	
6	Заявленные в судебном порядке права требования:	данные отсутствуют	
7	Сведения о возращении в отношении зарегистрированного права:	данные отсутствуют	
8	Сведения о наличии решения об изъятии объекта недвижимости для государственных и муниципальных нужд:	данные отсутствуют	
9	Сведения о невозможности государственной регистрации без личного участия правообладателя или его законного представителя:	данные отсутствуют	
10	Правопризнания и сведения о наличии поступивших, но не рассмотренных заявлений о проведении государственной регистрации права (перехода, прекращения права), ограничения права или обременения объекта недвижимости, сделки в отношении объекта недвижимости:	отсутствуют	

полное наименование должности	подпись	инициалы, фамилия

М.П.


Выписка из Единого государственного реестра недвижимости об основных характеристиках и зарегистрированных правах на объект недвижимости
 Описание местоположения объекта недвижимости

Здание

вид объекта недвижимости

Лист № 1 раздела 4	Всего листов раздела 4: 1	Всего разделов: 3	Всего листов выписки: 3
22.09.2021г. № КУ/ВИ-002/2021-126559778			
Кадастровый номер:		37:24:020401:46	


Схема расположения объекта недвижимости (части объекта недвижимости) на земельном участке(ах)



Масштаб 1:500

Условные обозначения:

полное наименование должности	подпись	инициалы, фамилия
	М.П.	



Филиал Федерального государственного бюджетного учреждения "Федеральная кадастровая палата Федеральной службы государственной регистрации, кадастра и картографии" по Ивановской области
полное наименование органа регистрации прав

Выписка из Единого государственного реестра недвижимости об основных характеристиках и зарегистрированных правах на объект недвижимости

Сведения об основных характеристиках объекта недвижимости

На основании запроса от 22.09.2021, поступившего на рассмотрение 22.09.2021, сообщаем, что согласно записям Единого государственного реестра недвижимости:

Сооружение		Раздел 1 Лист 1	
вид объекта недвижимости			
Лист № 1 раздела 1	Всего листов раздела 1: 1	Всего разделов: 3	Всего листов выписки: 3
22.09.2021г. № КУВН-002/2021-126558386			
Кадастровый номер:	37:24:020401:48		

Номер кадастрового квартала:	37:24:020401		
Дата присвоения кадастрового номера:	09.12.2011		
Ранее присвоенный государственный учетный номер:	Иной номер 31187; Инвентарный номер 24:401:002:000311870; Инвентарный номер 24:401:002:000311870:0100; Условный номер 37:24:020561:0001:002:000311870:0100		
Местоположение:	Российская Федерация, Ивановская область, город Иваново, Улица Фрунзе, дом 97		
Основная характеристика (для сооружения):	тип	значение	единица измерения
	площадь	115,8	в квадратных метрах
	площадь застройки	115,8	в квадратных метрах
Назначение:	Автозаправочная станция №109		
Наименование:	Автозаправочная станция №109		
Количество этажей, в том числе подземных этажей:	1, в том числе подземных 0		
Год ввода в эксплуатацию по завершении строительства:	данные отсутствуют		
Год завершения строительства:	данные отсутствуют		
Кадастровая стоимость, руб.:	3172475,31		
Кадастровые номера иных объектов недвижимости, в пределах которых расположен объект недвижимости:	37:24:020561:707		
Кадастровые номера помещений, машино-мест, расположенных в здании или сооружении:	данные отсутствуют		
Виды разрешенного использования:	данные отсутствуют		
Статус записи об объекте недвижимости:	Сведения об объекте недвижимости имеют статус "актуальные, ранее учтенные"		
Особые отметки:	Сведения, необходимые для заполнения раздела 5 - План расположения помещения, машино-места на этаже (плане этажа), отсутствуют.		
Получатель выписки:	Ковалева Ольга, действующий(ая) на основании документа "" Администрация города Иванова		

полное наименование должности	подпись	инициалы, фамилия
	М.П.	

Выписка из Единого государственного реестра недвижимости об основных характеристиках и зарегистрированных правах на объект недвижимости
Сведения о зарегистрированных правах

Сооружение	
вид объекта недвижимости	
Лист № 1 раздела 2	Всего листов раздела 2: 1
Лист № 1 раздела 2	Всего разделов: 3
Всего листов выписки: 3	
22.09.2021г. № КУВИ-002/2021-126558386	
Кадастровый номер: 37:24:020401:48	

1	Правообладатель (правообладатели):	1.1	Общество с ограниченной ответственностью "Трикотаж Натали", ИНН: 3702703225, ОГРН: 1133702016821
2	Вид, номер, дата и время государственной регистрации права.	2.1	Собственность 37:24:020401:48-37/073/2019-4 07.06.2019 15:18:28
4	Сведения об осуществлении государственной регистрации сделки, права, ограничения права без необходимого в силу закона согласия третьего лица, органа:	4.1	данные отсутствуют
5	Ограничение прав и обременение объекта недвижимости:	не зарегистрировано	
6	Заявленные в судебном порядке права требования:	данные отсутствуют	
7	Сведения о возражении в отношении зарегистрированного права:	данные отсутствуют	
8	Сведения о наличии решения об изъятии объекта недвижимости для государственных и муниципальных нужд:	данные отсутствуют	
9	Сведения о невозможности государственной регистрации без личного участия правообладателя или его законного представителя:	данные отсутствуют	
10	Правопритязания и сведения о наличии поступивших, но не рассмотренных заявлений о проведении государственной регистрации права (перехода, прекращения права), ограничения права или обременения объекта недвижимости, сделки в отношении объекта недвижимости:	отсутствуют	

полное наименование должности	подпись	инициалы, фамилия

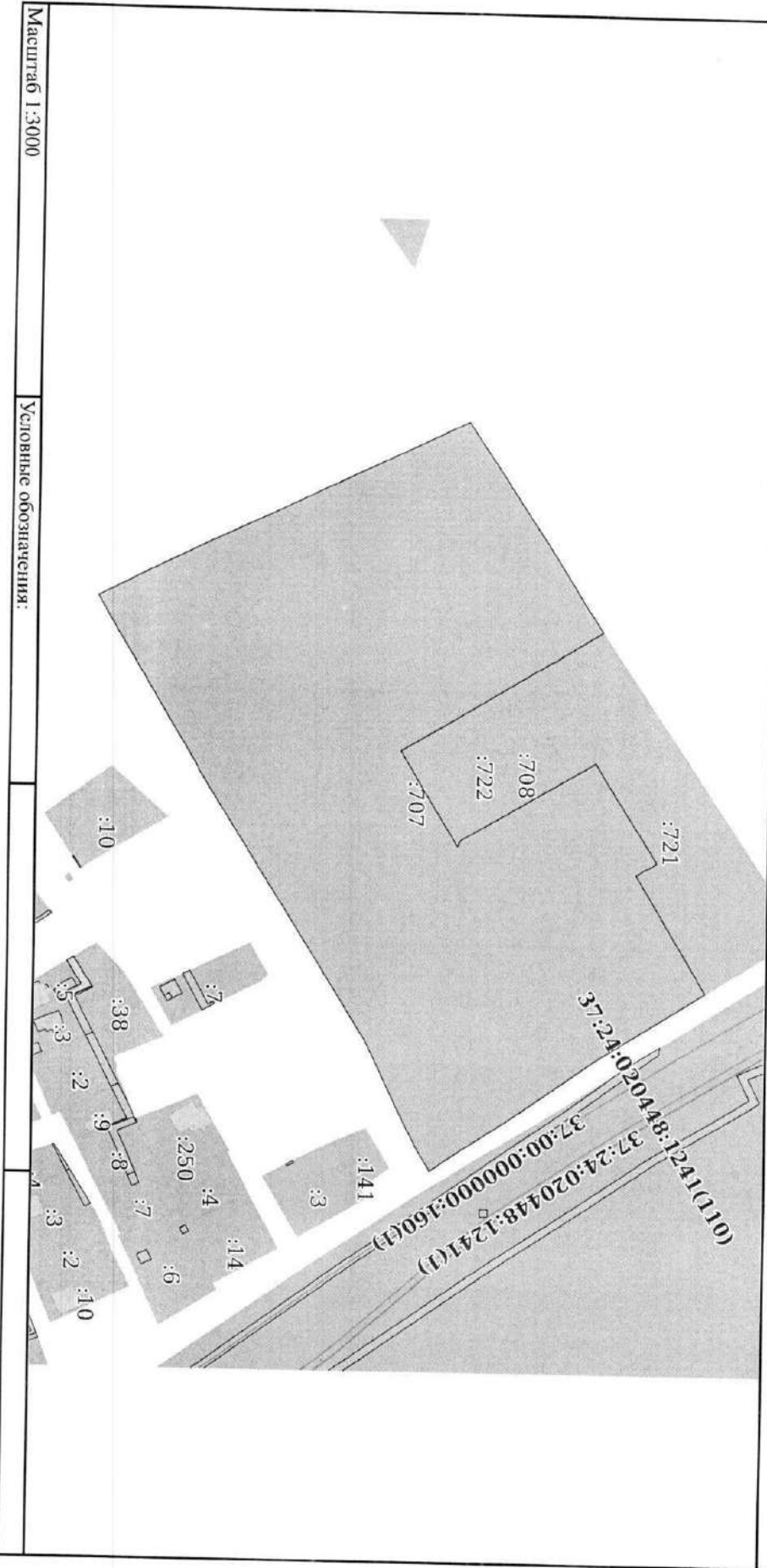
М.П.

Выписка из Единого государственного реестра недвижимости об основных характеристиках и зарегистрированных правах на объект недвижимости
 Описание местоположения объекта недвижимости


Сооружение

ВИД ОБЪЕКТА НЕДВИЖИМОСТИ			
Лист № 1 раздела 4	Всего листов раздела 4: 1	Всего разделов: 3	Всего листов выписки: 3
22.09.2021г. № КУВИ-002/2021-126558386			
Кадастровый номер: 37:24:020401-48			

Схема расположения объекта недвижимости (части объекта недвижимости) на земельном участке(ах)



Масштаб 1:3000	Условные обозначения:		
Полное наименование должности		Подпись	Инициалы, фамилия
		М.П.	



Филиал Федерального государственного бюджетного учреждения "Федеральная кадастровая палата Федерального агентства геодезической и картографической съёмки"
картографический филиал по Ивановской области
 полное наименование органа регистрации прав

Выписка из Единого государственного реестра недвижимости об основных характеристиках и зарегистрированных правах на объект недвижимости

Сведения об основных характеристиках объекта недвижимости

На основании запроса от 22.09.2021, поступившего на рассмотрение 22.09.2021, сообщаем, что согласно записям Единого государственного реестра недвижимости:

Земельный участок			
вид объекта недвижимости			
Лист № 1 раздела 1	Всего листов раздела 1: 1	Всего разделов: 3	Всего листов выписки: 4
22.09.2021г. № КУВИ-002/2021-126557586			
Кадастровый номер:		37:24:020561:705	

Номер кадастрового квартала:	37:24:020561
Дата присвоения кадастрового номера:	27.07.2020
Ранее присвоенный государственный учетный номер:	данные отсутствуют
Адрес:	Ивановская область, город Иваново, ул. Пограничника Рыжикова
Площадь, м2:	96701 +/- 109
Кадастровая стоимость, руб:	66841665.22
Кадастровые номера расположенных в пределах земельного участка объектов недвижимости:	данные отсутствуют
Категория земель:	Земли населенных пунктов
Виды разрешенного использования:	легкая промышленность (код вида 6.3), склады (код вида 6.9)
Статус записи об объекте недвижимости:	Сведения об объекте недвижимости имеют статус "актуальные"
Особые отметки:	данные отсутствуют
Получатель выписки:	Ковалева Ольга, действующий(ая) на основании документа "" Администрация города Иванова

полное наименование должности	подпись	инициалы, фамилия
	М.П.	

Выписка из Единого государственного реестра недвижимости об основных характеристиках и зарегистрированных правах на объект недвижимости
Сведения о зарегистрированных правах

Земельный участок	
вид объекта недвижимости	Всего листов выписки: 4
Всего листов раздела 2: 2	Всего разделов: 3
Лист № 1 раздела 2	
22.09.2021 г. № КУВИ-002/2021-126557586	
Кадастровый номер:	37:24:020561:705

1	Правообладатель (правообладатели):	1.1	данные о правообладателе отсутствуют
2	Вид, номер, дата и время государственной регистрации права:	2.1	не зарегистрировано
4	Сведения об осуществлении государственной регистрации сделки, права, ограничения права без необходимого в силу закона согласия третьего лица, органа:	4.1	данные отсутствуют
5	Ограничение прав и обременение объекта недвижимости:		не зарегистрировано
5	Ограничение прав и обременение объекта недвижимости:		Аренда
5.1	вид:		31.08.2020 14:27:33
	дата государственной регистрации:		37:24:020561:705-37/073/2020-1
	номер государственной регистрации:		Срок действия с 26.08.2020 на 14 месяцев
	срок, на который установлено ограничение прав и обременение объекта недвижимости:		Общество с ограниченной ответственностью "ВВ Иванов", ИНН: 3702245529, ОГРН: 1203700012394
	лицо, в пользу которого установлено ограничение прав и обременение объекта недвижимости:		Договор аренды земельного участка, № С-3/02-2103, выдан 26.08.2020
	основание государственной регистрации:		данные отсутствуют
	сведения об осуществлении государственной регистрации сделки, права, ограничения права без необходимого в силу закона согласия третьего лица, органа:		данные отсутствуют
	сведения об управляющем залогом и о договоре управления залогом, если такой договор заключен для управления ипотекой:		

полное наименование должности	подпись	инициалы, фамилия
		М.П.

Земельный участок
вид объекта недвижимости

Лист № 2 раздела 2

Всего листов раздела 2: 2

Всего разделов: 3

Всего листов выписки: 4

22.09.2021 г. № КУВИ-002/2021-126557586

Кадастровый номер:

37:24:020561:705

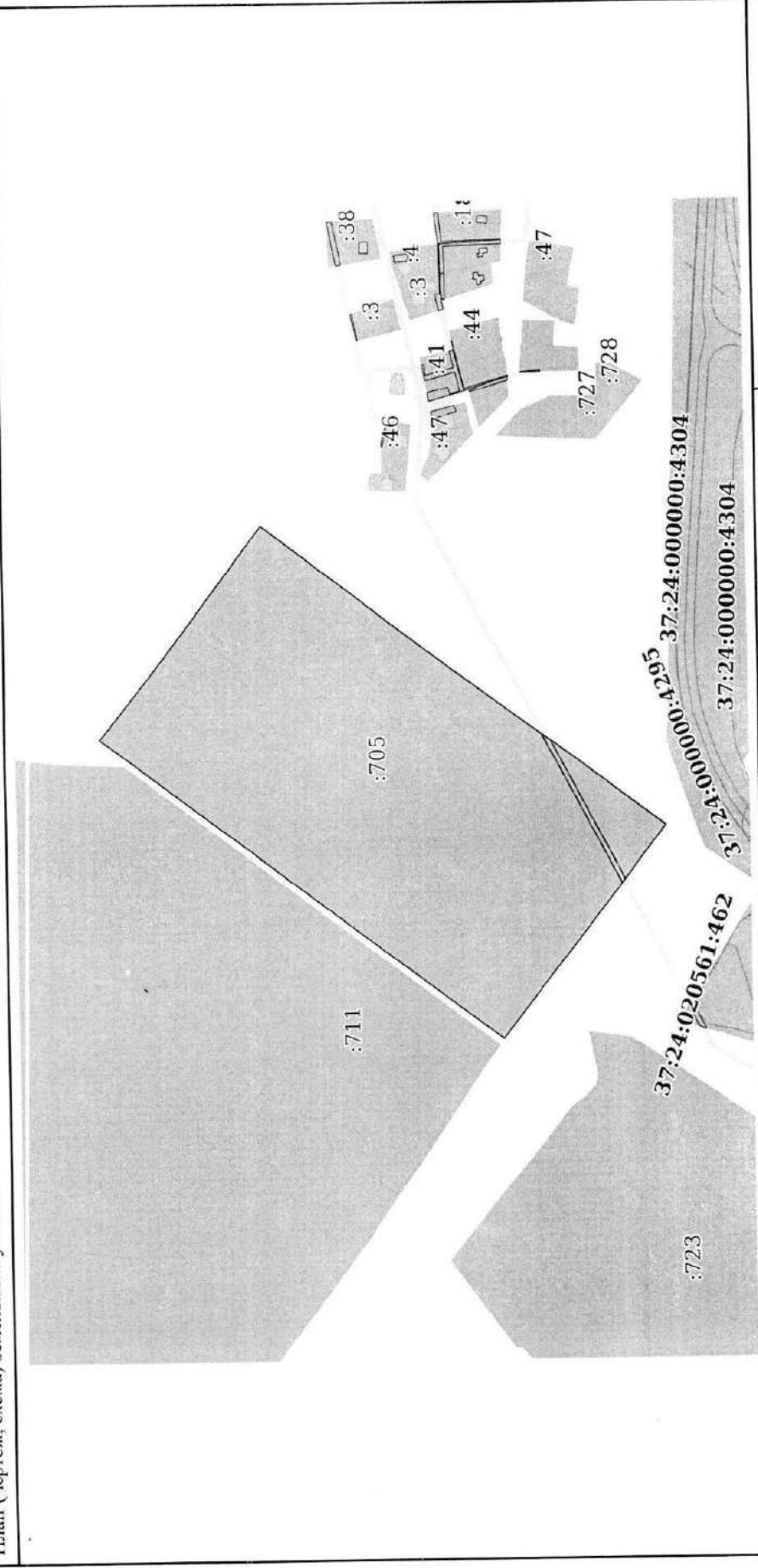
6	Заявленные в судебном порядке права требования:	данные отсутствуют
7	Сведения о возражении в отношении зарегистрированного права:	данные отсутствуют
8	Сведения о наличии решения об изъятии объекта недвижимости для государственных и муниципальных нужд:	данные отсутствуют
9	Сведения о невозможности государственной регистрации без личного участия правообладателя или его законного представителя:	данные отсутствуют
10	Правопритязания и сведения о наличии поступивших, но не рассмотренных заявлений о проведении государственной регистрации права (перехода, прекращения права), ограничения права или обременения объекта недвижимости, сделки в отношении объекта недвижимости:	отсутствуют
11	Сведения о невозможности государственной регистрации перехода, прекращения, ограничения права на земельный участок из земель сельскохозяйственного назначения:	данные отсутствуют

ПОЛНОЕ НАИМЕНОВАНИЕ ДОЛЖНОСТИ	ПОДПИСЬ	ИНИЦИАЛЫ, ФАМИЛИЯ
	М.П.	

Выписка из Единого государственного реестра недвижимости об основных характеристиках и зарегистрированных правах на объект недвижимости
 Описание местоположения земельного участка

Земельный участок			
вид объекта недвижимости			
Лист № 1 раздела 3	Всего листов раздела 3: 1	Всего разделов: 3	Всего листов выписки: 4
22.09.2021г. № КУВИ-002/2021-126557586			
Кадастровый номер: 37:24:020561:705			

План (чертеж, схема) земельного участка



Масштаб 1:5000	Условные обозначения:	подпись	инициалы, фамилия
		М.П.	
полное наименование должности			

Филиал Федерального государственного бюджетного учреждения "Федеральная кадастровая палата Федерального агентства геодезической и картографической съёмки" по Ивановской области
полное наименование органа регистрации прав

Выписка из Единого государственного реестра недвижимости об основных характеристиках и зарегистрированных правах на объект недвижимости

Сведения об основных характеристиках объекта недвижимости

На основании запроса от 22.09.2021, поступившего на рассмотрение 22.09.2021, сообщаем, что согласно записям Единого государственного реестра недвижимости:

Земельный участок		Раздел 1 Лист 1	
Вид объекта недвижимости			
Лист № 1 раздела 1	Всего листов раздела 1: 1	Всего разделов: 3	Всего листов выписки: 3
22.09.2021 г. № КУВИ-002/2021-126557699			
Кадастровый номер:		37:24:020561:707	
Номер кадастрового квартала: 37:24:020561			
Дата присвоения кадастрового номера:		14.09.2020	
Ранее присвоенный государственный учетный номер:		данные отсутствуют	
Адрес:		Ивановская область, город Иваново, улица Фрунзе, дом 97	
Пропольд. м2:		56708 +/- 83	
Кадастровая стоимость, руб:		25260000	
Кадастровые номера расположенных в пределах земельного участка объектов недвижимости:		37:24:020401:48	
Категория земель:		Земли населенных пунктов	
Виды разрешенного использования:		склады (6.9), лесное управление (4.1)	
Статус записи об объекте недвижимости:		Сведения об объекте недвижимости имеют статус "актуальные"	
Особые отметки:		данные отсутствуют	
Получатель выписки:		Ковалева Ольга, действующий(ая) на основании документа "" Администрация города Иванова	

полное наименование должности	подпись	инициалы, фамилия
	М.П.	

Выписка из Единого государственного реестра недвижимости об основных характеристиках и зарегистрированных правах на объект недвижимости
 Сведения о зарегистрированных правах

Земельный участок		
вид объекта недвижимости		
Лист № 1 раздела 2	Всего листов раздела 2: 1	Всего листов выписки: 3
22.09.2021 г. № КУВИ-002/2021-126557699		
Кадастровый номер: 37:24:020561:707		

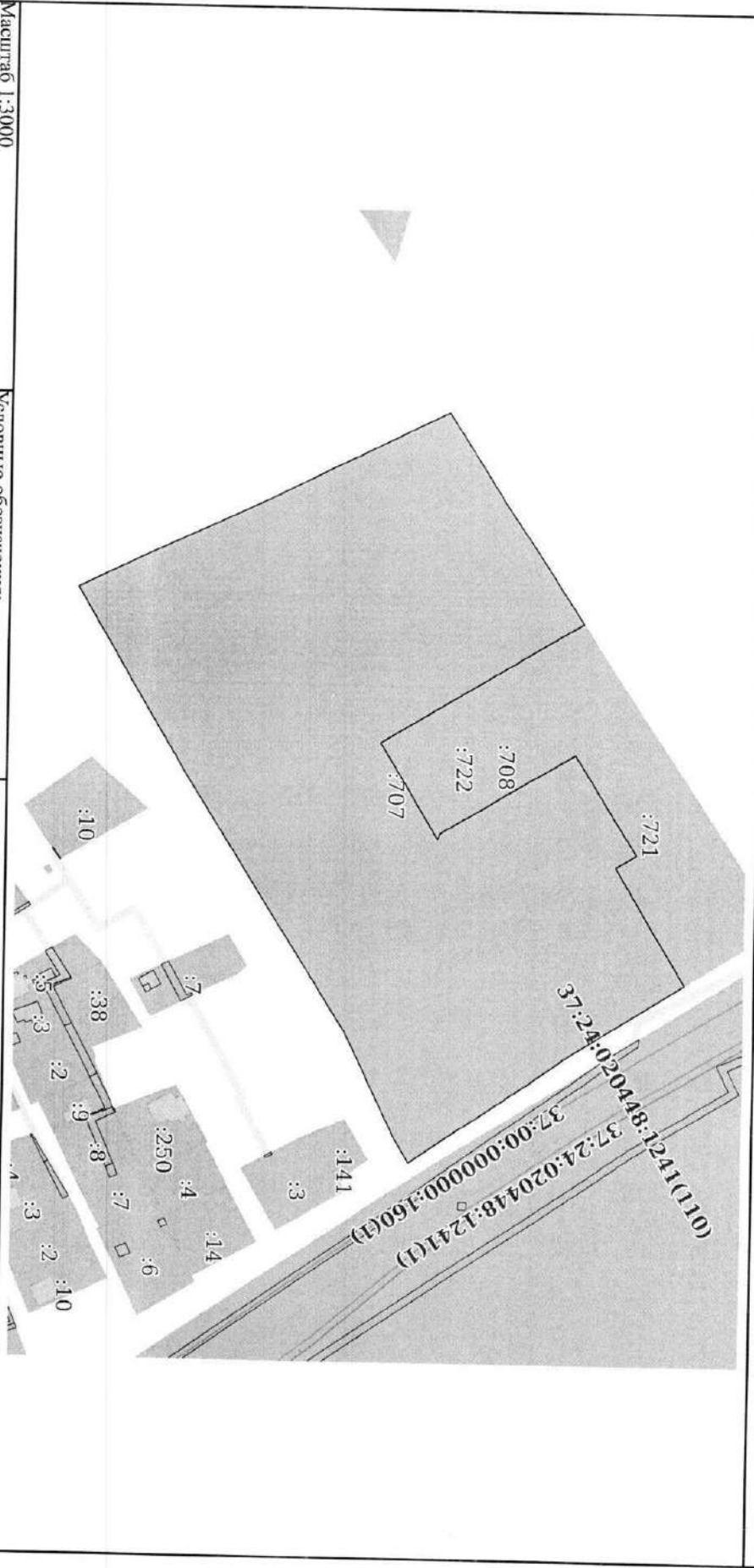
1	Правообладатель (правообладатели):	1.1	Общество с ограниченной ответственностью "Трикотаж Натали", ИНН: 3702703225, ОГРН: 1133702016821
2	Вид, номер, дата и время государственной регистрации права:	2.1	Собственность 37:24:020561:707-37/073/2020-1 03.11.2020 16:20:02
4	Сведения об осуществлении государственной регистрации сделки, права, ограничения права без необходимого в силу закона согласия третьего лица, органа:	4.1	данные отсутствуют
5	Ограничение прав и обременение объекта недвижимости:		не зарегистрировано
6	Заявленные в судебном порядке права требования:		данные отсутствуют
7	Сведения о возражении в отношении зарегистрированного права:		данные отсутствуют
8	Сведения о наличии решения об изъятии объекта недвижимости для государственных и муниципальных нужд:		данные отсутствуют
9	Сведения о невозможности государственной регистрации без личного участия правообладателя или его законного представителя:		данные отсутствуют
10	Правопритязания и сведения о наличии поступивших, но не рассмотренных заявлений о проведении государственной регистрации права (перехода, прекращения права), ограничения права или обременения объекта недвижимости, сделки в отношении объекта недвижимости:		отсутствуют
11	Сведения о невозможности государственной регистрации перехода, прекращения, ограничения права на земельный участок из земель сельскохозяйственного назначения:		данные отсутствуют

полное наименование должности	подпись	инициалы, фамилия

М.П.

Описание местоположения земельного участка

Земельный участок			
вид объекта недвижимости			
Лист № 1 раздела 3	Всего листов раздела 3: 1	Всего разделов: 3	Всего листов выписки: 3
22.09.2021г. № КУВИ-002/2021-126557699			
Кадастровый номер:		37:24:020561:707	
План (чертеж, схема) земельного участка			



Масштаб 1:3000	Условные обозначения:
Полное наименование должности	Подпись
	М.П.
	Инициалы, фамилия

Филиал Федерального государственного бюджетного учреждения "Федеральная кадастровая палата Федеральной службы государственной регистрации, кадастра и картографии" по Ивановской области
полное наименование органа регистрации прав

Выписка из Единого государственного реестра недвижимости об основных характеристиках объекта недвижимости

Сведения об основных характеристиках объекта недвижимости

На основании запроса от 22.09.2021, поступившего на рассмотрение 22.09.2021, сообщаем, что согласно записи Единого государственного реестра недвижимости:

Земельный участок		Раздел 1 Лист 1	
Вид объекта недвижимости			
Лист № 1 раздела 1	Всего листов раздела 1: 1	Всего разделов: 3	Всего листов выписки: 3
22.09.2021г. № КУВИ-002/2021-126558531			
Кадастровый номер:	37:24:020561:708		
Номер кадастрового квартала:	37:24:020561		
Дата присвоения кадастрового номера:	21.09.2020		
Ранее присвоенный государственный учетный номер:	данные отсутствуют		
Местоположение:	Ивановская область, город Иваново, улица Фрунзе		
Площадь, м2:	1417 +/- 13,18		
Кадастровая стоимость, руб:	979458,74		
Кадастровые номера расположенных в пределах земельного участка объектов недвижимости:	37:24:020401:46		
Категория земель:	Земли населенных пунктов		
Виды разрешенного использования:	склады (6:9)		
Статус записи об объекте недвижимости:	Сведения об объекте недвижимости имеют статус "актуальные"		
Особые отметки:	данные отсутствуют		
Получатель выписки:	Ковалева Ольга, действующий(ая) на основании документа "" Администрация города Иванова		

полное наименование должности	подпись	инициалы, фамилия
	М.П.	

Выписка из Единого государственного реестра недвижимости об основных характеристиках и зарегистрированных правах на объект недвижимости
Сведения о зарегистрированных правах

Земельный участок	
вид объекта недвижимости	
Лист № 1 раздела 2	Всего листов раздела 2: 1
22.09.2021г. № КУВИ-002/2021-126558531	Всего разделов: 3
Кадастровый номер:	37:24:020561:708
Всего листов выписки: 3	

Общество с ограниченной ответственностью "Трикотаж Натали", ИНН: 3702703225, ОГРН: 1133702016821			
1	1.1	Правообладатель (правообладатели):	Общество с ограниченной ответственностью "Трикотаж Натали", ИНН: 3702703225, ОГРН: 1133702016821
2	2.1	Вид, номер, дата и время государственной регистрации права:	Собственность 37:24:020561:708-37/073/2021-1 05.07.2021 12:25:05
4	4.1	Сведения об осуществлении государственной регистрации сделки, права, ограничения права без необходимого в силу закона согласия третьего лица, органа:	данные отсутствуют
5		Ограничение прав и обременение объекта недвижимости:	не зарегистрировано
6		Заявленные в судебном порядке права требования:	данные отсутствуют
7		Сведения о возращении в отношении зарегистрированного права:	данные отсутствуют
8		Сведения о наличии решения об изъятии объекта недвижимости для государственных и муниципальных нужд:	данные отсутствуют
9		Сведения о невозможности государственной регистрации без личного участия правообладателя или его законного представителя:	данные отсутствуют
10		Правопритязания и сведения о наличии поступивших, но не рассмотренных заявлений о проведении государственной регистрации права (перехода, прекращения права), ограничения права или обременения объекта недвижимости, сделки в отношении объекта недвижимости:	отсутствуют
11		Сведения о невозможности государственной регистрации перехода, прекращения, ограничения права на земельный участок из земель сельскохозяйственного назначения:	данные отсутствуют

полное наименование должности	подпись	инициалы, фамилия
		М.П.

Раздел 3 Лист 3
Описание местоположения земельного участка

Земельный участок

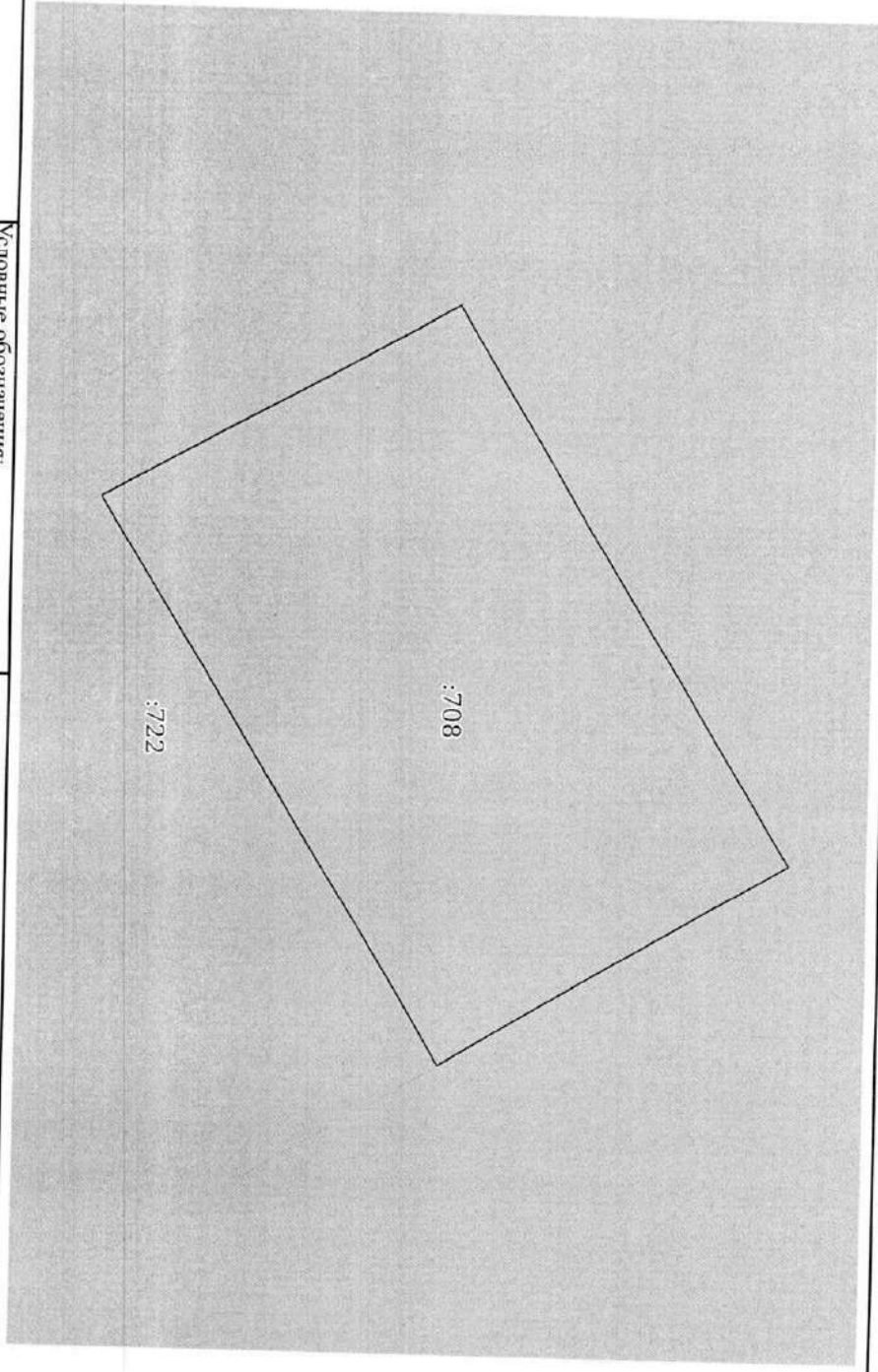
Вид объекта недвижимости

Лист № 1 раздела 3 Всего листов раздела 3: 1 Всего разделов: 3 Всего листов выписки: 3

22.09.2021г. № КУВИ-002/2021-126558531

Кадастровый номер: 37:24:020561:708

План (чертеж, схема) земельного участка



Масштаб 1:500 Условные обозначения:

Полное наименование должности Подпись Инициалы, фамилия

М.П.

Филиал Федерального государственного бюджетного учреждения "Федеральная кадастровая палата Федерального агентства геодезической и картографической съёмки"
Кадастровый палата по Ивановской области
 полное наименование органа регистрации прав

Выписка из Единого государственного реестра недвижимости об основных характеристиках и зарегистрированных правах на объект недвижимости

Сведения об основных характеристиках объекта недвижимости

На основании запроса от 22.09.2021, поступившего на рассмотрение 22.09.2021, сообщаем, что согласно записям Единого государственного реестра недвижимости:

Земельный участок			
Раздел 1 Лист 1			
вид объекта недвижимости			
Лист № 1 раздела 1	Всего листов раздела 1: 1	Всего разделов: 2	Всего листов выписки: 2
22.09.2021г. № КУВИ-002/2021-126558277			
Кадастровый номер:		37:24:020561:711	

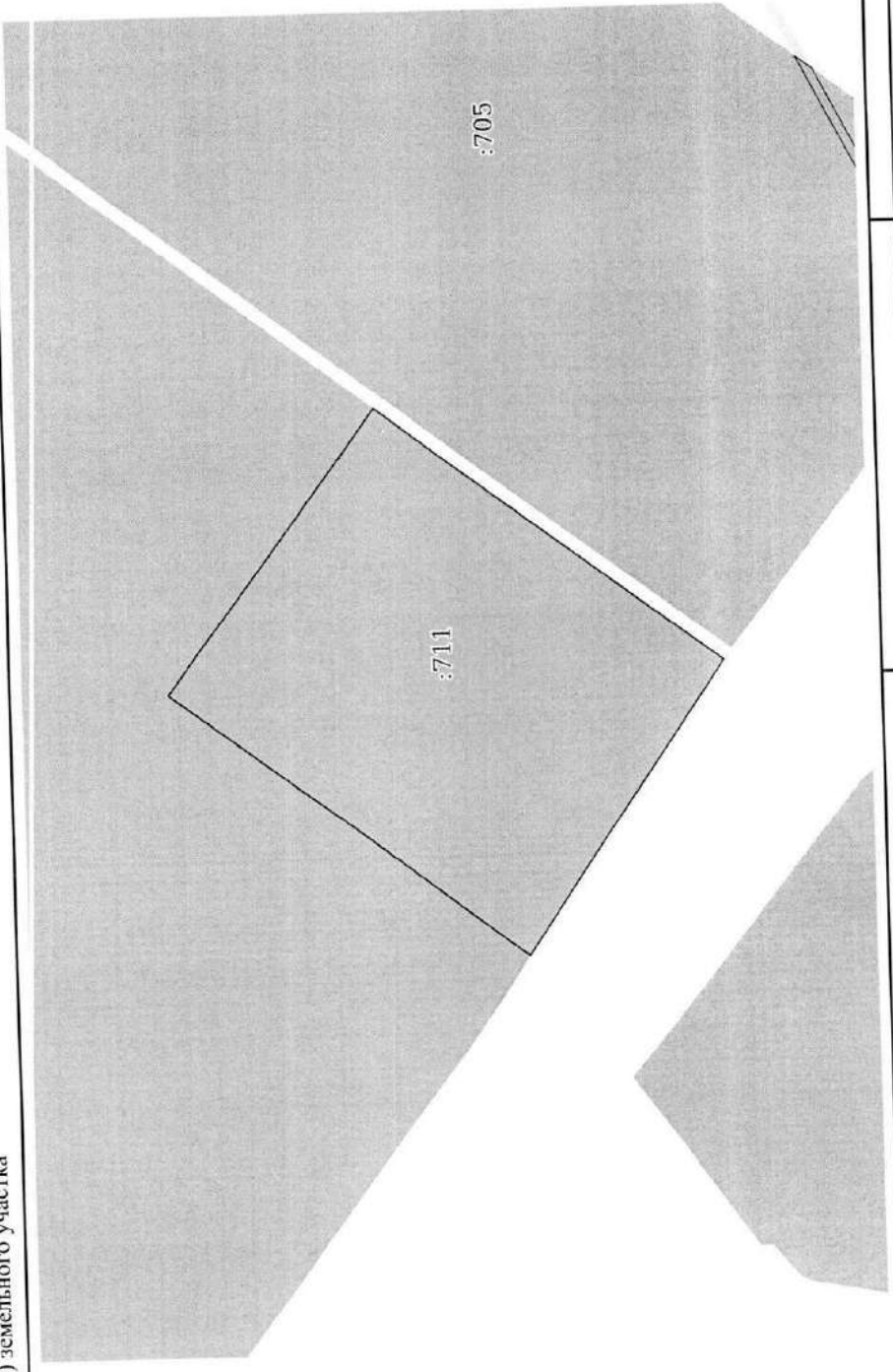
Номер кадастрового квартала:	37:24:020561
Дата присвоения кадастрового номера:	01.12.2020
Ранее присвоенный государственный учетный номер:	данные отсутствуют
Адрес:	Ивановская область, город Иваново, улица Пограничника Рыжикова
Площадь, м2:	29857 +/- 60
Кадастровая стоимость, руб.:	20637755.54
Кадастровые номера расположенных в пределах земельного участка объектов недвижимости:	данные отсутствуют
Категория земель:	Земли населенных пунктов
Виды разрешенного использования:	"деловое управление", "легкая промышленность", "пищевая промышленность", "склады"
Статус записи об объекте недвижимости:	Сведения об объекте недвижимости имеют статус "актуальные"
Особые отметки:	Сведения, необходимые для заполнения раздела: 2 - Сведения о зарегистрированных правах, отсутствуют.
Получатель выписки:	Ковалева Ольга, действующий(ая) на основании документа "" Администрация города Иванова

Полное наименование должности	подпись	инициалы, фамилия
	М.П.	

Выписка из Единого государственного реестра недвижимости об основных характеристиках и зарегистрированных правах на объект недвижимости
 Описание местоположения земельного участка

Земельный участок		
вид объекта недвижимости		
Лист № 1 раздела 3	Всего листов раздела 3: 1	Всего разделов: 2
22.09.2021г. № КУВИ-002/2021-126558277		Всего листов выписки: 2
Кадастровый номер: 37:24:020561:711		

План (чертеж, схема) земельного участка



Масштаб 1:3000	Условные обозначения:	
полное наименование должности	подпись	инициалы, фамилия
	М.П.	

Филиал Федерального государственного бюджетного учреждения "Федеральная кадастровая палата Федерального агентства геодезической и картографической информации по Ивановской области"
полное наименование органа регистрации прав

Выписка из Единого государственного реестра недвижимости объекта недвижимости

Сведения об основных характеристиках объекта недвижимости

На основании запроса от 22.09.2021, поступившего на рассмотрение 22.09.2021, сообщаем, что согласно записям Единого государственного реестра недвижимости:

Раздел 1 Лист 1

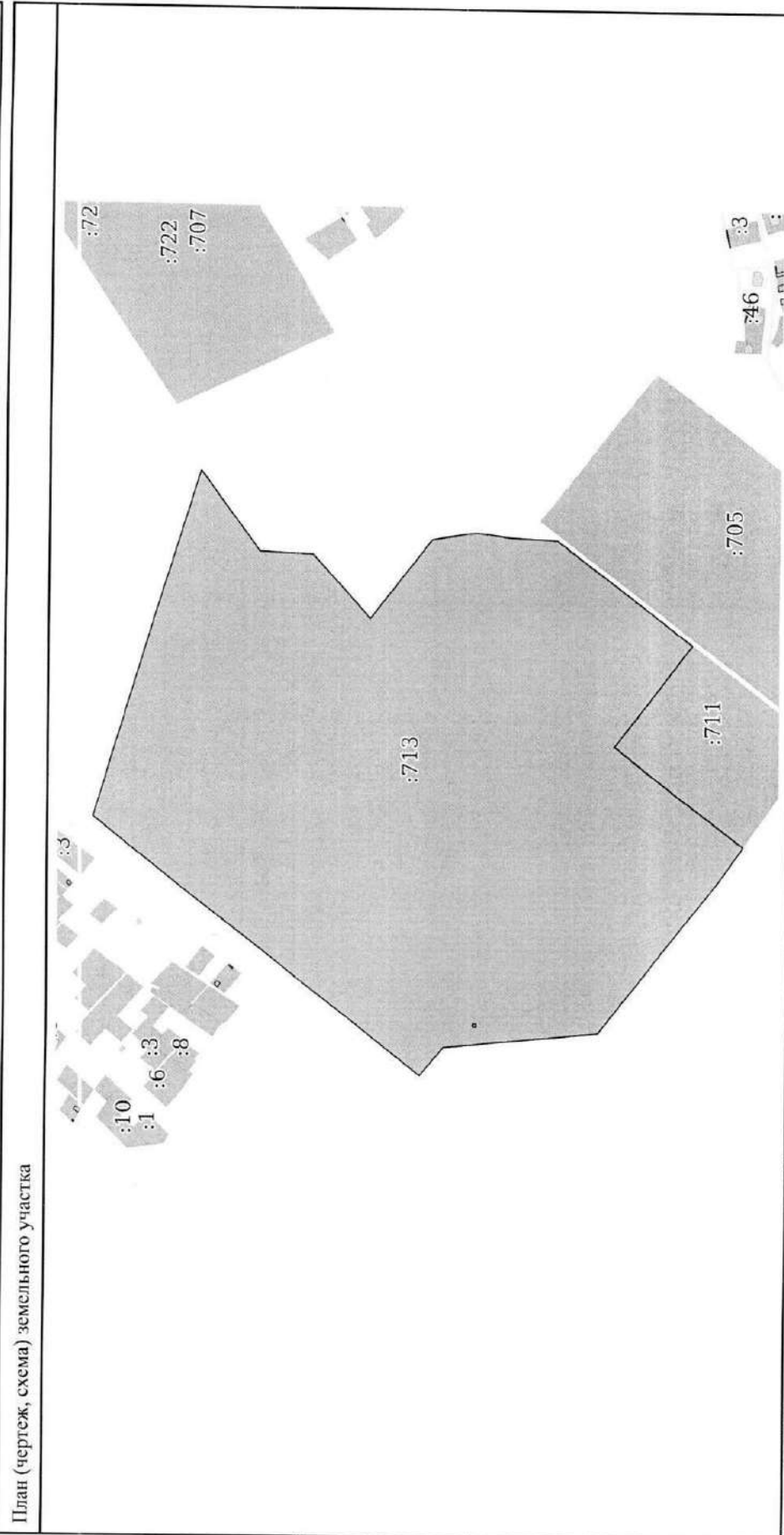
Земельный участок			
вид объекта недвижимости			
Лист № 1 раздела 1	Всего листов раздела 1: 1	Всего разделов: 2	Всего листов выписки: 2
22.09.2021г. № КУВИ-002/2021-126558128			
Кадастровый номер:		37:24:020561:713	

Номер кадастрового квартала:	37:24:020561
Дата присвоения кадастрового номера:	02.12.2020
Ранее присвоенный государственный учетный номер:	данные отсутствуют
Адрес:	Ивановская область, г. Иваново, ул. Пограничника Рыжикова
Площадь, м2:	347257 +/- 206
Кадастровая стоимость, руб:	2300796396,91
Кадастровые номера расположенных в пределах земельного участка объектов недвижимости:	данные отсутствуют
Категория земель:	Земли населенных пунктов
Виды разрешенного использования:	"обеспечение научной деятельности", "деловое управление", "производственная деятельность", "тяжелая промышленность", "автомобильностроительная промышленность", "легкая промышленность", "фармацевтическая промышленность", "пищевая промышленность", "строительная промышленность", "склады", "целлюлозно-бумажная промышленность", "научно-производственная деятельность"
Статус записи об объекте недвижимости:	Сведения об объекте недвижимости имеют статус "актуальные"
Особые отметки:	Сведения, необходимые для заполнения раздела 2 - Сведения о зарегистрированных правах, отсутствуют.
Получатель выписки:	Ковалева Ольга, действующий(ая) на основании документа "" Администрация города Иванова

полное наименование должности	подпись	инициалы, фамилия
	М.П.	

Выписка из Единого государственного реестра недвижимости об основных характеристиках и зарегистрированных правах на объект недвижимости
 Описание местоположения земельного участка

Земельный участок		
вид объекта недвижимости		
Лист № 1 раздела 3	Всего листов раздела 3: 1	Всего разделов: 2
22.09.2021 г. № КУВИ-002/2021-126558128		Всего листов выписки: 2
Кадастровый номер: 37:24:020561:713		



Масштаб 1:7000	Условные обозначения:
полное наименование должности	подпись
	инициалы, фамилия
	М.П.

Филиал Федерального государственного бюджетного учреждения "Федеральная кадастровая палата Федеральной службы государственной регистрации, кадастра и картографии" по Ивановской области
полное наименование органа регистрации прав

Выписка из Единого государственного реестра недвижимости об объекте недвижимости

Сведения о характеристиках объекта недвижимости

На основании запроса от 22.09.2021, поступившего на рассмотрение 22.09.2021, сообщаем, что согласно записям Единого государственного реестра недвижимости:

Раздел 1 Лист 1

Земельный участок			
вид объекта недвижимости			

Лист № 1 раздела 1	Всего листов раздела 1: 3	Всего разделов: 8	Всего листов выписки: 19
--------------------	---------------------------	-------------------	--------------------------

22.09.2021г. № КУВИ-002/2021-126354036	
Кадастровый номер:	37:15:000000:18
Номер кадастрового квартала:	37:15:000000
Дата присвоения кадастрового номера:	11.06.2004

Ранее присвоенный государственный учетный номер:	данные отсутствуют
Местоположение:	Ивановская область, Родниковский район, г. Родники, ул. 1-я Детская, д. 50
Площадь:	98322 +/- 110
Кадастровая стоимость, руб.:	18853243.5
Кадастровые номера расположенных в пределах земельного участка объектов недвижимости:	37:15:000000:177, 37:15:000000:178, 37:15:000000:179, 37:15:000000:180, 37:15:000000:181, 37:15:000000:182, 37:15:000000:183, 37:15:000000:184, 37:15:000000:185, 37:15:000000:186, 37:15:000000:187, 37:15:000000:188, 37:15:000000:416, 37:15:000000:508, 37:15:010101:229
Кадастровые номера объектов недвижимости, из которых образован объект недвижимости:	данные отсутствуют
Кадастровые номера образованных объектов недвижимости:	37:15:000000:916
Категория земель:	Земли населенных пунктов
Виды разрешенного использования:	Для размещения котельной
Сведения о кадастровом инженеру:	данные отсутствуют
Сведения о лесах, водных объектах и об иных природных объектах, расположенных в пределах земельного участка:	данные отсутствуют
Сведения о том, что земельный участок полностью расположен в границах зоны с особыми условиями использования территории, территории объекта культурного наследия, публичного сервитута:	данные отсутствуют
Сведения о том, что земельный участок расположен в границах особой экономической зоны, территории опережающего социально-экономического развития, зоны территориального развития в Российской Федерации, игровой зоны:	данные отсутствуют

полное наименование должности	подпись	инициалы, фамилия
-------------------------------	---------	-------------------

М.П.

Земельный участок		
вид объекта недвижимости		
Лист № 2 раздела 1	Всего листов раздела 1: 3	Всего разделов: 8
Всего листов выписки: 19		
22.09.2021г. № КУВИ-002/2021-126354036		
Кадастровый номер:	37:15:000000:18	
Сведения о том, что земельный участок расположен в границах особо охраняемой природной территории, охотничьих угодий, лесничеств:	данные отсутствуют	
Сведения о результатах проведения государственного земельного надзора:	данные отсутствуют	
Сведения о расположении земельного участка в границах территории, в отношении которой утвержден проект межевания территории:	данные отсутствуют	
Условный номер земельного участка:	данные отсутствуют	
Сведения о принятии акта и (или) заключении договора, предусматривающих предоставление в соответствии с земельным законодательством исполнительным органом государственным органом власти или органом местного самоуправления, находящегося в государственной или муниципальной собственности земельного участка для строительства наемного дома социального использования или наемного дома коммерческого использования:	данные отсутствуют	
Сведения о том, что земельный участок или земельные участки образованы на основании решения об изъятии земельного участка и (или) расположенного на нем объекта недвижимости для государственных или муниципальных нужд:	данные отсутствуют	
Сведения о том, что земельный участок образован из земель или земельного участка, государственная собственность на которые не разграничена:	данные отсутствуют	
Сведения о наличии земельного спора о местоположении границ земельных участков:	данные отсутствуют	
Статус записи об объекте недвижимости:	Сведения об объекте недвижимости имеют статус "актуальные, ранее учтенные"	
Особые отметки:	Сведения о вещных правах на объект недвижимости, не зарегистрированных в реестре прав, ограничений прав и обременений недвижимого имущества: Вид права: Государственная собственность. Сведения об ограничениях права на объект недвижимости, обременениях данного объекта, не зарегистрированных в реестре прав, ограничений прав и обременений недвижимого имущества: вид ограничения (обременения): ограничения прав на земельный участок, предусмотренные статьями 56, 56.1 Земельного кодекса Российской Федерации; срок действия: с 07.07.2015; реквизиты документа-основания: картографический материал № Планшет М 1:2000, год выпуска 1992 г. выдан: Главное управление геодезии и картографии (ГУГК). Граница земельного участка пересекает границы земельных участков (земельного участка) с кадастровыми номерами (кадастровым номером)	
полное наименование должности	подпись	инициалы, фамилия

М.П.

Земельный участок			
вид объекта недвижимости			
Лист № 3 раздела 1	Всего листов раздела 1: 3	Всего разделов: 8	Всего листов выписки: 19
22.09.2021г. № КУВИ-002/2021-126354036			
Кадастровый номер:	37:15:000000:18		
	37:15:000000:18, 37:15:000000:916.		
Получатель выписки:	Малов Анатолий Борисович, действующий(ая) на основании документа "" Администрация МО "Родниковский муниципальный район"		

полное наименование должности	подпись	инициалы, фамилия

М.П.

Выписка из Единого государственного реестра недвижимости об объекте недвижимости

Сведения о зарегистрированных правах

Земельный участок			
вид объекта недвижимости			
Лист № 1 раздела 2	Всего листов раздела 2: 2	Всего разделов: 8	Всего листов выписки: 19
22.09.2021г. № КУВИ-002/2021-126354036			
Кадастровый номер:		37:15:000000:18	

1	Правообладатель (правообладатели):	1.1	данные о правообладателе отсутствуют
2	Вид, номер, дата и время государственной регистрации права:	2.1	не зарегистрировано
3	Сведения об осуществлении государственной регистрации сделки, права без необходимого в силу закона согласия третьего лица, органа:	3.1	данные отсутствуют
4	Ограничение прав и обременение объекта недвижимости:		
	4.1 вид:		Аренда
	дата государственной регистрации:		09.02.2011 00:00:00
	номер государственной регистрации:		37-37-07/048/2010-693
	срок, на который установлено ограничение прав и обременение объекта недвижимости:		Срок действия с 26.07.2010 по 24.07.2059 с 26.07.2010 по 24.07.2059
	лицо, в пользу которого установлено ограничение прав и обременение объекта недвижимости:		Акционерное общество "Родтекс", ИНН: 3701045245, ОГРН: 1093701000887
	основание государственной регистрации:		Договор аренды земельного участка, № 1152, выдан 26.07.2010, дата государственной регистрации: 09.02.2011, номер государственной регистрации: 37-37-07/048/2010-693 Соглашение о внесении изменений в договор аренды земельного участка №1152 от 26.07.2010 г., выдан 01.06.2021
	сведения об осуществлении государственной регистрации сделки, права, ограничения права без необходимого в силу закона согласия третьего лица, органа:		данные отсутствуют
	сведения об управляющем залогом и о договоре управления залогом, если такой договор заключен для управления ипотекой:		данные отсутствуют
5	Договоры участия в долевом строительстве:		не зарегистрировано
6	Заявленные в судебном порядке права требования:		данные отсутствуют
7	Сведения о возражении в отношении зарегистрированного права:		данные отсутствуют
8	Сведения о наличии решения об изъятии объекта недвижимости для государственных и муниципальных нужд:		данные отсутствуют

полное наименование должности	подпись	инициалы, фамилия
-------------------------------	---------	-------------------

М.П.

Земельный участок			
вид объекта недвижимости			
Лист № 2 раздела 2	Всего листов раздела 2: 2	Всего разделов: 8	Всего листов выписки: 19
22.09.2021г. № КУВИ-002/2021-126354036			
Кадастровый номер:		37:15:000000:18	
9	Сведения о невозможности государственной регистрации без личного участия правообладателя или его законного представителя:	данные отсутствуют	
10	Правопритязания и сведения о наличии поступивших, но не рассмотренных заявлений о проведении государственной регистрации права (перехода, прекращения права), ограничения права или обременения объекта недвижимости, сделки в отношении объекта недвижимости:	отсутствуют	
11	Сведения о невозможности государственной регистрации перехода, прекращения, ограничения права на земельный участок из земель сельскохозяйственного назначения:	данные отсутствуют	

полное наименование должности	подпись	инициалы, фамилия

М.П.

Выписка из Единого государственного реестра недвижимости об объекте недвижимости
 Описание местоположения земельного участка

Земельный участок			
вид объекта недвижимости			
Лист № 1 раздела 3	Всего листов раздела 3: 3	Всего разделов: 8	Всего листов выписки: 19
22.09.2021г. № КУВИ-002/2021-126354036			
Кадастровый номер:		37:15:000000:18	

План (чертеж, схема) земельного участка



Масштаб 1:5000

Условные обозначения:

полное наименование должности	подпись	инициалы, фамилия

М.П.

Земельный участок
вид объекта недвижимости

Лист № 2 раздела 3

Всего листов раздела 3: 3

Всего разделов: 8

Всего листов выписки: 19

22.09.2021г. № КУВИ-002/2021-126354036

Кадастровый номер:

37:15:000000:18



Масштаб 1:5000

Условные обозначения:

полное наименование должности

подпись

инициалы, фамилия

М.П.

Земельный участок
вид объекта недвижимости

Лист № 3 раздела 3

Всего листов раздела 3: 3

Всего разделов: 8

Всего листов выписки: 19

22.09.2021г. № КУВИ-002/2021-126354036

Кадастровый номер:

37:15:000000:18



Масштаб 1:8000

Условные обозначения:

полное наименование должности

подпись

инициалы, фамилия

М.П.

Выписка из Единого государственного реестра недвижимости об объекте недвижимости

Описание местоположения земельного участка

Земельный участок			
вид объекта недвижимости			

Лист № 1 раздела 3.1	Всего листов раздела 3.1: 4	Всего разделов: 8	Всего листов выписки: 19
----------------------	-----------------------------	-------------------	--------------------------

22.09.2021г. № КУВИ-002/2021-126354036

Кадастровый номер: 37:15:000000:18

Описание местоположения границ земельного участка							
№ п/п	Номер точки началь ная	точка конечн ая	Дирекционны й угол	Горизонтальное проложение, м	Описание закрепления на местности	Кадастровые номера смежных участков	Сведения об адресах правообладателей смежных земельных участков
1	2	3	4	5	6	7	8
1	1.1.1	1.1.2	7°14.6'	10.23	данные отсутствуют	37:15:000000:916	данные отсутствуют
2	1.1.2	1.1.3	308°35.4'	3.86	данные отсутствуют	данные отсутствуют	данные отсутствуют
3	1.1.3	1.1.4	35°47.6'	41.81	данные отсутствуют	данные отсутствуют	данные отсутствуют
4	1.1.4	1.1.5	3°26.8'	58.23	данные отсутствуют	данные отсутствуют	данные отсутствуют
5	1.1.5	1.1.6	306°1.0'	42.34	данные отсутствуют	данные отсутствуют	данные отсутствуют
6	1.1.6	1.1.7	307°3.7'	6.55	данные отсутствуют	37:15:000000:916	данные отсутствуют
7	1.1.7	1.1.8	307°8.3'	8.94	данные отсутствуют	данные отсутствуют	данные отсутствуют
8	1.1.8	1.1.9	31°1.1'	90.66	данные отсутствуют	37:15:010101:3	данные отсутствуют
9	1.1.9	1.1.10	122°47.5'	3.01	данные отсутствуют	37:15:010101:3	данные отсутствуют
10	1.1.10	1.1.11	33°28.8'	179.65	данные отсутствуют	37:15:010101:3	данные отсутствуют
11	1.1.11	1.1.12	125°20.8'	172.03	данные отсутствуют	данные отсутствуют	данные отсутствуют
12	1.1.12	1.1.13	206°36.4'	6.25	данные отсутствуют	данные отсутствуют	данные отсутствуют
13	1.1.13	1.1.14	125°22.4'	113.63	данные отсутствуют	данные отсутствуют	данные отсутствуют
14	1.1.14	1.1.15	213°40.0'	35.05	данные отсутствуют	данные отсутствуют	данные отсутствуют
15	1.1.15	1.1.16	215°7.5'	139.41	данные отсутствуют	данные отсутствуют	данные отсутствуют
16	1.1.16	1.1.17	214°26.9'	5.44	данные отсутствуют	данные отсутствуют	данные отсутствуют
17	1.1.17	1.1.18	214°0.8'	58.62	данные отсутствуют	данные отсутствуют	данные отсутствуют
18	1.1.18	1.1.19	214°5.3'	4.0	данные отсутствуют	37:15:010101:230	данные отсутствуют
19	1.1.19	1.1.20	214°0.5'	11.46	данные отсутствуют	данные отсутствуют	данные отсутствуют
20	1.1.20	1.1.21	214°0.4'	2.0	данные отсутствуют	37:15:010101:4	данные отсутствуют
21	1.1.21	1.1.22	214°1.3'	113.69	данные отсутствуют	данные отсутствуют	данные отсутствуют
22	1.1.22	1.1.23	287°17.0'	64.72	данные отсутствуют	данные отсутствуют	данные отсутствуют
23	1.1.23	1.1.24	311°25.1'	8.6	данные отсутствуют	данные отсутствуют	данные отсутствуют
24	1.1.24	1.1.25	35°32.8'	8.39	данные отсутствуют	данные отсутствуют	данные отсутствуют
25	1.1.25	1.1.26	1°13.3'	6.1	данные отсутствуют	данные отсутствуют	данные отсутствуют

полное наименование должности	подпись	инициалы, фамилия
-------------------------------	---------	-------------------

М.П.

Земельный участок							
вид объекта недвижимости							
Лист № 2 раздела 3.1		Всего листов раздела 3.1: 4		Всего разделов: 8		Всего листов выписки: 19	
22.09.2021г. № КУВИ-002/2021-126354036							
Кадастровый номер:				37:15:000000:18			
26	1.1.26	1.1.27	301°7.1'	12.05	данные отсутствуют	данные отсутствуют	данные отсутствуют
27	1.1.27	1.1.28	270°11.3'	3.03	данные отсутствуют	данные отсутствуют	данные отсутствуют
28	1.1.28	1.1.29	304°57.5'	44.33	данные отсутствуют	данные отсутствуют	данные отсутствуют
29	1.1.29	1.1.30	35°27.3'	10.45	данные отсутствуют	данные отсутствуют	данные отсутствуют
30	1.1.30	1.1.1	307°59.9'	53.78	данные отсутствуют	данные отсутствуют	данные отсутствуют
31	2.1.1	2.1.2	165°9.4'	52.54	данные отсутствуют	37:15:000000:916	данные отсутствуют
32	2.1.2	2.1.3	163°6.1'	25.49	данные отсутствуют	37:15:000000:916	данные отсутствуют
33	2.1.3	2.1.4	339°30.5'	178.43	данные отсутствуют	37:15:013306:5, 37:15:000000:916	данные отсутствуют
34	2.1.3	2.1.3			данные отсутствуют	37:15:000000:907	данные отсутствуют
35	2.1.4	2.1.5	13°0.7'	12.75	данные отсутствуют	37:15:000000:916	данные отсутствуют
36	2.1.5	2.1.6	6°28.7'	65.14	данные отсутствуют	37:15:000000:916	данные отсутствуют
37	2.1.6	2.1.7	19°2.7'	49.89	данные отсутствуют	37:15:000000:916	данные отсутствуют
38	2.1.7	2.1.8	34°28.8'	106.04	данные отсутствуют	37:15:000000:916	данные отсутствуют
39	2.1.8	2.1.9	41°33.5'	38.27	данные отсутствуют	37:15:000000:916	данные отсутствуют
40	2.1.9	2.1.10	35°20.1'	299.16	данные отсутствуют	37:15:000000:916	данные отсутствуют
41	2.1.10	2.1.11	30°2.0'	67.93	данные отсутствуют	37:15:000000:916	данные отсутствуют
42	2.1.11	2.1.12	30°14.5'	60.62	данные отсутствуют	37:15:000000:916	данные отсутствуют
43	2.1.12	2.1.13	24°9.4'	18.52	данные отсутствуют	37:15:000000:916	данные отсутствуют
44	2.1.13	2.1.14	20°47.3'	97.77	данные отсутствуют	37:15:000000:916	данные отсутствуют
45	2.1.14	2.1.15	126°47.0'	6.68	данные отсутствуют	37:15:000000:916	данные отсутствуют
46	2.1.15	2.1.16	200°30.5'	96.56	данные отсутствуют	37:15:000000:916	данные отсутствуют
47	2.1.16	2.1.17	203°54.7'	10.44	данные отсутствуют	37:15:000000:916	данные отсутствуют
48	2.1.17	2.1.18	40°47.5'	102.63	данные отсутствуют	37:15:000000:916	данные отсутствуют
49	2.1.18	2.1.19	127°50.6'	6.36	данные отсутствуют	37:15:000000:916	данные отсутствуют
50	2.1.19	2.1.20	220°23.0'	109.75	данные отсутствуют	37:15:000000:916	данные отсутствуют
51	2.1.20	2.1.21	214°49.3'	61.35	данные отсутствуют	37:15:000000:916	данные отсутствуют
52	2.1.21	2.1.22	209°59.2'	68.05	данные отсутствуют	37:15:000000:916	данные отсутствуют
53	2.1.22	2.1.23	215°20.8'	300.05	данные отсутствуют	37:15:000000:916	данные отсутствуют
54	2.1.23	2.1.24	221°35.4'	38.64	данные отсутствуют	37:15:000000:916	данные отсутствуют
55	2.1.24	2.1.25	214°24.8'	104.61	данные отсутствуют	37:15:000000:916	данные отсутствуют
56	2.1.25	2.1.26	199°0.5'	48.57	данные отсутствуют	37:15:000000:916	данные отсутствуют
57	2.1.26	2.1.27	186°35.1'	62.78	данные отсутствуют	37:15:000000:916	данные отсутствуют

полное наименование должности	подпись	инициалы, фамилия
-------------------------------	---------	-------------------

М.П.

Земельный участок							
вид объекта недвижимости							
Лист № 3 раздела 3.1		Всего листов раздела 3.1: 4			Всего разделов: 8		Всего листов выписки: 19
22.09.2021г. № КУВИ-002/2021-126354036							
Кадастровый номер:				37:15:000000:18			
58	2.1.27	2.1.28	173°17.9'	26.99	данные отсутствуют	37:15:000000:916	данные отсутствуют
59	2.1.28	2.1.29	157°13.3'	13.95	данные отсутствуют	37:15:000000:916	данные отсутствуют
60	2.1.29	2.1.1	160°6.9'	68.97	данные отсутствуют	37:15:013303:91, 37:15:000000:916	данные отсутствуют
61	3.1.1	3.1.2	307°50.6'	6.36	данные отсутствуют	37:15:000000:916	данные отсутствуют
62	3.1.2	3.1.3	40°47.3'	82.72	данные отсутствуют	37:15:000000:916	данные отсутствуют
63	3.1.3	3.1.4	40°47.6'	24.0	данные отсутствуют	37:15:000000:916	данные отсутствуют
64	3.1.4	3.1.5	308°35.4'	3.86	данные отсутствуют	данные отсутствуют	данные отсутствуют
65	3.1.5	3.1.6	35°47.6'	41.81	данные отсутствуют	данные отсутствуют	данные отсутствуют
66	3.1.6	3.1.7	3°26.8'	58.23	данные отсутствуют	данные отсутствуют	данные отсутствуют
67	3.1.7	3.1.8	306°1.0'	42.34	данные отсутствуют	данные отсутствуют	данные отсутствуют
68	3.1.8	3.1.9	215°29.6'	16.65	данные отсутствуют	37:15:000000:916	данные отсутствуют
69	3.1.9	3.1.10	215°32.0'	44.07	данные отсутствуют	37:15:010101:7, 37:15:000000:916	Ивановская область, г. Родники, ул. Трудовая, д. 1, кв. 50; данные отсутствуют
70	3.1.10	3.1.11	209°25.3'	36.7	данные отсутствуют	37:15:010101:7, 37:15:000000:916	Ивановская область, г. Родники, ул. Трудовая, д. 1, кв. 50; данные отсутствуют
71	3.1.11	3.1.12	200°30.4'	103.0	данные отсутствуют	37:15:000000:916	данные отсутствуют
72	3.1.12	3.1.13	306°47.0'	6.68	данные отсутствуют	37:15:000000:916	данные отсутствуют
73	3.1.13	3.1.14	20°47.4'	102.35	данные отсутствуют	37:15:000000:916	данные отсутствуют
74	3.1.14	3.1.15	29°33.2'	37.22	данные отсутствуют	37:15:000000:916	данные отсутствуют
75	3.1.15	3.1.16	34°59.6'	60.72	данные отсутствуют	37:15:000000:916	данные отсутствуют
76	3.1.16	3.1.17	307°8.3'	8.94	данные отсутствуют	данные отсутствуют	данные отсутствуют
77	3.1.17	3.1.18	31°1.1'	90.66	данные отсутствуют	37:15:010101:3	данные отсутствуют
78	3.1.18	3.1.19	122°47.5'	3.01	данные отсутствуют	37:15:010101:3	данные отсутствуют
79	3.1.19	3.1.20	33°28.8'	179.65	данные отсутствуют	37:15:010101:3	данные отсутствуют
80	3.1.20	3.1.21	125°20.8'	172.03	данные отсутствуют	данные отсутствуют	данные отсутствуют
81	3.1.21	3.1.22	206°36.4'	6.25	данные отсутствуют	данные отсутствуют	данные отсутствуют
82	3.1.22	3.1.23	125°22.4'	113.63	данные отсутствуют	данные отсутствуют	данные отсутствуют
83	3.1.23	3.1.24	213°40.0'	35.05	данные отсутствуют	данные отсутствуют	данные отсутствуют
84	3.1.24	3.1.25	215°7.5'	139.41	данные отсутствуют	данные отсутствуют	данные отсутствуют
85	3.1.25	3.1.26	214°26.9'	5.44	данные отсутствуют	данные отсутствуют	данные отсутствуют
86	3.1.26	3.1.27	214°0.8'	58.62	данные отсутствуют	данные отсутствуют	данные отсутствуют
87	3.1.27	3.1.28	214°5.3'	4.0	данные отсутствуют	37:15:010101:230	данные отсутствуют
88	3.1.28	3.1.29	214°0.5'	11.46	данные отсутствуют	данные отсутствуют	данные отсутствуют
полное наименование должности					подпись		инициалы, фамилия

М.П.

Земельный участок							
вид объекта недвижимости							
Лист № 4 раздела 3.1		Всего листов раздела 3.1: 4		Всего разделов: 8		Всего листов выписки: 19	
22.09.2021г. № КУВИ-002/2021-126354036							
Кадастровый номер:				37:15:000000:18			
89	3.1.29	3.1.30	214°0.4'	2.0	данные отсутствуют	37:15:010101:4	данные отсутствуют
90	3.1.30	3.1.31	214°1.3'	113.69	данные отсутствуют	данные отсутствуют	данные отсутствуют
91	3.1.31	3.1.32	287°17.0'	64.72	данные отсутствуют	данные отсутствуют	данные отсутствуют
92	3.1.32	3.1.33	311°25.1'	8.6	данные отсутствуют	данные отсутствуют	данные отсутствуют
93	3.1.33	3.1.34	35°32.8'	8.39	данные отсутствуют	данные отсутствуют	данные отсутствуют
94	3.1.34	3.1.35	1°13.3'	6.1	данные отсутствуют	данные отсутствуют	данные отсутствуют
95	3.1.35	3.1.36	301°7.1'	12.05	данные отсутствуют	данные отсутствуют	данные отсутствуют
96	3.1.36	3.1.37	270°11.3'	3.03	данные отсутствуют	данные отсутствуют	данные отсутствуют
97	3.1.37	3.1.38	304°57.5'	44.33	данные отсутствуют	данные отсутствуют	данные отсутствуют
98	3.1.38	3.1.39	35°27.3'	10.45	данные отсутствуют	данные отсутствуют	данные отсутствуют
99	3.1.39	3.1.40	307°59.9'	53.78	данные отсутствуют	данные отсутствуют	данные отсутствуют
100	3.1.40	3.1.1	220°23.0'	97.87	данные отсутствуют	37:15:000000:916	данные отсутствуют

полное наименование должности	подпись	инициалы, фамилия

М.П.

Выписка из Единого государственного реестра недвижимости об объекте недвижимости

Описание местоположения земельного участка

Земельный участок			
вид объекта недвижимости			
Лист № 1 раздела 3.2	Всего листов раздела 3.2: 4	Всего разделов: 8	Всего листов выписки: 19
22.09.2021г. № КУВИ-002/2021-126354036			
Кадастровый номер:		37:15:000000:18	

Сведения о характерных точках границы земельного участка				
Система координат 37.У.029				
Номер точки	Координаты, м		Описание закрепления на местности	Средняя квадратичная погрешность определения координат характерных точек границ земельного участка, м
	X	Y		
1	2	3	4	5
1	8656.15	5735.88	-	-
2	8623.04	5778.26	-	-
3	8614.53	5772.2	-	-
4	8589.13	5808.53	-	-
5	8589.12	5811.56	-	-
6	8582.89	5821.88	-	-
7	8576.79	5821.75	-	-
8	8569.96	5816.87	-	-
9	8564.27	5823.32	-	-
10	8545.04	5885.12	-	-
11	8639.27	5948.73	-	-
12	8640.93	5949.85	-	-
13	8650.43	5956.26	-	-
14	8653.74	5958.5	-	-
15	8702.33	5991.29	-	-
16	8706.82	5994.37	-	-
17	8820.84	6074.58	-	-
18	8850.01	6094.01	-	-
19	8915.79	6001.36	-	-
20	8921.38	6004.16	-	-
21	9020.9	5863.84	-	-
22	8871.06	5764.74	-	-
23	8872.69	5762.21	-	-
24	8794.99	5715.49	-	-

полное наименование должности	подпись	инициалы, фамилия

М.П.

Земельный участок					
вид объекта недвижимости					
Лист № 2 раздела 3.2		Всего листов раздела 3.2: 4		Всего разделов: 8	Всего листов выписки: 19
22.09.2021г. № КУВИ-002/2021-126354036					
Кадастровый номер:			37:15:000000:18		
25	8789.59	5722.62	-	-	
26	8785.64	5727.85	-	-	
27	8760.74	5762.1	-	-	
28	8702.62	5758.6	-	-	
29	8668.71	5734.15	-	-	
30	8666.3	5737.17	-	-	
1	8656.15	5735.88	-	-	
1	8581.6	5672.47	Закрепление отсутствует	0.1	
2	8585.5	5667.45	Закрепление отсутствует	0.1	
3	8648.13	5721.49	Закрепление отсутствует	0.1	
4	8666.3	5737.17	Закрепление отсутствует	0.1	
5	8668.71	5734.15	Закрепление отсутствует	0.1	
6	8702.62	5758.6	Закрепление отсутствует	0.1	
7	8760.74	5762.1	Закрепление отсутствует	0.1	
8	8785.64	5727.85	Закрепление отсутствует	0.1	
9	8772.08	5718.18	Временный межевой знак	0.1	
10	8736.22	5692.57	Временный межевой знак	0.1	
11	8704.25	5674.54	Временный межевой знак	0.1	
12	8607.78	5638.46	Закрепление отсутствует	0.1	
13	8611.78	5633.11	Закрепление отсутствует	0.1	
14	8707.47	5669.44	Закрепление отсутствует	0.1	
15	8739.85	5687.8	Закрепление отсутствует	0.1	
16	8789.59	5722.62	Закрепление отсутствует	0.1	
17	8794.99	5715.49	Закрепление отсутствует	0.1	
18	8872.69	5762.21	Закрепление отсутствует	0.1	
19	8871.06	5764.74	Закрепление отсутствует	0.1	
20	9020.9	5863.84	Закрепление отсутствует	0.1	
21	8921.38	6004.16	Закрепление отсутствует	0.1	
22	8915.79	6001.36	Закрепление отсутствует	0.1	
23	8850.01	6094.01	Закрепление отсутствует	0.1	
24	8820.84	6074.58	Закрепление отсутствует	0.1	
25	8706.82	5994.37	Временный межевой знак	0.1	
26	8702.33	5991.29	-	-	

полное наименование должности	подпись	инициалы, фамилия
-------------------------------	---------	-------------------

М.П.

Земельный участок					
вид объекта недвижимости					
Лист № 3 раздела 3.2		Всего листов раздела 3.2: 4		Всего разделов: 8	Всего листов выписки: 19
22.09.2021г. № КУВИ-002/2021-126354036					
Кадастровый номер:			37:15:000000:18		
27	8653.74	5958.5	-	0.25	
28	8650.43	5956.26	-	0.25	
29	8640.93	5949.85	-	-	
30	8639.27	5948.73	-	0.3	
31	8545.04	5885.12	Закрепление отсутствует	0.1	
32	8564.27	5823.32	Закрепление отсутствует	0.1	
33	8569.96	5816.87	Закрепление отсутствует	0.1	
34	8576.79	5821.75	Закрепление отсутствует	0.1	
35	8582.89	5821.88	Закрепление отсутствует	0.1	
36	8589.12	5811.56	Закрепление отсутствует	0.1	
37	8589.13	5808.53	Закрепление отсутствует	0.1	
38	8614.53	5772.2	Закрепление отсутствует	0.1	
39	8623.04	5778.26	Закрепление отсутствует	0.1	
40	8656.15	5735.88	Закрепление отсутствует	0.1	
41	8581.6	5672.47	Закрепление отсутствует	0.1	
1	7815.94	5282.95	Временный межевой знак	0.1	
2	7765.15	5296.41	Закрепление отсутствует	0.1	
3	7740.76	5303.82	Временный межевой знак	0.1	
4	7907.9	5241.36	Временный межевой знак	0.1	
5	7920.32	5244.23	Закрепление отсутствует	0.1	
6	7985.04	5251.58	Закрепление отсутствует	0.1	
7	8032.2	5267.86	Закрепление отсутствует	0.1	
8	8119.61	5327.89	Закрепление отсутствует	0.1	
9	8148.25	5353.28	Закрепление отсутствует	0.1	
10	8392.3	5526.3	Закрепление отсутствует	0.1	
11	8451.11	5560.3	Закрепление отсутствует	0.1	
12	8503.48	5590.83	Закрепление отсутствует	0.1	
13	8520.38	5598.41	Закрепление отсутствует	0.1	
14	8611.78	5633.11	Закрепление отсутствует	0.1	
15	8607.78	5638.46	Закрепление отсутствует	0.1	
16	8517.34	5604.63	Закрепление отсутствует	0.1	
17	8507.8	5600.4	Закрепление отсутствует	0.1	
18	8585.5	5667.45	Закрепление отсутствует	0.1	

полное наименование должности	подпись	инициалы, фамилия
-------------------------------	---------	-------------------

М.П.

Земельный участок				
вид объекта недвижимости				
Лист № 4 раздела 3.2	Всего листов раздела 3.2: 4	Всего разделов: 8	Всего листов выписки: 19	
22.09.2021г. № КУВИ-002/2021-126354036				
Кадастровый номер:		37:15:000000:18		
19	8581.6	5672.47	Закрепление отсутствует	0.1
20	8498	5601.36	Закрепление отсутствует	0.1
21	8447.64	5566.33	Закрепление отсутствует	0.1
22	8388.7	5532.32	Закрепление отсутствует	0.1
23	8143.96	5358.73	Закрепление отсутствует	0.1
24	8115.06	5333.08	Закрепление отсутствует	0.1
25	8028.76	5273.96	Закрепление отсутствует	0.1
26	7982.84	5258.14	Закрепление отсутствует	0.1
27	7920.47	5250.94	Закрепление отсутствует	0.1
28	7893.66	5254.09	Закрепление отсутствует	0.1
29	7880.8	5259.49	Временный межевой знак	0.1
30	7815.94	5282.95	Временный межевой знак	0.1

полное наименование должности	подпись	инициалы, фамилия

М.П.

Выписка из Единого государственного реестра недвижимости об объекте недвижимости
Сведения о частях земельного участка

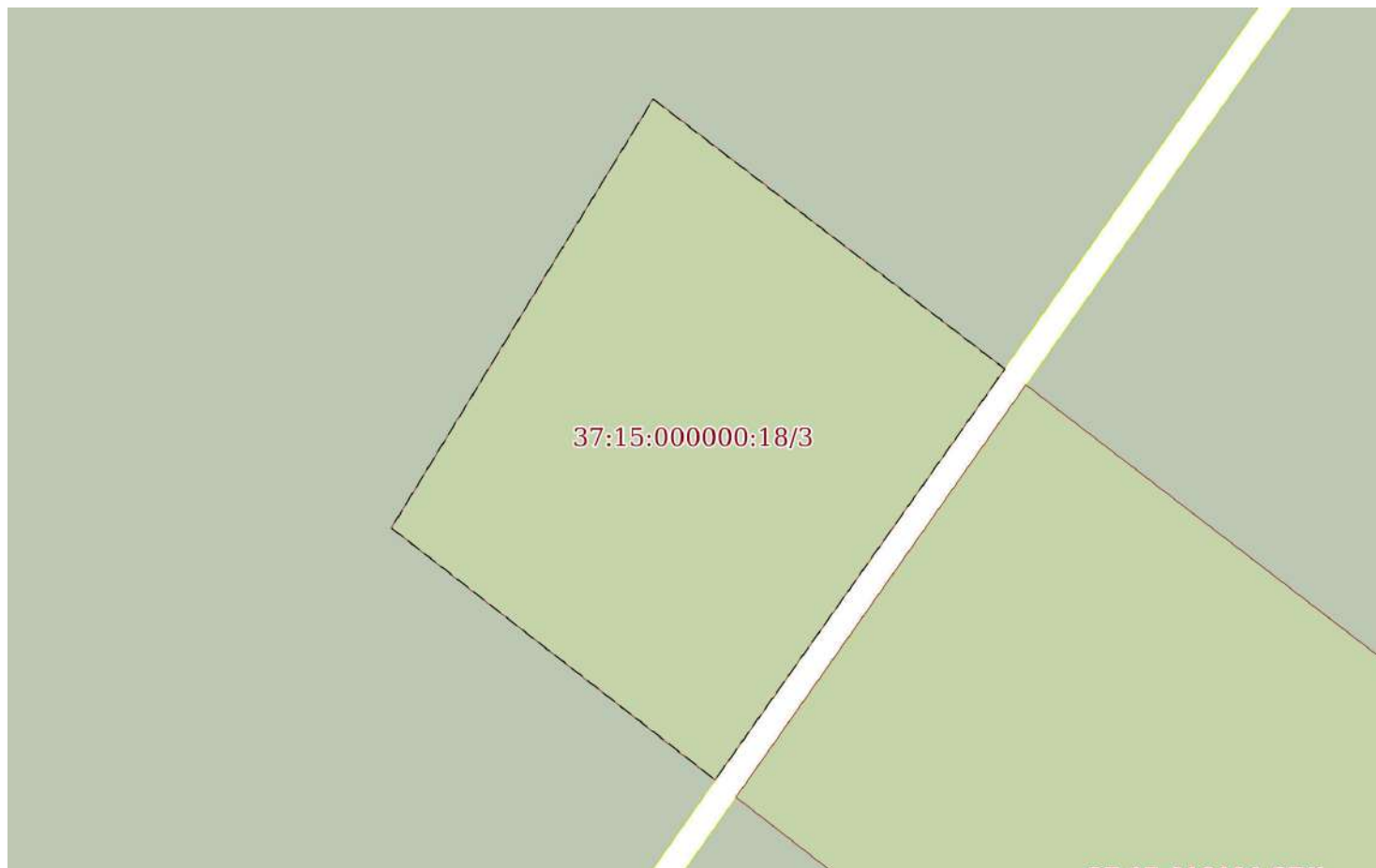
Земельный участок			
вид объекта недвижимости			

Лист № 1 раздела 4	Всего листов раздела 4: 1	Всего разделов: 8	Всего листов выписки: 19
--------------------	---------------------------	-------------------	--------------------------

22.09.2021г. № КУВИ-002/2021-126354036

Кадастровый номер: 37:15:000000:18

План (чертеж, схема) части земельного участка Учетный номер части: 37:15:000000:18/3



Масштаб 1:70 Условные обозначения:

полное наименование должности	подпись	инициалы, фамилия

М.П.

Выписка из Единого государственного реестра недвижимости об объекте недвижимости
Сведения о частях земельного участка

Земельный участок			
вид объекта недвижимости			
Лист № 1 раздела 4.1	Всего листов раздела 4.1: 1	Всего разделов: 8	Всего листов выписки: 19
22.09.2021г. № КУВИ-002/2021-126354036			
Кадастровый номер:		37:15:000000:18	

Учетный номер части	Площадь, м2	Содержание ограничения в использовании или ограничения права на объект недвижимости или обременения объекта недвижимости
1	2	3
37:15:000000:18/3	21	<p>вид ограничения (обременения): ограничения прав на земельный участок, предусмотренные статьями 56, 56.1 Земельного кодекса Российской Федерации; Срок действия: с 2015-07-07; реквизиты документа-основания: картографический материал № Планшет М 1:2000, год выпуска 1992 г. выдан: Главное управление геодезии и картографии (ГУГК); Содержание ограничения (обременения): На земельные участки, входящие в охранные зоны газораспределительных сетей, в целях предупреждения их повреждения или нарушения условий их нормальной эксплуатации налагаются ограничения (обременения), которыми запрещается юридическим и физическим лицам, являющихся собственниками, владельцами или пользователями данных участков, либо проектирующих объекты жилищно-гражданского и производственного назначения, объекты инженерной, транспортной и социальной инфраструктуры, либо осуществляющих в границах указанных земельных участков любую хозяйственную деятельность:</p> <p>а) строить объекты жилищно-гражданского и производственного назначения;б) сносить и реконструировать мосты, коллекторы, автомобильные и железные дороги с расположенными на них газораспределительными сетями без предварительного выноса этих газопроводов по согласованию с эксплуатационными организациями;в) разрушать берегоукрепительные сооружения, водопропускные устройства, земляные и иные сооружения, предохраняющие газораспределительные сети от разрушений;</p> <p>г) перемещать, повреждать, засыпать и уничтожать опознавательные знаки, контрольно-измерительные пункты и другие устройства газораспределительных сетей;д) устраивать свалки и склады, разливать растворы кислот, солей, щелочей и других химически активных веществ;е) огораживать и перегораживать охранные зоны, препятствовать доступу персонала эксплуатационных организаций к газораспределительным сетям, проведению обслуживания и устранению повреждений газораспределительных сетей;ж) разводить огонь и размещать источники огня;з) рыть погреба, копать и обрабатывать почву сельскохозяйственными и мелиоративными орудиями и механизмами на глубину более 0,3 метра;и) открывать калитки и двери газорегуляторных пунктов, станций катодной и дренажной защиты, люки подземных колодцев, включать или отключать электроснабжение средств связи, освещения и систем телемеханики;к) набрасывать, приставлять и привязывать к опорам и надземным газопроводам, ограждениям и зданиям газораспределительных сетей посторонние предметы, лестницы, влезать на них;</p> <p>л) самовольно подключаться к газораспределительным сетям.; Реестровый номер границы: 37.15.2.75</p>

полное наименование должности	подпись	инициалы, фамилия

М.П.

Выписка из Единого государственного реестра недвижимости об объекте недвижимости
Сведения о частях земельного участка

Земельный участок			
вид объекта недвижимости			
Лист № 1 раздела 4.2	Всего листов раздела 4.2: 1	Всего разделов: 8	Всего листов выписки: 19
22.09.2021г. № КУВИ-002/2021-126354036			
Кадастровый номер:		37:15:000000:18	

Сведения о характерных точках границы части (частей) земельного участка				
Учетный номер части: 37:15:000000:18/3				
Система координат Родники				
Номер точки	Координаты, м		Описание закрепления на местности	Средняя квадратичная погрешность определения координат характерных точек границ земельного участка, м
	X	Y		
1	2	3	4	5
1	8747.85	6017.82	-	-
2	8743.56	6015.2	-	-
3	8741.04	6018.44	-	-
4	8745.15	6021.34	-	-
5	8747.85	6017.82	-	-

полное наименование должности	подпись	инициалы, фамилия
-------------------------------	---------	-------------------

М.П.

Филиал Федерального государственного бюджетного учреждения "Федеральная кадастровая палата Федеральной службы государственной регистрации, кадастра и картографии" по Ивановской области
полное наименование органа регистрации прав

Выписка из Единого государственного реестра недвижимости об объекте недвижимости

Сведения о характеристиках объекта недвижимости

На основании запроса от 22.09.2021, поступившего на рассмотрение 22.09.2021, сообщаем, что согласно записям Единого государственного реестра недвижимости:

Раздел 1 Лист 1

Земельный участок			
вид объекта недвижимости			

Лист № 1 раздела 1	Всего листов раздела 1: 2	Всего разделов: 8	Всего листов выписки: 18
--------------------	---------------------------	-------------------	--------------------------

22.09.2021г. № КУВИ-002/2021-126353782	
Кадастровый номер:	37:15:010101:32
Номер кадастрового квартала:	37:15:010101
Дата присвоения кадастрового номера:	12.11.2007

Ранее присвоенный государственный учетный номер:	данные отсутствуют
Местоположение:	Местоположение установлено относительно ориентира, расположенного в границах участка. Почтовый адрес ориентира: Ивановская обл, р-н Родниковский, г Родники, ул 1-я Детская, д 48.
Площадь:	17480 +/- 2
Кадастровая стоимость, руб.:	3351735.84
Кадастровые номера расположенных в пределах земельного участка объектов недвижимости:	37:15:010101:39, 37:23:000000:317
Кадастровые номера объектов недвижимости, из которых образован объект недвижимости:	37:15:010101:25; 37:15:010101:6
Кадастровые номера образованных объектов недвижимости:	данные отсутствуют
Категория земель:	Земли населенных пунктов
Виды разрешенного использования:	Для размещения швейного производства и склада готовой продукции
Сведения о кадастровом инженеру:	данные отсутствуют
Сведения о лесах, водных объектах и об иных природных объектах, расположенных в пределах земельного участка:	данные отсутствуют
Сведения о том, что земельный участок полностью расположен в границах зоны с особыми условиями использования территории, территории объекта культурного наследия, публичного сервитута:	данные отсутствуют
Сведения о том, что земельный участок расположен в границах особой экономической зоны, территории опережающего социально-экономического развития, зоны территориального развития в Российской Федерации, игровой зоны:	данные отсутствуют

полное наименование должности	подпись	инициалы, фамилия
-------------------------------	---------	-------------------

М.П.

Земельный участок			
вид объекта недвижимости			
Лист № 2 раздела 1	Всего листов раздела 1: 2	Всего разделов: 8	Всего листов выписки: 18
22.09.2021г. № КУВИ-002/2021-126353782			
Кадастровый номер:		37:15:010101:32	
Сведения о том, что земельный участок расположен в границах особо охраняемой природной территории, охотничьих угодий, лесничеств:		данные отсутствуют	
Сведения о результатах проведения государственного земельного надзора:		данные отсутствуют	
Сведения о расположении земельного участка в границах территории, в отношении которой утвержден проект межевания территории:		данные отсутствуют	
Условный номер земельного участка:		данные отсутствуют	
Сведения о принятии акта и (или) заключении договора, предусматривающих предоставление в соответствии с земельным законодательством исполнительным органом государственным органом власти или органом местного самоуправления, находящегося в государственной или муниципальной собственности земельного участка для строительства наемного дома социального использования или наемного дома коммерческого использования:		данные отсутствуют	
Сведения о том, что земельный участок или земельные участки образованы на основании решения об изъятии земельного участка и (или) расположенного на нем объекта недвижимости для государственных или муниципальных нужд:		данные отсутствуют	
Сведения о том, что земельный участок образован из земель или земельного участка, государственная собственность на которые не разграничена:		данные отсутствуют	
Сведения о наличии земельного спора о местоположении границ земельных участков:		данные отсутствуют	
Статус записи об объекте недвижимости:		Сведения об объекте недвижимости имеют статус "актуальные, ранее учтенные"	
Особые отметки:		Сведения о вещных правах на объект недвижимости, не зарегистрированных в реестре прав, ограничений прав и обременений недвижимого имущества: Вид права: Собственность; Правообладатель: МО "Родниковский муниципальный район"; реквизиты документа-основания: сведения из юстиции с 17.02.2008г. по 24.02.2008г. (эл. файл) № 15/08-69 выдан: УЮ РП.	
Получатель выписки:		Малов Анатолий Борисович, действующий(ая) на основании документа "" Администрация МО "Родниковский муниципальный район"	

полное наименование должности	подпись	инициалы, фамилия

М.П.

Выписка из Единого государственного реестра недвижимости об объекте недвижимости

Сведения о зарегистрированных правах

Земельный участок			
вид объекта недвижимости			
Лист № 1 раздела 2	Всего листов раздела 2: 2	Всего разделов: 8	Всего листов выписки: 18
22.09.2021г. № КУВИ-002/2021-126353782			
Кадастровый номер:		37:15:010101:32	

1	Правообладатель (правообладатели):	1.1	данные о правообладателе отсутствуют
2	Вид, номер, дата и время государственной регистрации права:	2.1	не зарегистрировано
3	Сведения об осуществлении государственной регистрации сделки, права без необходимого в силу закона согласия третьего лица, органа:	3.1	данные отсутствуют
4	Ограничение прав и обременение объекта недвижимости:		
	4.1 вид:		Аренда
	дата государственной регистрации:		09.02.2011 00:00:00
	номер государственной регистрации:		37-37-07/048/2010-690
	срок, на который установлено ограничение прав и обременение объекта недвижимости:		Срок действия с 26.07.2010 по 24.07.2059 с 26.07.2010 по 24.07.2059
	лицо, в пользу которого установлено ограничение прав и обременение объекта недвижимости:		Открытое акционерное общество "Прогресс-Актив", ИНН: 3701045220, ОГРН: 1093701000865
	основание государственной регистрации:		Договор аренды земельного участка, № 1153, выдан 26.07.2010, дата государственной регистрации: 09.02.2011, номер государственной регистрации: 37-37-07/048/2010-690
	сведения об осуществлении государственной регистрации сделки, права, ограничения права без необходимого в силу закона согласия третьего лица, органа:		данные отсутствуют
	сведения об управляющем залоге и о договоре управления залогом, если такой договор заключен для управления ипотекой:		данные отсутствуют
5	Договоры участия в долевом строительстве:		не зарегистрировано
6	Заявленные в судебном порядке права требования:		данные отсутствуют
7	Сведения о возражении в отношении зарегистрированного права:		данные отсутствуют
8	Сведения о наличии решения об изъятии объекта недвижимости для государственных и муниципальных нужд:		данные отсутствуют
9	Сведения о невозможности государственной регистрации без личного участия правообладателя или его законного представителя:		данные отсутствуют

полное наименование должности	подпись	инициалы, фамилия
-------------------------------	---------	-------------------

М.П.

Земельный участок		
вид объекта недвижимости		
Лист № 2 раздела 2	Всего листов раздела 2: 2	Всего разделов: 8
Всего листов выписки: 18		
22.09.2021г. № КУВИ-002/2021-126353782		
Кадастровый номер:		37:15:010101:32
10	Правопритязания и сведения о наличии поступивших, но не рассмотренных заявлений о проведении государственной регистрации права (перехода, прекращения права), ограничения права или обременения объекта недвижимости, сделки в отношении объекта недвижимости:	отсутствуют
11	Сведения о невозможности государственной регистрации перехода, прекращения, ограничения права на земельный участок из земель сельскохозяйственного назначения:	данные отсутствуют

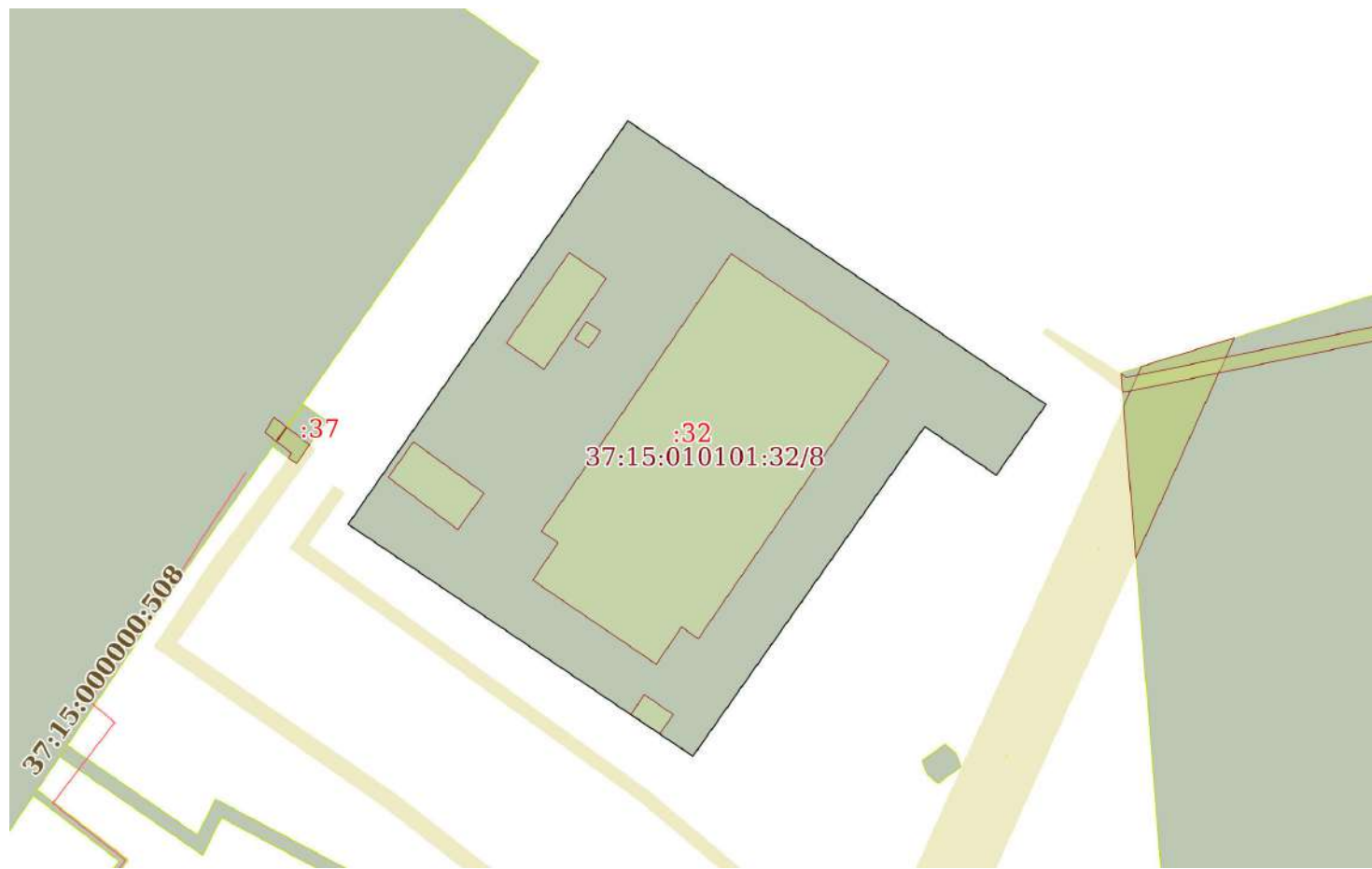
полное наименование должности	подпись	инициалы, фамилия

М.П.

Выписка из Единого государственного реестра недвижимости об объекте недвижимости
 Описание местоположения земельного участка

Земельный участок			
вид объекта недвижимости			
Лист № 1 раздела 3	Всего листов раздела 3: 1	Всего разделов: 8	Всего листов выписки: 18
22.09.2021г. № КУВИ-002/2021-126353782			
Кадастровый номер:		37:15:010101:32	

План (чертеж, схема) земельного участка



Масштаб 1:2000 Условные обозначения:

полное наименование должности	подпись	инициалы, фамилия

М.П.

Выписка из Единого государственного реестра недвижимости об объекте недвижимости

Описание местоположения земельного участка

Земельный участок			
вид объекта недвижимости			
Лист № 1 раздела 3.1	Всего листов раздела 3.1: 1	Всего разделов: 8	Всего листов выписки: 18
22.09.2021г. № КУВИ-002/2021-126353782			
Кадастровый номер:		37:15:010101:32	

Описание местоположения границ земельного участка							
№ п/п	Номер точки		Дирекционный угол	Горизонтальное проложение, м	Описание закрепления на местности	Кадастровые номера смежных участков	Сведения об адресах правообладателей смежных земельных участков
	начальная	конечная					
1	2	3	4	5	6	7	8
1	1.1.1	1.1.2	124°7.8`	120.32	данные отсутствуют	данные отсутствуют	данные отсутствуют
2	1.1.2	1.1.3	124°9.1`	24.8	данные отсутствуют	данные отсутствуют	данные отсутствуют
3	1.1.3	1.1.4	215°7.9`	24.8	данные отсутствуют	данные отсутствуют	данные отсутствуют
4	1.1.4	1.1.5	304°8.3`	24.8	данные отсутствуют	данные отсутствуют	данные отсутствуют
5	1.1.5	1.1.6	215°8.5`	115.72	данные отсутствуют	данные отсутствуют	данные отсутствуют
6	1.1.6	1.1.7	303°52.2`	11.47	данные отсутствуют	данные отсутствуют	данные отсутствуют
7	1.1.7	1.1.8	303°43.3`	9.91	данные отсутствуют	данные отсутствуют	данные отсутствуют
8	1.1.8	1.1.9	303°56.7`	97.98	данные отсутствуют	данные отсутствуют	данные отсутствуют
9	1.1.9	1.1.1	34°44.6`	140.95	данные отсутствуют	данные отсутствуют	данные отсутствуют

полное наименование должности	подпись	инициалы, фамилия
-------------------------------	---------	-------------------

М.П.

Выписка из Единого государственного реестра недвижимости об объекте недвижимости

Описание местоположения земельного участка

Земельный участок			
вид объекта недвижимости			
Лист № 1 раздела 3.2	Всего листов раздела 3.2: 1	Всего разделов: 8	Всего листов выписки: 18
22.09.2021г. № КУВИ-002/2021-126353782			
Кадастровый номер:		37:15:010101:32	

Сведения о характерных точках границы земельного участка				
Система координат 37.У.029				
Номер точки	Координаты, м		Описание закрепления на местности	Средняя квадратичная погрешность определения координат характерных точек границ земельного участка, м
	X	Y		
1	2	3	4	5
1	8833	6119.44	Закрепление отсутствует	0.2
2	8765.49	6219.04	Закрепление отсутствует	0.2
3	8751.57	6239.56	Закрепление отсутствует	0.3
4	8731.29	6225.29	Закрепление отсутствует	0.3
5	8745.21	6204.76	Закрепление отсутствует	0.3
6	8650.58	6138.15	Закрепление отсутствует	0.2
7	8656.97	6128.63	Временный межевой знак	0.2
8	8662.47	6120.39	Временный межевой знак	0.2
9	8717.18	6039.11	-	0.3
10	8833	6119.44	Закрепление отсутствует	0.2

полное наименование должности	подпись	инициалы, фамилия

М.П.

Выписка из Единого государственного реестра недвижимости об объекте недвижимости
Сведения о частях земельного участка

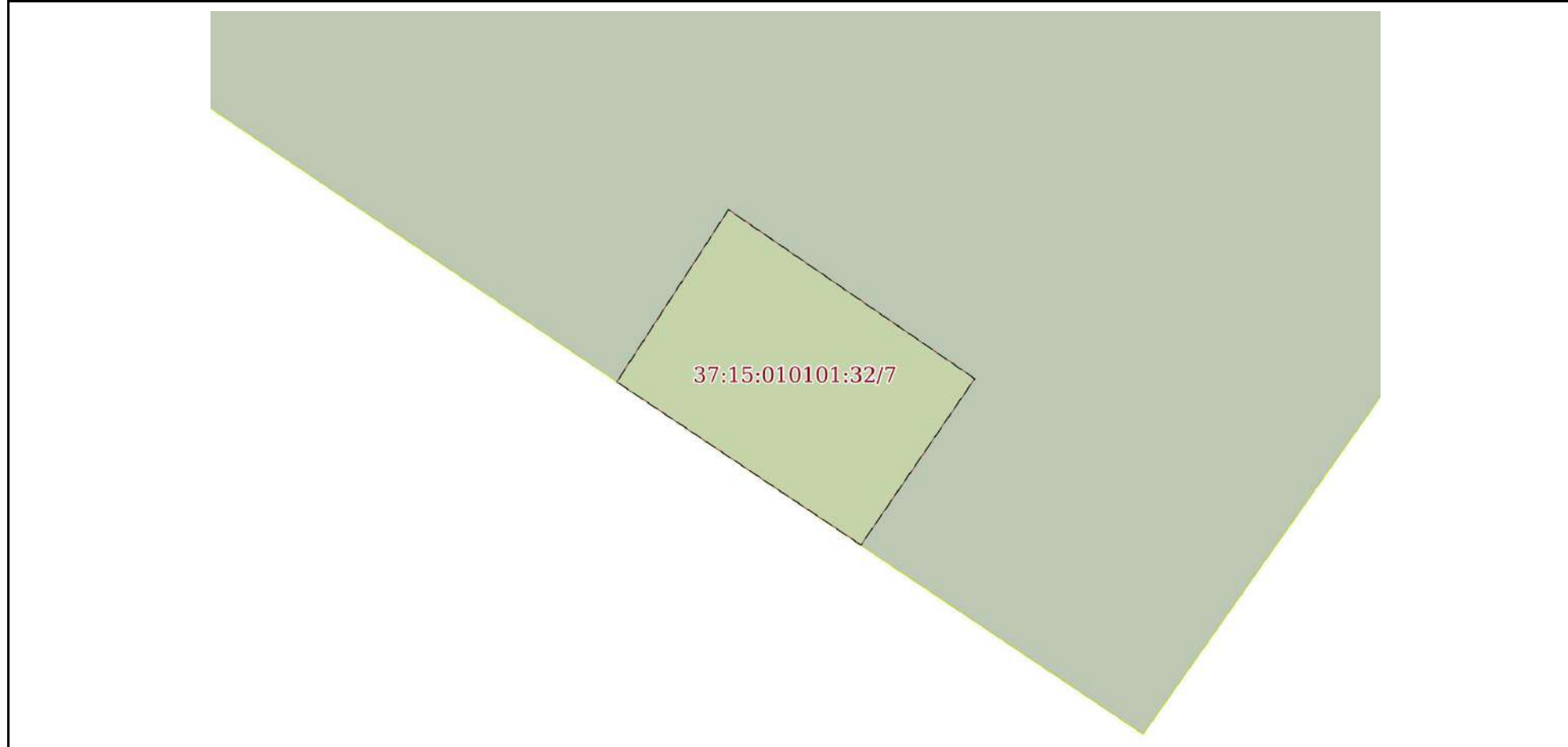
Земельный участок			
вид объекта недвижимости			

Лист № 1 раздела 4	Всего листов раздела 4: 5	Всего разделов: 8	Всего листов выписки: 18
--------------------	---------------------------	-------------------	--------------------------

22.09.2021г. № КУВИ-002/2021-126353782

Кадастровый номер: 37:15:010101:32

План (чертеж, схема) части земельного участка Учетный номер части: 37:15:010101:32/7



Масштаб 1:200 Условные обозначения:

полное наименование должности	подпись	инициалы, фамилия

М.П.

Земельный участок

вид объекта недвижимости

Лист № 2 раздела 4

Всего листов раздела 4: 5

Всего разделов: 8

Всего листов выписки: 18

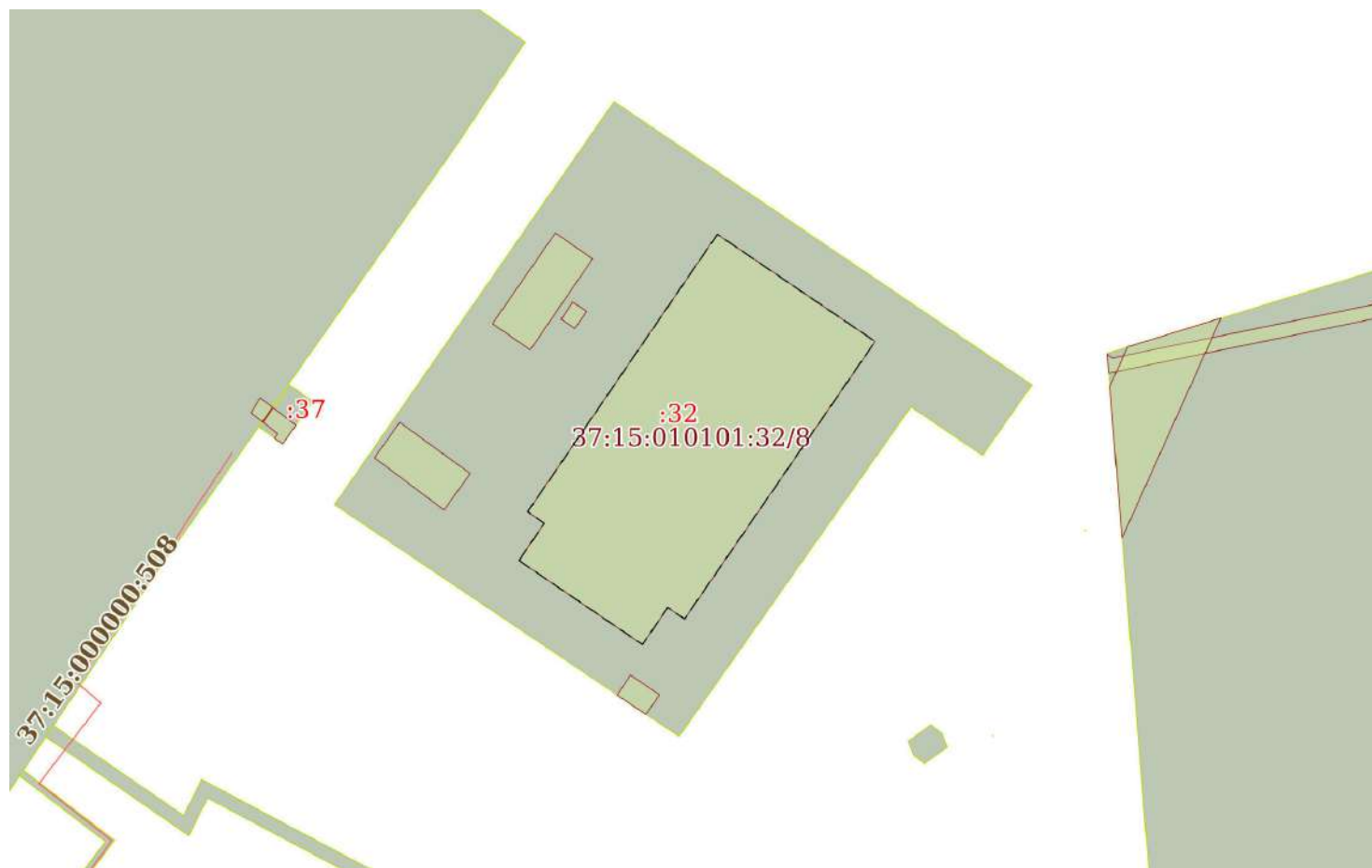
22.09.2021г. № КУВИ-002/2021-126353782

Кадастровый номер:

37:15:010101:32

План (чертеж, схема) части земельного участка

Учетный номер части: 37:15:010101:32/8



Масштаб 1:2000

Условные обозначения:

полное наименование должности

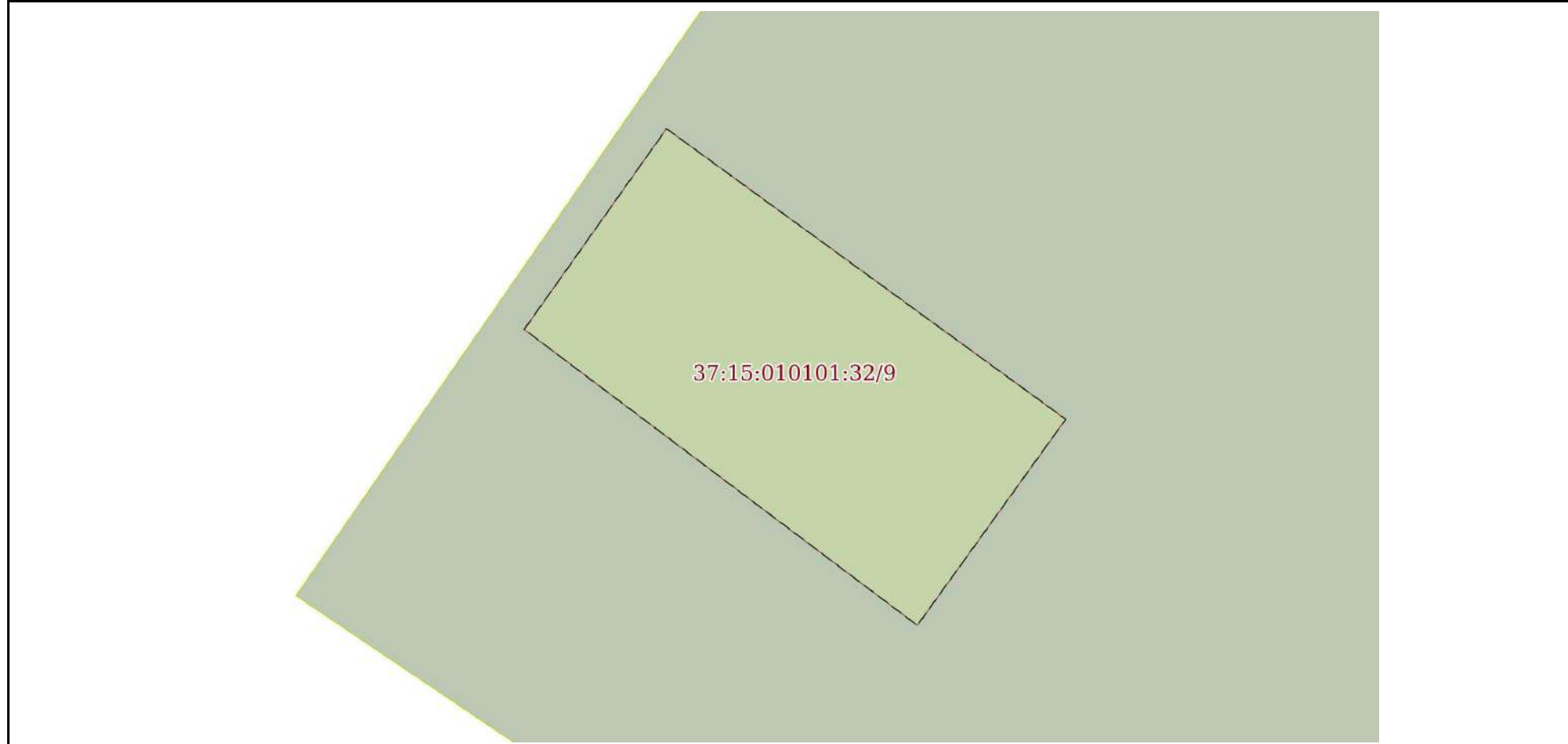
подпись

инициалы, фамилия

М.П.

Земельный участок			
вид объекта недвижимости			
Лист № 3 раздела 4	Всего листов раздела 4: 5	Всего разделов: 8	Всего листов выписки: 18
22.09.2021г. № КУВИ-002/2021-126353782			
Кадастровый номер:		37:15:010101:32	

План (чертеж, схема) части земельного участка Учетный номер части: 37:15:010101:32/9



Масштаб 1:300 Условные обозначения:

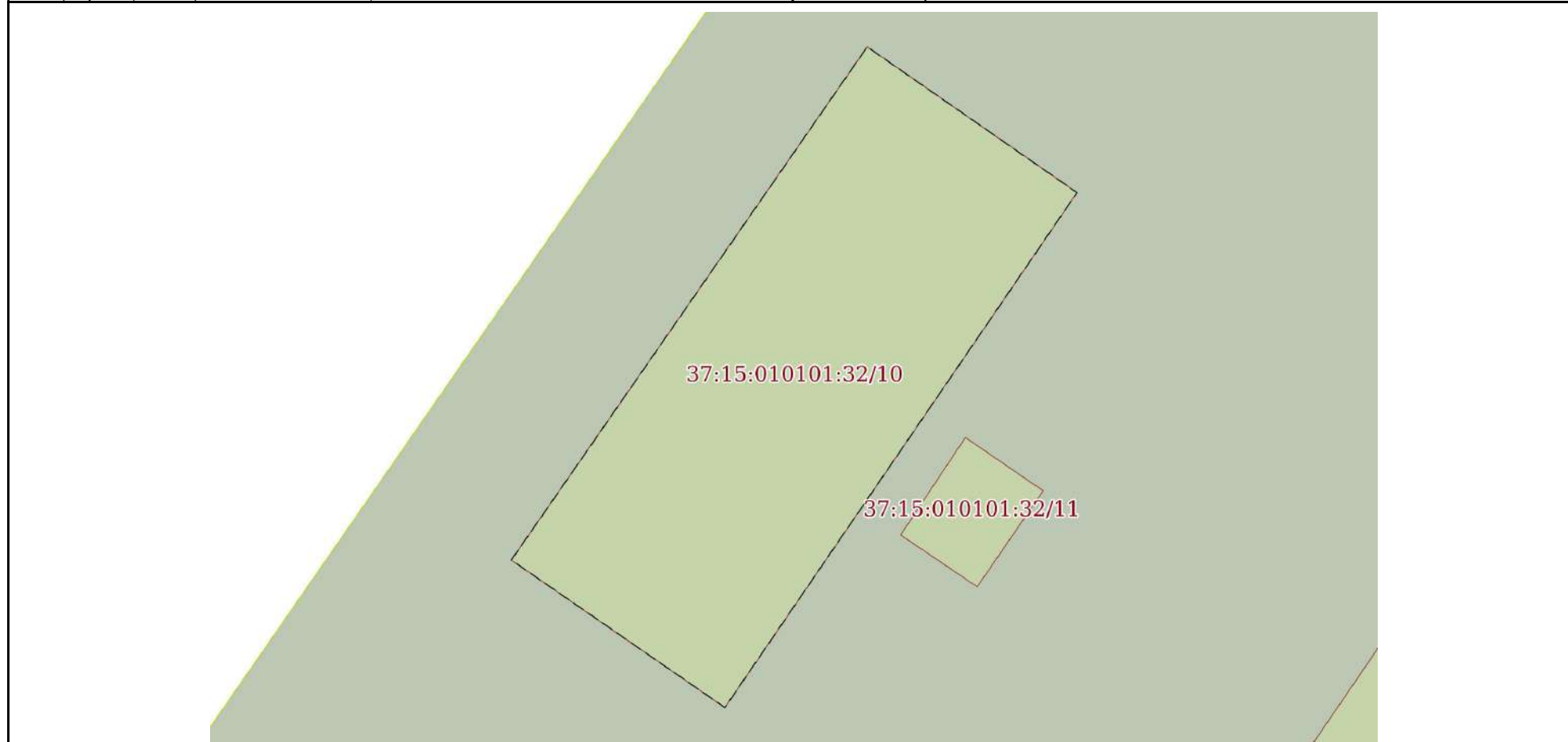
полное наименование должности	подпись	инициалы, фамилия
-------------------------------	---------	-------------------

М.П.

Земельный участок			
вид объекта недвижимости			
Лист № 4 раздела 4	Всего листов раздела 4: 5	Всего разделов: 8	Всего листов выписки: 18
22.09.2021г. № КУВИ-002/2021-126353782			
Кадастровый номер:		37:15:010101:32	

План (чертеж, схема) части земельного участка

Учетный номер части: 37:15:010101:32/10



Масштаб 1:300

Условные обозначения:

полное наименование должности	подпись	инициалы, фамилия
-------------------------------	---------	-------------------

М.П.

Земельный участок

вид объекта недвижимости

Лист № 5 раздела 4

Всего листов раздела 4: 5

Всего разделов: 8

Всего листов выписки: 18

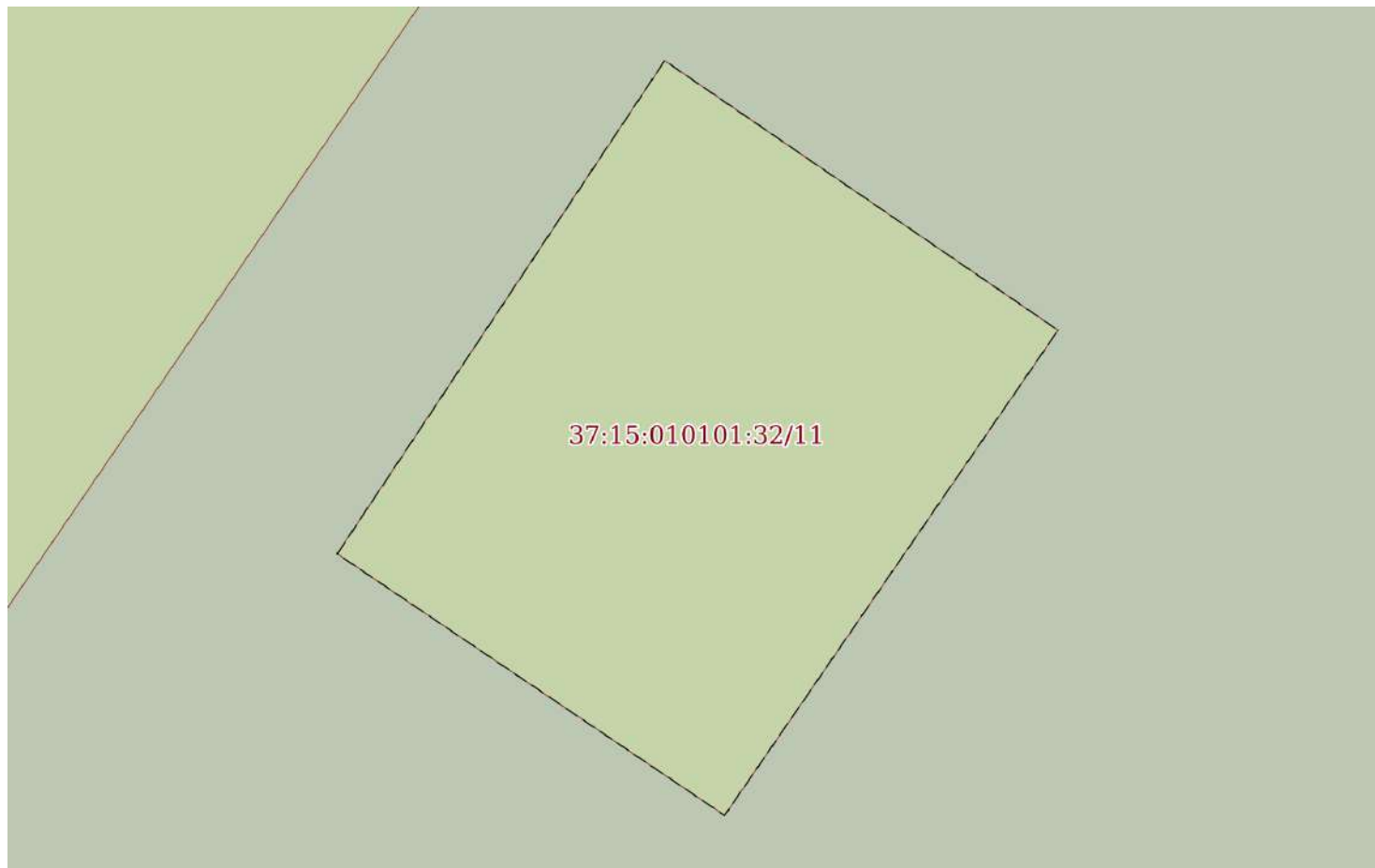
22.09.2021г. № КУВИ-002/2021-126353782

Кадастровый номер:

37:15:010101:32

План (чертеж, схема) части земельного участка

Учетный номер части: 37:15:010101:32/11



Масштаб 1:70

Условные обозначения:

полное наименование должности

подпись

инициалы, фамилия

М.П.

Выписка из Единого государственного реестра недвижимости об объекте недвижимости
Сведения о частях земельного участка

Земельный участок			
вид объекта недвижимости			

Лист № 1 раздела 4.1	Всего листов раздела 4.1: 1	Всего разделов: 8	Всего листов выписки: 18
----------------------	-----------------------------	-------------------	--------------------------

22.09.2021г. № КУВИ-002/2021-126353782

Кадастровый номер: 37:15:010101:32

Учетный номер части	Площадь, м2	Содержание ограничения в использовании или ограничения права на объект недвижимости или обременения объекта недвижимости
1	2	3
37:15:010101:32/7	69	данные отсутствуют
37:15:010101:32/8	5835	данные отсутствуют
37:15:010101:32/9	316	данные отсутствуют
37:15:010101:32/10	413	данные отсутствуют
37:15:010101:32/11	28	данные отсутствуют

полное наименование должности	подпись	инициалы, фамилия

М.П.

Выписка из Единого государственного реестра недвижимости об объекте недвижимости
Сведения о частях земельного участка

Земельный участок			
вид объекта недвижимости			
Лист № 1 раздела 4.2	Всего листов раздела 4.2: 5	Всего разделов: 8	Всего листов выписки: 18
22.09.2021г. № КУВИ-002/2021-126353782			
Кадастровый номер:		37:15:010101:32	

Сведения о характерных точках границы части (частей) земельного участка				
Учетный номер части: 37:15:010101:32/7				
Система координат Родники				
Номер точки	Координаты, м		Описание закрепления на местности	Средняя квадратичная погрешность определения координат характерных точек границ земельного участка, м
	X	Y		
1	2	3	4	5
1	8656.97	6128.63	Временный межевой знак	0.2
2	8662.47	6120.39	Временный межевой знак	0.2
3	8668.28	6124.16	-	0.2
4	8662.58	6132.47	-	0.2
5	8656.97	6128.63	Временный межевой знак	0.2

полное наименование должности	подпись	инициалы, фамилия

М.П.

Земельный участок			
вид объекта недвижимости			
Лист № 2 раздела 4.2	Всего листов раздела 4.2: 5	Всего разделов: 8	Всего листов выписки: 18

22.09.2021г. № КУВИ-002/2021-126353782

Кадастровый номер: 37:15:010101:32

Сведения о характерных точках границы части (частей) земельного участка			
Учетный номер части: 37:15:010101:32/8			
Система координат Родники			

Номер точки	Координаты, м		Описание закрепления на местности	Средняя квадратичная погрешность определения координат характерных точек границ земельного участка, м
	X	Y		
1	2	3	4	5
1	8701.15	6092.15	-	0.2
2	8711.85	6099.44	-	0.2
3	8715.16	6094.67	-	0.2
4	8794.81	6149.14	-	0.2
5	8764.04	6194.45	-	0.2
6	8684.37	6139.71	-	0.2
7	8687.66	6134.89	-	0.2
8	8677.02	6127.62	-	0.2
9	8701.15	6092.15	-	0.2

полное наименование должности	подпись	инициалы, фамилия
-------------------------------	---------	-------------------

М.П.

Земельный участок				
вид объекта недвижимости				
Лист № 3 раздела 4.2	Всего листов раздела 4.2: 5		Всего разделов: 8	Всего листов выписки: 18
22.09.2021г. № КУВИ-002/2021-126353782				
Кадастровый номер:		37:15:010101:32		
Сведения о характерных точках границы части (частей) земельного участка				
Учетный номер части: 37:15:010101:32/9				
Система координат Родники				
Номер точки	Координаты, м		Описание закрепления на местности	Средняя квадратичная погрешность определения координат характерных точек границ земельного участка, м
	X	Y		
1	2	3	4	5
1	8730.66	6050.69	-	0.2
2	8740.82	6057.9	-	0.2
3	8726.11	6078.13	-	0.2
4	8715.68	6070.61	-	0.2
5	8730.66	6050.69	-	0.2

полное наименование должности	подпись	инициалы, фамилия
-------------------------------	---------	-------------------

М.П.

Земельный участок				
вид объекта недвижимости				
Лист № 4 раздела 4.2	Всего листов раздела 4.2: 5		Всего разделов: 8	Всего листов выписки: 18
22.09.2021г. № КУВИ-002/2021-126353782				
Кадастровый номер:			37:15:010101:32	
Сведения о характерных точках границы части (частей) земельного участка				
Учетный номер части: 37:15:010101:32/10				
Система координат Родники				
Номер точки	Координаты, м		Описание закрепления на местности	Средняя квадратичная погрешность определения координат характерных точек границ земельного участка, м
	X	Y		
1	2	3	4	5
1	8769.15	6084.57	-	0.2
2	8795.17	6102.62	-	0.2
3	8787.78	6113.26	-	0.2
4	8761.67	6095.4	-	0.2
5	8769.15	6084.57	-	0.2

полное наименование должности	подпись	инициалы, фамилия
-------------------------------	---------	-------------------

М.П.

Земельный участок				
вид объекта недвижимости				
Лист № 5 раздела 4.2	Всего листов раздела 4.2: 5		Всего разделов: 8	Всего листов выписки: 18
22.09.2021г. № КУВИ-002/2021-126353782				
Кадастровый номер:			37:15:010101:32	
Сведения о характерных точках границы части (частей) земельного участка				
Учетный номер части: 37:15:010101:32/11				
Система координат Родники				
Номер точки	Координаты, м		Описание закрепления на местности	Средняя квадратичная погрешность определения координат характерных точек границ земельного участка, м
	X	Y		
1	2	3	4	5
1	8770.42	6104.32	-	0.2
2	8775.36	6107.6	-	0.2
3	8772.66	6111.54	-	0.2
4	8767.8	6108.2	-	0.2
5	8770.42	6104.32	-	0.2

полное наименование должности	подпись	инициалы, фамилия
-------------------------------	---------	-------------------

М.П.

Филиал Федерального государственного бюджетного учреждения "Федеральная кадастровая палата Федеральной службы государственной регистрации, кадастра и картографии" по Ивановской области
полное наименование органа регистрации прав

Выписка из Единого государственного реестра недвижимости об объекте недвижимости

Сведения о характеристиках объекта недвижимости

На основании запроса от 22.09.2021, поступившего на рассмотрение 22.09.2021, сообщаем, что согласно записям Единого государственного реестра недвижимости:

Раздел 1 Лист 1

Земельный участок			
вид объекта недвижимости			

Лист № 1 раздела 1	Всего листов раздела 1: 2	Всего разделов: 5	Всего листов выписки: 7
--------------------	---------------------------	-------------------	-------------------------

22.09.2021г. № КУВИ-002/2021-126353904	
Кадастровый номер:	37:15:012026:185
Номер кадастрового квартала:	37:15:012026
Дата присвоения кадастрового номера:	02.04.2021

Ранее присвоенный государственный учетный номер:	данные отсутствуют
Адрес:	Ивановская область, р-н Родниковский, г. Родники, мкр. 60 лет Октября
Площадь:	38028 +/- 68
Кадастровая стоимость, руб.:	4043517.24
Кадастровые номера расположенных в пределах земельного участка объектов недвижимости:	данные отсутствуют
Кадастровые номера объектов недвижимости, из которых образован объект недвижимости:	37:15:012026:68
Кадастровые номера образованных объектов недвижимости:	данные отсутствуют
Категория земель:	Земли населенных пунктов
Виды разрешенного использования:	для строительства производственных объектов
Сведения о кадастровом инженере:	2887, образованием трех земельных участков путем раздела земельного участка с кадастровым номером 37:15:012026:68, расположенного по адресу: Ивановская область, Родниковский район, г.Родники, мкр. 60 лет Октября, 26, 2020-11-11
Сведения о лесах, водных объектах и об иных природных объектах, расположенных в пределах земельного участка:	данные отсутствуют
Сведения о том, что земельный участок полностью расположен в границах зоны с особыми условиями использования территории, территории объекта культурного наследия, публичного сервитута:	данные отсутствуют
Сведения о том, что земельный участок расположен в границах особой экономической зоны, территории опережающего социально-экономического развития, зоны территориального развития в Российской Федерации, игровой зоны:	данные отсутствуют

полное наименование должности	подпись	инициалы, фамилия
-------------------------------	---------	-------------------

М.П.

Земельный участок			
вид объекта недвижимости			
Лист № 2 раздела 1	Всего листов раздела 1: 2	Всего разделов: 5	Всего листов выписки: 7
22.09.2021г. № КУВИ-002/2021-126353904			
Кадастровый номер:		37:15:012026:185	
Сведения о том, что земельный участок расположен в границах особо охраняемой природной территории, охотничьих угодий, лесничеств:		данные отсутствуют	
Сведения о результатах проведения государственного земельного надзора:		данные отсутствуют	
Сведения о расположении земельного участка в границах территории, в отношении которой утвержден проект межевания территории:		данные отсутствуют	
Условный номер земельного участка:		данные отсутствуют	
Сведения о принятии акта и (или) заключении договора, предусматривающих предоставление в соответствии с земельным законодательством исполнительным органом государственным органом власти или органом местного самоуправления, находящегося в государственной или муниципальной собственности земельного участка для строительства наемного дома социального использования или наемного дома коммерческого использования:		данные отсутствуют	
Сведения о том, что земельный участок или земельные участки образованы на основании решения об изъятии земельного участка и (или) расположенного на нем объекта недвижимости для государственных или муниципальных нужд:		данные отсутствуют	
Сведения о том, что земельный участок образован из земель или земельного участка, государственная собственность на которые не разграничена:		данные отсутствуют	
Сведения о наличии земельного спора о местоположении границ земельных участков:		данные отсутствуют	
Статус записи об объекте недвижимости:		Сведения об объекте недвижимости имеют статус "актуальные"	
Особые отметки:		Сведения, необходимые для заполнения раздела: 4 - Сведения о частях земельного участка, отсутствуют.	
Получатель выписки:		Малов Анатолий Борисович, действующий(ая) на основании документа "" Администрация МО "Родниковский муниципальный район"	

полное наименование должности	подпись	инициалы, фамилия

М.П.

Выписка из Единого государственного реестра недвижимости об объекте недвижимости

Сведения о зарегистрированных правах

Земельный участок			
вид объекта недвижимости			
Лист № 1 раздела 2	Всего листов раздела 2: 2	Всего разделов: 5	Всего листов выписки: 7
22.09.2021г. № КУВИ-002/2021-126353904			
Кадастровый номер:		37:15:012026:185	

1	Правообладатель (правообладатели):	1.1	Акционерное общество "Прядильно-ткацкая фабрика "Родники", ИНН: 3701045213, ОГРН: 1093701000854
2	Вид, номер, дата и время государственной регистрации права:	2.1	Собственность 37:15:012026:185-37/039/2021-1 02.04.2021 14:52:01
3	Сведения об осуществлении государственной регистрации сделки, права без необходимого в силу закона согласия третьего лица, органа:	3.1	данные отсутствуют
4	Ограничение прав и обременение объекта недвижимости:	не зарегистрировано	
5	Договоры участия в долевом строительстве:	не зарегистрировано	
6	Заявленные в судебном порядке права требования:	данные отсутствуют	
7	Сведения о возражении в отношении зарегистрированного права:	данные отсутствуют	
8	Сведения о наличии решения об изъятии объекта недвижимости для государственных и муниципальных нужд:	данные отсутствуют	
9	Сведения о невозможности государственной регистрации без личного участия правообладателя или его законного представителя:	данные отсутствуют	
10	Правопритязания и сведения о наличии поступивших, но не рассмотренных заявлений о проведении государственной регистрации права (перехода, прекращения права), ограничения права или обременения объекта недвижимости, сделки в отношении объекта недвижимости:	отсутствуют	

полное наименование должности	подпись	инициалы, фамилия
-------------------------------	---------	-------------------

М.П.

Земельный участок			
вид объекта недвижимости			
Лист № 2 раздела 2	Всего листов раздела 2: 2	Всего разделов: 5	Всего листов выписки: 7
22.09.2021г. № КУВИ-002/2021-126353904			
Кадастровый номер:		37:15:012026:185	
11	Сведения о невозможности государственной регистрации перехода, прекращения, ограничения права на земельный участок из земель сельскохозяйственного назначения:	данные отсутствуют	

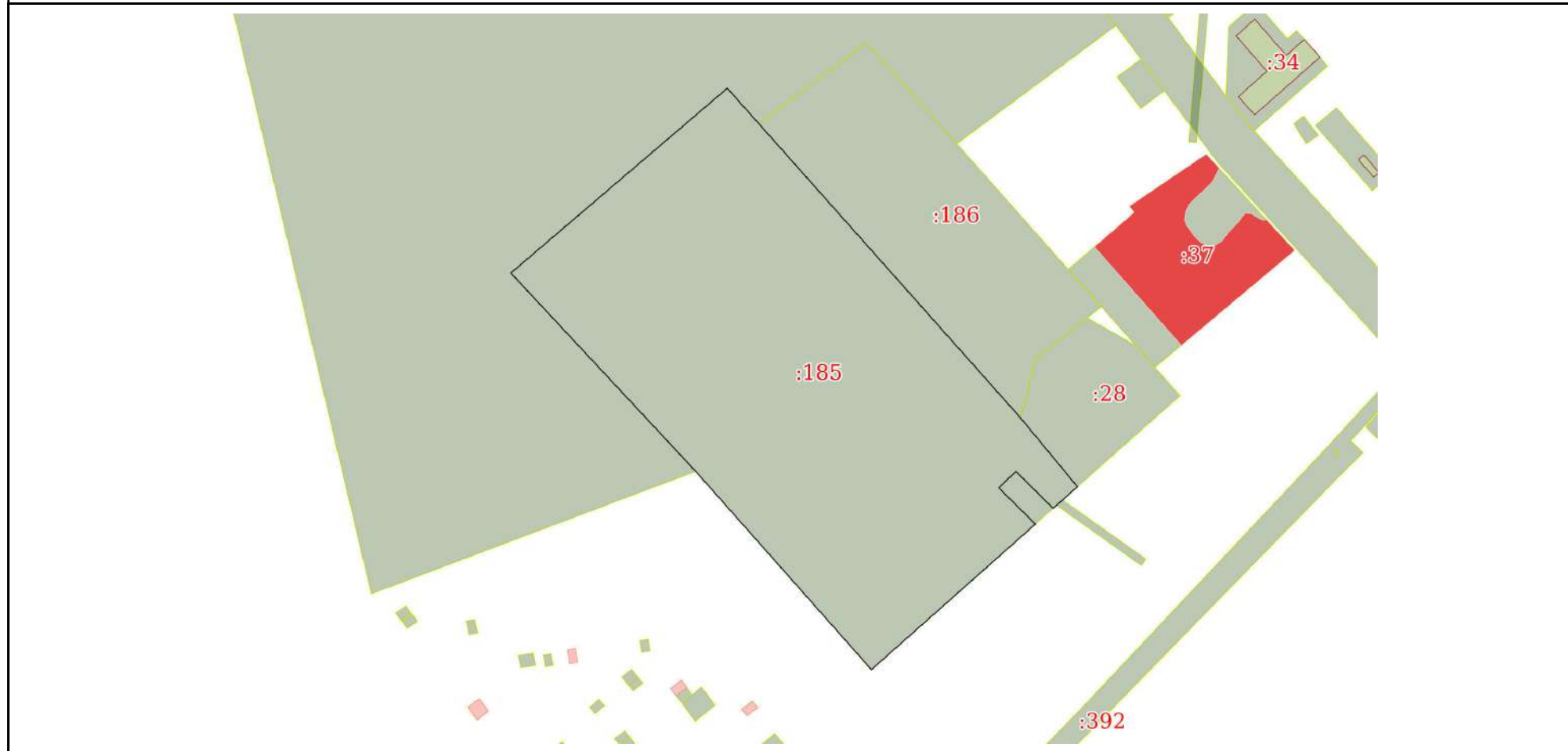
полное наименование должности	подпись	инициалы, фамилия
-------------------------------	---------	-------------------

М.П.

Выписка из Единого государственного реестра недвижимости об объекте недвижимости
 Описание местоположения земельного участка

Земельный участок			
вид объекта недвижимости			
Лист № 1 раздела 3	Всего листов раздела 3: 1	Всего разделов: 5	Всего листов выписки: 7
22.09.2021г. № КУВИ-002/2021-126353904			
Кадастровый номер:		37:15:012026:185	

План (чертеж, схема) земельного участка



Масштаб 1:3000 Условные обозначения:

полное наименование должности	подпись	инициалы, фамилия

М.П.

Выписка из Единого государственного реестра недвижимости об объекте недвижимости

Описание местоположения земельного участка

Земельный участок			
вид объекта недвижимости			
Лист № 1 раздела 3.1	Всего листов раздела 3.1: 1	Всего разделов: 5	Всего листов выписки: 7
22.09.2021г. № КУВИ-002/2021-126353904			
Кадастровый номер:		37:15:012026:185	

Описание местоположения границ земельного участка							
№ п/п	Номер точки		Дирекционный угол	Горизонтальное проложение, м	Описание закрепления на местности	Кадастровые номера смежных участков	Сведения об адресах правообладателей смежных земельных участков
	началь ная	конечн ая					
1	2	3	4	5	6	7	8
1	1.1.1	1.1.2	49°31.6'	144.33	данные отсутствуют	37:15:012026:184	адрес отсутствует
2	1.1.2	1.1.3	138°19.4'	223.62	данные отсутствуют	данные отсутствуют	данные отсутствуют
3	1.1.3	1.1.4	140°28.4'	10.01	данные отсутствуют	37:15:012026:28	155252, обл Ивановская, Родниковский р-н, г Родники, мкр 60 лет Октября, д 10, кв 5
4	1.1.3	1.1.3			данные отсутствуют	37:15:012026:186	адрес отсутствует
5	1.1.4	1.1.5	140°23.1'	35.41	данные отсутствуют	37:15:012026:28	155252, обл Ивановская, Родниковский р-н, г Родники, мкр 60 лет Октября, д 10, кв 5
6	1.1.5	1.1.6	228°26.3'	16.51	данные отсутствуют	данные отсутствуют	данные отсутствуют
7	1.1.6	1.1.7	314°48.1'	26.58	данные отсутствуют	37:15:012026:44	данные отсутствуют
8	1.1.7	1.1.8	226°32.8'	12.05	данные отсутствуют	37:15:012026:44	данные отсутствуют
9	1.1.8	1.1.9	134°39.6'	26.19	данные отсутствуют	37:15:012026:44	данные отсутствуют
10	1.1.9	1.1.10	228°26.1'	111.19	данные отсутствуют	данные отсутствуют	данные отсутствуют
11	1.1.10	1.1.11	318°25.9'	134.32	данные отсутствуют	данные отсутствуют	данные отсутствуют
12	1.1.11	1.1.1	316°59.3'	137.49	данные отсутствуют	37:15:012026:184	адрес отсутствует

полное наименование должности	подпись	инициалы, фамилия
-------------------------------	---------	-------------------

М.П.

Выписка из Единого государственного реестра недвижимости об объекте недвижимости

Описание местоположения земельного участка

Земельный участок			
вид объекта недвижимости			
Лист № 1 раздела 3.2	Всего листов раздела 3.2: 1	Всего разделов: 5	Всего листов выписки: 7
22.09.2021г. № КУВИ-002/2021-126353904			
Кадастровый номер:		37:15:012026:185	

Сведения о характерных точках границы земельного участка				
Система координат 37.У.029				
Номер точки	Координаты, м		Описание закрепления на местности	Средняя квадратичная погрешность определения координат характерных точек границ земельного участка, м
	X	Y		
1	2	3	4	5
1	5595.06	4630.44	Закрепление отсутствует	0.1
2	5688.74	4740.23	Закрепление отсутствует	0.1
3	5521.72	4888.92	Существующее ограждение	0.1
4	5514	4895.29	Существующее ограждение	0.1
5	5486.72	4917.87	Существующее ограждение	0.1
6	5475.77	4905.52	Закрепление отсутствует	0.1
7	5494.5	4886.66	Закрепление отсутствует	0.1
8	5486.21	4877.91	Закрепление отсутствует	0.1
9	5467.8	4896.54	Закрепление отсутствует	0.1
10	5394.03	4813.35	Закрепление отсутствует	0.1
11	5494.52	4724.23	Закрепление отсутствует	0.1
1	5595.06	4630.44	Закрепление отсутствует	0.1

полное наименование должности	подпись	инициалы, фамилия

М.П.

Филиал Федерального государственного бюджетного учреждения "Федеральная кадастровая палата Федеральной службы государственной регистрации, кадастра и картографии" по Ивановской области
полное наименование органа регистрации прав

Выписка из Единого государственного реестра недвижимости об объекте недвижимости

Сведения о характеристиках объекта недвижимости

На основании запроса от 22.09.2021, поступившего на рассмотрение 22.09.2021, сообщаем, что согласно записям Единого государственного реестра недвижимости:

Раздел 1 Лист 1

Земельный участок			
вид объекта недвижимости			

Лист № 1 раздела 1	Всего листов раздела 1: 2	Всего разделов: 5	Всего листов выписки: 7
--------------------	---------------------------	-------------------	-------------------------

22.09.2021г. № КУВИ-002/2021-126354055	
Кадастровый номер:	37:15:012026:186
Номер кадастрового квартала:	37:15:012026
Дата присвоения кадастрового номера:	02.04.2021

Ранее присвоенный государственный учетный номер:	данные отсутствуют
Адрес:	Ивановская область, р-н Родниковский, г. Родники, мкр. 60 лет Октября
Площадь:	12508 +/- 39
Кадастровая стоимость, руб.:	1329975.64
Кадастровые номера расположенных в пределах земельного участка объектов недвижимости:	данные отсутствуют
Кадастровые номера объектов недвижимости, из которых образован объект недвижимости:	37:15:012026:68
Кадастровые номера образованных объектов недвижимости:	данные отсутствуют
Категория земель:	Земли населенных пунктов
Виды разрешенного использования:	для строительства производственных объектов
Сведения о кадастровом инженере:	2887, образованием трех земельных участков путем раздела земельного участка с кадастровым номером 37:15:012026:68, расположенного по адресу: Ивановская область, Родниковский район, г.Родники, мкр. 60 лет Октября, 26, 2020-11-11
Сведения о лесах, водных объектах и об иных природных объектах, расположенных в пределах земельного участка:	данные отсутствуют
Сведения о том, что земельный участок полностью расположен в границах зоны с особыми условиями использования территории, территории объекта культурного наследия, публичного сервитута:	данные отсутствуют
Сведения о том, что земельный участок расположен в границах особой экономической зоны, территории опережающего социально-экономического развития, зоны территориального развития в Российской Федерации, игровой зоны:	данные отсутствуют

полное наименование должности	подпись	инициалы, фамилия
-------------------------------	---------	-------------------

М.П.

Земельный участок			
вид объекта недвижимости			
Лист № 2 раздела 1	Всего листов раздела 1: 2	Всего разделов: 5	Всего листов выписки: 7
22.09.2021г. № КУВИ-002/2021-126354055			
Кадастровый номер:		37:15:012026:186	
Сведения о том, что земельный участок расположен в границах особо охраняемой природной территории, охотничьих угодий, лесничеств:		данные отсутствуют	
Сведения о результатах проведения государственного земельного надзора:		данные отсутствуют	
Сведения о расположении земельного участка в границах территории, в отношении которой утвержден проект межевания территории:		данные отсутствуют	
Условный номер земельного участка:		данные отсутствуют	
Сведения о принятии акта и (или) заключении договора, предусматривающих предоставление в соответствии с земельным законодательством исполнительным органом государственным органом власти или органом местного самоуправления, находящегося в государственной или муниципальной собственности земельного участка для строительства наемного дома социального использования или наемного дома коммерческого использования:		данные отсутствуют	
Сведения о том, что земельный участок или земельные участки образованы на основании решения об изъятии земельного участка и (или) расположенного на нем объекта недвижимости для государственных или муниципальных нужд:		данные отсутствуют	
Сведения о том, что земельный участок образован из земель или земельного участка, государственная собственность на которые не разграничена:		данные отсутствуют	
Сведения о наличии земельного спора о местоположении границ земельных участков:		данные отсутствуют	
Статус записи об объекте недвижимости:		Сведения об объекте недвижимости имеют статус "актуальные"	
Особые отметки:		Сведения, необходимые для заполнения раздела: 4 - Сведения о частях земельного участка, отсутствуют.	
Получатель выписки:		Малов Анатолий Борисович, действующий(ая) на основании документа "" Администрация МО "Родниковский муниципальный район"	

полное наименование должности	подпись	инициалы, фамилия

М.П.

Выписка из Единого государственного реестра недвижимости об объекте недвижимости

Сведения о зарегистрированных правах

Земельный участок			
вид объекта недвижимости			
Лист № 1 раздела 2	Всего листов раздела 2: 2	Всего разделов: 5	Всего листов выписки: 7
22.09.2021г. № КУВИ-002/2021-126354055			
Кадастровый номер:		37:15:012026:186	

1	Правообладатель (правообладатели):	1.1	Общество с ограниченной ответственностью "ТКЛ Групп", ИНН: 7721832960, ОГРН: 1147746547992
2	Вид, номер, дата и время государственной регистрации права:	2.1	Собственность 37:15:012026:186-37/039/2021-3 08.06.2021 10:00:30
3	Сведения об осуществлении государственной регистрации сделки, права без необходимого в силу закона согласия третьего лица, органа:	3.1	данные отсутствуют
4	Ограничение прав и обременение объекта недвижимости:	не зарегистрировано	
5	Договоры участия в долевом строительстве:	не зарегистрировано	
6	Заявленные в судебном порядке права требования:	данные отсутствуют	
7	Сведения о возражении в отношении зарегистрированного права:	данные отсутствуют	
8	Сведения о наличии решения об изъятии объекта недвижимости для государственных и муниципальных нужд:	данные отсутствуют	
9	Сведения о невозможности государственной регистрации без личного участия правообладателя или его законного представителя:	данные отсутствуют	
10	Правопритязания и сведения о наличии поступивших, но не рассмотренных заявлений о проведении государственной регистрации права (перехода, прекращения права), ограничения права или обременения объекта недвижимости, сделки в отношении объекта недвижимости:	отсутствуют	

полное наименование должности	подпись	инициалы, фамилия

М.П.

Земельный участок			
вид объекта недвижимости			
Лист № 2 раздела 2	Всего листов раздела 2: 2	Всего разделов: 5	Всего листов выписки: 7
22.09.2021г. № КУВИ-002/2021-126354055			
Кадастровый номер:		37:15:012026:186	
11	Сведения о невозможности государственной регистрации перехода, прекращения, ограничения права на земельный участок из земель сельскохозяйственного назначения:	данные отсутствуют	

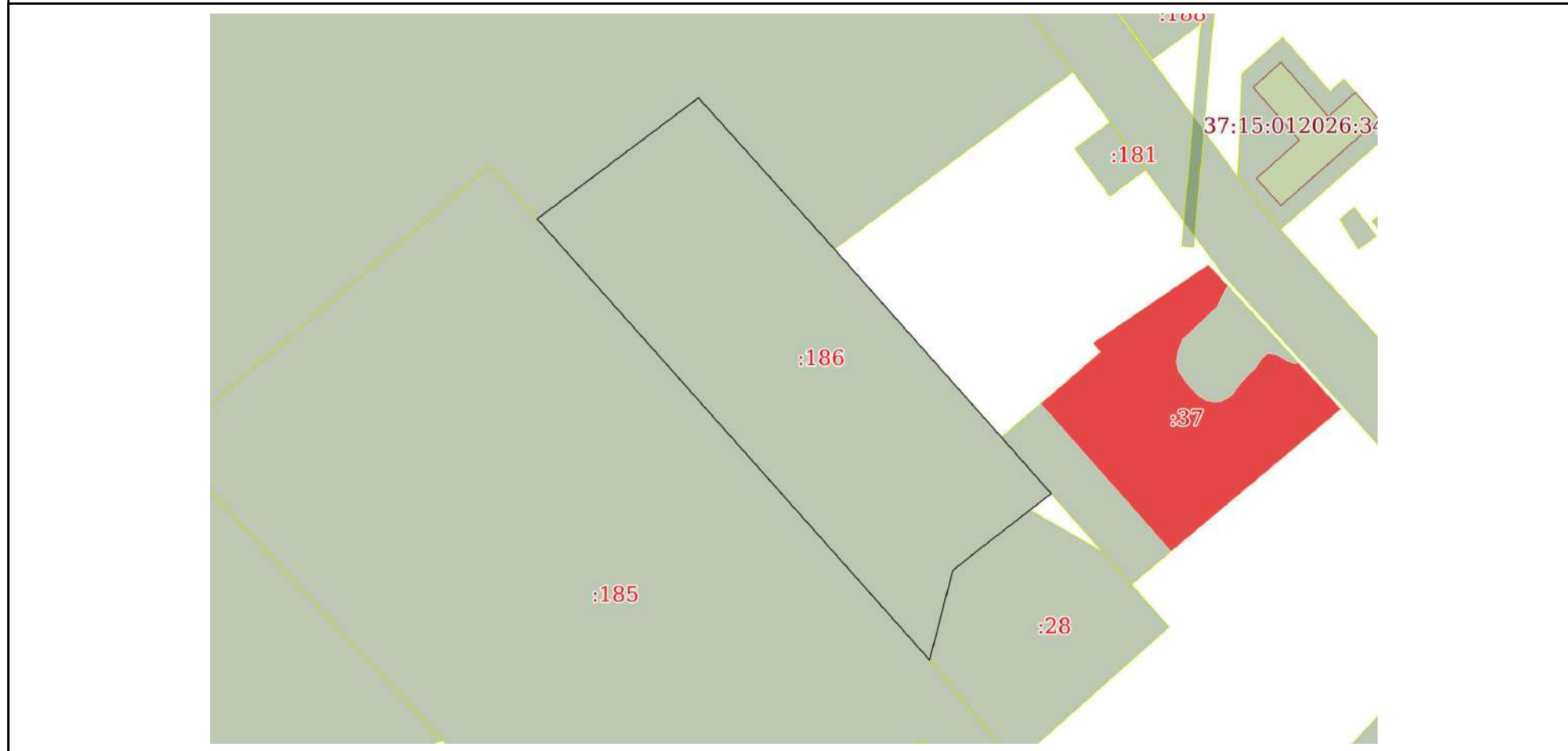
полное наименование должности	подпись	инициалы, фамилия
-------------------------------	---------	-------------------

М.П.

Выписка из Единого государственного реестра недвижимости об объекте недвижимости
 Описание местоположения земельного участка

Земельный участок			
вид объекта недвижимости			
Лист № 1 раздела 3	Всего листов раздела 3: 1	Всего разделов: 5	Всего листов выписки: 7
22.09.2021г. № КУВИ-002/2021-126354055			
Кадастровый номер:		37:15:012026:186	

План (чертеж, схема) земельного участка



Масштаб 1:2000 Условные обозначения:

полное наименование должности	подпись	инициалы, фамилия

М.П.

Выписка из Единого государственного реестра недвижимости об объекте недвижимости

Описание местоположения земельного участка

Земельный участок			
вид объекта недвижимости			
Лист № 1 раздела 3.1	Всего листов раздела 3.1: 1	Всего разделов: 5	Всего листов выписки: 7
22.09.2021г. № КУВИ-002/2021-126354055			
Кадастровый номер:		37:15:012026:186	

Описание местоположения границ земельного участка							
№ п/п	Номер точки		Дирекционный угол	Горизонтальное проложение, м	Описание закрепления на местности	Кадастровые номера смежных участков	Сведения об адресах правообладателей смежных земельных участков
	началь ная	конечн ая					
1	2	3	4	5	6	7	8
1	1.1.1	1.1.2	53°8.5'	68.2	данные отсутствуют	37:15:012026:184	адрес отсутствует
2	1.1.2	1.1.3	138°3.6'	68.75	данные отсутствуют	37:15:012026:184	адрес отсутствует
3	1.1.3	1.1.4	138°21.9'	85.04	данные отсутствуют	данные отсутствуют	данные отсутствуют
4	1.1.4	1.1.5	138°35.3'	25.41	данные отсутствуют	37:15:012026:37	адрес отсутствует
5	1.1.5	1.1.6	232°17.1'	9.09	данные отсутствуют	данные отсутствуют	данные отсутствуют
6	1.1.6	1.1.7	232°18.5'	20.35	данные отсутствуют	37:15:012026:28	155252, обл Ивановская, Родниковский р-н, г Родники, мкр 60 лет Октября, д 10, кв 5
7	1.1.7	1.1.8	231°25.9'	12.75	данные отсутствуют	37:15:012026:28	155252, обл Ивановская, Родниковский р-н, г Родники, мкр 60 лет Октября, д 10, кв 5
8	1.1.8	1.1.9	194°33.4'	31.27	данные отсутствуют	37:15:012026:28	155252, обл Ивановская, Родниковский р-н, г Родники, мкр 60 лет Октября, д 10, кв 5
9	1.1.9	1.1.1	318°19.4'	199.58	данные отсутствуют	37:15:012026:185	адрес отсутствует

полное наименование должности	подпись	инициалы, фамилия
-------------------------------	---------	-------------------

М.П.

Выписка из Единого государственного реестра недвижимости об объекте недвижимости

Описание местоположения земельного участка

Земельный участок			
вид объекта недвижимости			
Лист № 1 раздела 3.2	Всего листов раздела 3.2: 1	Всего разделов: 5	Всего листов выписки: 7
22.09.2021г. № КУВИ-002/2021-126354055			
Кадастровый номер:		37:15:012026:186	

Сведения о характерных точках границы земельного участка				
Система координат 37.У.029				
Номер точки	Координаты, м		Описание закрепления на местности	Средняя квадратичная погрешность определения координат характерных точек границ земельного участка, м
	X	Y		
1	2	3	4	5
1	5670.79	4756.21	Закрепление отсутствует	0.1
2	5711.7	4810.78	Закрепление отсутствует	0.1
3	5660.56	4856.73	Закрепление отсутствует	0.1
4	5597	4913.23	Закрепление отсутствует	0.1
5	5577.94	4930.04	Существующее ограждение	0.1
6	5572.38	4922.85	Существующее ограждение	0.1
7	5559.94	4906.75	Существующее ограждение	0.1
8	5551.99	4896.78	Существующее ограждение	0.1
9	5521.72	4888.92	Существующее ограждение	0.1
1	5670.79	4756.21	Закрепление отсутствует	0.1

полное наименование должности	подпись	инициалы, фамилия
-------------------------------	---------	-------------------

М.П.

Филиал Федерального государственного бюджетного учреждения "Федеральная кадастровая палата Федеральной службы государственной регистрации, кадастра и картографии" по Ивановской области
полное наименование органа регистрации прав

Выписка из Единого государственного реестра недвижимости об объекте недвижимости

Сведения о характеристиках объекта недвижимости

На основании запроса от 22.09.2021, поступившего на рассмотрение 22.09.2021, сообщаем, что согласно записям Единого государственного реестра недвижимости:

Раздел 1 Лист 1

Земельный участок			
вид объекта недвижимости			

Лист № 1 раздела 1	Всего листов раздела 1: 2	Всего разделов: 5	Всего листов выписки: 7
--------------------	---------------------------	-------------------	-------------------------

22.09.2021г. № КУВИ-002/2021-126353929	
Кадастровый номер:	37:15:012026:45
Номер кадастрового квартала:	37:15:012026
Дата присвоения кадастрового номера:	18.09.2012

Ранее присвоенный государственный учетный номер:	данные отсутствуют
Местоположение:	Местоположение установлено относительно ориентира, расположенного за пределами участка. Почтовый адрес ориентира: Ивановская обл., р-н Родниковский, г. Родники, мкр. 60 лет Октября.
Площадь:	8120 +/- 32
Кадастровая стоимость, руб.:	1557010
Кадастровые номера расположенных в пределах земельного участка объектов недвижимости:	37:15:000000:612, 37:15:000000:613, 37:15:000000:614, 37:15:000000:615, 37:15:000000:707, 37:15:000000:708, 37:15:000000:711, 37:15:012026:53, 37:15:012026:54, 37:15:012026:55, 37:15:012026:57, 37:15:012026:58, 37:15:012026:61, 37:15:012026:62
Кадастровые номера объектов недвижимости, из которых образован объект недвижимости:	37:15:012026:39
Кадастровые номера образованных объектов недвижимости:	данные отсутствуют
Категория земель:	Земли населенных пунктов
Виды разрешенного использования:	Для строительства электрокабельной трассы
Сведения о кадастровом инженерере:	данные отсутствуют
Сведения о лесах, водных объектах и об иных природных объектах, расположенных в пределах земельного участка:	данные отсутствуют
Сведения о том, что земельный участок полностью расположен в границах зоны с особыми условиями использования территории, территории объекта культурного наследия, публичного сервитута:	данные отсутствуют
Сведения о том, что земельный участок расположен в границах особой экономической зоны, территории опережающего социально-экономического развития, зоны территориального развития в Российской Федерации, игровой зоны:	данные отсутствуют

полное наименование должности	подпись	инициалы, фамилия
-------------------------------	---------	-------------------

М.П.

Земельный участок			
вид объекта недвижимости			
Лист № 2 раздела 1	Всего листов раздела 1: 2	Всего разделов: 5	Всего листов выписки: 7
22.09.2021г. № КУВИ-002/2021-126353929			
Кадастровый номер:		37:15:012026:45	
Сведения о том, что земельный участок расположен в границах особо охраняемой природной территории, охотничьих угодий, лесничеств:		данные отсутствуют	
Сведения о результатах проведения государственного земельного надзора:		данные отсутствуют	
Сведения о расположении земельного участка в границах территории, в отношении которой утвержден проект межевания территории:		данные отсутствуют	
Условный номер земельного участка:		данные отсутствуют	
Сведения о принятии акта и (или) заключении договора, предусматривающих предоставление в соответствии с земельным законодательством исполнительным органом государственным органом власти или органом местного самоуправления, находящегося в государственной или муниципальной собственности земельного участка для строительства наемного дома социального использования или наемного дома коммерческого использования:		данные отсутствуют	
Сведения о том, что земельный участок или земельные участки образованы на основании решения об изъятии земельного участка и (или) расположенного на нем объекта недвижимости для государственных или муниципальных нужд:		данные отсутствуют	
Сведения о том, что земельный участок образован из земель или земельного участка, государственная собственность на которые не разграничена:		данные отсутствуют	
Сведения о наличии земельного спора о местоположении границ земельных участков:		данные отсутствуют	
Статус записи об объекте недвижимости:		Сведения об объекте недвижимости имеют статус "актуальные"	
Особые отметки:		Сведения, необходимые для заполнения раздела: 4 - Сведения о частях земельного участка, отсутствуют.	
Получатель выписки:		Малов Анатолий Борисович, действующий(ая) на основании документа "" Администрация МО "Родниковский муниципальный район"	

полное наименование должности	подпись	инициалы, фамилия

М.П.

Выписка из Единого государственного реестра недвижимости об объекте недвижимости

Сведения о зарегистрированных правах

Земельный участок			
вид объекта недвижимости			
Лист № 1 раздела 2	Всего листов раздела 2: 2	Всего разделов: 5	Всего листов выписки: 7
22.09.2021г. № КУВИ-002/2021-126353929			
Кадастровый номер:		37:15:012026:45	

1	Правообладатель (правообладатели):	1.1	Муниципальное образование "Родниковский муниципальный район" Ивановской области
2	Вид, номер, дата и время государственной регистрации права:	2.1	Собственность 37-37-07/218/2012-525 11.10.2012 00:00:00
3	Сведения об осуществлении государственной регистрации сделки, права без необходимого в силу закона согласия третьего лица, органа:	3.1	данные отсутствуют
4	Ограничение прав и обременение объекта недвижимости:	не зарегистрировано	
5	Договоры участия в долевом строительстве:	не зарегистрировано	
6	Заявленные в судебном порядке права требования:	данные отсутствуют	
7	Сведения о возражении в отношении зарегистрированного права:	данные отсутствуют	
8	Сведения о наличии решения об изъятии объекта недвижимости для государственных и муниципальных нужд:	данные отсутствуют	
9	Сведения о невозможности государственной регистрации без личного участия правообладателя или его законного представителя:	данные отсутствуют	
10	Правопритязания и сведения о наличии поступивших, но не рассмотренных заявлений о проведении государственной регистрации права (перехода, прекращения права), ограничения права или обременения объекта недвижимости, сделки в отношении объекта недвижимости:	отсутствуют	

полное наименование должности	подпись	инициалы, фамилия
-------------------------------	---------	-------------------

М.П.

Земельный участок			
вид объекта недвижимости			
Лист № 2 раздела 2	Всего листов раздела 2: 2	Всего разделов: 5	Всего листов выписки: 7
22.09.2021г. № КУВИ-002/2021-126353929			
Кадастровый номер:		37:15:012026:45	
11	Сведения о невозможности государственной регистрации перехода, прекращения, ограничения права на земельный участок из земель сельскохозяйственного назначения:	данные отсутствуют	

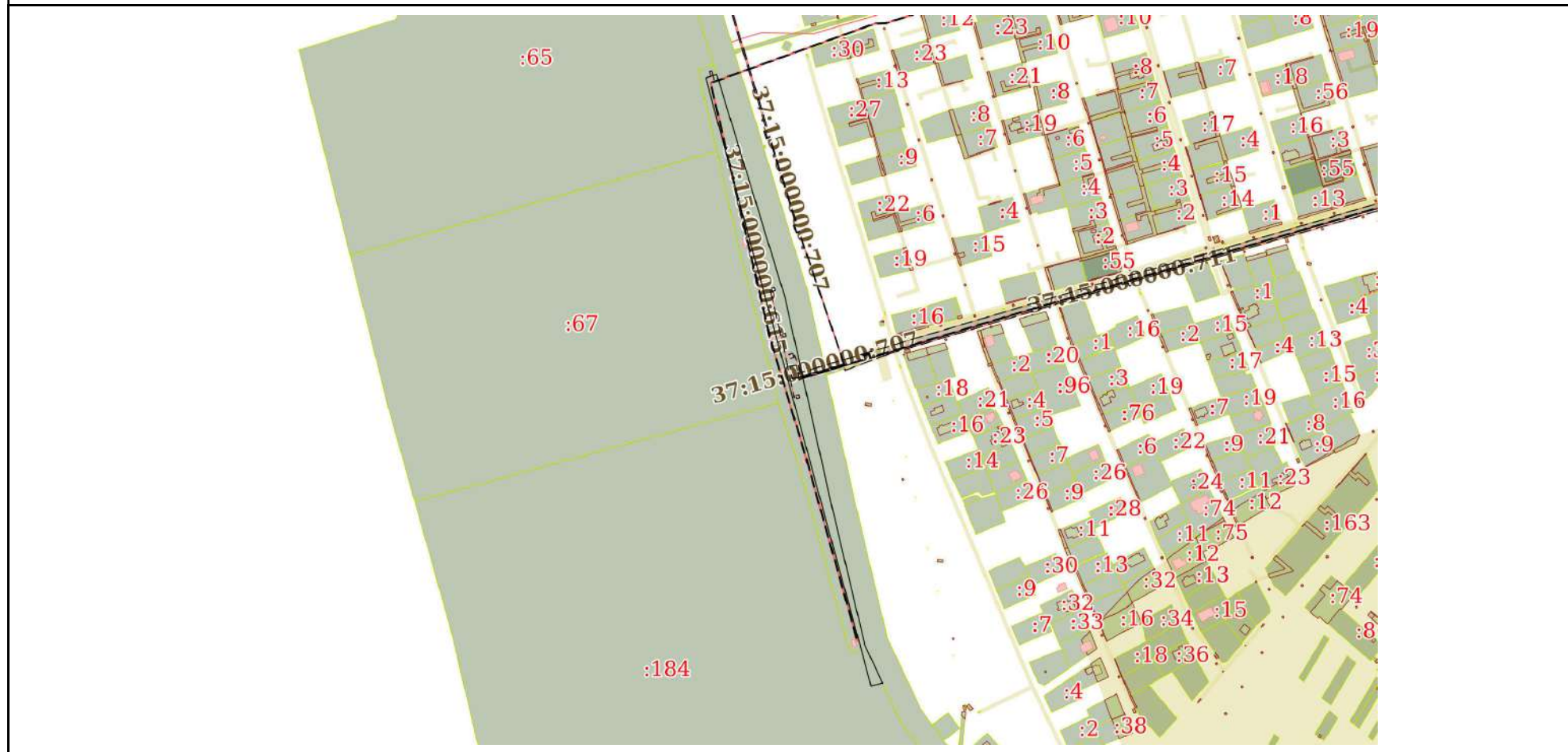
полное наименование должности	подпись	инициалы, фамилия
-------------------------------	---------	-------------------

М.П.

Выписка из Единого государственного реестра недвижимости об объекте недвижимости
 Описание местоположения земельного участка

Земельный участок			
вид объекта недвижимости			
Лист № 1 раздела 3	Всего листов раздела 3: 1	Всего разделов: 5	Всего листов выписки: 7
22.09.2021г. № КУВИ-002/2021-126353929			
Кадастровый номер:		37:15:012026:45	

План (чертеж, схема) земельного участка



Масштаб 1:6000 Условные обозначения:

полное наименование должности	подпись	инициалы, фамилия

М.П.

Выписка из Единого государственного реестра недвижимости об объекте недвижимости

Описание местоположения земельного участка

Земельный участок			
вид объекта недвижимости			
Лист № 1 раздела 3.1	Всего листов раздела 3.1: 1	Всего разделов: 5	Всего листов выписки: 7
22.09.2021г. № КУВИ-002/2021-126353929			
Кадастровый номер:		37:15:012026:45	

Описание местоположения границ земельного участка							
№ п/п	Номер точки		Дирекционный угол	Горизонтальное проложение, м	Описание закрепления на местности	Кадастровые номера смежных участков	Сведения об адресах правообладателей смежных земельных участков
	начальная	конечная					
1	2	3	4	5	6	7	8
1	1.1.1	1.1.2	72°44.3'	11.73	данные отсутствуют	37:15:012026:66	данные отсутствуют
2	1.1.2	1.1.3	162°58.4'	235.6	данные отсутствуют	37:15:000000:58	адрес отсутствует
3	1.1.3	1.1.4	167°20.5'	218.08	данные отсутствуют	37:15:000000:58	адрес отсутствует
4	1.1.4	1.1.5	166°35.4'	145.22	данные отсутствуют	37:15:000000:58	адрес отсутствует
5	1.1.5	1.1.6	154°50.5'	42.1	данные отсутствуют	37:15:000000:58	адрес отсутствует
6	1.1.6	1.1.7	256°3.4'	12.08	данные отсутствуют	37:15:012026:184	адрес отсутствует
7	1.1.7	1.1.1	344°46.7'	639.28	данные отсутствуют	данные отсутствуют	данные отсутствуют

полное наименование должности	подпись	инициалы, фамилия
-------------------------------	---------	-------------------

М.П.

Выписка из Единого государственного реестра недвижимости об объекте недвижимости

Описание местоположения земельного участка

Земельный участок			
вид объекта недвижимости			
Лист № 1 раздела 3.2	Всего листов раздела 3.2: 1	Всего разделов: 5	Всего листов выписки: 7
22.09.2021г. № КУВИ-002/2021-126353929			
Кадастровый номер:		37:15:012026:45	

Сведения о характерных точках границы земельного участка				
Система координат 37.У.029				
Номер точки	Координаты, м		Описание закрепления на местности	Средняя квадратичная погрешность определения координат характерных точек границ земельного участка, м
	X	Y		
1	2	3	4	5
1	6396.75	4722.52	Закрепление отсутствует	0.1
2	6400.23	4733.72	Закрепление отсутствует	0.1
3	6174.96	4802.71	Закрепление отсутствует	0.1
4	5962.18	4850.5	Закрепление отсутствует	0.1
5	5820.92	4884.18	Закрепление отсутствует	0.1
6	5782.81	4902.08	Закрепление отсутствует	0.1
7	5779.9	4890.36	Закрепление отсутствует	0.1
8	6396.75	4722.52	Закрепление отсутствует	0.1

полное наименование должности	подпись	инициалы, фамилия
-------------------------------	---------	-------------------

М.П.

Филиал Федерального государственного бюджетного учреждения "Федеральная кадастровая палата Федеральной службы государственной регистрации, кадастра и картографии" по Ивановской области
полное наименование органа регистрации прав

Выписка из Единого государственного реестра недвижимости об объекте недвижимости

Сведения о характеристиках объекта недвижимости

На основании запроса от 22.09.2021, поступившего на рассмотрение 22.09.2021, сообщаем, что согласно записям Единого государственного реестра недвижимости:

Раздел 1 Лист 1

Земельный участок			
вид объекта недвижимости			

Лист № 1 раздела 1	Всего листов раздела 1: 2	Всего разделов: 5	Всего листов выписки: 7
--------------------	---------------------------	-------------------	-------------------------

22.09.2021г. № КУВИ-002/2021-126353700	
Кадастровый номер:	37:15:012026:65
Номер кадастрового квартала:	37:15:012026
Дата присвоения кадастрового номера:	23.05.2016

Ранее присвоенный государственный учетный номер:	данные отсутствуют
Местоположение:	Ивановская область, р-н Родниковский, г. Родники, мкр. 60 лет Октября
Площадь:	109688 +/- 116
Кадастровая стоимость, руб.:	12347578
Кадастровые номера расположенных в пределах земельного участка объектов недвижимости:	данные отсутствуют
Кадастровые номера объектов недвижимости, из которых образован объект недвижимости:	37:15:012026:39
Кадастровые номера образованных объектов недвижимости:	данные отсутствуют
Категория земель:	Земли населенных пунктов
Виды разрешенного использования:	Для строительства производственных объектов
Сведения о кадастровом инженерере:	данные отсутствуют
Сведения о лесах, водных объектах и об иных природных объектах, расположенных в пределах земельного участка:	данные отсутствуют
Сведения о том, что земельный участок полностью расположен в границах зоны с особыми условиями использования территории, территории объекта культурного наследия, публичного сервитута:	данные отсутствуют
Сведения о том, что земельный участок расположен в границах особой экономической зоны, территории опережающего социально-экономического развития, зоны территориального развития в Российской Федерации, игровой зоны:	данные отсутствуют

полное наименование должности	подпись	инициалы, фамилия
-------------------------------	---------	-------------------

М.П.

Земельный участок			
вид объекта недвижимости			
Лист № 2 раздела 1	Всего листов раздела 1: 2	Всего разделов: 5	Всего листов выписки: 7
22.09.2021г. № КУВИ-002/2021-126353700			
Кадастровый номер:		37:15:012026:65	
Сведения о том, что земельный участок расположен в границах особо охраняемой природной территории, охотничьих угодий, лесничеств:		данные отсутствуют	
Сведения о результатах проведения государственного земельного надзора:		данные отсутствуют	
Сведения о расположении земельного участка в границах территории, в отношении которой утвержден проект межевания территории:		данные отсутствуют	
Условный номер земельного участка:		данные отсутствуют	
Сведения о принятии акта и (или) заключении договора, предусматривающих предоставление в соответствии с земельным законодательством исполнительным органом государственным органом власти или органом местного самоуправления, находящегося в государственной или муниципальной собственности земельного участка для строительства наемного дома социального использования или наемного дома коммерческого использования:		данные отсутствуют	
Сведения о том, что земельный участок или земельные участки образованы на основании решения об изъятии земельного участка и (или) расположенного на нем объекта недвижимости для государственных или муниципальных нужд:		данные отсутствуют	
Сведения о том, что земельный участок образован из земель или земельного участка, государственная собственность на которые не разграничена:		данные отсутствуют	
Сведения о наличии земельного спора о местоположении границ земельных участков:		данные отсутствуют	
Статус записи об объекте недвижимости:		Сведения об объекте недвижимости имеют статус "актуальные"	
Особые отметки:		Сведения, необходимые для заполнения раздела: 4 - Сведения о частях земельного участка, отсутствуют.	
Получатель выписки:		Малов Анатолий Борисович, действующий(ая) на основании документа "" Администрация МО "Родниковский муниципальный район"	

полное наименование должности	подпись	инициалы, фамилия

М.П.

Выписка из Единого государственного реестра недвижимости об объекте недвижимости

Сведения о зарегистрированных правах

Земельный участок			
вид объекта недвижимости			
Лист № 1 раздела 2	Всего листов раздела 2: 2	Всего разделов: 5	Всего листов выписки: 7
22.09.2021г. № КУВИ-002/2021-126353700			
Кадастровый номер:		37:15:012026:65	
1	Правообладатель (правообладатели):	1.1	Общество с ограниченной ответственностью "Суртекс Родники", ИНН: 3703024674, ОГРН: 1213700003241
2	Вид, номер, дата и время государственной регистрации права:	2.1	Собственность 37:15:012026:65-37/039/2021-23 14.04.2021 13:24:37
3	Сведения об осуществлении государственной регистрации сделки, права без необходимого в силу закона согласия третьего лица, органа:	3.1	данные отсутствуют
4	Ограничение прав и обременение объекта недвижимости:		
	4.1	вид:	Ипотека в силу закона
		дата государственной регистрации:	14.04.2021 13:24:37
		номер государственной регистрации:	37:15:012026:65-37/039/2021-24
		срок, на который установлено ограничение прав и обременение объекта недвижимости:	Срок действия с 14.04.2021 до 15.03.2022 года
		лицо, в пользу которого установлено ограничение прав и обременение объекта недвижимости:	Акционерное общество "Прядильно-ткацкая фабрика "Родники", ИНН: 3701045213, ОГРН: 1093701000854
		основание государственной регистрации:	Договор купли-продажи земельного участка, выдан 07.04.2021
		сведения об осуществлении государственной регистрации сделки, права, ограничения права без необходимого в силу закона согласия третьего лица, органа:	данные отсутствуют
		сведения об управляющем залогом и о договоре управления залогом, если такой договор заключен для управления ипотекой:	данные отсутствуют
5	Договоры участия в долевом строительстве:	не зарегистрировано	
6	Заявленные в судебном порядке права требования:	данные отсутствуют	
7	Сведения о возражении в отношении зарегистрированного права:	данные отсутствуют	
8	Сведения о наличии решения об изъятии объекта недвижимости для государственных и муниципальных нужд:	данные отсутствуют	

полное наименование должности	подпись	инициалы, фамилия
-------------------------------	---------	-------------------

М.П.

Земельный участок		
вид объекта недвижимости		
Лист № 2 раздела 2	Всего листов раздела 2: 2	Всего разделов: 5
Всего листов выписки: 7		
22.09.2021г. № КУВИ-002/2021-126353700		
Кадастровый номер:		37:15:012026:65
9	Сведения о невозможности государственной регистрации без личного участия правообладателя или его законного представителя:	данные отсутствуют
10	Правопритязания и сведения о наличии поступивших, но не рассмотренных заявлений о проведении государственной регистрации права (перехода, прекращения права), ограничения права или обременения объекта недвижимости, сделки в отношении объекта недвижимости:	отсутствуют
11	Сведения о невозможности государственной регистрации перехода, прекращения, ограничения права на земельный участок из земель сельскохозяйственного назначения:	данные отсутствуют

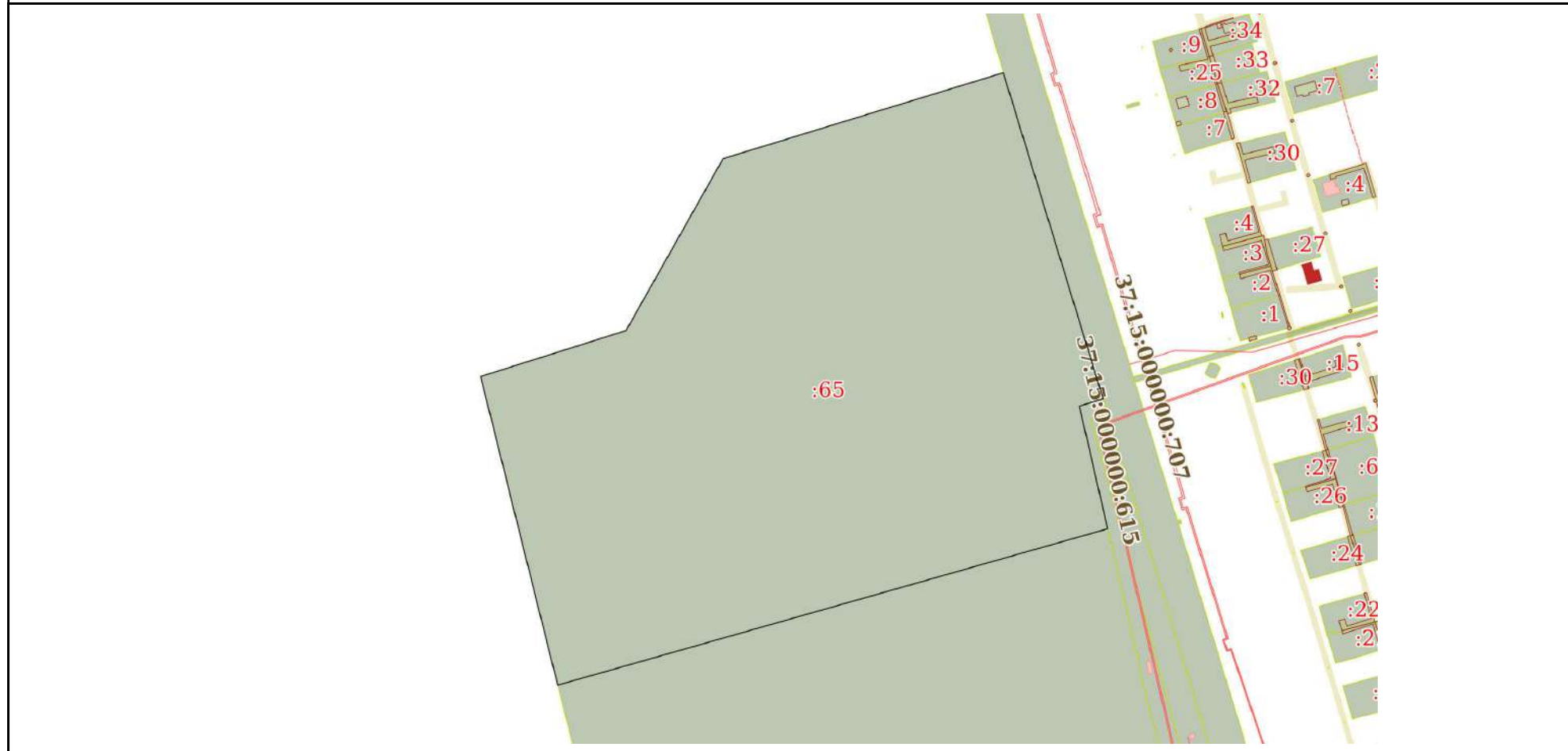
полное наименование должности	подпись	инициалы, фамилия

М.П.

Выписка из Единого государственного реестра недвижимости об объекте недвижимости
 Описание местоположения земельного участка

Земельный участок			
вид объекта недвижимости			
Лист № 1 раздела 3	Всего листов раздела 3: 1	Всего разделов: 5	Всего листов выписки: 7
22.09.2021г. № КУВИ-002/2021-126353700			
Кадастровый номер:		37:15:012026:65	

План (чертеж, схема) земельного участка



Масштаб 1:4000 Условные обозначения:

полное наименование должности	подпись	инициалы, фамилия

М.П.

Выписка из Единого государственного реестра недвижимости об объекте недвижимости

Описание местоположения земельного участка

Земельный участок			
вид объекта недвижимости			
Лист № 1 раздела 3.1	Всего листов раздела 3.1: 1	Всего разделов: 5	Всего листов выписки: 7
22.09.2021г. № КУВИ-002/2021-126353700			
Кадастровый номер:		37:15:012026:65	

Описание местоположения границ земельного участка							
№ п/п	Номер точки		Дирекционный угол	Горизонтальное проложение, м	Описание закрепления на местности	Кадастровые номера смежных участков	Сведения об адресах правообладателей смежных земельных участков
	начальная	конечная					
1	2	3	4	5	6	7	8
1	1.1.1	1.1.2	252°54.9`	16.78	данные отсутствуют	37:15:012026:66	данные отсутствуют
2	1.1.2	1.1.3	167°0.5`	85.06	данные отсутствуют	37:15:012026:66	данные отсутствуют
3	1.1.3	1.1.4	254°8.4`	386.71	данные отсутствуют	37:15:012026:67	адрес отсутствует
4	1.1.4	1.1.5	345°58.3`	214.96	данные отсутствуют	данные отсутствуют	данные отсутствуют
5	1.1.5	1.1.6	72°26.8`	103.15	данные отсутствуют	данные отсутствуют	данные отсутствуют
6	1.1.6	1.1.7	29°27.6`	124.05	данные отсутствуют	данные отсутствуют	данные отсутствуют
7	1.1.7	1.1.8	29°26.0`	9.38	данные отсутствуют	данные отсутствуют	данные отсутствуют
8	1.1.8	1.1.9	72°58.4`	198.24	данные отсутствуют	данные отсутствуют	данные отсутствуют
9	1.1.9	1.1.10	162°58.4`	100.13	данные отсутствуют	37:15:000000:58	адрес отсутствует
10	1.1.10	1.1.1	162°58.3`	130.38	данные отсутствуют	37:15:000000:58	адрес отсутствует

полное наименование должности	подпись	инициалы, фамилия
-------------------------------	---------	-------------------

М.П.

Выписка из Единого государственного реестра недвижимости об объекте недвижимости

Описание местоположения земельного участка

Земельный участок			
вид объекта недвижимости			
Лист № 1 раздела 3.2	Всего листов раздела 3.2: 1	Всего разделов: 5	Всего листов выписки: 7
22.09.2021г. № КУВИ-002/2021-126353700			
Кадастровый номер:		37:15:012026:65	

Сведения о характерных точках границы земельного участка				
Система координат 37.У.029				
Номер точки	Координаты, м		Описание закрепления на местности	Средняя квадратичная погрешность определения координат характерных точек границ земельного участка, м
	X	Y		
1	2	3	4	5
1	6410.06	4730.71	Закрепление отсутствует	0.1
2	6405.13	4714.67	Закрепление отсутствует	0.1
3	6322.25	4733.79	Закрепление отсутствует	0.1
4	6216.57	4361.8	Закрепление отсутствует	0.1
5	6425.12	4309.69	Закрепление отсутствует	0.1
6	6456.23	4408.04	Закрепление отсутствует	0.1
7	6564.24	4469.05	Закрепление отсутствует	0.1
8	6572.41	4473.66	Закрепление отсутствует	0.1
9	6630.46	4663.21	Закрепление отсутствует	0.1
10	6534.72	4692.53	Закрепление отсутствует	0.1
11	6410.06	4730.71	Закрепление отсутствует	0.1

полное наименование должности	подпись	инициалы, фамилия

М.П.

Филиал Федерального государственного бюджетного учреждения "Федеральная кадастровая палата Федеральной службы государственной регистрации, кадастра и картографии" по Ивановской области
полное наименование органа регистрации прав

Выписка из Единого государственного реестра недвижимости об объекте недвижимости

Сведения о характеристиках объекта недвижимости

На основании запроса от 22.09.2021, поступившего на рассмотрение 22.09.2021, сообщаем, что согласно записям Единого государственного реестра недвижимости:

Раздел 1 Лист 1

Земельный участок			
вид объекта недвижимости			

Лист № 1 раздела 1	Всего листов раздела 1: 2	Всего разделов: 5	Всего листов выписки: 7
--------------------	---------------------------	-------------------	-------------------------

22.09.2021г. № КУВИ-002/2021-126353846	
Кадастровый номер:	37:15:012026:66
Номер кадастрового квартала:	37:15:012026
Дата присвоения кадастрового номера:	23.05.2016

Ранее присвоенный государственный учетный номер:	данные отсутствуют
Местоположение:	Местоположение установлено относительно ориентира, расположенного за пределами участка. Почтовый адрес ориентира: Ивановская область, р-н Родниковский, г. Родники, мкр. 60 лет Октября.
Площадь:	7265 +/- 30
Кадастровая стоимость, руб.:	1393063.75
Кадастровые номера расположенных в пределах земельного участка объектов недвижимости:	данные отсутствуют
Кадастровые номера объектов недвижимости, из которых образован объект недвижимости:	37:15:012026:39
Кадастровые номера образованных объектов недвижимости:	данные отсутствуют
Категория земель:	Земли населенных пунктов
Виды разрешенного использования:	Для строительства производственных объектов
Сведения о кадастровом инженеру:	данные отсутствуют
Сведения о лесах, водных объектах и об иных природных объектах, расположенных в пределах земельного участка:	данные отсутствуют
Сведения о том, что земельный участок полностью расположен в границах зоны с особыми условиями использования территории, территории объекта культурного наследия, публичного сервитута:	данные отсутствуют
Сведения о том, что земельный участок расположен в границах особой экономической зоны, территории опережающего социально-экономического развития, зоны территориального развития в Российской Федерации, игровой зоны:	данные отсутствуют

полное наименование должности	подпись	инициалы, фамилия
-------------------------------	---------	-------------------

М.П.

Земельный участок			
вид объекта недвижимости			
Лист № 2 раздела 1	Всего листов раздела 1: 2	Всего разделов: 5	Всего листов выписки: 7
22.09.2021г. № КУВИ-002/2021-126353846			
Кадастровый номер:		37:15:012026:66	
Сведения о том, что земельный участок расположен в границах особо охраняемой природной территории, охотничьих угодий, лесничеств:		данные отсутствуют	
Сведения о результатах проведения государственного земельного надзора:		данные отсутствуют	
Сведения о расположении земельного участка в границах территории, в отношении которой утвержден проект межевания территории:		данные отсутствуют	
Условный номер земельного участка:		данные отсутствуют	
Сведения о принятии акта и (или) заключении договора, предусматривающих предоставление в соответствии с земельным законодательством исполнительным органом государственным органом власти или органом местного самоуправления, находящегося в государственной или муниципальной собственности земельного участка для строительства наемного дома социального использования или наемного дома коммерческого использования:		данные отсутствуют	
Сведения о том, что земельный участок или земельные участки образованы на основании решения об изъятии земельного участка и (или) расположенного на нем объекта недвижимости для государственных или муниципальных нужд:		данные отсутствуют	
Сведения о том, что земельный участок образован из земель или земельного участка, государственная собственность на которые не разграничена:		данные отсутствуют	
Сведения о наличии земельного спора о местоположении границ земельных участков:		данные отсутствуют	
Статус записи об объекте недвижимости:		Сведения об объекте недвижимости имеют статус "актуальные"	
Особые отметки:		Сведения, необходимые для заполнения раздела: 4 - Сведения о частях земельного участка, отсутствуют.	
Получатель выписки:		Малов Анатолий Борисович, действующий(ая) на основании документа "" Администрация МО "Родниковский муниципальный район"	

полное наименование должности	подпись	инициалы, фамилия

М.П.

Выписка из Единого государственного реестра недвижимости об объекте недвижимости

Сведения о зарегистрированных правах

Земельный участок			
вид объекта недвижимости			
Лист № 1 раздела 2	Всего листов раздела 2: 2	Всего разделов: 5	Всего листов выписки: 7
22.09.2021г. № КУВИ-002/2021-126353846			
Кадастровый номер:		37:15:012026:66	

1	Правообладатель (правообладатели):	1.1	Муниципальное образование "Родниковский муниципальный район" Ивановской области
2	Вид, номер, дата и время государственной регистрации права:	2.1	Собственность 37-37/002-37/014/003/2016-3429/2 09.09.2016 10:44:41
3	Сведения об осуществлении государственной регистрации сделки, права без необходимого в силу закона согласия третьего лица, органа:	3.1	данные отсутствуют
4	Ограничение прав и обременение объекта недвижимости:	не зарегистрировано	
5	Договоры участия в долевом строительстве:	не зарегистрировано	
6	Заявленные в судебном порядке права требования:	права оспариваются в судебном порядке	
7	Сведения о возражении в отношении зарегистрированного права:	данные отсутствуют	
8	Сведения о наличии решения об изъятии объекта недвижимости для государственных и муниципальных нужд:	данные отсутствуют	
9	Сведения о невозможности государственной регистрации без личного участия правообладателя или его законного представителя:	данные отсутствуют	
10	Правопритязания и сведения о наличии поступивших, но не рассмотренных заявлений о проведении государственной регистрации права (перехода, прекращения права), ограничения права или обременения объекта недвижимости, сделки в отношении объекта недвижимости:	отсутствуют	

полное наименование должности	подпись	инициалы, фамилия
-------------------------------	---------	-------------------

М.П.

Земельный участок			
вид объекта недвижимости			
Лист № 2 раздела 2	Всего листов раздела 2: 2	Всего разделов: 5	Всего листов выписки: 7
22.09.2021г. № КУВИ-002/2021-126353846			
Кадастровый номер:		37:15:012026:66	
11	Сведения о невозможности государственной регистрации перехода, прекращения, ограничения права на земельный участок из земель сельскохозяйственного назначения:	данные отсутствуют	

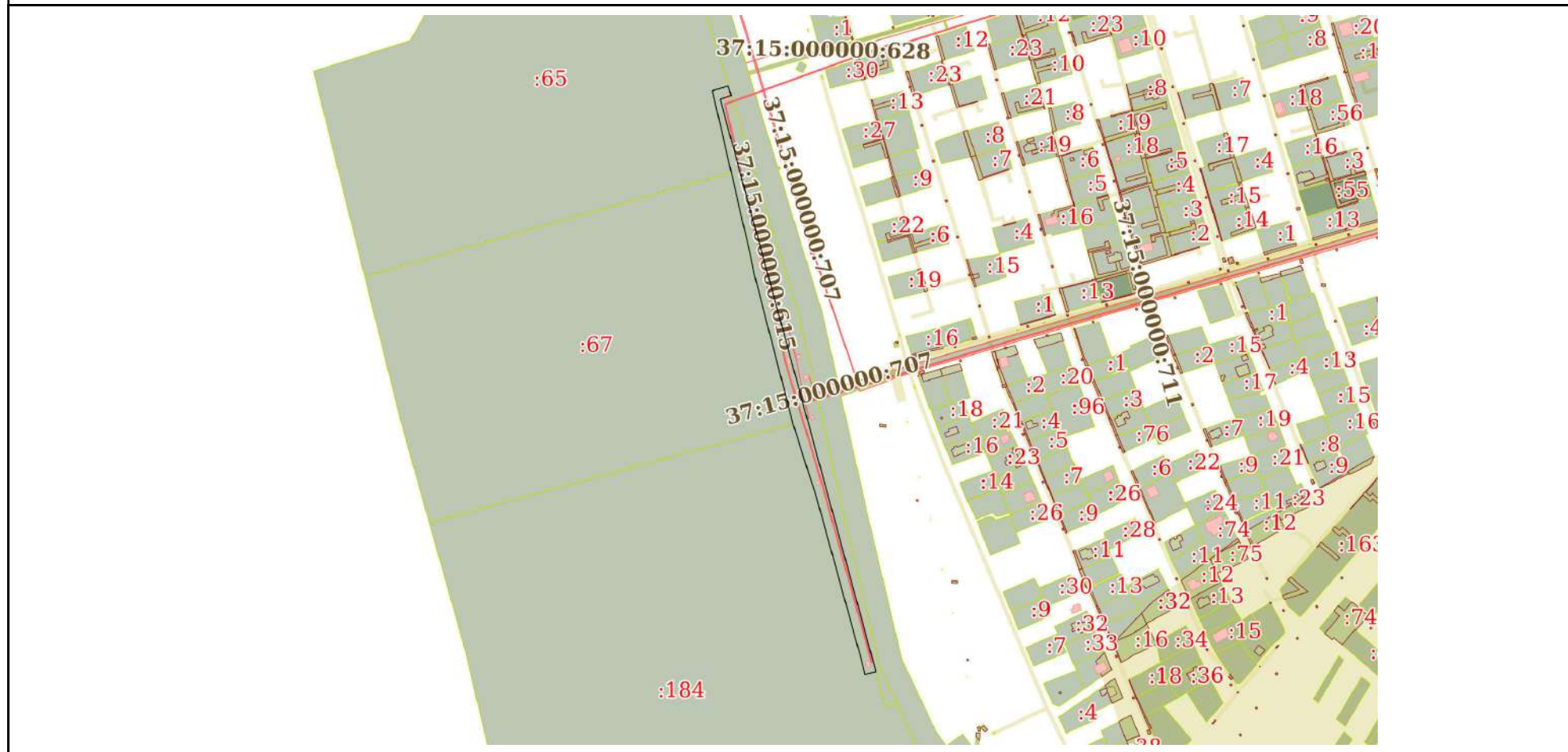
полное наименование должности	подпись	инициалы, фамилия
-------------------------------	---------	-------------------

М.П.

Выписка из Единого государственного реестра недвижимости об объекте недвижимости
 Описание местоположения земельного участка

Земельный участок			
вид объекта недвижимости			
Лист № 1 раздела 3	Всего листов раздела 3: 1	Всего разделов: 5	Всего листов выписки: 7
22.09.2021г. № КУВИ-002/2021-126353846			
Кадастровый номер:		37:15:012026:66	

План (чертеж, схема) земельного участка



Масштаб 1:6000 Условные обозначения:

полное наименование должности	подпись	инициалы, фамилия

М.П.

Выписка из Единого государственного реестра недвижимости об объекте недвижимости

Описание местоположения земельного участка

Земельный участок			
вид объекта недвижимости			
Лист № 1 раздела 3.1	Всего листов раздела 3.1: 1	Всего разделов: 5	Всего листов выписки: 7
22.09.2021г. № КУВИ-002/2021-126353846			
Кадастровый номер:		37:15:012026:66	

Описание местоположения границ земельного участка							
№ п/п	Номер точки		Дирекционный угол	Горизонтальное проложение, м	Описание закрепления на местности	Кадастровые номера смежных участков	Сведения об адресах правообладателей смежных земельных участков
	началь ная	конечн ая					
1	2	3	4	5	6	7	8
1	1.1.1	1.1.2	162°58.5'	10.28	данные отсутствуют	37:15:000000:58	адрес отсутствует
2	1.1.2	1.1.3	252°44.3'	11.73	данные отсутствуют	37:15:012026:45	данные отсутствуют
3	1.1.3	1.1.4	164°46.7'	601.92	данные отсутствуют	37:15:012026:45	данные отсутствуют
4	1.1.4	1.1.5	255°2.0'	11.5	данные отсутствуют	37:15:012026:184	адрес отсутствует
5	1.1.5	1.1.6	345°50.0'	19.2	данные отсутствуют	37:15:012026:184	адрес отсутствует
6	1.1.6	1.1.7	344°34.4'	170.97	данные отсутствуют	37:15:012026:184	адрес отсутствует
7	1.1.7	1.1.8	341°16.8'	19.07	данные отсутствуют	37:15:012026:184	адрес отсутствует
8	1.1.8	1.1.9	342°28.8'	55.44	данные отсутствуют	37:15:012026:184	адрес отсутствует
9	1.1.9	1.1.10	345°28.9'	155.77	данные отсутствуют	37:15:012026:67	адрес отсутствует
10	1.1.10	1.1.11	348°22.3'	19.0	данные отсутствуют	37:15:012026:67	адрес отсутствует
11	1.1.11	1.1.12	346°58.4'	87.76	данные отсутствуют	37:15:012026:67	адрес отсутствует
12	1.1.12	1.1.13	347°0.5'	85.06	данные отсутствуют	37:15:012026:65	Ивановская обл, Родниковский р-н, г. Родники, ул Советская,д 20, помещ 1М
13	1.1.13	1.1.1	72°54.9'	16.78	данные отсутствуют	37:15:012026:65	Ивановская обл, Родниковский р-н, г. Родники, ул Советская,д 20, помещ 1М

полное наименование должности	подпись	инициалы, фамилия

М.П.

Выписка из Единого государственного реестра недвижимости об объекте недвижимости

Описание местоположения земельного участка

Земельный участок			
вид объекта недвижимости			
Лист № 1 раздела 3.2	Всего листов раздела 3.2: 1	Всего разделов: 5	Всего листов выписки: 7
22.09.2021г. № КУВИ-002/2021-126353846			
Кадастровый номер:		37:15:012026:66	

Сведения о характерных точках границы земельного участка				
Система координат 37.У.029				
Номер точки	Координаты, м		Описание закрепления на местности	Средняя квадратичная погрешность определения координат характерных точек границ земельного участка, м
	X	Y		
1	2	3	4	5
1	6410.06	4730.71	Закрепление отсутствует	0.1
2	6400.23	4733.72	Закрепление отсутствует	0.1
3	6396.75	4722.52	Закрепление отсутствует	0.1
4	5815.95	4880.55	Закрепление отсутствует	0.1
5	5812.98	4869.44	Закрепление отсутствует	0.1
6	5831.6	4864.74	Закрепление отсутствует	0.1
7	5996.41	4819.26	Закрепление отсутствует	0.1
8	6014.47	4813.14	Закрепление отсутствует	0.1
9	6067.34	4796.45	Закрепление отсутствует	0.1
10	6218.14	4757.4	Закрепление отсутствует	0.1
11	6236.75	4753.57	Закрепление отсутствует	0.1
12	6322.25	4733.79	Закрепление отсутствует	0.1
13	6405.13	4714.67	Закрепление отсутствует	0.1
14	6410.06	4730.71	Закрепление отсутствует	0.1

полное наименование должности	подпись	инициалы, фамилия

М.П.

Филиал Федерального государственного бюджетного учреждения "Федеральная кадастровая палата Федеральной службы государственной регистрации, кадастра и картографии" по Ивановской области
полное наименование органа регистрации прав

Выписка из Единого государственного реестра недвижимости об объекте недвижимости

Сведения о характеристиках объекта недвижимости

На основании запроса от 22.09.2021, поступившего на рассмотрение 22.09.2021, сообщаем, что согласно записям Единого государственного реестра недвижимости:

Раздел 1 Лист 1

Земельный участок			
вид объекта недвижимости			

Лист № 1 раздела 1	Всего листов раздела 1: 2	Всего разделов: 5	Всего листов выписки: 7
--------------------	---------------------------	-------------------	-------------------------

22.09.2021г. № КУВИ-002/2021-126354081	
Кадастровый номер:	37:15:012026:67
Номер кадастрового квартала:	37:15:012026
Дата присвоения кадастрового номера:	23.05.2016

Ранее присвоенный государственный учетный номер:	данные отсутствуют
Адрес:	Российская Федерация, Ивановская область, Родниковский муниципальный район, Родниковское городское поселение, город Родники, микрорайон 60 лет Октября, 15
Площадь:	100084 +/- 111
Кадастровая стоимость, руб.:	19191107
Кадастровые номера расположенных в пределах земельного участка объектов недвижимости:	данные отсутствуют
Кадастровые номера объектов недвижимости, из которых образован объект недвижимости:	37:15:012026:39
Кадастровые номера образованных объектов недвижимости:	данные отсутствуют
Категория земель:	Земли населенных пунктов
Виды разрешенного использования:	Для строительства производственных объектов
Сведения о кадастровом инженеру:	данные отсутствуют
Сведения о лесах, водных объектах и об иных природных объектах, расположенных в пределах земельного участка:	данные отсутствуют
Сведения о том, что земельный участок полностью расположен в границах зоны с особыми условиями использования территории, территории объекта культурного наследия, публичного сервитута:	данные отсутствуют
Сведения о том, что земельный участок расположен в границах особой экономической зоны, территории опережающего социально-экономического развития, зоны территориального развития в Российской Федерации, игровой зоны:	данные отсутствуют

полное наименование должности	подпись	инициалы, фамилия
-------------------------------	---------	-------------------

М.П.

Земельный участок			
вид объекта недвижимости			
Лист № 2 раздела 1	Всего листов раздела 1: 2	Всего разделов: 5	Всего листов выписки: 7
22.09.2021г. № КУВИ-002/2021-126354081			
Кадастровый номер:		37:15:012026:67	
Сведения о том, что земельный участок расположен в границах особо охраняемой природной территории, охотничьих угодий, лесничеств:		данные отсутствуют	
Сведения о результатах проведения государственного земельного надзора:		данные отсутствуют	
Сведения о расположении земельного участка в границах территории, в отношении которой утвержден проект межевания территории:		данные отсутствуют	
Условный номер земельного участка:		данные отсутствуют	
Сведения о принятии акта и (или) заключении договора, предусматривающих предоставление в соответствии с земельным законодательством исполнительным органом государственным органом власти или органом местного самоуправления, находящегося в государственной или муниципальной собственности земельного участка для строительства наемного дома социального использования или наемного дома коммерческого использования:		данные отсутствуют	
Сведения о том, что земельный участок или земельные участки образованы на основании решения об изъятии земельного участка и (или) расположенного на нем объекта недвижимости для государственных или муниципальных нужд:		данные отсутствуют	
Сведения о том, что земельный участок образован из земель или земельного участка, государственная собственность на которые не разграничена:		данные отсутствуют	
Сведения о наличии земельного спора о местоположении границ земельных участков:		данные отсутствуют	
Статус записи об объекте недвижимости:		Сведения об объекте недвижимости имеют статус "актуальные"	
Особые отметки:		Сведения, необходимые для заполнения раздела: 4 - Сведения о частях земельного участка, отсутствуют.	
Получатель выписки:		Малов Анатолий Борисович, действующий(ая) на основании документа "" Администрация МО "Родниковский муниципальный район"	

полное наименование должности	подпись	инициалы, фамилия

М.П.

Выписка из Единого государственного реестра недвижимости об объекте недвижимости

Сведения о зарегистрированных правах

Земельный участок			
вид объекта недвижимости			
Лист № 1 раздела 2	Всего листов раздела 2: 2	Всего разделов: 5	Всего листов выписки: 7
22.09.2021г. № КУВИ-002/2021-126354081			
Кадастровый номер:		37:15:012026:67	

1	Правообладатель (правообладатели):	1.1	Общество с ограниченной ответственностью " УНТЕКС РОДНИКИ"" , ИНН: 3701049779, ОГРН: 1163702066285
2	Вид, номер, дата и время государственной регистрации права:	2.1	Собственность 37-37/001-37/011/001/2016-7488/2 06.07.2016 14:05:32
3	Сведения об осуществлении государственной регистрации сделки, права без необходимого в силу закона согласия третьего лица, органа:	3.1	данные отсутствуют
4	Ограничение прав и обременение объекта недвижимости:		
	4.1	вид:	Ипотека
		дата государственной регистрации:	12.04.2021 12:04:29
		номер государственной регистрации:	37:15:012026:67-37/039/2021-7
		срок, на который установлено ограничение прав и обременение объекта недвижимости:	Срок действия с 12.04.2021 по 25.03.2031
		лицо, в пользу которого установлено ограничение прав и обременение объекта недвижимости:	Публичное акционерное общество "Сбербанк России", ИНН: 7707083893, ОГРН: 1027700132195
		основание государственной регистрации:	<p>Договор ипотеки, № 00150021/86392200/45, выдан 08.04.2021</p> <p>Дополнительное соглашение к договору ипотеки №00150021/86392200/45 от 08.04.2021, выдан 24.05.2021</p> <p>Дополнительное соглашение к Договору ипотеки № 00150021/86392200/45 от 08.04.2021 г., выдан 29.06.2021</p> <p>Дополнительное соглашение к Договору ипотеки №00150021/86392200/45 от 08.04.2021 г., выдан 08.07.2021</p> <p>Дополнительное соглашение к договору ипотеки № 00150021/86392200/45 от 08.04.2021 г., выдан 29.07.2021</p> <p>Дополнительное соглашение к Договору ипотеки № 00150021/86392200/45 от 08.04.2021 г., выдан 10.09.2021</p>

полное наименование должности	подпись	инициалы, фамилия
-------------------------------	---------	-------------------

М.П.

Земельный участок		
вид объекта недвижимости		
Лист № 2 раздела 2	Всего листов раздела 2: 2	Всего разделов: 5
Всего листов выписки: 7		
22.09.2021г. № КУВИ-002/2021-126354081		
Кадастровый номер:		37:15:012026:67
	сведения об осуществлении государственной регистрации сделки, права, ограничения права без необходимого в силу закона согласия третьего лица, органа:	данные отсутствуют
	сведения об управляющем залогом и о договоре управления залогом, если такой договор заключен для управления ипотекой:	данные отсутствуют
5	Договоры участия в долевом строительстве:	не зарегистрировано
6	Заявленные в судебном порядке права требования:	права оспариваются в судебном порядке
7	Сведения о возражении в отношении зарегистрированного права:	данные отсутствуют
8	Сведения о наличии решения об изъятии объекта недвижимости для государственных и муниципальных нужд:	данные отсутствуют
9	Сведения о невозможности государственной регистрации без личного участия правообладателя или его законного представителя:	данные отсутствуют
10	Правопритязания и сведения о наличии поступивших, но не рассмотренных заявлений о проведении государственной регистрации права (перехода, прекращения права), ограничения права или обременения объекта недвижимости, сделки в отношении объекта недвижимости:	отсутствуют
11	Сведения о невозможности государственной регистрации перехода, прекращения, ограничения права на земельный участок из земель сельскохозяйственного назначения:	данные отсутствуют

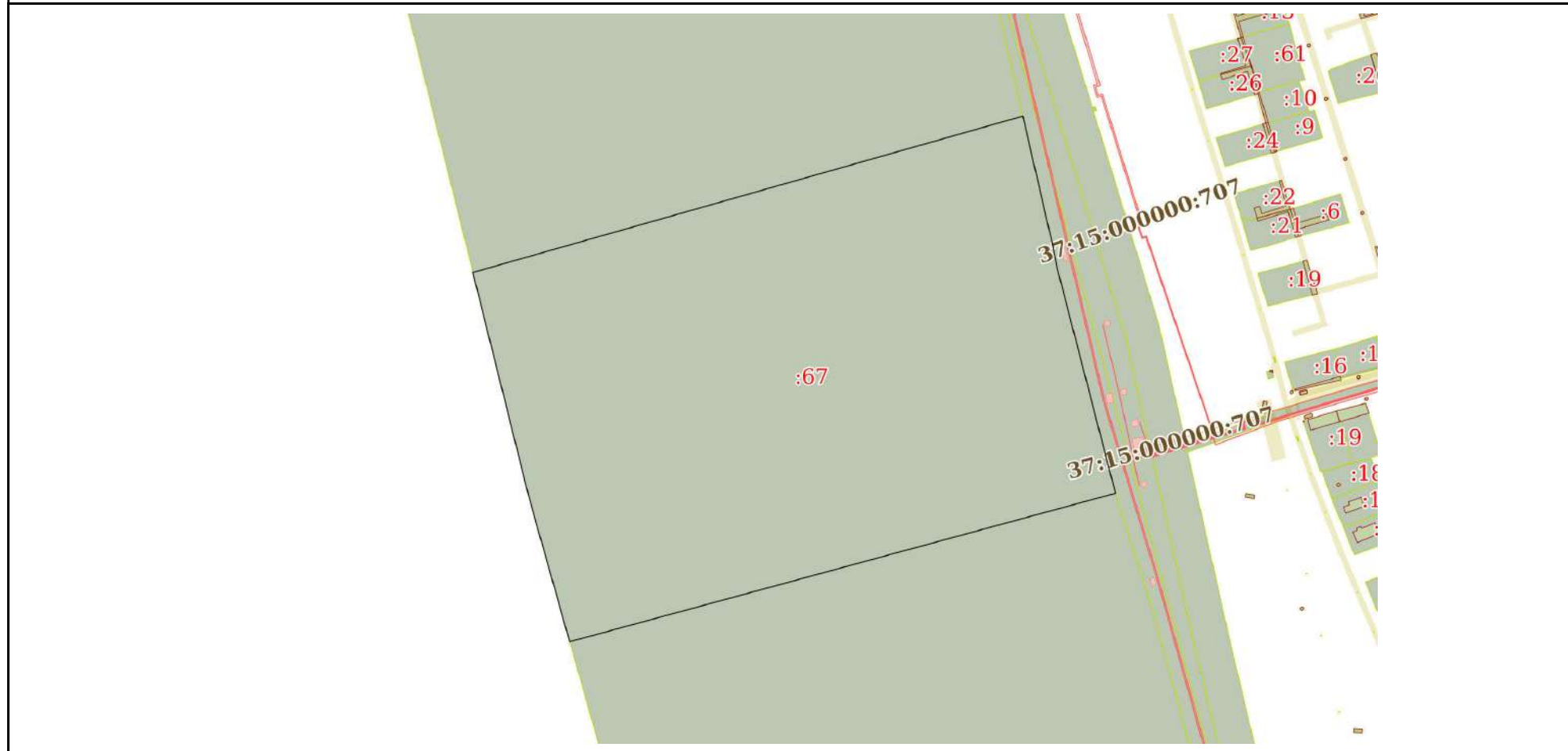
полное наименование должности	подпись	инициалы, фамилия

М.П.

Выписка из Единого государственного реестра недвижимости об объекте недвижимости
 Описание местоположения земельного участка

Земельный участок			
вид объекта недвижимости			
Лист № 1 раздела 3	Всего листов раздела 3: 1	Всего разделов: 5	Всего листов выписки: 7
22.09.2021г. № КУВИ-002/2021-126354081			
Кадастровый номер:		37:15:012026:67	

План (чертеж, схема) земельного участка



Масштаб 1:4000 Условные обозначения:

полное наименование должности	подпись	инициалы, фамилия

М.П.

Выписка из Единого государственного реестра недвижимости об объекте недвижимости

Описание местоположения земельного участка

Земельный участок			
вид объекта недвижимости			
Лист № 1 раздела 3.1	Всего листов раздела 3.1: 1	Всего разделов: 5	Всего листов выписки: 7
22.09.2021г. № КУВИ-002/2021-126354081			
Кадастровый номер:		37:15:012026:67	

Описание местоположения границ земельного участка							
№ п/п	Номер точки		Дирекционный угол	Горизонтальное проложение, м	Описание закрепления на местности	Кадастровые номера смежных участков	Сведения об адресах правообладателей смежных земельных участков
	началь ная	конечн ая					
1	2	3	4	5	6	7	8
1	1.1.1	1.1.2	166°58.4'	87.76	данные отсутствуют	37:15:012026:66	данные отсутствуют
2	1.1.2	1.1.3	168°22.3'	19.0	данные отсутствуют	37:15:012026:66	данные отсутствуют
3	1.1.3	1.1.4	165°28.9'	155.77	данные отсутствуют	37:15:012026:66	данные отсутствуют
4	1.1.4	1.1.5	254°47.5'	382.58	данные отсутствуют	37:15:012026:184	адрес отсутствует
5	1.1.5	1.1.6	344°16.2'	34.3	данные отсутствуют	данные отсутствуют	данные отсутствуют
6	1.1.6	1.1.7	344°16.2'	67.21	данные отсутствуют	данные отсутствуют	данные отсутствуют
7	1.1.7	1.1.8	345°58.3'	156.55	данные отсутствуют	данные отсутствуют	данные отсутствуют
8	1.1.8	1.1.1	74°8.4'	386.71	данные отсутствуют	37:15:012026:65	Ивановская обл, Родниковский р-н, г. Родники, ул Советская, д 20, помещ 1М

полное наименование должности	подпись	инициалы, фамилия
-------------------------------	---------	-------------------

М.П.

Выписка из Единого государственного реестра недвижимости об объекте недвижимости

Описание местоположения земельного участка

Земельный участок			
вид объекта недвижимости			
Лист № 1 раздела 3.2	Всего листов раздела 3.2: 1	Всего разделов: 5	Всего листов выписки: 7
22.09.2021г. № КУВИ-002/2021-126354081			
Кадастровый номер:		37:15:012026:67	

Сведения о характерных точках границы земельного участка				
Система координат 37.У.029				
Номер точки	Координаты, м		Описание закрепления на местности	Средняя квадратичная погрешность определения координат характерных точек границ земельного участка, м
	X	Y		
1	2	3	4	5
1	6322.25	4733.79	Закрепление отсутствует	0.1
2	6236.75	4753.57	Закрепление отсутствует	0.1
3	6218.14	4757.4	Закрепление отсутствует	0.1
4	6067.34	4796.45	Закрепление отсутствует	0.1
5	5966.98	4427.27	Закрепление отсутствует	0.1
6	6000	4417.97	Закрепление отсутствует	0.1
7	6064.69	4399.75	Закрепление отсутствует	0.1
8	6216.57	4361.8	Закрепление отсутствует	0.1
9	6322.25	4733.79	Закрепление отсутствует	0.1

полное наименование должности	подпись	инициалы, фамилия

М.П.

Филиал Федерального государственного бюджетного учреждения "Федеральная кадастровая палата Федеральной службы государственной регистрации, кадастра и картографии" по Ивановской области
полное наименование органа регистрации прав

Выписка из Единого государственного реестра недвижимости об объекте недвижимости

Сведения о характеристиках объекта недвижимости

На основании запроса от 22.09.2021, поступившего на рассмотрение 22.09.2021, сообщаем, что согласно записям Единого государственного реестра недвижимости:

Раздел 1 Лист 1

Земельный участок			
вид объекта недвижимости			

Лист № 1 раздела 1	Всего листов раздела 1: 3	Всего разделов: 8	Всего листов выписки: 13
--------------------	---------------------------	-------------------	--------------------------

22.09.2021г. № КУВИ-002/2021-126353792	
Кадастровый номер:	37:15:011701:145
Номер кадастрового квартала:	37:15:011701
Дата присвоения кадастрового номера:	19.05.2008

Ранее присвоенный государственный учетный номер:	данные отсутствуют
Местоположение:	обл. Ивановская, р-н Родниковский, г. Родники, ул. Советская, дом 20
Площадь:	13119 +/- 11
Кадастровая стоимость, руб.:	2515568.25
Кадастровые номера расположенных в пределах земельного участка объектов недвижимости:	37:15:000000:517, 37:15:000000:612, 37:15:000000:613, 37:15:000000:614, 37:15:000000:710, 37:15:011701:291
Кадастровые номера объектов недвижимости, из которых образован объект недвижимости:	37:15:011701:68
Кадастровые номера образованных объектов недвижимости:	данные отсутствуют
Категория земель:	Земли населенных пунктов
Виды разрешенного использования:	для размещения станции водоподготовки , подстанция №9
Сведения о кадастровом инженерере:	данные отсутствуют
Сведения о лесах, водных объектах и об иных природных объектах, расположенных в пределах земельного участка:	данные отсутствуют
Сведения о том, что земельный участок полностью расположен в границах зоны с особыми условиями использования территории, территории объекта культурного наследия, публичного сервитута:	данные отсутствуют
Сведения о том, что земельный участок расположен в границах особой экономической зоны, территории опережающего социально-экономического развития, зоны территориального развития в Российской Федерации, игровой зоны:	данные отсутствуют

полное наименование должности	подпись	инициалы, фамилия
-------------------------------	---------	-------------------

М.П.

Земельный участок		
вид объекта недвижимости		
Лист № 2 раздела 1	Всего листов раздела 1: 3	Всего разделов: 8
Всего листов выписки: 13		
22.09.2021г. № КУВИ-002/2021-126353792		
Кадастровый номер:	37:15:011701:145	
Сведения о том, что земельный участок расположен в границах особо охраняемой природной территории, охотничьих угодий, лесничеств:	данные отсутствуют	
Сведения о результатах проведения государственного земельного надзора:	данные отсутствуют	
Сведения о расположении земельного участка в границах территории, в отношении которой утвержден проект межевания территории:	данные отсутствуют	
Условный номер земельного участка:	данные отсутствуют	
Сведения о принятии акта и (или) заключении договора, предусматривающих предоставление в соответствии с земельным законодательством исполнительным органом государственным органом власти или органом местного самоуправления, находящегося в государственной или муниципальной собственности земельного участка для строительства наемного дома социального использования или наемного дома коммерческого использования:	данные отсутствуют	
Сведения о том, что земельный участок или земельные участки образованы на основании решения об изъятии земельного участка и (или) расположенного на нем объекта недвижимости для государственных или муниципальных нужд:	данные отсутствуют	
Сведения о том, что земельный участок образован из земель или земельного участка, государственная собственность на которые не разграничена:	данные отсутствуют	
Сведения о наличии земельного спора о местоположении границ земельных участков:	данные отсутствуют	
Статус записи об объекте недвижимости:	Сведения об объекте недвижимости имеют статус "актуальные"	
Особые отметки:	Сведения об ограничениях права на объект недвижимости, обременениях данного объекта, не зарегистрированных в реестре прав, ограничений прав и обременений недвижимого имущества: вид ограничения (обременения): ограничения прав на земельный участок, предусмотренные статьями 56, 56.1 Земельного кодекса Российской Федерации; срок действия: с 18.02.2016; реквизиты документа-основания: карта (план) объекта землеустройства от 17.10.2015 № б/н выдан: ОАО Объединенные электрические сети. вид ограничения (обременения): ограничения прав на земельный участок, предусмотренные статьями 56, 56.1 Земельного кодекса Российской Федерации; срок действия: с 02.12.2019; реквизиты документа-основания: постановление "О порядке установления охранных зон объектов электросетевого хозяйства и особых условий использования земельных	
полное наименование должности	подпись	инициалы, фамилия

М.П.

Земельный участок			
вид объекта недвижимости			
Лист № 3 раздела 1	Всего листов раздела 1: 3	Всего разделов: 8	Всего листов выписки: 13
22.09.2021г. № КУВИ-002/2021-126353792			
Кадастровый номер:	37:15:011701:145		
	участков, расположенных в границах таких зон" от 24.02.2009 № 160 выдан: Правительство Российской Федерации.		
Получатель выписки:	Малов Анатолий Борисович, действующий(ая) на основании документа "" Администрация МО "Родниковский муниципальный район"		

полное наименование должности	подпись	инициалы, фамилия

М.П.

Выписка из Единого государственного реестра недвижимости об объекте недвижимости

Сведения о зарегистрированных правах

Земельный участок			
вид объекта недвижимости			
Лист № 1 раздела 2	Всего листов раздела 2: 2	Всего разделов: 8	Всего листов выписки: 13
22.09.2021г. № КУВИ-002/2021-126353792			
Кадастровый номер:		37:15:011701:145	

1	Правообладатель (правообладатели):	1.1	Муниципальное образование "Родниковский муниципальный район" Ивановской области
2	Вид, номер, дата и время государственной регистрации права:	2.1	Собственность 37-37-07/323/2014-215 25.12.2014 00:00:00
3	Сведения об осуществлении государственной регистрации сделки, права без необходимого в силу закона согласия третьего лица, органа:	3.1	данные отсутствуют
4	Ограничение прав и обременение объекта недвижимости:		
	4.1	вид:	Аренда
		дата государственной регистрации:	17.04.2015 13:26:19
		номер государственной регистрации:	37-37/007-37/014/003/2015-1447/2
		срок, на который установлено ограничение прав и обременение объекта недвижимости:	Срок действия с 30.10.2014 по 09.06.2057
		лицо, в пользу которого установлено ограничение прав и обременение объекта недвижимости:	Акционерное общество "Прядильно-ткацкая фабрика "Родники", ИНН: 3701045213, ОГРН: 1093701000854
		основание государственной регистрации:	Договор аренды земельного участка, № 1127, выдан 27.02.2015, дата государственной регистрации: 17.04.2015, номер государственной регистрации: 37-37/007-37/014/003/2015-1447/1 Соглашение от 28.04.2016г. о внесении изменений в договор аренды земельного участка № 1127 от 27.02.2015г., выдан 28.04.2016, дата государственной регистрации: 02.06.2016, номер государственной регистрации: 37-37/002-37/014/003/2016-2229/1 Постановление Администрации муниципального образования "Родниковский муниципальный район" Ивановской области "О прекращении ОАО "Водоканал" права аренды земельного участка, расположенного по адресу: Ивановская область, г. Родники, ул. Советская, д. 20, для размещения станции водоподготовки", № 701, выдан 17.06.2021
		сведения об осуществлении государственной регистрации сделки, права, ограничения права без необходимого в силу закона согласия третьего лица, органа:	данные отсутствуют
		сведения об управляющем залогом и о договоре управления залогом, если такой договор заключен для управления ипотекой:	данные отсутствуют

полное наименование должности	подпись	инициалы, фамилия
-------------------------------	---------	-------------------

М.П.

Земельный участок		
вид объекта недвижимости		
Лист № 2 раздела 2	Всего листов раздела 2: 2	Всего разделов: 8
Всего листов выписки: 13		
22.09.2021г. № КУВИ-002/2021-126353792		
Кадастровый номер:		37:15:011701:145
5	Договоры участия в долевом строительстве:	не зарегистрировано
6	Заявленные в судебном порядке права требования:	данные отсутствуют
7	Сведения о возражении в отношении зарегистрированного права:	данные отсутствуют
8	Сведения о наличии решения об изъятии объекта недвижимости для государственных и муниципальных нужд:	данные отсутствуют
9	Сведения о невозможности государственной регистрации без личного участия правообладателя или его законного представителя:	данные отсутствуют
10	Правопритязания и сведения о наличии поступивших, но не рассмотренных заявлений о проведении государственной регистрации права (перехода, прекращения права), ограничения права или обременения объекта недвижимости, сделки в отношении объекта недвижимости:	отсутствуют
11	Сведения о невозможности государственной регистрации перехода, прекращения, ограничения права на земельный участок из земель сельскохозяйственного назначения:	данные отсутствуют

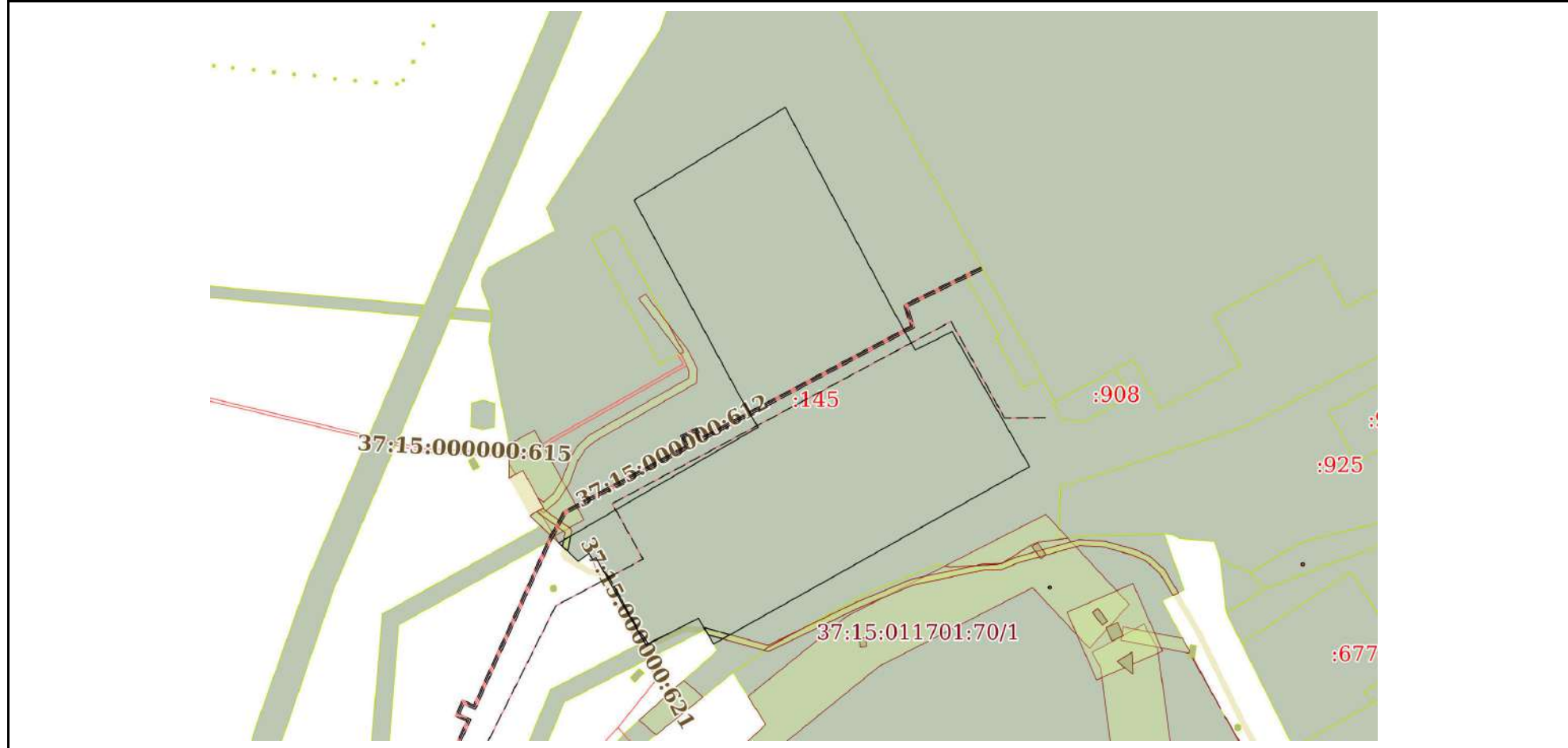
полное наименование должности	подпись	инициалы, фамилия

М.П.

Выписка из Единого государственного реестра недвижимости об объекте недвижимости
 Описание местоположения земельного участка

Земельный участок			
вид объекта недвижимости			
Лист № 1 раздела 3	Всего листов раздела 3: 1	Всего разделов: 8	Всего листов выписки: 13
22.09.2021г. № КУВИ-002/2021-126353792			
Кадастровый номер:		37:15:011701:145	

План (чертеж, схема) земельного участка



Масштаб 1:2000 Условные обозначения:

полное наименование должности	подпись	инициалы, фамилия
-------------------------------	---------	-------------------

М.П.

Выписка из Единого государственного реестра недвижимости об объекте недвижимости

Описание местоположения земельного участка

Земельный участок			
вид объекта недвижимости			
Лист № 1 раздела 3.1	Всего листов раздела 3.1: 1	Всего разделов: 8	Всего листов выписки: 13
22.09.2021г. № КУВИ-002/2021-126353792			
Кадастровый номер:		37:15:011701:145	

Описание местоположения границ земельного участка							
№ п/п	Номер точки		Дирекционный угол	Горизонтальное проложение, м	Описание закрепления на местности	Кадастровые номера смежных участков	Сведения об адресах правообладателей смежных земельных участков
	начальн ая	конечн ая					
1	2	3	4	5	6	7	8
1	1.1.1	1.1.2	242°47.5'	19.9	данные отсутствуют	37:15:000000:397(1)	данные отсутствуют
2	1.1.2	1.1.3	330°5.6'	34.14	данные отсутствуют	данные отсутствуют	данные отсутствуют
3	1.1.3	1.1.4	241°50.9'	1.29	данные отсутствуют	данные отсутствуют	данные отсутствуют
4	1.1.4	1.1.5	332°53.9'	2.39	данные отсутствуют	данные отсутствуют	данные отсутствуют
5	1.1.5	1.1.6	233°34.7'	4.6	данные отсутствуют	данные отсутствуют	данные отсутствуют
6	1.1.6	1.1.7	313°20.6'	9.05	данные отсутствуют	данные отсутствуют	данные отсутствуют
7	1.1.7	1.1.8	59°52.8'	77.9	данные отсутствуют	37:15:011701:198(1)	данные отсутствуют
8	1.1.8	1.1.9	329°47.2'	14.27	данные отсутствуют	37:15:011701:198(1)	данные отсутствуют
9	1.1.9	1.1.10	331°41.3'	73.25	данные отсутствуют	37:15:011701:198(1)	данные отсутствуют
10	1.1.10	1.1.11	58°27.8'	60.01	данные отсутствуют	37:15:011701:198(1)	данные отсутствуют
11	1.1.11	1.1.12	152°2.8'	76.76	данные отсутствуют	37:15:011701:198(1)	данные отсутствуют
12	1.1.12	1.1.13	150°54.1'	16.39	данные отсутствуют	37:15:011701:198(1)	данные отсутствуют
13	1.1.13	1.1.14	63°14.0'	13.99	данные отсутствуют	37:15:011701:198(1)	данные отсутствуют
14	1.1.14	1.1.15	150°12.4'	52.65	данные отсутствуют	37:15:011701:198(1)	данные отсутствуют
15	1.1.15	1.1.16	240°41.7'	122.54	данные отсутствуют	37:15:011701:198(1)	данные отсутствуют
16	1.1.16	1.1.1	329°31.4'	10.09	данные отсутствуют	данные отсутствуют	данные отсутствуют

полное наименование должности	подпись	инициалы, фамилия
-------------------------------	---------	-------------------

М.П.

Выписка из Единого государственного реестра недвижимости об объекте недвижимости

Описание местоположения земельного участка

Земельный участок			
вид объекта недвижимости			
Лист № 1 раздела 3.2	Всего листов раздела 3.2: 1	Всего разделов: 8	Всего листов выписки: 13
22.09.2021г. № КУВИ-002/2021-126353792			
Кадастровый номер:		37:15:011701:145	

Сведения о характерных точках границы земельного участка				
Система координат 37.У.029				
Номер точки	Координаты, м		Описание закрепления на местности	Средняя квадратичная погрешность определения координат характерных точек границ земельного участка, м
	Х	У		
1	2	3	4	5
1	6529.94	5703.59	Закрепление отсутствует	0.1
2	6520.84	5685.89	Закрепление отсутствует	0.1
3	6550.43	5668.87	Закрепление отсутствует	0.3
4	6549.82	5667.73	Временный межевой знак	0.1
5	6551.95	5666.64	Закрепление отсутствует	0.1
6	6549.22	5662.94	Закрепление отсутствует	0.1
7	6555.43	5656.36	Закрепление отсутствует	0.3
8	6594.52	5723.74	Временный межевой знак	0.3
9	6606.85	5716.56	Временный межевой знак	0.3
10	6671.34	5681.82	Временный межевой знак	0.3
11	6702.73	5732.97	Закрепление отсутствует	0.3
12	6634.93	5768.95	Закрепление отсутствует	0.3
13	6620.61	5776.92	Закрепление отсутствует	0.3
14	6626.91	5789.41	Временный межевой знак	0.3
15	6581.22	5815.57	Закрепление отсутствует	0.3
16	6521.24	5708.71	Закрепление отсутствует	0.3
17	6529.94	5703.59	Закрепление отсутствует	0.1

полное наименование должности	подпись	инициалы, фамилия

М.П.

Выписка из Единого государственного реестра недвижимости об объекте недвижимости
Сведения о частях земельного участка

Земельный участок			
вид объекта недвижимости			

Лист № 1 раздела 4	Всего листов раздела 4: 2	Всего разделов: 8	Всего листов выписки: 13
--------------------	---------------------------	-------------------	--------------------------

22.09.2021г. № КУВИ-002/2021-126353792

Кадастровый номер: 37:15:011701:145

План (чертеж, схема) части земельного участка Учетный номер части: 37:15:011701:145/3



Масштаб 1:400 Условные обозначения:

полное наименование должности	подпись	инициалы, фамилия

М.П.

Земельный участок

вид объекта недвижимости

Лист № 2 раздела 4

Всего листов раздела 4: 2

Всего разделов: 8

Всего листов выписки: 13

22.09.2021г. № КУВИ-002/2021-126353792

Кадастровый номер:

37:15:011701:145

План (чертеж, схема) части земельного участка

Учетный номер части: 37:15:011701:145/4



Масштаб 1:400

Условные обозначения:

полное наименование должности

подпись

инициалы, фамилия

М.П.

Выписка из Единого государственного реестра недвижимости об объекте недвижимости
Сведения о частях земельного участка

Земельный участок			
вид объекта недвижимости			

Лист № 1 раздела 4.1	Всего листов раздела 4.1: 1	Всего разделов: 8	Всего листов выписки: 13
----------------------	-----------------------------	-------------------	--------------------------

22.09.2021г. № КУВИ-002/2021-126353792

Кадастровый номер: 37:15:011701:145

Учетный номер части	Площадь, м2	Содержание ограничения в использовании или ограничения права на объект недвижимости или обременения объекта недвижимости
1	2	3
37:15:011701:145/3	37	вид ограничения (обременения): ограничения прав на земельный участок, предусмотренные статьями 56, 56.1 Земельного кодекса Российской Федерации; Срок действия: с 2016-02-18; реквизиты документа-основания: карта (план) объекта землеустройства от 17.10.2015 № б/н выдан: ОАО Объединенные электрические сети; Содержание ограничения (обременения): Особые условия использования земельных участков, расположенных в охранной зоне (п.8,п. 9,10 и 11 главы 3 Правил установления охранных зон объектов электросетевого хозяйства и особых условий использования участков расположенных в таких зонах, утвержденных Постановлением Правительства РФ №160 от 24.02.2009 г.); Реестровый номер границы: 37.15.2.112
37:15:011701:145/4	35	вид ограничения (обременения): ограничения прав на земельный участок, предусмотренные статьями 56, 56.1 Земельного кодекса Российской Федерации; Срок действия: с 2019-12-02; реквизиты документа-основания: постановление "О порядке установления охранных зон объектов электросетевого хозяйства и особых условий использования земельных участков, расположенных в границах таких зон" от 24.02.2009 № 160 выдан: Правительство Российской Федерации; Содержание ограничения (обременения): Особые условия использования земельных участков, расположенных в охранной зоне (п.8,п. 9,10 и 11 главы 3 Правил установления охранных зон объектов электросетевого хозяйства и особых условий использования участков расположенных в таких зонах, утвержденных Постановлением Правительства РФ №160 от 24.02.2009 г.); Реестровый номер границы: 37:15-6.304; Вид объекта реестра границ: Зона с особыми условиями использования территории; Вид зоны по документу: Охранная зона кабельной линии электропередач КЛ-6 кВ ф. К ТП-41 РП-2 - ТП-41, входящей в состав Электросетевого комплекса №1, объект Уход к ТП-41 лит. XII (условный номер 37-37-07/077/2012-321); Тип зоны: Охранная зона инженерных коммуникаций; Номер: 37.15.2.112

полное наименование должности	подпись	инициалы, фамилия
-------------------------------	---------	-------------------

М.П.

Выписка из Единого государственного реестра недвижимости об объекте недвижимости
Сведения о частях земельного участка

Земельный участок			
вид объекта недвижимости			
Лист № 1 раздела 4.2	Всего листов раздела 4.2: 2	Всего разделов: 8	Всего листов выписки: 13
22.09.2021г. № КУВИ-002/2021-126353792			
Кадастровый номер:		37:15:011701:145	

Сведения о характерных точках границы части (частей) земельного участка				
Учетный номер части: 37:15:011701:145/3				
Система координат Родники				
Номер точки	Координаты, м		Описание закрепления на местности	Средняя квадратичная погрешность определения координат характерных точек границ земельного участка, м
	X	Y		
1	2	3	4	5
1	6554.22	5657.64	-	-
2	6552.61	5659.35	-	-
3	6557.75	5660.37	-	-
4	6556.43	5658.09	-	-
5	6554.22	5657.64	-	-
1	6545.62	5671.77	-	0.1
2	6545.65	5671.62	-	-
3	6520.84	5685.89	Закрепление отсутствует	0.1
4	6524.69	5693.37	-	-
5	6521.46	5686.52	-	0.1
6	6526.58	5682.95	-	0.1
7	6543.42	5673.62	-	0.1
8	6545.62	5671.77	-	0.1
1	6526.8	5705.48	-	0.1
2	6526.8	5705.44	-	-
3	6524.35	5706.88	-	-
4	6522.98	5711.81	-	-
5	6524.36	5714.27	-	-
6	6526.8	5705.48	-	0.1

полное наименование должности	подпись	инициалы, фамилия

М.П.

Земельный участок			
вид объекта недвижимости			
Лист № 2 раздела 4.2	Всего листов раздела 4.2: 2	Всего разделов: 8	Всего листов выписки: 13

22.09.2021г. № КУВИ-002/2021-126353792

Кадастровый номер: 37:15:011701:145

Сведения о характерных точках границы части (частей) земельного участка			
Учетный номер части: 37:15:011701:145/4			
Система координат			

Номер точки	Координаты, м		Описание закрепления на местности	Средняя квадратичная погрешность определения координат характерных точек границ земельного участка, м
	X	Y		
1	2	3	4	5
1	6524.36	5714.27	-	-
2	6522.98	5711.81	-	-
3	6524.35	5706.88	-	-
4	6526.8	5705.44	-	-
5	6526.8	5705.48	-	-
1	6524.36	5714.27	-	-
1	6520.84	5685.89	-	-
2	6545.65	5671.62	-	-
3	6545.62	5671.77	-	-
4	6543.42	5673.62	-	-
5	6526.58	5682.95	-	-
6	6521.46	5686.52	-	-
1	6520.84	5685.89	-	-
1	6552.61	5659.35	-	-
2	6554.22	5657.64	-	-
3	6556.43	5658.09	-	-
4	6557.75	5660.37	-	-
1	6552.61	5659.35	-	-

полное наименование должности	подпись	инициалы, фамилия
-------------------------------	---------	-------------------

М.П.

Филиал Федерального государственного бюджетного учреждения "Федеральная кадастровая палата Федеральной службы государственной регистрации, кадастра и картографии" по Ивановской области
полное наименование органа регистрации прав

Выписка из Единого государственного реестра недвижимости об объекте недвижимости

Сведения о характеристиках объекта недвижимости

На основании запроса от 22.09.2021, поступившего на рассмотрение 22.09.2021, сообщаем, что согласно записям Единого государственного реестра недвижимости:

Раздел 1 Лист 1

Земельный участок			
вид объекта недвижимости			

Лист № 1 раздела 1	Всего листов раздела 1: 2	Всего разделов: 5	Всего листов выписки: 7
--------------------	---------------------------	-------------------	-------------------------

22.09.2021г. № КУВИ-002/2021-126354061	
Кадастровый номер:	37:15:012026:184
Номер кадастрового квартала:	37:15:012026
Дата присвоения кадастрового номера:	02.04.2021

Ранее присвоенный государственный учетный номер:	данные отсутствуют
Адрес:	Ивановская область, р-н Родниковский, г. Родники, мкр. 60 лет Октября
Площадь:	171689 +/- 145
Кадастровая стоимость, руб.:	18255691.37
Кадастровые номера расположенных в пределах земельного участка объектов недвижимости:	данные отсутствуют
Кадастровые номера объектов недвижимости, из которых образован объект недвижимости:	37:15:012026:68
Кадастровые номера образованных объектов недвижимости:	данные отсутствуют
Категория земель:	Земли населенных пунктов
Виды разрешенного использования:	для строительства производственных объектов
Сведения о кадастровом инженере:	2887, образованием трех земельных участков путем раздела земельного участка с кадастровым номером 37:15:012026:68, расположенного по адресу: Ивановская область, Родниковский район, г.Родники, мкр. 60 лет Октября, 26, 2020-11-11
Сведения о лесах, водных объектах и об иных природных объектах, расположенных в пределах земельного участка:	данные отсутствуют
Сведения о том, что земельный участок полностью расположен в границах зоны с особыми условиями использования территории, территории объекта культурного наследия, публичного сервитута:	данные отсутствуют
Сведения о том, что земельный участок расположен в границах особой экономической зоны, территории опережающего социально-экономического развития, зоны территориального развития в Российской Федерации, игровой зоны:	данные отсутствуют

полное наименование должности	подпись	инициалы, фамилия
-------------------------------	---------	-------------------

М.П.

Земельный участок			
вид объекта недвижимости			
Лист № 2 раздела 1	Всего листов раздела 1: 2	Всего разделов: 5	Всего листов выписки: 7
22.09.2021г. № КУВИ-002/2021-126354061			
Кадастровый номер:		37:15:012026:184	
Сведения о том, что земельный участок расположен в границах особо охраняемой природной территории, охотничьих угодий, лесничеств:		данные отсутствуют	
Сведения о результатах проведения государственного земельного надзора:		данные отсутствуют	
Сведения о расположении земельного участка в границах территории, в отношении которой утвержден проект межевания территории:		данные отсутствуют	
Условный номер земельного участка:		данные отсутствуют	
Сведения о принятии акта и (или) заключении договора, предусматривающих предоставление в соответствии с земельным законодательством исполнительным органом государственным органом власти или органом местного самоуправления, находящегося в государственной или муниципальной собственности земельного участка для строительства наемного дома социального использования или наемного дома коммерческого использования:		данные отсутствуют	
Сведения о том, что земельный участок или земельные участки образованы на основании решения об изъятии земельного участка и (или) расположенного на нем объекта недвижимости для государственных или муниципальных нужд:		данные отсутствуют	
Сведения о том, что земельный участок образован из земель или земельного участка, государственная собственность на которые не разграничена:		данные отсутствуют	
Сведения о наличии земельного спора о местоположении границ земельных участков:		данные отсутствуют	
Статус записи об объекте недвижимости:		Сведения об объекте недвижимости имеют статус "актуальные"	
Особые отметки:		Сведения, необходимые для заполнения раздела: 4 - Сведения о частях земельного участка, отсутствуют.	
Получатель выписки:		Малов Анатолий Борисович, действующий(ая) на основании документа "" Администрация МО "Родниковский муниципальный район"	

полное наименование должности	подпись	инициалы, фамилия

М.П.

Выписка из Единого государственного реестра недвижимости об объекте недвижимости

Сведения о зарегистрированных правах

Земельный участок			
вид объекта недвижимости			
Лист № 1 раздела 2	Всего листов раздела 2: 2	Всего разделов: 5	Всего листов выписки: 7
22.09.2021г. № КУВИ-002/2021-126354061			
Кадастровый номер:		37:15:012026:184	

1	Правообладатель (правообладатели):	1.1	Акционерное общество "Прядильно-ткацкая фабрика "Родники", ИНН: 3701045213, ОГРН: 1093701000854
2	Вид, номер, дата и время государственной регистрации права:	2.1	Собственность 37:15:012026:184-37/039/2021-1 02.04.2021 14:52:01
3	Сведения об осуществлении государственной регистрации сделки, права без необходимого в силу закона согласия третьего лица, органа:	3.1	данные отсутствуют
4	Ограничение прав и обременение объекта недвижимости:	не зарегистрировано	
5	Договоры участия в долевом строительстве:	не зарегистрировано	
6	Заявленные в судебном порядке права требования:	данные отсутствуют	
7	Сведения о возражении в отношении зарегистрированного права:	данные отсутствуют	
8	Сведения о наличии решения об изъятии объекта недвижимости для государственных и муниципальных нужд:	данные отсутствуют	
9	Сведения о невозможности государственной регистрации без личного участия правообладателя или его законного представителя:	данные отсутствуют	
10	Правопритязания и сведения о наличии поступивших, но не рассмотренных заявлений о проведении государственной регистрации права (перехода, прекращения права), ограничения права или обременения объекта недвижимости, сделки в отношении объекта недвижимости:	отсутствуют	

полное наименование должности	подпись	инициалы, фамилия
-------------------------------	---------	-------------------

М.П.

Земельный участок			
вид объекта недвижимости			
Лист № 2 раздела 2	Всего листов раздела 2: 2	Всего разделов: 5	Всего листов выписки: 7
22.09.2021г. № КУВИ-002/2021-126354061			
Кадастровый номер:		37:15:012026:184	
11	Сведения о невозможности государственной регистрации перехода, прекращения, ограничения права на земельный участок из земель сельскохозяйственного назначения:	данные отсутствуют	

полное наименование должности	подпись	инициалы, фамилия
-------------------------------	---------	-------------------

М.П.

Выписка из Единого государственного реестра недвижимости об объекте недвижимости
 Описание местоположения земельного участка

Земельный участок			
вид объекта недвижимости			
Лист № 1 раздела 3	Всего листов раздела 3: 1	Всего разделов: 5	Всего листов выписки: 7
22.09.2021г. № КУВИ-002/2021-126354061			
Кадастровый номер:		37:15:012026:184	

План (чертеж, схема) земельного участка



Масштаб 1:6000 Условные обозначения:

полное наименование должности	подпись	инициалы, фамилия

М.П.

Выписка из Единого государственного реестра недвижимости об объекте недвижимости

Описание местоположения земельного участка

Земельный участок			
вид объекта недвижимости			
Лист № 1 раздела 3.1	Всего листов раздела 3.1: 1	Всего разделов: 5	Всего листов выписки: 7
22.09.2021г. № КУВИ-002/2021-126354061			
Кадастровый номер:		37:15:012026:184	

Описание местоположения границ земельного участка							
№ п/п	Номер точки		Дирекционный угол	Горизонтальное проложение, м	Описание закрепления на местности	Кадастровые номера смежных участков	Сведения об адресах правообладателей смежных земельных участков
	начальн ая	конечн ая					
1	2	3	4	5	6	7	8
1	1.1.1	1.1.2	136°59.3'	137.49	данные отсутствуют	37:15:012026:185	адрес отсутствует
2	1.1.2	1.1.3	249°19.7'	168.97	данные отсутствуют	данные отсутствуют	данные отсутствуют
3	1.1.3	1.1.4	249°20.2'	6.91	данные отсутствуют	данные отсутствуют	данные отсутствуют
4	1.1.4	1.1.5	346°39.3'	420.02	данные отсутствуют	данные отсутствуют	данные отсутствуют
5	1.1.5	1.1.6	344°16.3'	75.77	данные отсутствуют	данные отсутствуют	данные отсутствуют
6	1.1.6	1.1.7	344°16.3'	55.0	данные отсутствуют	данные отсутствуют	данные отсутствуют
7	1.1.7	1.1.8	74°47.5'	382.58	данные отсутствуют	37:15:012026:67	адрес отсутствует
8	1.1.8	1.1.9	162°28.8'	55.44	данные отсутствуют	37:15:012026:66	данные отсутствуют
9	1.1.9	1.1.10	161°16.8'	19.07	данные отсутствуют	37:15:012026:66	данные отсутствуют
10	1.1.10	1.1.11	164°34.4'	170.97	данные отсутствуют	37:15:012026:66	данные отсутствуют
11	1.1.11	1.1.12	165°50.0'	19.2	данные отсутствуют	37:15:012026:66	данные отсутствуют
12	1.1.12	1.1.13	75°2.0'	11.5	данные отсутствуют	37:15:012026:66	данные отсутствуют
13	1.1.13	1.1.14	164°46.6'	37.36	данные отсутствуют	37:15:012026:45	данные отсутствуют
14	1.1.14	1.1.15	76°3.4'	12.08	данные отсутствуют	37:15:012026:45	данные отсутствуют
15	1.1.15	1.1.16	154°49.8'	44.44	данные отсутствуют	37:15:000000:58	адрес отсутствует
16	1.1.16	1.1.17	143°24.8'	27.55	данные отсутствуют	37:15:000000:58	адрес отсутствует
17	1.1.17	1.1.18	233°24.0'	100.48	данные отсутствуют	данные отсутствуют	данные отсутствуют
18	1.1.18	1.1.19	318°3.6'	68.75	данные отсутствуют	37:15:012026:186	адрес отсутствует
19	1.1.19	1.1.20	233°8.5'	68.2	данные отсутствуют	37:15:012026:186	адрес отсутствует
20	1.1.20	1.1.21	318°19.4'	24.03	данные отсутствуют	37:15:012026:185	адрес отсутствует
21	1.1.21	1.1.1	229°31.6'	144.33	данные отсутствуют	37:15:012026:185	адрес отсутствует

полное наименование должности	подпись	инициалы, фамилия
-------------------------------	---------	-------------------

М.П.

Выписка из Единого государственного реестра недвижимости об объекте недвижимости

Описание местоположения земельного участка

Земельный участок			
вид объекта недвижимости			
Лист № 1 раздела 3.2	Всего листов раздела 3.2: 1	Всего разделов: 5	Всего листов выписки: 7
22.09.2021г. № КУВИ-002/2021-126354061			
Кадастровый номер:		37:15:012026:184	

Сведения о характерных точках границы земельного участка				
Система координат 37.У.029				
Номер точки	Координаты, м		Описание закрепления на местности	Средняя квадратичная погрешность определения координат характерных точек границ земельного участка, м
	X	Y		
1	2	3	4	5
1	5595.06	4630.44	Закрепление отсутствует	0.1
2	5688.74	4740.23	Закрепление отсутствует	0.1
3	5670.79	4756.21	Закрепление отсутствует	0.1
4	5711.7	4810.78	Закрепление отсутствует	0.1
5	5660.56	4856.73	Закрепление отсутствует	0.1
6	5720.47	4937.4	Закрепление отсутствует	0.1
7	5742.59	4920.98	Закрепление отсутствует	0.1
8	5782.81	4902.08	Закрепление отсутствует	0.1
9	5779.9	4890.36	Закрепление отсутствует	0.1
10	5815.95	4880.55	Закрепление отсутствует	0.1
11	5812.98	4869.44	Закрепление отсутствует	0.1
12	5831.6	4864.74	Закрепление отсутствует	0.1
13	5996.41	4819.26	Закрепление отсутствует	0.1
14	6014.47	4813.14	Закрепление отсутствует	0.1
15	6067.34	4796.45	Закрепление отсутствует	0.1
16	5966.98	4427.27	Закрепление отсутствует	0.1
17	5914.04	4442.18	Закрепление отсутствует	0.1
18	5841.11	4462.72	Закрепление отсутствует	0.1
19	5432.43	4559.67	Закрепление отсутствует	0.1
20	5434.87	4566.14	Закрепление отсутствует	0.1
21	5494.52	4724.23	Закрепление отсутствует	0.1
1	5595.06	4630.44	Закрепление отсутствует	0.1

полное наименование должности	подпись	инициалы, фамилия

М.П.

Филиал Федерального государственного бюджетного учреждения "Федеральная кадастровая палата Федеральной службы государственной регистрации, кадастра и картографии" по Ивановской области
полное наименование органа регистрации прав

Выписка из Единого государственного реестра недвижимости об объекте недвижимости

Сведения о характеристиках объекта недвижимости

На основании запроса от 22.09.2021, поступившего на рассмотрение 22.09.2021, сообщаем, что согласно записям Единого государственного реестра недвижимости:

Раздел 1 Лист 1

Земельный участок			
вид объекта недвижимости			

Лист № 1 раздела 1	Всего листов раздела 1: 2	Всего разделов: 5	Всего листов выписки: 7
--------------------	---------------------------	-------------------	-------------------------

22.09.2021г. № КУВИ-002/2021-126353558	
Кадастровый номер:	37:15:011701:185
Номер кадастрового квартала:	37:15:011701
Дата присвоения кадастрового номера:	01.06.2011

Ранее присвоенный государственный учетный номер:	данные отсутствуют
Местоположение:	Местоположение установлено относительно ориентира, расположенного за пределами участка. Почтовый адрес ориентира: обл. Ивановская, г. Родники, ул. Советская, дом 20.
Площадь:	6466 +/- 8
Кадастровая стоимость, руб.:	3607704.7
Кадастровые номера расположенных в пределах земельного участка объектов недвижимости:	37:15:011701:492
Кадастровые номера объектов недвижимости, из которых образован объект недвижимости:	37:15:011701:69
Кадастровые номера образованных объектов недвижимости:	данные отсутствуют
Категория земель:	Земли населенных пунктов
Виды разрешенного использования:	Для размещения парогазовой ТЭЦ
Сведения о кадастровом инженерере:	данные отсутствуют
Сведения о лесах, водных объектах и об иных природных объектах, расположенных в пределах земельного участка:	данные отсутствуют
Сведения о том, что земельный участок полностью расположен в границах зоны с особыми условиями использования территории, территории объекта культурного наследия, публичного сервитута:	данные отсутствуют
Сведения о том, что земельный участок расположен в границах особой экономической зоны, территории опережающего социально-экономического развития, зоны территориального развития в Российской Федерации, игровой зоны:	данные отсутствуют

полное наименование должности	подпись	инициалы, фамилия
-------------------------------	---------	-------------------

М.П.

Земельный участок			
вид объекта недвижимости			
Лист № 2 раздела 1	Всего листов раздела 1: 2	Всего разделов: 5	Всего листов выписки: 7
22.09.2021г. № КУВИ-002/2021-126353558			
Кадастровый номер:		37:15:011701:185	
Сведения о том, что земельный участок расположен в границах особо охраняемой природной территории, охотничьих угодий, лесничеств:		данные отсутствуют	
Сведения о результатах проведения государственного земельного надзора:		данные отсутствуют	
Сведения о расположении земельного участка в границах территории, в отношении которой утвержден проект межевания территории:		данные отсутствуют	
Условный номер земельного участка:		данные отсутствуют	
Сведения о принятии акта и (или) заключении договора, предусматривающих предоставление в соответствии с земельным законодательством исполнительным органом государственным органом власти или органом местного самоуправления, находящегося в государственной или муниципальной собственности земельного участка для строительства наемного дома социального использования или наемного дома коммерческого использования:		данные отсутствуют	
Сведения о том, что земельный участок или земельные участки образованы на основании решения об изъятии земельного участка и (или) расположенного на нем объекта недвижимости для государственных или муниципальных нужд:		данные отсутствуют	
Сведения о том, что земельный участок образован из земель или земельного участка, государственная собственность на которые не разграничена:		данные отсутствуют	
Сведения о наличии земельного спора о местоположении границ земельных участков:		данные отсутствуют	
Статус записи об объекте недвижимости:		Сведения об объекте недвижимости имеют статус "актуальные"	
Особые отметки:		Сведения, необходимые для заполнения раздела: 4 - Сведения о частях земельного участка, отсутствуют.	
Получатель выписки:		Малов Анатолий Борисович, действующий(ая) на основании документа "" Администрация МО "Родниковский муниципальный район"	

полное наименование должности	подпись	инициалы, фамилия

М.П.

Выписка из Единого государственного реестра недвижимости об объекте недвижимости

Сведения о зарегистрированных правах

Земельный участок			
вид объекта недвижимости			
Лист № 1 раздела 2	Всего листов раздела 2: 2	Всего разделов: 5	Всего листов выписки: 7
22.09.2021г. № КУВИ-002/2021-126353558			
Кадастровый номер:		37:15:011701:185	

1	Правообладатель (правообладатели):	1.1	данные о правообладателе отсутствуют
2	Вид, номер, дата и время государственной регистрации права:	2.1	не зарегистрировано
3	Сведения об осуществлении государственной регистрации сделки, права без необходимого в силу закона согласия третьего лица, органа:	3.1	данные отсутствуют
4	Ограничение прав и обременение объекта недвижимости:		
	4.1 вид:		Аренда
	дата государственной регистрации:		19.08.2021 13:45:10
	номер государственной регистрации:		37:15:011701:185-37/039/2021-14
	срок, на который установлено ограничение прав и обременение объекта недвижимости:		Срок действия с 26.07.2021 на 49 лет
	лицо, в пользу которого установлено ограничение прав и обременение объекта недвижимости:		Общество с ограниченной ответственностью "Управляющая компания Индустриального парка "Родники", ИНН: 3703021585, ОГРН: 1183702010250
	основание государственной регистрации:		Договор аренды земельного участка, № 2158, выдан 26.07.2021
	сведения об осуществлении государственной регистрации сделки, права, ограничения права без необходимого в силу закона согласия третьего лица, органа:		данные отсутствуют
	сведения об управляющем залоге и о договоре управления залогом, если такой договор заключен для управления ипотекой:		данные отсутствуют
5	Договоры участия в долевом строительстве:		не зарегистрировано
6	Заявленные в судебном порядке права требования:		данные отсутствуют
7	Сведения о возражении в отношении зарегистрированного права:		данные отсутствуют
8	Сведения о наличии решения об изъятии объекта недвижимости для государственных и муниципальных нужд:		данные отсутствуют
9	Сведения о невозможности государственной регистрации без личного участия правообладателя или его законного представителя:		данные отсутствуют

полное наименование должности	подпись	инициалы, фамилия
-------------------------------	---------	-------------------

М.П.

Земельный участок		
вид объекта недвижимости		
Лист № 2 раздела 2	Всего листов раздела 2: 2	Всего разделов: 5
Всего листов выписки: 7		
22.09.2021г. № КУВИ-002/2021-126353558		
Кадастровый номер:		37:15:011701:185
10	Правопритязания и сведения о наличии поступивших, но не рассмотренных заявлений о проведении государственной регистрации права (перехода, прекращения права), ограничения права или обременения объекта недвижимости, сделки в отношении объекта недвижимости:	отсутствуют
11	Сведения о невозможности государственной регистрации перехода, прекращения, ограничения права на земельный участок из земель сельскохозяйственного назначения:	данные отсутствуют

полное наименование должности	подпись	инициалы, фамилия

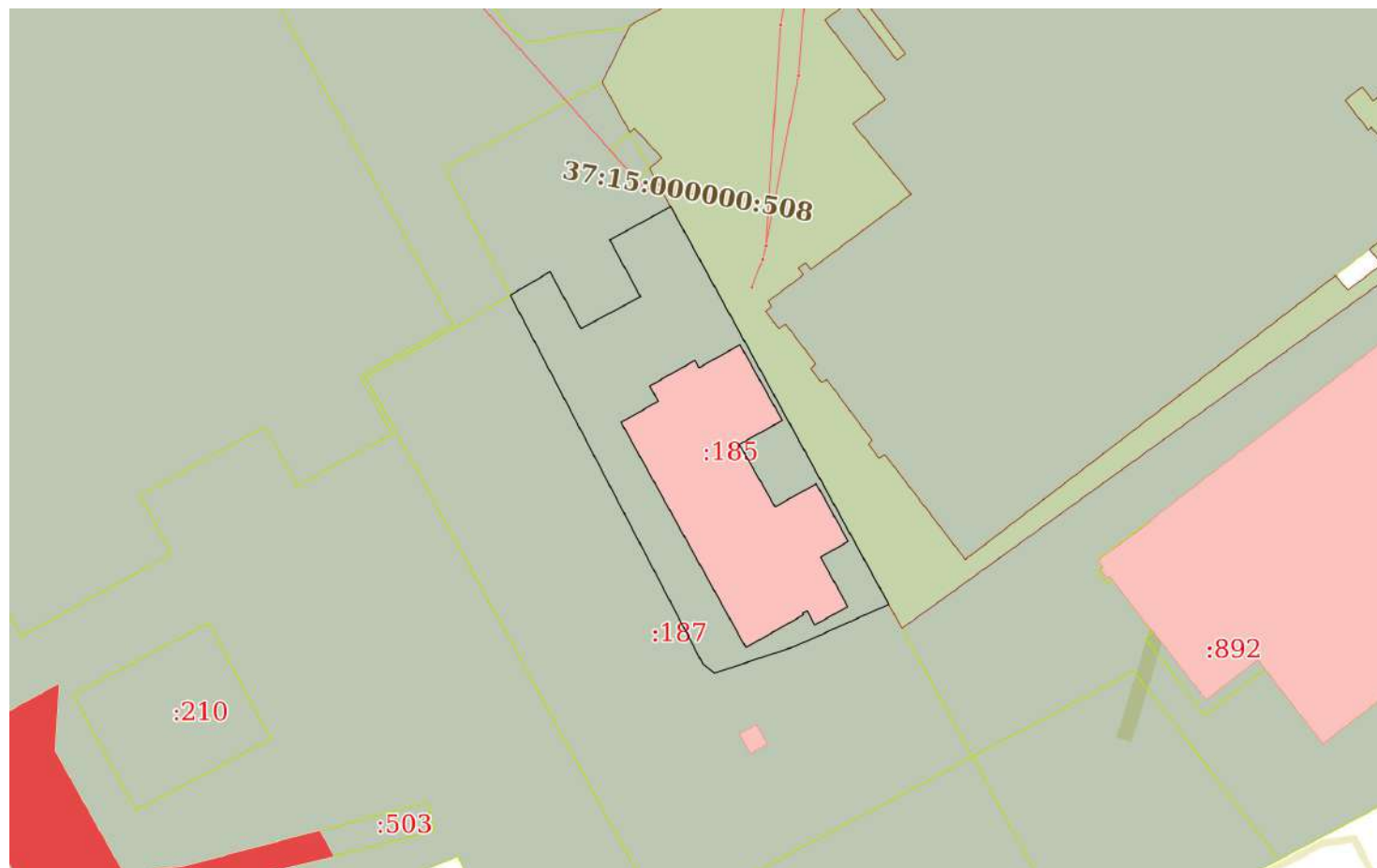
М.П.

Выписка из Единого государственного реестра недвижимости об объекте недвижимости

Описание местоположения земельного участка

Земельный участок			
вид объекта недвижимости			
Лист № 1 раздела 3	Всего листов раздела 3: 1	Всего разделов: 5	Всего листов выписки: 7
22.09.2021г. № КУВИ-002/2021-126353558			
Кадастровый номер:		37:15:011701:185	

План (чертеж, схема) земельного участка



Масштаб 1:2000

Условные обозначения:

полное наименование должности	подпись	инициалы, фамилия

М.П.

Выписка из Единого государственного реестра недвижимости об объекте недвижимости

Описание местоположения земельного участка

Земельный участок			
вид объекта недвижимости			
Лист № 1 раздела 3.1	Всего листов раздела 3.1: 1	Всего разделов: 5	Всего листов выписки: 7
22.09.2021г. № КУВИ-002/2021-126353558			
Кадастровый номер:		37:15:011701:185	

Описание местоположения границ земельного участка							
№ п/п	Номер точки		Дирекционный угол	Горизонтальное проложение, м	Описание закрепления на местности	Кадастровые номера смежных участков	Сведения об адресах правообладателей смежных земельных участков
	начальная	конечная					
1	2	3	4	5	6	7	8
1	1.1.1	1.1.2	151°15.4'	129.78	данные отсутствуют	37:15:011701:198(1)	данные отсутствуют
2	1.1.2	1.1.3	245°48.8'	29.41	данные отсутствуют	37:15:011701:187	данные отсутствуют
3	1.1.3	1.1.4	251°34.8'	24.27	данные отсутствуют	37:15:011701:187	данные отсутствуют
4	1.1.4	1.1.5	308°42.1'	4.38	данные отсутствуют	37:15:011701:187	данные отсутствуют
5	1.1.5	1.1.6	332°26.3'	75.36	данные отсутствуют	37:15:011701:187	данные отсутствуют
6	1.1.6	1.1.7	332°26.1'	43.57	данные отсутствуют	37:15:011701:187	данные отсутствуют
7	1.1.7	1.1.8	59°27.7'	13.17	данные отсутствуют	37:15:011701:916	данные отсутствуют
8	1.1.7	1.1.7			данные отсутствуют	37:15:011701:198(1)	данные отсутствуют
9	1.1.8	1.1.9	151°23.1'	18.5	данные отсутствуют	37:15:011701:916	данные отсутствуют
10	1.1.9	1.1.10	61°50.8'	19.35	данные отсутствуют	37:15:011701:916	данные отсутствуют
11	1.1.10	1.1.11	331°27.2'	18.5	данные отсутствуют	37:15:011701:916	данные отсутствуют
12	1.1.11	1.1.1	61°27.1'	19.9	данные отсутствуют	37:15:011701:916	данные отсутствуют

полное наименование должности	подпись	инициалы, фамилия

М.П.

Выписка из Единого государственного реестра недвижимости об объекте недвижимости

Описание местоположения земельного участка

Земельный участок			
вид объекта недвижимости			
Лист № 1 раздела 3.2	Всего листов раздела 3.2: 1	Всего разделов: 5	Всего листов выписки: 7
22.09.2021г. № КУВИ-002/2021-126353558			
Кадастровый номер:		37:15:011701:185	

Сведения о характерных точках границы земельного участка				
Система координат 37.У.029				
Номер точки	Координаты, м		Описание закрепления на местности	Средняя квадратичная погрешность определения координат характерных точек границ земельного участка, м
	X	Y		
1	2	3	4	5
1	6795.38	6177.08	Временный межевой знак	0.1
2	6681.59	6239.49	Закрепление отсутствует	0.1
3	6669.54	6212.66	Долговременный межевой знак	0.1
4	6661.87	6189.63	Долговременный межевой знак	0.1
5	6664.61	6186.21	Долговременный межевой знак	0.1
6	6731.42	6151.34	Долговременный межевой знак	0.1
7	6770.04	6131.18	Закрепление отсутствует	0.1
8	6776.73	6142.52	Временный межевой знак	0.1
9	6760.49	6151.38	Закрепление отсутствует	0.1
10	6769.62	6168.44	Закрепление отсутствует	0.1
11	6785.87	6159.6	Временный межевой знак	0.1
12	6795.38	6177.08	Временный межевой знак	0.1

полное наименование должности	подпись	инициалы, фамилия

М.П.

Филиал Федерального государственного бюджетного учреждения "Федеральная кадастровая палата Федеральной службы государственной регистрации, кадастра и картографии" по Ивановской области
полное наименование органа регистрации прав

Выписка из Единого государственного реестра недвижимости об объекте недвижимости

Сведения о характеристиках объекта недвижимости

На основании запроса от 22.09.2021, поступившего на рассмотрение 22.09.2021, сообщаем, что согласно записям Единого государственного реестра недвижимости:

Раздел 1 Лист 1

Земельный участок			
вид объекта недвижимости			

Лист № 1 раздела 1	Всего листов раздела 1: 2	Всего разделов: 5	Всего листов выписки: 7
--------------------	---------------------------	-------------------	-------------------------

22.09.2021г. № КУВИ-002/2021-126353999	
Кадастровый номер:	37:15:011701:186
Номер кадастрового квартала:	37:15:011701
Дата присвоения кадастрового номера:	01.06.2011

Ранее присвоенный государственный учетный номер:	данные отсутствуют
Местоположение:	Местоположение установлено относительно ориентира, расположенного за пределами участка. Почтовый адрес ориентира: обл. Ивановская, г. Родники, ул. Советская, дом 20.
Площадь:	4186 +/- 6
Кадастровая стоимость, руб.:	2335578.7
Кадастровые номера расположенных в пределах земельного участка объектов недвижимости:	данные отсутствуют
Кадастровые номера объектов недвижимости, из которых образован объект недвижимости:	37:15:011701:69
Кадастровые номера образованных объектов недвижимости:	данные отсутствуют
Категория земель:	Земли населенных пунктов
Виды разрешенного использования:	Для размещения парогазовой ТЭЦ
Сведения о кадастровом инженерере:	данные отсутствуют
Сведения о лесах, водных объектах и об иных природных объектах, расположенных в пределах земельного участка:	данные отсутствуют
Сведения о том, что земельный участок полностью расположен в границах зоны с особыми условиями использования территории, территории объекта культурного наследия, публичного сервитута:	данные отсутствуют
Сведения о том, что земельный участок расположен в границах особой экономической зоны, территории опережающего социально-экономического развития, зоны территориального развития в Российской Федерации, игровой зоны:	данные отсутствуют

полное наименование должности	подпись	инициалы, фамилия
-------------------------------	---------	-------------------

М.П.

Земельный участок			
вид объекта недвижимости			
Лист № 2 раздела 1	Всего листов раздела 1: 2	Всего разделов: 5	Всего листов выписки: 7
22.09.2021г. № КУВИ-002/2021-126353999			
Кадастровый номер:		37:15:011701:186	
Сведения о том, что земельный участок расположен в границах особо охраняемой природной территории, охотничьих угодий, лесничеств:		данные отсутствуют	
Сведения о результатах проведения государственного земельного надзора:		данные отсутствуют	
Сведения о расположении земельного участка в границах территории, в отношении которой утвержден проект межевания территории:		данные отсутствуют	
Условный номер земельного участка:		данные отсутствуют	
Сведения о принятии акта и (или) заключении договора, предусматривающих предоставление в соответствии с земельным законодательством исполнительным органом государственным органом власти или органом местного самоуправления, находящегося в государственной или муниципальной собственности земельного участка для строительства наемного дома социального использования или наемного дома коммерческого использования:		данные отсутствуют	
Сведения о том, что земельный участок или земельные участки образованы на основании решения об изъятии земельного участка и (или) расположенного на нем объекта недвижимости для государственных или муниципальных нужд:		данные отсутствуют	
Сведения о том, что земельный участок образован из земель или земельного участка, государственная собственность на которые не разграничена:		данные отсутствуют	
Сведения о наличии земельного спора о местоположении границ земельных участков:		данные отсутствуют	
Статус записи об объекте недвижимости:		Сведения об объекте недвижимости имеют статус "актуальные"	
Особые отметки:		Сведения, необходимые для заполнения раздела: 4 - Сведения о частях земельного участка, отсутствуют.	
Получатель выписки:		Малов Анатолий Борисович, действующий(ая) на основании документа "" Администрация МО "Родниковский муниципальный район"	

полное наименование должности	подпись	инициалы, фамилия

М.П.

Выписка из Единого государственного реестра недвижимости об объекте недвижимости

Сведения о зарегистрированных правах

Земельный участок			
вид объекта недвижимости			
Лист № 1 раздела 2	Всего листов раздела 2: 2	Всего разделов: 5	Всего листов выписки: 7
22.09.2021г. № КУВИ-002/2021-126353999			
Кадастровый номер:		37:15:011701:186	

1	Правообладатель (правообладатели):	1.1	Муниципальное образование "Родниковский муниципальный район" Ивановской области
2	Вид, номер, дата и время государственной регистрации права:	2.1	Собственность 37-37-07/218/2012-216 12.09.2012 00:00:00
3	Сведения об осуществлении государственной регистрации сделки, права без необходимого в силу закона согласия третьего лица, органа:	3.1	данные отсутствуют
4	Ограничение прав и обременение объекта недвижимости:		
	4.1	вид:	Аренда
		дата государственной регистрации:	23.08.2021 10:27:14
		номер государственной регистрации:	37:15:011701:186-37/039/2021-13
		срок, на который установлено ограничение прав и обременение объекта недвижимости:	Срок действия с 26.07.2021 на 49 лет
		лицо, в пользу которого установлено ограничение прав и обременение объекта недвижимости:	ОБЩЕСТВО С ОГРАНИЧЕННОЙ ОТВЕТСТВЕННОСТЬЮ "УПРАВЛЯЮЩАЯ КОМПАНИЯ ИНДУСТРИАЛЬНОГО ПАРКА "РОДНИКИ", ИНН: 3703021585, ОГРН: 1183702010250
		основание государственной регистрации:	Договор аренды земельного участка, № 2159, выдан 26.07.2021
		сведения об осуществлении государственной регистрации сделки, права, ограничения права без необходимого в силу закона согласия третьего лица, органа:	данные отсутствуют
		сведения об управляющем залоге и о договоре управления залогом, если такой договор заключен для управления ипотекой:	данные отсутствуют
5	Договоры участия в долевом строительстве:	не зарегистрировано	
6	Заявленные в судебном порядке права требования:	данные отсутствуют	
7	Сведения о возражении в отношении зарегистрированного права:	данные отсутствуют	
8	Сведения о наличии решения об изъятии объекта недвижимости для государственных и муниципальных нужд:	данные отсутствуют	
9	Сведения о невозможности государственной регистрации без личного участия правообладателя или его законного представителя:	данные отсутствуют	

полное наименование должности	подпись	инициалы, фамилия
-------------------------------	---------	-------------------

М.П.

Земельный участок		
вид объекта недвижимости		
Лист № 2 раздела 2	Всего листов раздела 2: 2	Всего разделов: 5
Всего листов выписки: 7		
22.09.2021г. № КУВИ-002/2021-126353999		
Кадастровый номер:		37:15:011701:186
10	Правопритязания и сведения о наличии поступивших, но не рассмотренных заявлений о проведении государственной регистрации права (перехода, прекращения права), ограничения права или обременения объекта недвижимости, сделки в отношении объекта недвижимости:	отсутствуют
11	Сведения о невозможности государственной регистрации перехода, прекращения, ограничения права на земельный участок из земель сельскохозяйственного назначения:	данные отсутствуют

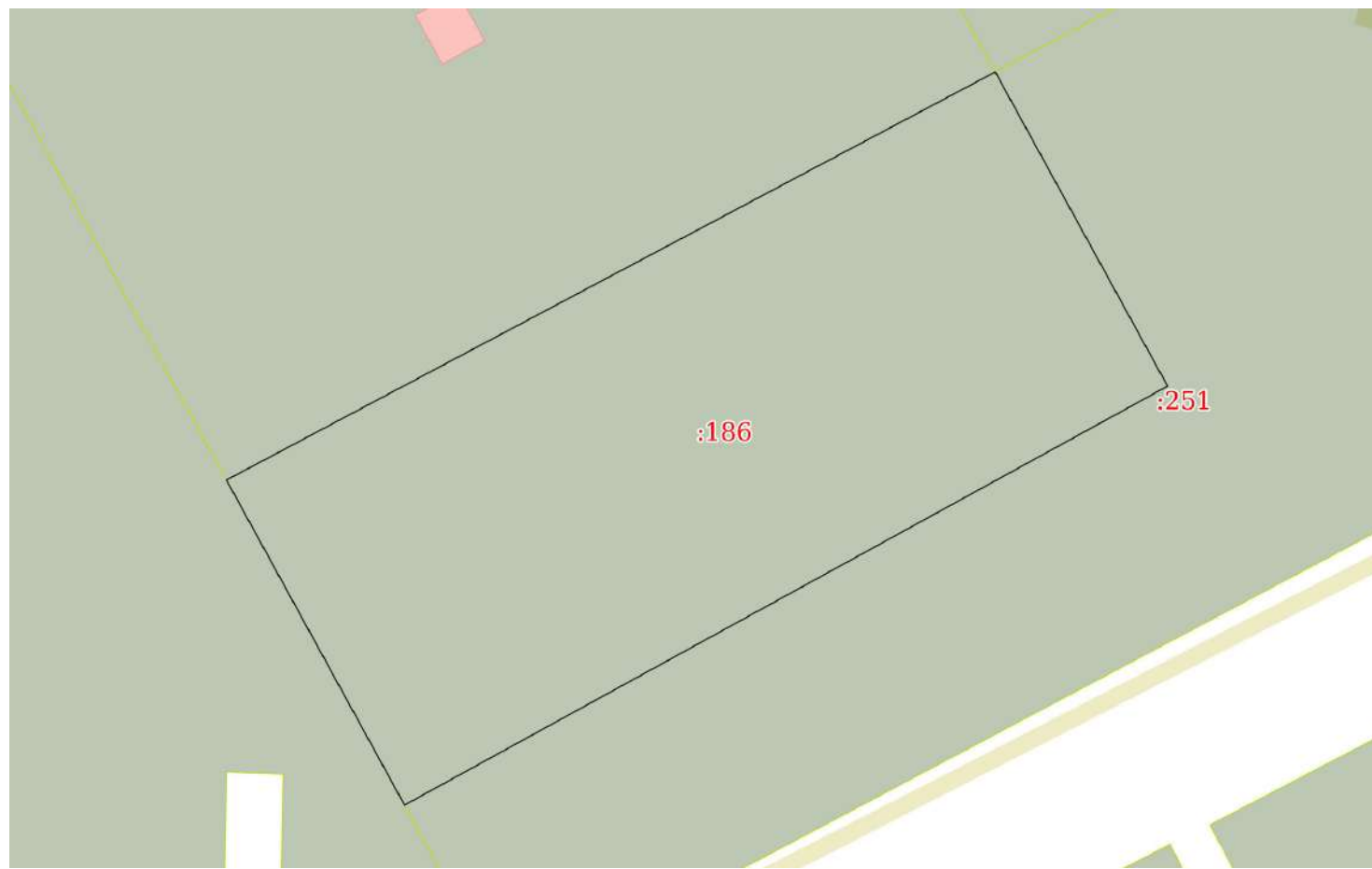
полное наименование должности	подпись	инициалы, фамилия

М.П.

Выписка из Единого государственного реестра недвижимости об объекте недвижимости
 Описание местоположения земельного участка

Земельный участок			
вид объекта недвижимости			
Лист № 1 раздела 3	Всего листов раздела 3: 1	Всего разделов: 5	Всего листов выписки: 7
22.09.2021г. № КУВИ-002/2021-126353999			
Кадастровый номер:		37:15:011701:186	

План (чертеж, схема) земельного участка



Масштаб 1:800

Условные обозначения:

полное наименование должности	подпись	инициалы, фамилия

М.П.

Выписка из Единого государственного реестра недвижимости об объекте недвижимости

Описание местоположения земельного участка

Земельный участок			
вид объекта недвижимости			
Лист № 1 раздела 3.1	Всего листов раздела 3.1: 1	Всего разделов: 5	Всего листов выписки: 7
22.09.2021г. № КУВИ-002/2021-126353999			
Кадастровый номер:		37:15:011701:186	

Описание местоположения границ земельного участка							
№ п/п	Номер точки		Дирекционный угол	Горизонтальное проложение, м	Описание закрепления на местности	Кадастровые номера смежных участков	Сведения об адресах правообладателей смежных земельных участков
	начальная	конечная					
1	2	3	4	5	6	7	8
1	1.1.1	1.1.2	151°14.6`	41.16	данные отсутствуют	37:15:011701:251	данные отсутствуют
2	1.1.2	1.1.3	241°14.6`	100.0	данные отсутствуют	37:15:011701:251	данные отсутствуют
3	1.1.3	1.1.4	331°16.4`	42.57	данные отсутствуют	37:15:011701:198(1)	данные отсутствуют
4	1.1.4	1.1.1	62°3.2`	99.99	данные отсутствуют	37:15:011701:198(1), 37:15:011701:187	данные отсутствуют

полное наименование должности	подпись	инициалы, фамилия

М.П.

Выписка из Единого государственного реестра недвижимости об объекте недвижимости

Описание местоположения земельного участка

Земельный участок			
вид объекта недвижимости			
Лист № 1 раздела 3.2	Всего листов раздела 3.2: 1	Всего разделов: 5	Всего листов выписки: 7
22.09.2021г. № КУВИ-002/2021-126353999			
Кадастровый номер:		37:15:011701:186	

Сведения о характерных точках границы земельного участка				
Система координат 37.У.029				
Номер точки	Координаты, м		Описание закрепления на местности	Средняя квадратичная погрешность определения координат характерных точек границ земельного участка, м
	X	Y		
1	2	3	4	5
1	6637.94	6263.43	Закрепление отсутствует	0.1
2	6601.86	6283.23	Временный межевой знак	0.1
3	6553.75	6195.56	Закрепление отсутствует	0.1
4	6591.08	6175.1	Закрепление отсутствует	0.1
5	6637.94	6263.43	Закрепление отсутствует	0.1

полное наименование должности	подпись	инициалы, фамилия

М.П.

Филиал Федерального государственного бюджетного учреждения "Федеральная кадастровая палата Федеральной службы государственной регистрации, кадастра и картографии" по Ивановской области
полное наименование органа регистрации прав

Выписка из Единого государственного реестра недвижимости об объекте недвижимости

Сведения о характеристиках объекта недвижимости

На основании запроса от 22.09.2021, поступившего на рассмотрение 22.09.2021, сообщаем, что согласно записям Единого государственного реестра недвижимости:

Раздел 1 Лист 1

Земельный участок			
вид объекта недвижимости			

Лист № 1 раздела 1	Всего листов раздела 1: 2	Всего разделов: 5	Всего листов выписки: 7
--------------------	---------------------------	-------------------	-------------------------

22.09.2021г. № КУВИ-002/2021-126353581	
Кадастровый номер:	37:15:011701:187
Номер кадастрового квартала:	37:15:011701
Дата присвоения кадастрового номера:	01.06.2011

Ранее присвоенный государственный учетный номер:	данные отсутствуют
Местоположение:	Местоположение установлено относительно ориентира, расположенного за пределами участка. Почтовый адрес ориентира: Ивановская обл., р-н Родниковский, г. Родники, ул. Советская, дом 20.
Площадь:	11029 +/- 11
Кадастровая стоимость, руб.:	2114810.75
Кадастровые номера расположенных в пределах земельного участка объектов недвижимости:	37:15:011701:491
Кадастровые номера объектов недвижимости, из которых образован объект недвижимости:	37:15:011701:69
Кадастровые номера образованных объектов недвижимости:	данные отсутствуют
Категория земель:	Земли населенных пунктов
Виды разрешенного использования:	Для размещения насосной дизельного топлива
Сведения о кадастровом инженеру:	данные отсутствуют
Сведения о лесах, водных объектах и об иных природных объектах, расположенных в пределах земельного участка:	данные отсутствуют
Сведения о том, что земельный участок полностью расположен в границах зоны с особыми условиями использования территории, территории объекта культурного наследия, публичного сервитута:	данные отсутствуют
Сведения о том, что земельный участок расположен в границах особой экономической зоны, территории опережающего социально-экономического развития, зоны территориального развития в Российской Федерации, игровой зоны:	данные отсутствуют

полное наименование должности	подпись	инициалы, фамилия
-------------------------------	---------	-------------------

М.П.

Земельный участок			
вид объекта недвижимости			
Лист № 2 раздела 1	Всего листов раздела 1: 2	Всего разделов: 5	Всего листов выписки: 7
22.09.2021г. № КУВИ-002/2021-126353581			
Кадастровый номер:		37:15:011701:187	
Сведения о том, что земельный участок расположен в границах особо охраняемой природной территории, охотничьих угодий, лесничеств:		данные отсутствуют	
Сведения о результатах проведения государственного земельного надзора:		данные отсутствуют	
Сведения о расположении земельного участка в границах территории, в отношении которой утвержден проект межевания территории:		данные отсутствуют	
Условный номер земельного участка:		данные отсутствуют	
Сведения о принятии акта и (или) заключении договора, предусматривающих предоставление в соответствии с земельным законодательством исполнительным органом государственным органом власти или органом местного самоуправления, находящегося в государственной или муниципальной собственности земельного участка для строительства наемного дома социального использования или наемного дома коммерческого использования:		данные отсутствуют	
Сведения о том, что земельный участок или земельные участки образованы на основании решения об изъятии земельного участка и (или) расположенного на нем объекта недвижимости для государственных или муниципальных нужд:		данные отсутствуют	
Сведения о том, что земельный участок образован из земель или земельного участка, государственная собственность на которые не разграничена:		данные отсутствуют	
Сведения о наличии земельного спора о местоположении границ земельных участков:		данные отсутствуют	
Статус записи об объекте недвижимости:		Сведения об объекте недвижимости имеют статус "актуальные"	
Особые отметки:		Сведения, необходимые для заполнения раздела: 4 - Сведения о частях земельного участка, отсутствуют.	
Получатель выписки:		Малов Анатолий Борисович, действующий(ая) на основании документа "" Администрация МО "Родниковский муниципальный район"	

полное наименование должности	подпись	инициалы, фамилия

М.П.

Выписка из Единого государственного реестра недвижимости об объекте недвижимости

Сведения о зарегистрированных правах

Земельный участок			
вид объекта недвижимости			
Лист № 1 раздела 2	Всего листов раздела 2: 2	Всего разделов: 5	Всего листов выписки: 7
22.09.2021г. № КУВИ-002/2021-126353581			
Кадастровый номер:	37:15:011701:187		

1	Правообладатель (правообладатели):	1.1	Муниципальное образование "Родниковский муниципальный район" Ивановской области
2	Вид, номер, дата и время государственной регистрации права:	2.1	Собственность 37-37-07/090/2011-241 07.06.2011 00:00:00
3	Сведения об осуществлении государственной регистрации сделки, права без необходимого в силу закона согласия третьего лица, органа:	3.1	данные отсутствуют
4	Ограничение прав и обременение объекта недвижимости:		
	4.1 вид:		Аренда
	дата государственной регистрации:		19.08.2021 14:00:46
	номер государственной регистрации:		37:15:011701:187-37/039/2021-14
	срок, на который установлено ограничение прав и обременение объекта недвижимости:		Срок действия с 26.07.2021 на 49 лет
	лицо, в пользу которого установлено ограничение прав и обременение объекта недвижимости:		ОБЩЕСТВО С ОГРАНИЧЕННОЙ ОТВЕТСТВЕННОСТЬЮ "УПРАВЛЯЮЩАЯ КОМПАНИЯ ИНДУСТРИАЛЬНОГО ПАРКА "РОДНИКИ", ИНН: 3703021585, ОГРН: 1183702010250
	основание государственной регистрации:		Договор аренды земельного участка, № 2160, выдан 26.07.2021
	сведения об осуществлении государственной регистрации сделки, права, ограничения права без необходимого в силу закона согласия третьего лица, органа:		данные отсутствуют
	сведения об управляющем залоге и о договоре управления залогом, если такой договор заключен для управления ипотекой:		данные отсутствуют
5	Договоры участия в долевом строительстве:		не зарегистрировано
6	Заявленные в судебном порядке права требования:		данные отсутствуют
7	Сведения о возражении в отношении зарегистрированного права:		данные отсутствуют
8	Сведения о наличии решения об изъятии объекта недвижимости для государственных и муниципальных нужд:		данные отсутствуют
9	Сведения о невозможности государственной регистрации без личного участия правообладателя или его законного представителя:		данные отсутствуют

полное наименование должности	подпись	инициалы, фамилия
-------------------------------	---------	-------------------

М.П.

Земельный участок		
вид объекта недвижимости		
Лист № 2 раздела 2	Всего листов раздела 2: 2	Всего разделов: 5
Всего листов выписки: 7		
22.09.2021г. № КУВИ-002/2021-126353581		
Кадастровый номер:		37:15:011701:187
10	Правопритязания и сведения о наличии поступивших, но не рассмотренных заявлений о проведении государственной регистрации права (перехода, прекращения права), ограничения права или обременения объекта недвижимости, сделки в отношении объекта недвижимости:	отсутствуют
11	Сведения о невозможности государственной регистрации перехода, прекращения, ограничения права на земельный участок из земель сельскохозяйственного назначения:	данные отсутствуют

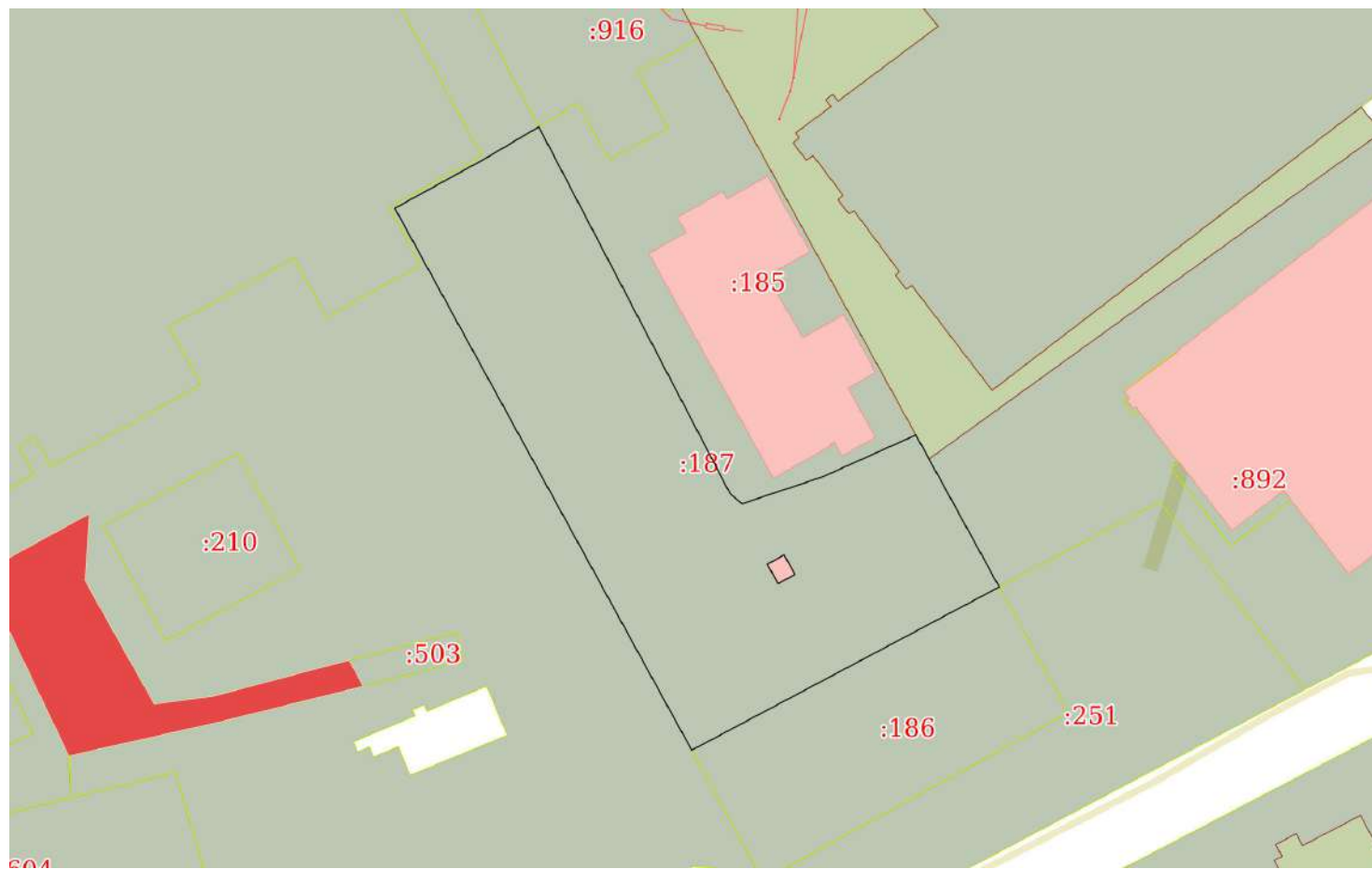
полное наименование должности	подпись	инициалы, фамилия

М.П.

Выписка из Единого государственного реестра недвижимости об объекте недвижимости
 Описание местоположения земельного участка

Земельный участок			
вид объекта недвижимости			
Лист № 1 раздела 3	Всего листов раздела 3: 1	Всего разделов: 5	Всего листов выписки: 7
22.09.2021г. № КУВИ-002/2021-126353581			
Кадастровый номер:		37:15:011701:187	

План (чертеж, схема) земельного участка



Масштаб 1:2000

Условные обозначения:

полное наименование должности	подпись	инициалы, фамилия

М.П.

Выписка из Единого государственного реестра недвижимости об объекте недвижимости

Описание местоположения земельного участка

Земельный участок			
вид объекта недвижимости			
Лист № 1 раздела 3.1	Всего листов раздела 3.1: 1	Всего разделов: 5	Всего листов выписки: 7
22.09.2021г. № КУВИ-002/2021-126353581			
Кадастровый номер:		37:15:011701:187	

Описание местоположения границ земельного участка							
№ п/п	Номер точки		Дирекционный угол	Горизонтальное проложение, м	Описание закрепления на местности	Кадастровые номера смежных участков	Сведения об адресах правообладателей смежных земельных участков
	начальная	конечная					
1	2	3	4	5	6	7	8
1	1.1.1	1.1.2	152°26.1`	43.57	данные отсутствуют	37:15:011701:185	данные отсутствуют
2	1.1.1	1.1.1			данные отсутствуют	37:15:011701:916	данные отсутствуют
3	1.1.2	1.1.3	152°26.3`	75.36	данные отсутствуют	37:15:011701:185	данные отсутствуют
4	1.1.3	1.1.4	128°42.1`	4.38	данные отсутствуют	37:15:011701:185	данные отсутствуют
5	1.1.4	1.1.5	71°34.8`	24.27	данные отсутствуют	37:15:011701:185	данные отсутствуют
6	1.1.5	1.1.6	65°48.8`	29.41	данные отсутствуют	37:15:011701:185	данные отсутствуют
7	1.1.6	1.1.7	151°15.4`	49.78	данные отсутствуют	37:15:011701:198(1)	данные отсутствуют
8	1.1.7	1.1.8	242°3.2`	99.99	данные отсутствуют	37:15:011701:186, 37:15:011701:198(1)	данные отсутствуют
9	1.1.7	1.1.7			данные отсутствуют	37:15:011701:251	данные отсутствуют
10	1.1.8	1.1.9	331°16.6`	177.43	данные отсутствуют	37:15:011701:198(1)	данные отсутствуют
11	1.1.9	1.1.10	61°13.7`	29.15	данные отсутствуют	37:15:011701:198(1)	данные отсутствуют
12	1.1.10	1.1.1	59°26.3`	18.35	данные отсутствуют	37:15:011701:198(1)	данные отсутствуют

полное наименование должности	подпись	инициалы, фамилия
-------------------------------	---------	-------------------

М.П.

Выписка из Единого государственного реестра недвижимости об объекте недвижимости

Описание местоположения земельного участка

Земельный участок			
вид объекта недвижимости			
Лист № 1 раздела 3.2	Всего листов раздела 3.2: 1	Всего разделов: 5	Всего листов выписки: 7
22.09.2021г. № КУВИ-002/2021-126353581			
Кадастровый номер:		37:15:011701:187	

Сведения о характерных точках границы земельного участка				
Система координат 37.У.029				
Номер точки	Координаты, м		Описание закрепления на местности	Средняя квадратичная погрешность определения координат характерных точек границ земельного участка, м
	X	Y		
1	2	3	4	5
1	6770.04	6131.18	Закрепление отсутствует	0.1
2	6731.42	6151.34	Долговременный межевой знак	0.1
3	6664.61	6186.21	Долговременный межевой знак	0.1
4	6661.87	6189.63	Долговременный межевой знак	0.1
5	6669.54	6212.66	Долговременный межевой знак	0.1
6	6681.59	6239.49	Закрепление отсутствует	0.1
7	6637.94	6263.43	Закрепление отсутствует	0.1
8	6591.08	6175.1	Закрепление отсутствует	0.1
9	6746.68	6089.83	Временный межевой знак	0.1
10	6760.71	6115.38	Временный межевой знак	0.1
11	6770.04	6131.18	Закрепление отсутствует	0.1

полное наименование должности	подпись	инициалы, фамилия

М.П.

Филиал Федерального государственного бюджетного учреждения "Федеральная кадастровая палата Федеральной службы государственной регистрации, кадастра и картографии" по Ивановской области
полное наименование органа регистрации прав

Выписка из Единого государственного реестра недвижимости об объекте недвижимости

Сведения о характеристиках объекта недвижимости

На основании запроса от 22.09.2021, поступившего на рассмотрение 22.09.2021, сообщаем, что согласно записям Единого государственного реестра недвижимости:

Раздел 1 Лист 1

Земельный участок			
вид объекта недвижимости			

Лист № 1 раздела 1	Всего листов раздела 1: 3	Всего разделов: 8	Всего листов выписки: 16
--------------------	---------------------------	-------------------	--------------------------

22.09.2021г. № КУВИ-002/2021-126353452	
Кадастровый номер:	37:15:011701:190
Номер кадастрового квартала:	37:15:011701
Дата присвоения кадастрового номера:	02.06.2011

Ранее присвоенный государственный учетный номер:	данные отсутствуют
Местоположение:	Местоположение установлено относительно ориентира, расположенного за пределами участка. Почтовый адрес ориентира: Ивановская обл, г. Родники, ул. Советская, дом 20.
Площадь:	2781 +/- 5
Кадастровая стоимость, руб.:	533256.75
Кадастровые номера расположенных в пределах земельного участка объектов недвижимости:	37:15:000000:517, 37:15:011701:495
Кадастровые номера объектов недвижимости, из которых образован объект недвижимости:	37:15:011701:148
Кадастровые номера образованных объектов недвижимости:	данные отсутствуют
Категория земель:	Земли населенных пунктов
Виды разрешенного использования:	для размещения дорожной инфраструктуры
Сведения о кадастровом инженеру:	данные отсутствуют
Сведения о лесах, водных объектах и об иных природных объектах, расположенных в пределах земельного участка:	данные отсутствуют
Сведения о том, что земельный участок полностью расположен в границах зоны с особыми условиями использования территории, территории объекта культурного наследия, публичного сервитута:	данные отсутствуют
Сведения о том, что земельный участок расположен в границах особой экономической зоны, территории опережающего социально-экономического развития, зоны территориального развития в Российской Федерации, игровой зоны:	данные отсутствуют

полное наименование должности	подпись	инициалы, фамилия
-------------------------------	---------	-------------------

М.П.

Земельный участок		
вид объекта недвижимости		
Лист № 2 раздела 1	Всего листов раздела 1: 3	Всего разделов: 8
Всего листов выписки: 16		
22.09.2021г. № КУВИ-002/2021-126353452		
Кадастровый номер:	37:15:011701:190	
Сведения о том, что земельный участок расположен в границах особо охраняемой природной территории, охотничьих угодий, лесничеств:	данные отсутствуют	
Сведения о результатах проведения государственного земельного надзора:	данные отсутствуют	
Сведения о расположении земельного участка в границах территории, в отношении которой утвержден проект межевания территории:	данные отсутствуют	
Условный номер земельного участка:	данные отсутствуют	
Сведения о принятии акта и (или) заключении договора, предусматривающих предоставление в соответствии с земельным законодательством исполнительным органом государственным органом власти или органом местного самоуправления, находящегося в государственной или муниципальной собственности земельного участка для строительства наемного дома социального использования или наемного дома коммерческого использования:	данные отсутствуют	
Сведения о том, что земельный участок или земельные участки образованы на основании решения об изъятии земельного участка и (или) расположенного на нем объекта недвижимости для государственных или муниципальных нужд:	данные отсутствуют	
Сведения о том, что земельный участок образован из земель или земельного участка, государственная собственность на которые не разграничена:	данные отсутствуют	
Сведения о наличии земельного спора о местоположении границ земельных участков:	данные отсутствуют	
Статус записи об объекте недвижимости:	Сведения об объекте недвижимости имеют статус "актуальные"	
Особые отметки:	<p>Посредством данного земельного участка обеспечен доступ к земельному участку (земельным участкам) с кадастровым номером (кадастровыми номерами): 37:15:011701:917. Сведения об ограничениях права на объект недвижимости, обременениях данного объекта, не зарегистрированных в реестре прав, ограничений прав и обременений недвижимого имущества: вид ограничения (обременения): ограничения прав на земельный участок, предусмотренные статьями 56, 56.1 Земельного кодекса Российской Федерации; срок действия: с 16.02.2015; реквизиты документа-основания: постановление Правительства Российской Федерации от 24.02.2009 № 160 выдан: Правительство РФ. вид ограничения (обременения): ограничения прав на земельный участок, предусмотренные статьями 56, 56.1 Земельного кодекса Российской Федерации; срок действия: с</p>	
полное наименование должности	подпись	инициалы, фамилия

М.П.

Земельный участок			
вид объекта недвижимости			
Лист № 3 раздела 1	Всего листов раздела 1: 3	Всего разделов: 8	Всего листов выписки: 16
22.09.2021г. № КУВИ-002/2021-126353452			
Кадастровый номер:	37:15:011701:190		
	28.03.2016; реквизиты документа-основания: постановление Правительства Российской Федерации от 22.04.2009 № 160 выдан: Правительство РФ.		
Получатель выписки:	Малов Анатолий Борисович, действующий(ая) на основании документа "" Администрация МО "Родниковский муниципальный район"		

полное наименование должности	подпись	инициалы, фамилия

М.П.

Выписка из Единого государственного реестра недвижимости об объекте недвижимости

Сведения о зарегистрированных правах

Земельный участок			
вид объекта недвижимости			
Лист № 1 раздела 2		Всего листов раздела 2: 2	
		Всего разделов: 8	
Всего листов выписки: 16			
22.09.2021г. № КУВИ-002/2021-126353452			
Кадастровый номер:		37:15:011701:190	
1	Правообладатель (правообладатели):	1.1	Муниципальное образование "Родниковский муниципальный район" Ивановской области
2	Вид, номер, дата и время государственной регистрации права:	2.1	Собственность 37-37-07/090/2011-239 07.06.2011 00:00:00
3	Сведения об осуществлении государственной регистрации сделки, права без необходимого в силу закона согласия третьего лица, органа:	3.1	данные отсутствуют
4	Ограничение прав и обременение объекта недвижимости:		
4.1	вид:	Аренда	
	дата государственной регистрации:	30.03.2017 14:09:22	
	номер государственной регистрации:	37:15:011701:190-37/002/2017-6	
	срок, на который установлено ограничение прав и обременение объекта недвижимости:	Срок действия с 09.01.2017 с 09.01.2017 на 30 лет	
	лицо, в пользу которого установлено ограничение прав и обременение объекта недвижимости:	Общество с ограниченной ответственностью "Индустриальный парк "Родники", ИНН: 3701049715, ОГРН: 1163702061797	
	основание государственной регистрации:	Договор аренды земельных участков, № 1857, выдан 08.02.2017, дата государственной регистрации: 30.03.2017, номер государственной регистрации: 37:15:011701:190-37/002/2017-4	
	сведения об осуществлении государственной регистрации сделки, права, ограничения права без необходимого в силу закона согласия третьего лица, органа:	данные отсутствуют	
	сведения об управляющем залогом и о договоре управления залогом, если такой договор заключен для управления ипотекой:	данные отсутствуют	
5	Договоры участия в долевом строительстве:	не зарегистрировано	
6	Заявленные в судебном порядке права требования:	данные отсутствуют	
7	Сведения о возражении в отношении зарегистрированного права:	данные отсутствуют	
8	Сведения о наличии решения об изъятии объекта недвижимости для государственных и муниципальных нужд:	данные отсутствуют	

полное наименование должности	подпись	инициалы, фамилия
-------------------------------	---------	-------------------

М.П.

Земельный участок		
вид объекта недвижимости		
Лист № 2 раздела 2	Всего листов раздела 2: 2	Всего разделов: 8
Всего листов выписки: 16		
22.09.2021г. № КУВИ-002/2021-126353452		
Кадастровый номер:		37:15:011701:190
9	Сведения о невозможности государственной регистрации без личного участия правообладателя или его законного представителя:	данные отсутствуют
10	Правопритязания и сведения о наличии поступивших, но не рассмотренных заявлений о проведении государственной регистрации права (перехода, прекращения права), ограничения права или обременения объекта недвижимости, сделки в отношении объекта недвижимости:	отсутствуют
11	Сведения о невозможности государственной регистрации перехода, прекращения, ограничения права на земельный участок из земель сельскохозяйственного назначения:	данные отсутствуют

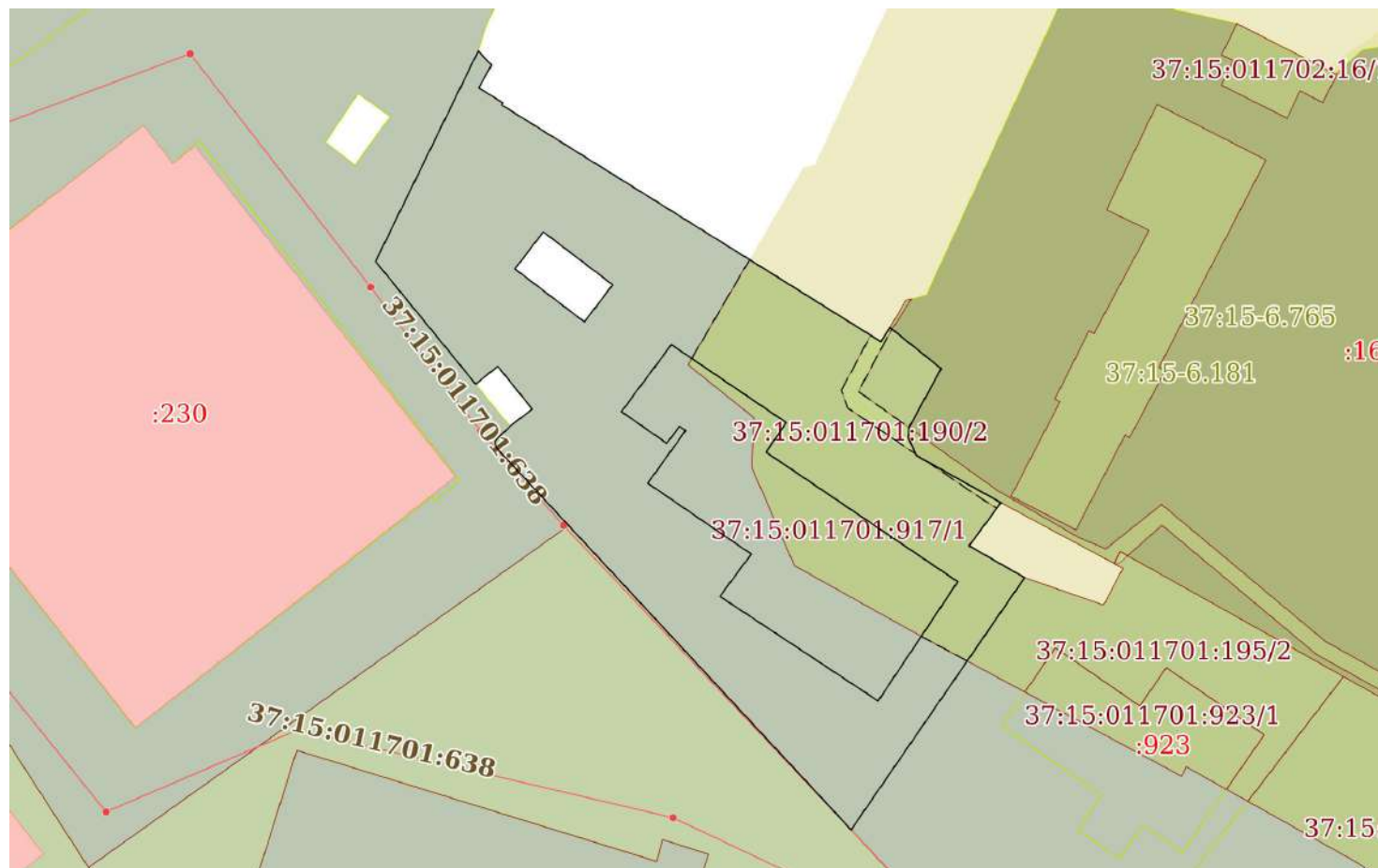
полное наименование должности	подпись	инициалы, фамилия

М.П.

Выписка из Единого государственного реестра недвижимости об объекте недвижимости
 Описание местоположения земельного участка

Земельный участок			
вид объекта недвижимости			
Лист № 1 раздела 3	Всего листов раздела 3: 1	Всего разделов: 8	Всего листов выписки: 16
22.09.2021г. № КУВИ-002/2021-126353452			
Кадастровый номер:		37:15:011701:190	

План (чертеж, схема) земельного участка



Масштаб 1:900 Условные обозначения:

полное наименование должности	подпись	инициалы, фамилия

М.П.

Выписка из Единого государственного реестра недвижимости об объекте недвижимости

Описание местоположения земельного участка

Земельный участок			
вид объекта недвижимости			

Лист № 1 раздела 3.1	Всего листов раздела 3.1: 2	Всего разделов: 8	Всего листов выписки: 16
----------------------	-----------------------------	-------------------	--------------------------

22.09.2021г. № КУВИ-002/2021-126353452

Кадастровый номер: 37:15:011701:190

Описание местоположения границ земельного участка							
№ п/п	Номер точки		Дирекционный угол	Горизонтальное проложение, м	Описание закрепления на местности	Кадастровые номера смежных участков	Сведения об адресах правообладателей смежных земельных участков
	начальн ая	конечн ая					
1	2	3	4	5	6	7	8
1	1.1.1	1.1.2	135°58.6`	2.49	данные отсутствуют	данные отсутствуют	данные отсутствуют
2	1.1.2	1.1.3	209°27.0`	3.38	данные отсутствуют	данные отсутствуют	данные отсутствуют
3	1.1.3	1.1.4	121°58.4`	3.7	данные отсутствуют	данные отсутствуют	данные отсутствуют
4	1.1.4	1.1.5	211°36.5`	0.31	данные отсутствуют	данные отсутствуют	данные отсутствуют
5	1.1.5	1.1.6	121°57.8`	57.46	данные отсутствуют	данные отсутствуют	данные отсутствуют
6	1.1.6	1.1.7	33°28.1`	2.16	данные отсутствуют	данные отсутствуют	данные отсутствуют
7	1.1.7	1.1.8	128°45.3`	8.45	данные отсутствуют	37:15:011702:16	данные отсутствуют
8	1.1.8	1.1.9	208°42.7`	8.6	данные отсутствуют	37:15:011702:16	данные отсутствуют
9	1.1.9	1.1.10	182°26.2`	1.41	данные отсутствуют	37:15:011702:16	данные отсутствуют
10	1.1.10	1.1.11	156°31.2`	2.41	данные отсутствуют	37:15:011702:16	данные отсутствуют
11	1.1.11	1.1.12	119°6.5`	12.5	данные отсутствуют	37:15:011702:16	данные отсутствуют
12	1.1.12	1.1.13	216°27.3`	6.9	данные отсутствуют	данные отсутствуют	данные отсутствуют
13	1.1.13	1.1.14	119°52.0`	8.23	данные отсутствуют	данные отсутствуют	данные отсутствуют
14	1.1.14	1.1.15	214°32.3`	39.37	данные отсутствуют	37:15:011701:195	данные отсутствуют
15	1.1.15	1.1.16	317°6.4`	67.14	данные отсутствуют	37:15:011701:198(1)	данные отсутствуют
16	1.1.16	1.1.17	350°4.4`	0.81	данные отсутствуют	37:15:011701:198(1)	данные отсутствуют
17	1.1.17	1.1.18	45°17.8`	2.73	данные отсутствуют	37:15:011701:198(1)	данные отсутствуют
18	1.1.18	1.1.19	52°25.9`	3.61	данные отсутствуют	данные отсутствуют	данные отсутствуют
19	1.1.19	1.1.20	321°12.1`	7.07	данные отсутствуют	данные отсутствуют	данные отсутствуют
20	1.1.20	1.1.21	231°13.1`	3.66	данные отсутствуют	данные отсутствуют	данные отсутствуют
21	1.1.21	1.1.22	320°46.7`	20.37	данные отсутствуют	37:15:011701:198(1)	данные отсутствуют
22	1.1.22	1.1.1	26°0.7`	30.12	данные отсутствуют	37:15:011701:198(1)	данные отсутствуют
23	1.2.23	1.2.24	217°20.8`	6.0	данные отсутствуют	данные отсутствуют	данные отсутствуют
24	1.2.24	1.2.25	127°19.7`	11.23	данные отсутствуют	данные отсутствуют	данные отсутствуют
25	1.2.25	1.2.26	37°20.8`	6.0	данные отсутствуют	данные отсутствуют	данные отсутствуют

полное наименование должности	подпись	инициалы, фамилия
-------------------------------	---------	-------------------

М.П.

Земельный участок							
вид объекта недвижимости							
Лист № 2 раздела 3.1		Всего листов раздела 3.1: 2		Всего разделов: 8		Всего листов выписки: 16	
22.09.2021г. № КУВИ-002/2021-126353452							
Кадастровый номер:				37:15:011701:190			
26	1.2.26	1.2.23	307°19.7'	11.23	данные отсутствуют	данные отсутствуют	данные отсутствуют
27	1.3.27	1.3.28	216°49.6'	8.11	данные отсутствуют	37:15:011701:917	данные отсутствуют
28	1.3.28	1.3.29	216°13.1'	2.64	данные отсутствуют	37:15:011701:917	данные отсутствуют
29	1.3.29	1.3.30	124°55.1'	7.11	данные отсутствуют	37:15:011701:917	данные отсутствуют
30	1.3.30	1.3.31	36°39.6'	2.73	данные отсутствуют	37:15:011701:917	данные отсутствуют
31	1.3.31	1.3.32	124°21.2'	0.96	данные отсутствуют	37:15:011701:917	данные отсутствуют
32	1.3.32	1.3.33	215°41.3'	8.35	данные отсутствуют	37:15:011701:917	данные отсутствуют
33	1.3.33	1.3.34	124°23.4'	16.13	данные отсутствуют	37:15:011701:917	данные отсутствуют
34	1.3.34	1.3.35	216°24.8'	6.77	данные отсутствуют	37:15:011701:917	данные отсутствуют
35	1.3.35	1.3.36	123°27.7'	24.39	данные отсутствуют	37:15:011701:917	данные отсутствуют
36	1.3.36	1.3.37	33°45.0'	18.45	данные отсутствуют	37:15:011701:917	данные отсутствуют
37	1.3.37	1.3.38	304°2.5'	29.76	данные отсутствуют	37:15:011701:917	данные отсутствуют
38	1.3.38	1.3.39	34°12.4'	4.61	данные отсутствуют	37:15:011701:917	данные отсутствуют
39	1.3.39	1.3.27	304°8.1'	17.86	данные отсутствуют	37:15:011701:917	данные отсутствуют

полное наименование должности	подпись	инициалы, фамилия
-------------------------------	---------	-------------------

М.П.

Выписка из Единого государственного реестра недвижимости об объекте недвижимости

Описание местоположения земельного участка

Земельный участок			
вид объекта недвижимости			
Лист № 1 раздела 3.2	Всего листов раздела 3.2: 2	Всего разделов: 8	Всего листов выписки: 16
22.09.2021г. № КУВИ-002/2021-126353452			
Кадастровый номер:		37:15:011701:190	

Сведения о характерных точках границы земельного участка				
Система координат 37.У.029				
Номер точки	Координаты, м		Описание закрепления на местности	Средняя квадратичная погрешность определения координат характерных точек границ земельного участка, м
	Х	У		
1	2	3	4	5
1	7223.62	6589.34	Временный межевой знак	0.1
2	7218.85	6585.7	Временный межевой знак	0.1
3	7212.04	6594.63	Временный межевой знак	0.1
4	7216.81	6598.27	Временный межевой знак	0.1
5	7223.62	6589.34	Временный межевой знак	0.1
1	7209.1	6605.83	Временный межевой знак	0.1
2	7202.61	6600.97	Временный межевой знак	0.1
3	7200.48	6599.41	Временный межевой знак	0.1
4	7196.41	6605.24	Временный межевой знак	0.1
5	7198.6	6606.87	Временный межевой знак	0.1
6	7198.06	6607.66	Временный межевой знак	0.1
7	7191.28	6602.79	Временный межевой знак	0.1
8	7182.17	6616.1	Временный межевой знак	0.1
9	7176.72	6612.08	Временный межевой знак	0.1
10	7163.27	6632.43	Временный межевой знак	0.1
11	7178.61	6642.68	Временный межевой знак	0.1
12	7195.27	6618.02	Временный межевой знак	0.1
13	7199.08	6620.61	Временный межевой знак	0.1
14	7209.1	6605.83	Временный межевой знак	0.1
1	7246.88	6580.97	Временный межевой знак	0.1
2	7245.09	6582.7	Временный межевой знак	0.1
3	7242.15	6581.04	Временный межевой знак	0.1
4	7240.19	6584.18	Временный межевой знак	0.1
5	7239.93	6584.02	Временный межевой знак	0.1

полное наименование должности	подпись	инициалы, фамилия

М.П.

Земельный участок

вид объекта недвижимости

Лист № 2 раздела 3.2

Всего листов раздела 3.2: 2

Всего разделов: 8

Всего листов выписки: 16

22.09.2021г. № КУВИ-002/2021-126353452

Кадастровый номер:

37:15:011701:190

6	7209.51	6632.77	Временный межевой знак	0.1
7	7211.31	6633.96	Долговременный межевой знак	0.1
8	7206.02	6640.55	Долговременный межевой знак	0.1
9	7198.48	6636.42	Долговременный межевой знак	0.1
10	7197.07	6636.36	Долговременный межевой знак	0.1
11	7194.86	6637.32	Долговременный межевой знак	0.1
12	7188.78	6648.24	Временный межевой знак	0.1
13	7183.23	6644.14	Временный межевой знак	0.1
14	7179.13	6651.28	Временный межевой знак	0.1
15	7146.7	6628.96	Временный межевой знак	0.1
16	7195.89	6583.26	Временный межевой знак	0.1
17	7196.69	6583.12	Временный межевой знак	0.1
18	7198.61	6585.06	Временный межевой знак	0.1
19	7200.81	6587.92	Временный межевой знак	0.1
20	7206.32	6583.49	Временный межевой знак	0.1
21	7204.03	6580.64	Временный межевой знак	0.1
22	7219.81	6567.76	Временный межевой знак	0.1
23	7246.88	6580.97	Временный межевой знак	0.1

полное наименование должности

подпись

инициалы, фамилия

М.П.

Выписка из Единого государственного реестра недвижимости об объекте недвижимости
Сведения о частях земельного участка

Земельный участок			
вид объекта недвижимости			

Лист № 1 раздела 4	Всего листов раздела 4: 2	Всего разделов: 8	Всего листов выписки: 16
--------------------	---------------------------	-------------------	--------------------------

22.09.2021г. № КУВИ-002/2021-126353452

Кадастровый номер: 37:15:011701:190

План (чертеж, схема) части земельного участка Учетный номер части: 37:15:011701:190/1



Масштаб 1:300 Условные обозначения:

полное наименование должности	подпись	инициалы, фамилия
-------------------------------	---------	-------------------

М.П.

Земельный участок

вид объекта недвижимости

Лист № 2 раздела 4

Всего листов раздела 4: 2

Всего разделов: 8

Всего листов выписки: 16

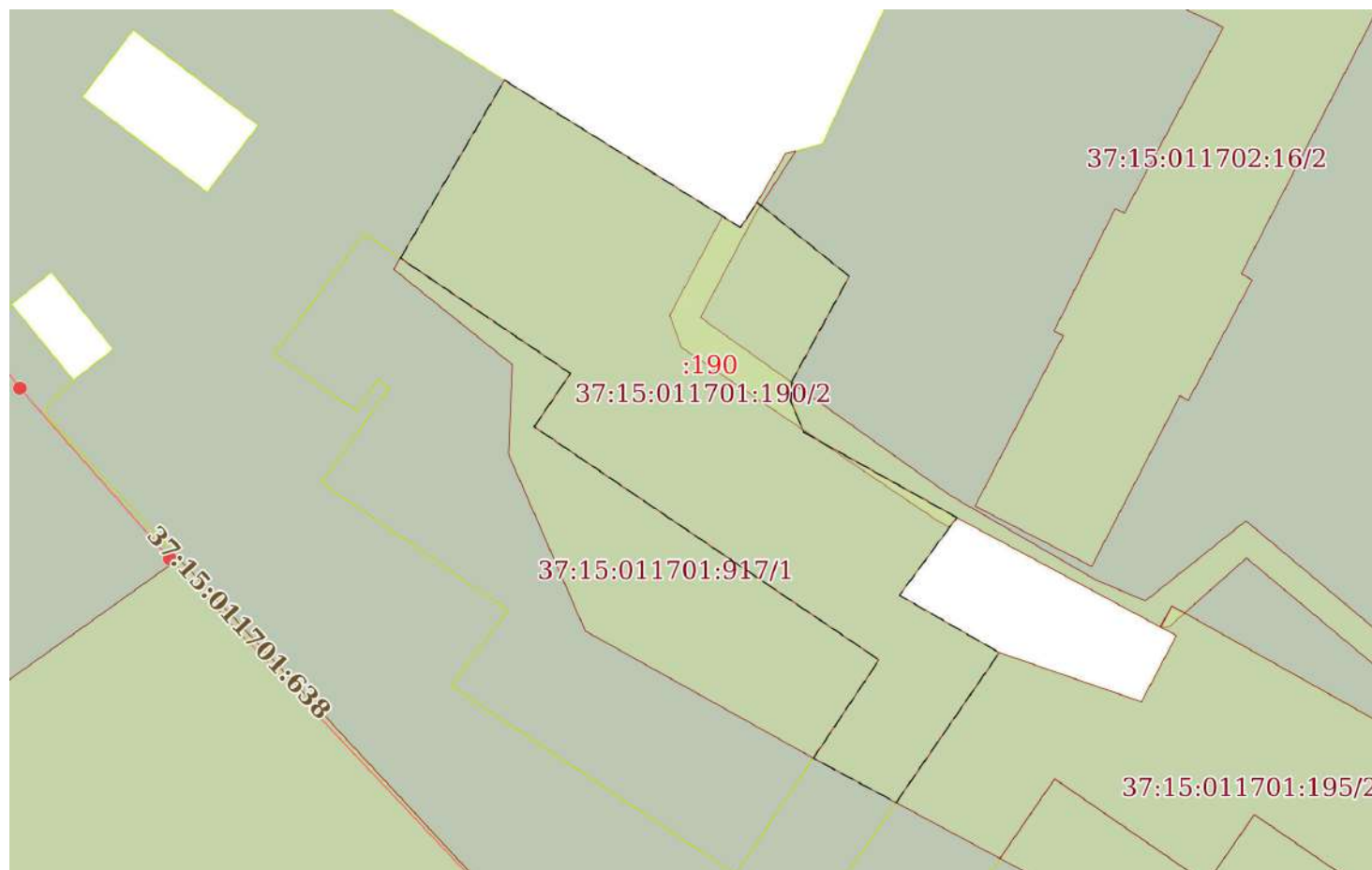
22.09.2021г. № КУВИ-002/2021-126353452

Кадастровый номер:

37:15:011701:190

План (чертеж, схема) части земельного участка

Учетный номер части: 37:15:011701:190/2



Масштаб 1:500

Условные обозначения:

полное наименование должности

подпись

инициалы, фамилия

М.П.

Выписка из Единого государственного реестра недвижимости об объекте недвижимости
Сведения о частях земельного участка

Земельный участок			
вид объекта недвижимости			

Лист № 1 раздела 4.1	Всего листов раздела 4.1: 2	Всего разделов: 8	Всего листов выписки: 16
----------------------	-----------------------------	-------------------	--------------------------

22.09.2021г. № КУВИ-002/2021-126353452

Кадастровый номер: 37:15:011701:190

Учетный номер части	Площадь, м2	Содержание ограничения в использовании или ограничения права на объект недвижимости или обременения объекта недвижимости
1	2	3
37:15:011701:190/1	45	вид ограничения (обременения): ограничения прав на земельный участок, предусмотренные статьями 56, 56.1 Земельного кодекса Российской Федерации; Срок действия: с 2015-02-16; реквизиты документа-основания: постановление Правительства Российской Федерации от 24.02.2009 № 160 выдан: Правительство РФ; Содержание ограничения (обременения): Особые условия использования земельных участков, расположенных в охранной зоне (п.8,п. 9,10 и 11 главы 3 "Правил установления охранных зон объектов электросетевого хозяйства и особых условий использования участков расположенных в таких зонах", утвержденных Постановлением Правительства РФ №160 от 24.02.2009 г.); Реестровый номер границы: 37.15.2.171
37:15:011701:190/2	771	вид ограничения (обременения): ограничения прав на земельный участок, предусмотренные статьями 56, 56.1 Земельного кодекса Российской Федерации; Срок действия: с 2016-03-28; реквизиты документа-основания: постановление Правительства Российской Федерации от 22.04.2009 № 160 выдан: Правительство РФ; Содержание ограничения (обременения): Особые условия использования земельных участков, расположенных в охранной зоне (п.8 и п.9 главы III "Правил установления охранных зон объектов электросетевого хозяйства и особых условий использования земельных участков, расположенных в таких зонах", утвержденных Постановлением Правительства РФ № 160 от 24. 02. 2009 г.) 1. В охранных зонах запрещается осуществлять любые действия, которые могут нарушить безопасную работу объектов электросетевого хозяйства, в том числе привести к их повреждению или уничтожению, и(или) повлечь причинение вреда жизни, здоровью граждан и имуществу физических или юридических лиц, а также повлечь нанесение экологического ущерба и возникновение пожаров, в том числе: а) набрасывать на провода и опоры воздушных линий электропередачи посторонние предметы, а также подниматься на опоры воздушных линий электропередачи; б) размещать любые объекты и предметы (материалы) в пределах созданных в соответствии с требованиями нормативно-технических документов проходов и подъездов для доступа к объектам электросетевого хозяйства, а также проводить любые работы и возводить сооружения, которые могут препятствовать доступу к объектам электросетевого хозяйства, без создания необходимых для такого доступа проходов и подъездов; в) находиться в пределах огороженной территории и помещениях распределительных устройств и подстанций, открывать двери и люки распределительных устройств и подстанций, производить переключения и подключения в электрических сетях (указанное требование не распространяется на работников, занятых выполнением разрешенных в установленном порядке работ), разводить огонь в пределах охранных зон вводных и распределительных устройств, подстанций, воздушных линий электропередачи, а также в охранных зонах кабельных линий электропередачи; г) размещать свалки; д) производить работы ударными механизмами, сбрасывать тяжести массой свыше 5 тонн, производить сброс и слив едких и коррозионных веществ и горюче-смазочных материалов (в охранных зонах подземных кабельных линий электропередачи). 2. В охранных зонах, установленных для объектов электросетевого хозяйства напряжением свыше 1000 вольт, помимо действий, предусмотренных пунктом 8 настоящих Правил, запрещается: а) складировать или размещать хранилища любых, в том числе горюче-смазочных, материалов; б) размещать детские и спортивные площадки, стадионы, рынки, торговые точки, полевые станы, загоны для скота, гаражи и стоянки всех видов машин и механизмов, за исключением гаражей-стоянок автомобилей, принадлежащих физическим лицам, проводить любые мероприятия, связанные с большим скоплением людей, не занятых выполнением разрешенных в установленном порядке работ (в охранных зонах воздушных линий электропередачи); в) использовать (запускать) любые летательные аппараты, в том числе

полное наименование должности	подпись	инициалы, фамилия
-------------------------------	---------	-------------------

М.П.

Земельный участок			
вид объекта недвижимости			
Лист № 2 раздела 4.1	Всего листов раздела 4.1: 2	Всего разделов: 8	Всего листов выписки: 16
22.09.2021г. № КУВИ-002/2021-126353452			
Кадастровый номер:		37:15:011701:190	
		<p>воздушных змеев, спортивные модели летательных аппаратов (в охранных зонах воздушных линий электропередачи); д) осуществлять проход судов с поднятыми стрелами кранов и других механизмов (в охранных зонах воздушных линий электропередачи). 3. В пределах охранных зон без письменного решения о согласовании сетевых организаций юридическим и физическим лицам запрещаются: а) строительство, капитальный ремонт, реконструкция или снос зданий и сооружений; б) горные, взрывные, мелиоративные работы, в том числе связанные с временным затоплением земель; в) посадка и вырубка деревьев и кустарников; д) проход судов, у которых расстояние по вертикали от верхнего крайнего габарита с грузом или без груза до нижней точки провеса проводов переходов воздушных линий электропередачи через водоемы менее минимально допустимого расстояния, в том числе с учетом максимального уровня подъема воды при паводке; е) проезд машин и механизмов, имеющих общую высоту с грузом или без груза от поверхности дороги более 4,5 метра (в охранных зонах воздушных линий электропередачи); з) полив сельскохозяйственных культур в случае, если высота струи воды может составить свыше 3 метров (в охранных зонах воздушных линий электропередачи); Реестровый номер границы: 37.15.2.68</p>	

полное наименование должности	подпись	инициалы, фамилия

М.П.

Выписка из Единого государственного реестра недвижимости об объекте недвижимости
Сведения о частях земельного участка

Земельный участок			
вид объекта недвижимости			
Лист № 1 раздела 4.2	Всего листов раздела 4.2: 2	Всего разделов: 8	Всего листов выписки: 16
22.09.2021г. № КУВИ-002/2021-126353452			
Кадастровый номер:		37:15:011701:190	

Сведения о характерных точках границы части (частей) земельного участка				
Учетный номер части: 37:15:011701:190/1				
Система координат Родники				
Номер точки	Координаты, м		Описание закрепления на местности	Средняя квадратичная погрешность определения координат характерных точек границ земельного участка, м
	X	Y		
1	2	3	4	5
1	7203.23	6627.71	-	0.1
2	7200.94	6628.55	-	0.1
3	7195.07	6637.23	-	-
4	7197.07	6636.36	Долговременный межевой знак	0.1
5	7198.44	6636.42	-	-
6	7203.08	6629.9	-	0.1
7	7210.46	6633.81	-	0.1
8	7211.1	6634.22	-	-
9	7211.31	6633.96	Долговременный межевой знак	0.1
10	7209.51	6632.77	Временный межевой знак	0.1
11	7210.32	6631.48	-	-
12	7203.23	6627.71	-	0.1
1	7194.16	6638.57	-	-
2	7188.64	6646.74	-	0.1
3	7188.08	6647.72	-	-
4	7188.78	6648.24	Временный межевой знак	0.1
5	7194.16	6638.57	-	-

полное наименование должности	подпись	инициалы, фамилия

М.П.

Земельный участок			
вид объекта недвижимости			
Лист № 2 раздела 4.2	Всего листов раздела 4.2: 2	Всего разделов: 8	Всего листов выписки: 16

22.09.2021г. № КУВИ-002/2021-12633452

Кадастровый номер: 37:15:011701:190

Сведения о характерных точках границы части (частей) земельного участка			
Учетный номер части: 37:15:011701:190/2			
Система координат Родники			

Номер точки	Координаты, м		Описание закрепления на местности	Средняя квадратичная погрешность определения координат характерных точек границ земельного участка, м
	X	Y		
1	2	3	4	5
1	7207.32	6608.45	-	-
2	7199.08	6620.61	Временный межевой знак	0.1
3	7195.27	6618.02	Временный межевой знак	0.1
4	7178.61	6642.68	Временный межевой знак	0.1
5	7171.59	6637.99	-	-
6	7171.23	6638.64	-	-
7	7168.41	6643.9	-	-
8	7179.13	6651.28	Временный межевой знак	0.1
9	7183.23	6644.14	Временный межевой знак	0.1
10	7188.78	6648.24	Временный межевой знак	0.1
11	7194.86	6637.32	Долговременный межевой знак	0.1
12	7197.07	6636.36	Долговременный межевой знак	0.1
13	7198.48	6636.42	Долговременный межевой знак	0.1
14	7206.02	6640.55	Долговременный межевой знак	0.1
15	7211.31	6633.96	Долговременный межевой знак	0.1
16	7209.51	6632.77	Временный межевой знак	0.1
17	7220.04	6615.89	-	-
18	7207.32	6608.45	-	-

полное наименование должности	подпись	инициалы, фамилия

М.П.

Филиал Федерального государственного бюджетного учреждения "Федеральная кадастровая палата Федеральной службы государственной регистрации, кадастра и картографии" по Ивановской области
полное наименование органа регистрации прав

Выписка из Единого государственного реестра недвижимости об объекте недвижимости

Сведения о характеристиках объекта недвижимости

На основании запроса от 22.09.2021, поступившего на рассмотрение 22.09.2021, сообщаем, что согласно записям Единого государственного реестра недвижимости:

Раздел 1 Лист 1

Земельный участок			
вид объекта недвижимости			

Лист № 1 раздела 1	Всего листов раздела 1: 3	Всего разделов: 8	Всего листов выписки: 15
--------------------	---------------------------	-------------------	--------------------------

22.09.2021г. № КУВИ-002/2021-126353952	
Кадастровый номер:	37:15:011701:195
Номер кадастрового квартала:	37:15:011701
Дата присвоения кадастрового номера:	02.06.2011

Ранее присвоенный государственный учетный номер:	данные отсутствуют
Местоположение:	Местоположение установлено относительно ориентира, расположенного за пределами участка. Почтовый адрес ориентира: Ивановская обл, г. Родники, ул. Советская, дом 20.
Площадь:	1600 +/- 4
Кадастровая стоимость, руб.:	306800
Кадастровые номера расположенных в пределах земельного участка объектов недвижимости:	37:15:000000:517, 37:15:011701:494, 37:15:011701:620, 37:15:011701:638
Кадастровые номера объектов недвижимости, из которых образован объект недвижимости:	37:15:011701:147
Кадастровые номера образованных объектов недвижимости:	данные отсутствуют
Категория земель:	Земли населенных пунктов
Виды разрешенного использования:	для размещения дорожной инфраструктуры
Сведения о кадастровом инженеру:	данные отсутствуют
Сведения о лесах, водных объектах и об иных природных объектах, расположенных в пределах земельного участка:	данные отсутствуют
Сведения о том, что земельный участок полностью расположен в границах зоны с особыми условиями использования территории, территории объекта культурного наследия, публичного сервитута:	данные отсутствуют
Сведения о том, что земельный участок расположен в границах особой экономической зоны, территории опережающего социально-экономического развития, зоны территориального развития в Российской Федерации, игровой зоны:	данные отсутствуют

полное наименование должности	подпись	инициалы, фамилия
-------------------------------	---------	-------------------

М.П.

Земельный участок		
вид объекта недвижимости		
Лист № 2 раздела 1	Всего листов раздела 1: 3	Всего разделов: 8
Всего листов выписки: 15		
22.09.2021г. № КУВИ-002/2021-126353952		
Кадастровый номер:	37:15:011701:195	
Сведения о том, что земельный участок расположен в границах особо охраняемой природной территории, охотничьих угодий, лесничеств:	данные отсутствуют	
Сведения о результатах проведения государственного земельного надзора:	данные отсутствуют	
Сведения о расположении земельного участка в границах территории, в отношении которой утвержден проект межевания территории:	данные отсутствуют	
Условный номер земельного участка:	данные отсутствуют	
Сведения о принятии акта и (или) заключении договора, предусматривающих предоставление в соответствии с земельным законодательством исполнительным органом государственным органом власти или органом местного самоуправления, находящегося в государственной или муниципальной собственности земельного участка для строительства наемного дома социального использования или наемного дома коммерческого использования:	данные отсутствуют	
Сведения о том, что земельный участок или земельные участки образованы на основании решения об изъятии земельного участка и (или) расположенного на нем объекта недвижимости для государственных или муниципальных нужд:	данные отсутствуют	
Сведения о том, что земельный участок образован из земель или земельного участка, государственная собственность на которые не разграничена:	данные отсутствуют	
Сведения о наличии земельного спора о местоположении границ земельных участков:	данные отсутствуют	
Статус записи об объекте недвижимости:	Сведения об объекте недвижимости имеют статус "актуальные"	
Особые отметки:	<p>Посредством данного земельного участка обеспечен доступ к земельному участку (земельным участкам) с кадастровым номером (кадастровыми номерами): 37:15:011701:923. Сведения об ограничениях права на объект недвижимости, обременениях данного объекта, не зарегистрированных в реестре прав, ограничений прав и обременений недвижимого имущества: вид ограничения (обременения): ограничения прав на земельный участок, предусмотренные статьями 56, 56.1 Земельного кодекса Российской Федерации; срок действия: с 16.02.2015; реквизиты документа-основания: постановление Правительства Российской Федерации от 24.02.2009 № 160 выдан: Правительство РФ. вид ограничения (обременения): ограничения прав на земельный участок, предусмотренные статьями 56, 56.1 Земельного кодекса Российской Федерации; срок действия: с</p>	
полное наименование должности	подпись	инициалы, фамилия

М.П.

Земельный участок			
вид объекта недвижимости			
Лист № 3 раздела 1	Всего листов раздела 1: 3	Всего разделов: 8	Всего листов выписки: 15
22.09.2021г. № КУВИ-002/2021-126353952			
Кадастровый номер:		37:15:011701:195	
		28.03.2016; реквизиты документа-основания: постановление Правительства Российской Федерации от 22.04.2009 № 160 выдан: Правительство РФ.	
Получатель выписки:		Малов Анатолий Борисович, действующий(ая) на основании документа "" Администрация МО "Родниковский муниципальный район"	

полное наименование должности	подпись	инициалы, фамилия

М.П.

Выписка из Единого государственного реестра недвижимости об объекте недвижимости

Сведения о зарегистрированных правах

Земельный участок			
вид объекта недвижимости			
Лист № 1 раздела 2	Всего листов раздела 2: 2	Всего разделов: 8	Всего листов выписки: 15
22.09.2021г. № КУВИ-002/2021-126353952			
Кадастровый номер:		37:15:011701:195	
1	Правообладатель (правообладатели):	1.1	Муниципальное образование "Родниковский муниципальный район" Ивановской области
2	Вид, номер, дата и время государственной регистрации права:	2.1	Собственность 37-37-07/090/2011-240 07.06.2011 00:00:00
3	Сведения об осуществлении государственной регистрации сделки, права без необходимого в силу закона согласия третьего лица, органа:	3.1	данные отсутствуют
4	Ограничение прав и обременение объекта недвижимости:		
4.1	вид:	Аренда	
	дата государственной регистрации:	30.03.2017 14:09:22	
	номер государственной регистрации:	37:15:011701:195-37/002/2017-7	
	срок, на который установлено ограничение прав и обременение объекта недвижимости:	Срок действия с 30.03.2017 с 09.01.2017 на 30 лет	
	лицо, в пользу которого установлено ограничение прав и обременение объекта недвижимости:	Общество с ограниченной ответственностью "Индустриальный парк "Родники", ИНН: 3701049715, ОГРН: 1163702061797	
	основание государственной регистрации:	Договор аренды земельных участков, № 1857, выдан 08.02.2017, дата государственной регистрации: 30.03.2017, номер государственной регистрации: 37:15:011701:190-37/002/2017-4	
	сведения об осуществлении государственной регистрации сделки, права, ограничения права без необходимого в силу закона согласия третьего лица, органа:	данные отсутствуют	
	сведения об управляющем залогом и о договоре управления залогом, если такой договор заключен для управления ипотекой:	данные отсутствуют	
5	Договоры участия в долевом строительстве:	не зарегистрировано	
6	Заявленные в судебном порядке права требования:	данные отсутствуют	
7	Сведения о возражении в отношении зарегистрированного права:	данные отсутствуют	
8	Сведения о наличии решения об изъятии объекта недвижимости для государственных и муниципальных нужд:	данные отсутствуют	

полное наименование должности	подпись	инициалы, фамилия
-------------------------------	---------	-------------------

М.П.

Земельный участок		
вид объекта недвижимости		
Лист № 2 раздела 2	Всего листов раздела 2: 2	Всего разделов: 8
Всего листов выписки: 15		
22.09.2021г. № КУВИ-002/2021-126353952		
Кадастровый номер:		37:15:011701:195
9	Сведения о невозможности государственной регистрации без личного участия правообладателя или его законного представителя:	данные отсутствуют
10	Правопритязания и сведения о наличии поступивших, но не рассмотренных заявлений о проведении государственной регистрации права (перехода, прекращения права), ограничения права или обременения объекта недвижимости, сделки в отношении объекта недвижимости:	отсутствуют
11	Сведения о невозможности государственной регистрации перехода, прекращения, ограничения права на земельный участок из земель сельскохозяйственного назначения:	данные отсутствуют

полное наименование должности	подпись	инициалы, фамилия

М.П.

Выписка из Единого государственного реестра недвижимости об объекте недвижимости
 Описание местоположения земельного участка

Земельный участок			
вид объекта недвижимости			
Лист № 1 раздела 3	Всего листов раздела 3: 1	Всего разделов: 8	Всего листов выписки: 15
22.09.2021г. № КУВИ-002/2021-126353952			
Кадастровый номер:		37:15:011701:195	

План (чертеж, схема) земельного участка



Масштаб 1:600

Условные обозначения:

полное наименование должности	подпись	инициалы, фамилия

М.П.

Выписка из Единого государственного реестра недвижимости об объекте недвижимости

Описание местоположения земельного участка

Земельный участок			
вид объекта недвижимости			

Лист № 1 раздела 3.1	Всего листов раздела 3.1: 1	Всего разделов: 8	Всего листов выписки: 15
----------------------	-----------------------------	-------------------	--------------------------

22.09.2021г. № КУВИ-002/2021-126353952

Кадастровый номер: 37:15:011701:195

Описание местоположения границ земельного участка

№ п/п	Номер точки		Дирекционный угол	Горизонтальное проложение, м	Описание закрепления на местности	Кадастровые номера смежных участков	Сведения об адресах правообладателей смежных земельных участков
	начальн ая	конечн ая					
1	2	3	4	5	6	7	8
1	1.1.1	1.1.2	109°5.5'	10.76	данные отсутствуют	данные отсутствуют	данные отсутствуют
2	1.1.2	1.1.3	27°47.5'	4.8	данные отсутствуют	данные отсутствуют	данные отсутствуют
3	1.1.3	1.1.4	27°57.1'	0.55	данные отсутствуют	данные отсутствуют	данные отсутствуют
4	1.1.4	1.1.5	297°59.5'	1.26	данные отсутствуют	данные отсутствуют	данные отсутствуют
5	1.1.5	1.1.6	26°42.9'	1.71	данные отсутствуют	37:15:011702:16	данные отсутствуют
6	1.1.6	1.1.7	119°14.6'	32.92	данные отсутствуют	37:15:011702:16	данные отсутствуют
7	1.1.7	1.1.8	217°30.4'	60.72	данные отсутствуют	37:15:011701:198(1)	данные отсутствуют
8	1.1.8	1.1.9	317°10.3'	38.83	данные отсутствуют	37:15:011701:198(1)	данные отсутствуют
9	1.1.9	1.1.1	34°32.3'	39.37	данные отсутствуют	37:15:011701:190	данные отсутствуют
10	1.2.10	1.2.11	214°32.1'	12.22	данные отсутствуют	37:15:011701:923	данные отсутствуют
11	1.2.11	1.2.12	124°31.4'	8.4	данные отсутствуют	37:15:011701:923	данные отсутствуют
12	1.2.12	1.2.13	124°39.0'	4.8	данные отсутствуют	37:15:011701:923	данные отсутствуют
13	1.2.13	1.2.14	127°3.6'	2.41	данные отсутствуют	37:15:011701:923	данные отсутствуют
14	1.2.14	1.2.15	214°45.8'	5.33	данные отсутствуют	37:15:011701:923	данные отсутствуют
15	1.2.15	1.2.16	124°44.0'	6.55	данные отсутствуют	37:15:011701:923	данные отсутствуют
16	1.2.16	1.2.17	35°18.0'	5.33	данные отсутствуют	37:15:011701:923	данные отсутствуют
17	1.2.17	1.2.18	125°21.3'	6.2	данные отсутствуют	37:15:011701:923	данные отсутствуют
18	1.2.18	1.2.19	34°46.0'	18.47	данные отсутствуют	37:15:011701:923	данные отсутствуют
19	1.2.19	1.2.20	304°29.1'	6.2	данные отсутствуют	37:15:011701:923	данные отсутствуют
20	1.2.20	1.2.21	304°26.6'	9.07	данные отсутствуют	37:15:011701:923	данные отсутствуют
21	1.2.21	1.2.22	214°37.0'	6.0	данные отсутствуют	37:15:011701:923	данные отсутствуют
22	1.2.22	1.2.23	304°33.1'	4.8	данные отсутствуют	37:15:011701:923	данные отсутствуют
23	1.2.23	1.2.10	304°34.7'	8.4	данные отсутствуют	37:15:011701:923	данные отсутствуют

полное наименование должности	подпись	инициалы, фамилия
-------------------------------	---------	-------------------

М.П.

Выписка из Единого государственного реестра недвижимости об объекте недвижимости

Описание местоположения земельного участка

Земельный участок			
вид объекта недвижимости			
Лист № 1 раздела 3.2	Всего листов раздела 3.2: 2	Всего разделов: 8	Всего листов выписки: 15
22.09.2021г. № КУВИ-002/2021-126353952			
Кадастровый номер:		37:15:011701:195	

Сведения о характерных точках границы земельного участка				
Система координат 37.У.029				
Номер точки	Координаты, м		Описание закрепления на местности	Средняя квадратичная погрешность определения координат характерных точек границ земельного участка, м
	X	Y		
1	2	3	4	5
1	7170.1	6655.24	Временный межевой знак	0.1
2	7160.03	6648.31	Временный межевой знак	0.1
3	7155.27	6655.23	Временный межевой знак	0.1
4	7152.54	6659.18	Временный межевой знак	0.1
5	7151.09	6661.1	Временный межевой знак	0.1
6	7146.71	6658.06	Временный межевой знак	0.1
7	7142.98	6663.44	Временный межевой знак	0.1
8	7147.33	6666.52	Временный межевой знак	0.1
9	7143.74	6671.58	Временный межевой знак	0.1
10	7158.91	6682.11	Временный межевой знак	0.1
11	7162.42	6677	Временный межевой знак	0.1
12	7167.55	6669.52	Временный межевой знак	0.1
13	7162.61	6666.11	Временный межевой знак	0.1
14	7165.33	6662.16	Временный межевой знак	0.1
15	7170.1	6655.24	Временный межевой знак	0.1
1	7179.13	6651.28	Временный межевой знак	0.1
2	7175.61	6661.45	Временный межевой знак	0.1
3	7179.86	6663.69	Временный межевой знак	0.1
4	7180.35	6663.95	-	0.1
5	7180.94	6662.84	Временный межевой знак	0.1
6	7182.47	6663.61	Долговременный межевой знак	0.1
7	7166.39	6692.33	Временный межевой знак	0.1
8	7118.22	6655.36	Временный межевой знак	0.1
9	7146.7	6628.96	Временный межевой знак	0.1

полное наименование должности	подпись	инициалы, фамилия

М.П.

Земельный участок			
вид объекта недвижимости			
Лист № 2 раздела 3.2	Всего листов раздела 3.2: 2	Всего разделов: 8	Всего листов выписки: 15
22.09.2021г. № КУВИ-002/2021-126353952			
Кадастровый номер:		37:15:011701:195	
10	7179.13	6651.28	Временный межевой знак 0.1

полное наименование должности	подпись	инициалы, фамилия

М.П.

Выписка из Единого государственного реестра недвижимости об объекте недвижимости
Сведения о частях земельного участка

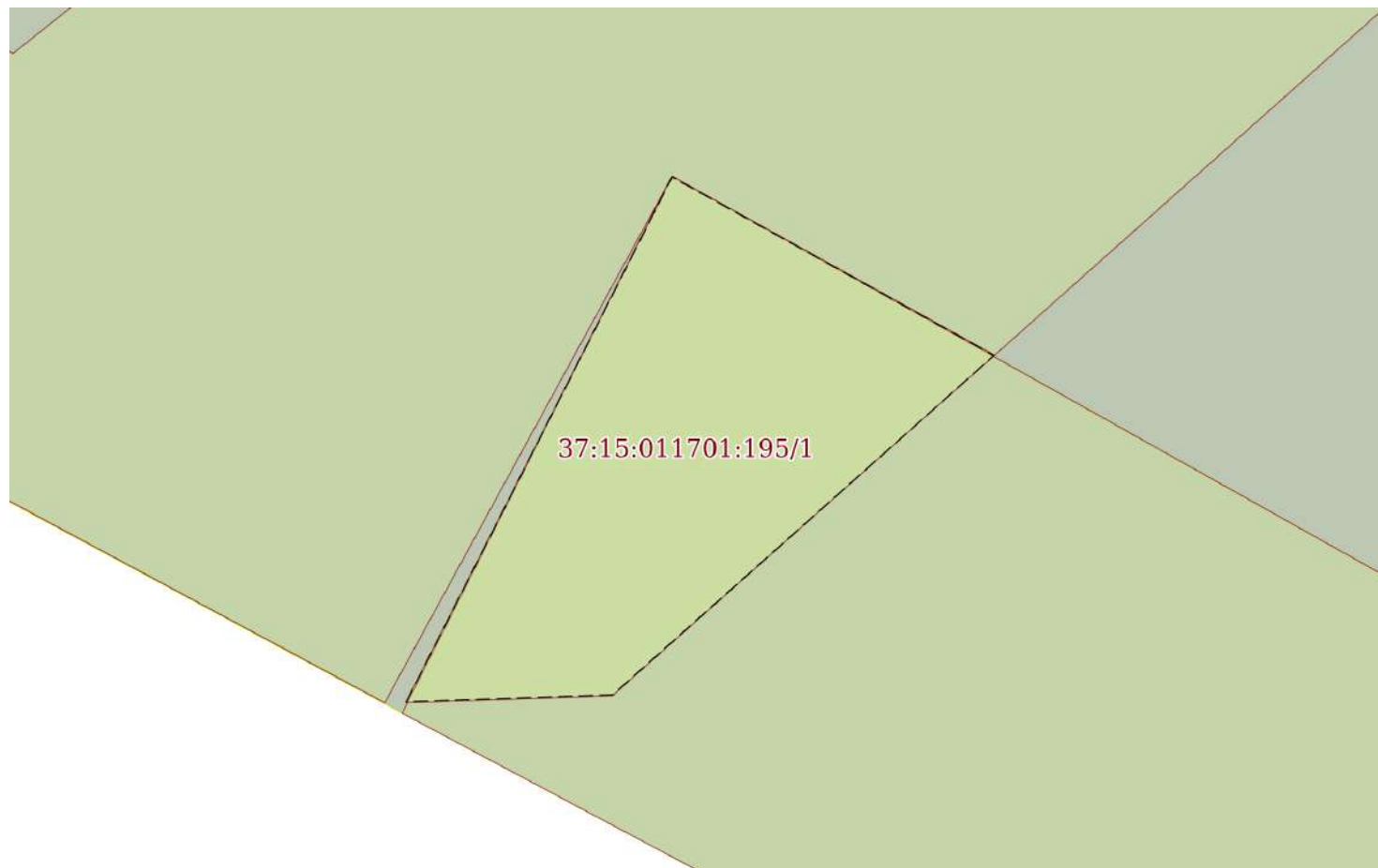
Земельный участок			
вид объекта недвижимости			

Лист № 1 раздела 4	Всего листов раздела 4: 2	Всего разделов: 8	Всего листов выписки: 15
--------------------	---------------------------	-------------------	--------------------------

22.09.2021г. № КУВИ-002/2021-126353952

Кадастровый номер: 37:15:011701:195

План (чертеж, схема) части земельного участка Учетный номер части: 37:15:011701:195/1



Масштаб 1:20 Условные обозначения:

полное наименование должности	подпись	инициалы, фамилия

М.П.

Земельный участок
вид объекта недвижимости

Лист № 2 раздела 4

Всего листов раздела 4: 2

Всего разделов: 8

Всего листов выписки: 15

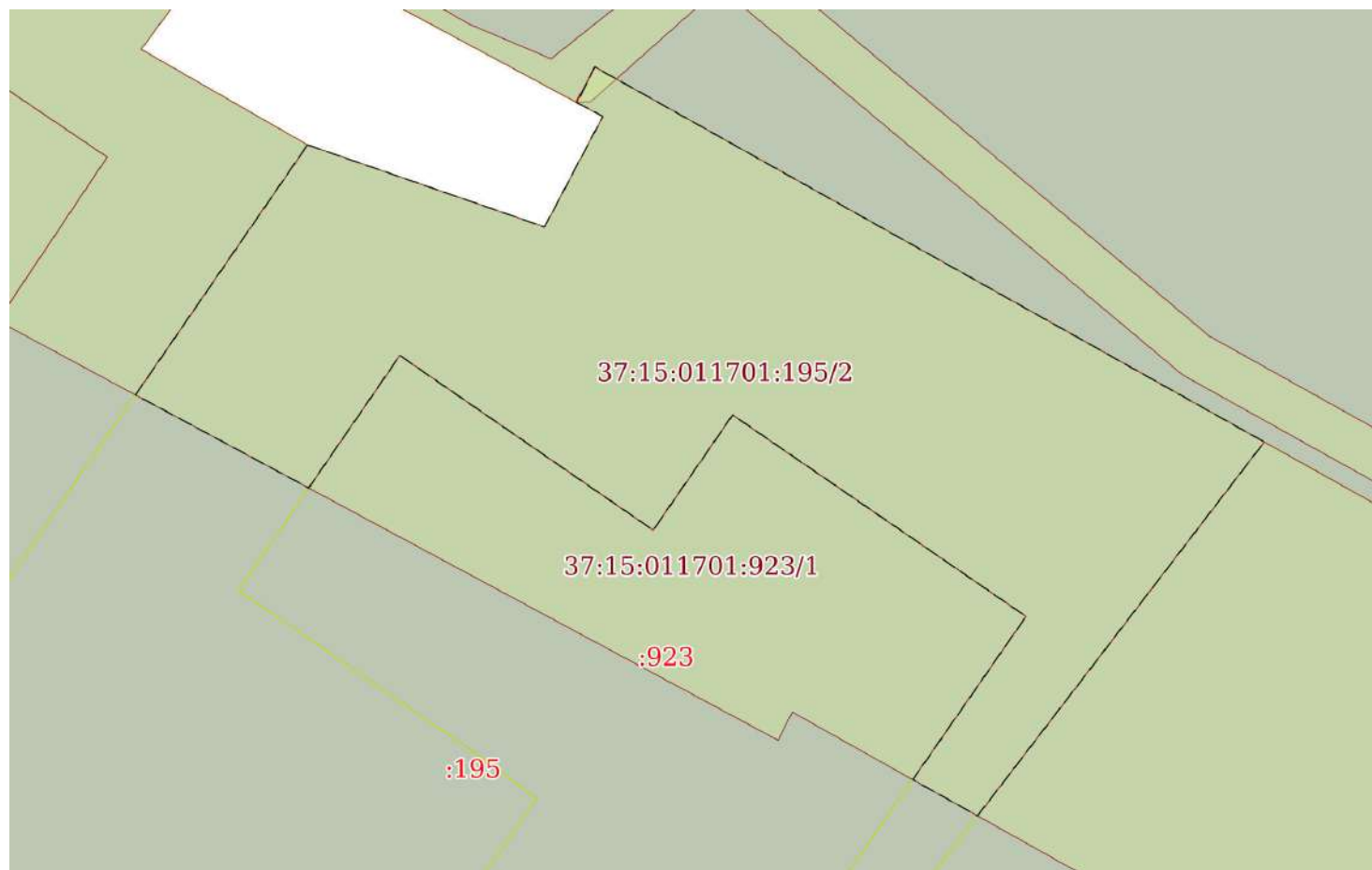
22.09.2021г. № КУВИ-002/2021-126353952

Кадастровый номер:

37:15:011701:195

План (чертеж, схема) части земельного участка

Учетный номер части: 37:15:011701:195/2



Масштаб 1:300

Условные обозначения:

полное наименование должности

подпись

инициалы, фамилия

М.П.

Выписка из Единого государственного реестра недвижимости об объекте недвижимости

Сведения о частях земельного участка

Земельный участок			
вид объекта недвижимости			
Лист № 1 раздела 4.1	Всего листов раздела 4.1: 2	Всего разделов: 8	Всего листов выписки: 15
22.09.2021г. № КУВИ-002/2021-126353952			
Кадастровый номер:		37:15:011701:195	
Учетный номер части	Площадь, м2	Содержание ограничения в использовании или ограничения права на объект недвижимости или обременения объекта недвижимости	
1	2	3	
37:15:011701:195/1	1	вид ограничения (обременения): ограничения прав на земельный участок, предусмотренные статьями 56, 56.1 Земельного кодекса Российской Федерации; Срок действия: с 2015-02-16; реквизиты документа-основания: постановление Правительства Российской Федерации от 24.02.2009 № 160 выдан: Правительство РФ; Содержание ограничения (обременения): Особые условия использования земельных участков, расположенных в охранной зоне (п.8,п. 9,10 и 11 главы 3 "Правил установления охранных зон объектов электросетевого хозяйства и особых условий использования участков расположенных в таких зонах", утвержденных Постановлением Правительства РФ №160 от 24.02.2009 г.); Реестровый номер границы: 37.15.2.171	
37:15:011701:195/2	551	вид ограничения (обременения): ограничения прав на земельный участок, предусмотренные статьями 56, 56.1 Земельного кодекса Российской Федерации; Срок действия: с 2016-03-28; реквизиты документа-основания: постановление Правительства Российской Федерации от 22.04.2009 № 160 выдан: Правительство РФ; Содержание ограничения (обременения): Особые условия использования земельных участков, расположенных в охранной зоне (п.8 и п.9 главы III "Правил установления охранных зон объектов электросетевого хозяйства и особых условий использования земельных участков, расположенных в таких зонах", утвержденных Постановлением Правительства РФ № 160 от 24. 02. 2009 г.) 1. В охранных зонах запрещается осуществлять любые действия, которые могут нарушить безопасную работу объектов электросетевого хозяйства, в том числе привести к их повреждению или уничтожению, и(или) повлечь причинение вреда жизни, здоровью граждан и имуществу физических или юридических лиц, а также повлечь нанесение экологического ущерба и возникновение пожаров, в том числе: а) набрасывать на провода и опоры воздушных линий электропередачи посторонние предметы, а также подниматься на опоры воздушных линий электропередачи; б) размещать любые объекты и предметы (материалы) в пределах созданных в соответствии с требованиями нормативно-технических документов проходов и подъездов для доступа к объектам электросетевого хозяйства, а также проводить любые работы и возводить сооружения, которые могут препятствовать доступу к объектам электросетевого хозяйства, без создания необходимых для такого доступа проходов и подъездов; в) находиться в пределах огороженной территории и помещениях распределительных устройств и подстанций, открывать двери и люки распределительных устройств и подстанций, производить переключения и подключения в электрических сетях (указанное требование не распространяется на работников, занятых выполнением разрешенных в установленном порядке работ), разводить огонь в пределах охранных зон вводных и распределительных устройств, подстанций, воздушных линий электропередачи, а также в охранных зонах кабельных линий электропередачи; г) размещать свалки; д) производить работы ударными механизмами, сбрасывать тяжести массой свыше 5 тонн, производить сброс и слив едких и коррозионных веществ и горюче-смазочных материалов (в охранных зонах подземных кабельных линий электропередачи). 2. В охранных зонах, установленных для объектов электросетевого хозяйства напряжением свыше 1000 вольт, помимо действий, предусмотренных пунктом 8 настоящих Правил, запрещается: а) складировать или размещать хранилища любых, в том числе горюче-смазочных, материалов; б) размещать детские и спортивные площадки, стадионы, рынки, торговые точки, полевые станы, загоны для скота, гаражи и стоянки всех видов машин и механизмов, за исключением гаражей-стоянок автомобилей, принадлежащих физическим лицам, проводить любые мероприятия, связанные с большим скоплением людей, не занятых выполнением разрешенных в установленном порядке работ (в охранных зонах воздушных линий электропередачи); в) использовать (запускать) любые летательные аппараты, в том числе	
полное наименование должности		подпись	инициалы, фамилия

М.П.

Земельный участок			
вид объекта недвижимости			
Лист № 2 раздела 4.1	Всего листов раздела 4.1: 2	Всего разделов: 8	Всего листов выписки: 15
22.09.2021г. № КУВИ-002/2021-126353952			
Кадастровый номер:		37:15:011701:195	
		<p>воздушных змеев, спортивные модели летательных аппаратов (в охранных зонах воздушных линий электропередачи); д) осуществлять проход судов с поднятыми стрелами кранов и других механизмов (в охранных зонах воздушных линий электропередачи). 3. В пределах охранных зон без письменного решения о согласовании сетевых организаций юридическим и физическим лицам запрещаются: а) строительство, капитальный ремонт, реконструкция или снос зданий и сооружений; б) горные, взрывные, мелиоративные работы, в том числе связанные с временным затоплением земель; в) посадка и вырубка деревьев и кустарников; д) проход судов, у которых расстояние по вертикали от верхнего крайнего габарита с грузом или без груза до нижней точки провеса проводов переходов воздушных линий электропередачи через водоемы менее минимально допустимого расстояния, в том числе с учетом максимального уровня подъема воды при паводке; е) проезд машин и механизмов, имеющих общую высоту с грузом или без груза от поверхности дороги более 4,5 метра (в охранных зонах воздушных линий электропередачи); з) полив сельскохозяйственных культур в случае, если высота струи воды может составить свыше 3 метров (в охранных зонах воздушных линий электропередачи); Реестровый номер границы: 37.15.2.68</p>	

полное наименование должности	подпись	инициалы, фамилия

М.П.

Выписка из Единого государственного реестра недвижимости об объекте недвижимости
Сведения о частях земельного участка

Земельный участок			
вид объекта недвижимости			
Лист № 1 раздела 4.2	Всего листов раздела 4.2: 2	Всего разделов: 8	Всего листов выписки: 15
22.09.2021г. № КУВИ-002/2021-126353952			
Кадастровый номер:		37:15:011701:195	

Сведения о характерных точках границы части (частей) земельного участка				
Учетный номер части: 37:15:011701:195/1				
Система координат Родники				
Номер точки	Координаты, м		Описание закрепления на местности	Средняя квадратичная погрешность определения координат характерных точек границ земельного участка, м
	X	Y		
1	2	3	4	5
1	7180.97	6662.85	-	-
2	7180.99	6663.44	-	0.1
3	7181.96	6664.53	-	-
4	7182.47	6663.61	Долговременный межевой знак	0.1
5	7180.97	6662.85	-	-

полное наименование должности	подпись	инициалы, фамилия
-------------------------------	---------	-------------------

М.П.

Земельный участок			
вид объекта недвижимости			
Лист № 2 раздела 4.2	Всего листов раздела 4.2: 2	Всего разделов: 8	Всего листов выписки: 15

22.09.2021г. № КУВИ-002/2021-126353952

Кадастровый номер: 37:15:011701:195

Сведения о характерных точках границы части (частей) земельного участка			
Учетный номер части: 37:15:011701:195/2			
Система координат Родники			

Номер точки	Координаты, м		Описание закрепления на местности	Средняя квадратичная погрешность определения координат характерных точек границ земельного участка, м
	X	Y		
1	2	3	4	5
1	7179.13	6651.28	Временный межевой знак	0.1
2	7168.41	6643.9	-	-
3	7164.42	6651.33	-	-
4	7170.1	6655.24	Временный межевой знак	0.1
5	7165.33	6662.16	Временный межевой знак	0.1
6	7162.61	6666.11	Временный межевой знак	0.1
7	7167.55	6669.52	Временный межевой знак	0.1
8	7162.42	6677	Временный межевой знак	0.1
9	7158.91	6682.11	Временный межевой знак	0.1
10	7151.91	6677.25	-	-
11	7150.36	6680.03	-	-
12	7166.39	6692.33	Временный межевой знак	0.1
13	7182.47	6663.61	Долговременный межевой знак	0.1
14	7180.94	6662.84	Временный межевой знак	0.1
15	7180.35	6663.95	-	0.1
16	7179.86	6663.69	Временный межевой знак	0.1
17	7175.61	6661.45	Временный межевой знак	0.1
18	7179.13	6651.28	Временный межевой знак	0.1

полное наименование должности	подпись	инициалы, фамилия
-------------------------------	---------	-------------------

М.П.

Филиал Федерального государственного бюджетного учреждения "Федеральная кадастровая палата Федеральной службы государственной регистрации, кадастра и картографии" по Ивановской области
полное наименование органа регистрации прав

Выписка из Единого государственного реестра недвижимости об объекте недвижимости

Сведения о характеристиках объекта недвижимости

На основании запроса от 22.09.2021, поступившего на рассмотрение 22.09.2021, сообщаем, что согласно записям Единого государственного реестра недвижимости:

Раздел 1 Лист 1

Земельный участок			
вид объекта недвижимости			

Лист № 1 раздела 1	Всего листов раздела 1: 4	Всего разделов: 8	Всего листов выписки: 100
--------------------	---------------------------	-------------------	---------------------------

22.09.2021г. № КУВИ-002/2021-126353958	
Кадастровый номер:	37:15:011701:198
Номер кадастрового квартала:	37:15:011701
Дата присвоения кадастрового номера:	03.06.2011

Ранее присвоенный государственный учетный номер:	данные отсутствуют
Адрес:	Ивановская область, г. Родники, ул. Советская, дом 20
Площадь:	186798 +/- 154
Кадастровая стоимость, руб.:	35818516.5
Кадастровые номера расположенных в пределах земельного участка объектов недвижимости:	37:15:000000:508, 37:15:000000:517, 37:15:000000:612, 37:15:000000:613, 37:15:000000:614, 37:15:000000:615, 37:15:000000:621, 37:15:000000:710, 37:15:011701:496, 37:15:011701:619, 37:15:011701:620, 37:15:011701:621, 37:15:011701:622, 37:15:011701:638, 37:15:011701:901
Кадастровые номера объектов недвижимости, из которых образован объект недвижимости:	37:15:011701:149
Кадастровые номера образованных объектов недвижимости:	37:15:011701:503, 37:15:011701:602, 37:15:011701:890, 37:15:011701:891, 37:15:011701:892, 37:15:011701:908, 37:15:011701:909, 37:15:011701:913, 37:15:011701:925
Категория земель:	Земли населенных пунктов
Виды разрешенного использования:	Для размещения дорожной инфраструктуры
Сведения о кадастровом инженере:	данные отсутствуют
Сведения о лесах, водных объектах и об иных природных объектах, расположенных в пределах земельного участка:	данные отсутствуют
Сведения о том, что земельный участок полностью расположен в границах зоны с особыми условиями использования территории, территории объекта культурного наследия, публичного сервитута:	данные отсутствуют
Сведения о том, что земельный участок расположен в границах особой экономической зоны, территории опережающего социально-экономического развития, зоны территориального развития в Российской Федерации, игровой зоны:	данные отсутствуют

полное наименование должности	подпись	инициалы, фамилия
-------------------------------	---------	-------------------

М.П.

Земельный участок			
вид объекта недвижимости			
Лист № 2 раздела 1	Всего листов раздела 1: 4	Всего разделов: 8	Всего листов выписки: 100
22.09.2021г. № КУВИ-002/2021-126353958			
Кадастровый номер:		37:15:011701:198	
Сведения о том, что земельный участок расположен в границах особо охраняемой природной территории, охотничьих угодий, лесничеств:		данные отсутствуют	
Сведения о результатах проведения государственного земельного надзора:		данные отсутствуют	
Сведения о расположении земельного участка в границах территории, в отношении которой утвержден проект межевания территории:		данные отсутствуют	
Условный номер земельного участка:		данные отсутствуют	
Сведения о принятии акта и (или) заключении договора, предусматривающих предоставление в соответствии с земельным законодательством исполнительным органом государственным органом власти или органом местного самоуправления, находящегося в государственной или муниципальной собственности земельного участка для строительства наемного дома социального использования или наемного дома коммерческого использования:		данные отсутствуют	
Сведения о том, что земельный участок или земельные участки образованы на основании решения об изъятии земельного участка и (или) расположенного на нем объекта недвижимости для государственных или муниципальных нужд:		данные отсутствуют	
Сведения о том, что земельный участок образован из земель или земельного участка, государственная собственность на которые не разграничена:		данные отсутствуют	
Сведения о наличии земельного спора о местоположении границ земельных участков:		данные отсутствуют	
Статус записи об объекте недвижимости:		Сведения об объекте недвижимости имеют статус "актуальные"	
Особые отметки:		Граница земельного участка состоит из 3 контуров. Учетные номера контуров и их площади: 1 - 183227.7 кв.м, 2 - 141.77 кв.м, 3 - 3429.25 кв.м. Посредством данного земельного участка обеспечен доступ к земельному участку (земельным участкам) с кадастровым номером (кадастровыми номерами): 37:15:011701:503, 37:15:011701:602, 37:15:011701:890, 37:15:011701:891, 37:15:011701:892, 37:15:011701:908, 37:15:011701:909, 37:15:011701:913, 37:15:011701:914, 37:15:011701:916, 37:15:011701:918, 37:15:011701:919, 37:15:011701:922, 37:15:011701:924, 37:15:011701:925. Из объекта недвижимости образованы объекты недвижимости с кадастровыми номерами: 37:15:011701:602, сведения о которых носят временный характер. Сведения об ограничениях права на объект недвижимости, обременениях данного объекта, не зарегистрированных в	
полное наименование должности		подпись	
		инициалы, фамилия	

Земельный участок			
вид объекта недвижимости			
Лист № 3 раздела 1	Всего листов раздела 1: 4	Всего разделов: 8	Всего листов выписки: 100
22.09.2021г. № КУВИ-002/2021-126353958			
Кадастровый номер:		37:15:011701:198	
		<p>реестре прав, ограничений прав и обременений недвижимого имущества: вид ограничения (обременения): ограничения прав на земельный участок, предусмотренные статьями 56, 56.1 Земельного кодекса Российской Федерации; срок действия: с 04.02.2015; реквизиты документа-основания: постановление Правительства Российской Федерации от 24.02.2009 № 160 выдан: Правительство РФ. вид ограничения (обременения): ограничения прав на земельный участок, предусмотренные статьями 56, 56.1 Земельного кодекса Российской Федерации; срок действия: с 05.02.2015; реквизиты документа-основания: постановление Правительства Российской Федерации от 24.02.2009 № 160 выдан: Правительство РФ. вид ограничения (обременения): ограничения прав на земельный участок, предусмотренные статьями 56, 56.1 Земельного кодекса Российской Федерации; срок действия: с 25.02.2015; реквизиты документа-основания: постановление Правительства Российской Федерации от 24.02.2009 № 160 выдан: Правительство РФ. вид ограничения (обременения): ограничения прав на земельный участок, предусмотренные статьями 56, 56.1 Земельного кодекса Российской Федерации; срок действия: с 21.10.2015; реквизиты документа-основания: карта (план) объекта землеустройства от 01.12.2014 № б/н выдан: ОАО Объединенные электрические сети. вид ограничения (обременения): ограничения прав на земельный участок, предусмотренные статьями 56, 56.1 Земельного кодекса Российской Федерации; срок действия: с 22.12.2015; реквизиты документа-основания: доверенность от 24.10.2014 № 0634778 выдан: ОАО Объединенные электрические сети. вид ограничения (обременения): ограничения прав на земельный участок, предусмотренные статьями 56, 56.1 Земельного кодекса Российской Федерации; срок действия: с 18.02.2016; реквизиты документа-основания: карта (план) объекта землеустройства от 17.10.2015 № б/н выдан: ОАО Объединенные электрические сети. вид ограничения (обременения): ограничения прав на земельный участок, предусмотренные статьями 56, 56.1 Земельного кодекса Российской Федерации; срок действия: с 23.03.2016; реквизиты документа-основания: постановление Правительства Российской Федерации от 24.02.2009 № 160 выдан: Правительство РФ. вид ограничения (обременения): ограничения прав на земельный участок, предусмотренные статьями 56, 56.1 Земельного кодекса Российской Федерации; срок действия: с 28.03.2016; реквизиты документа-основания: постановление Правительства Российской Федерации от 22.04.2009 № 160 выдан: Правительство РФ. вид ограничения (обременения): ограничения прав на земельный участок, предусмотренные статьями 56, 56.1 Земельного кодекса Российской Федерации; срок действия: с 07.11.2018; реквизиты документа-основания: сопроводительное письмо от 11.09.2018 № 2521-01-13; текстовое и графическое описание местоположения границ территории объекта культурного наследия или зон его охраны с перечнем координат характерных точек этих границ от 24.12.2015 № б/н; конвертируемый файл от 20.09.2018 № б/н. вид ограничения (обременения): ограничения прав на земельный участок,</p>	
полное наименование должности	подпись	инициалы, фамилия	

М.П.

Земельный участок			
вид объекта недвижимости			
Лист № 4 раздела 1	Всего листов раздела 1: 4	Всего разделов: 8	Всего листов выписки: 100
22.09.2021г. № КУВИ-002/2021-126353958			
Кадастровый номер:		37:15:011701:198	
		<p>предусмотренные статьями 56, 56.1 Земельного кодекса Российской Федерации; срок действия: с 02.12.2019; реквизиты документа-основания: постановление "О порядке установления охранных зон объектов электросетевого хозяйства и особых условий использования земельных участков, расположенных в границах таких зон" от 24.02.2009 № 160 выдан: Правительство Российской Федерации. вид ограничения (обременения): ограничения прав на земельный участок, предусмотренные статьями 56, 56.1 Земельного кодекса Российской Федерации; срок действия: с 13.12.2019; реквизиты документа-основания: постановление "О порядке установления охранных зон объектов электросетевого хозяйства и особых условий использования земельных участков, расположенных в границах таких зон" от 24.02.2009 № 160 выдан: Правительство Российской Федерации. Граница земельного участка пересекает границы земельных участков (земельного участка) с кадастровыми номерами (кадастровым номером) 37:15:011701:602.</p>	
Получатель выписки:		Малов Анатолий Борисович, действующий(ая) на основании документа "" Администрация МО "Родниковский муниципальный район"	

полное наименование должности	подпись	инициалы, фамилия

М.П.

Выписка из Единого государственного реестра недвижимости об объекте недвижимости

Сведения о зарегистрированных правах

Земельный участок			
вид объекта недвижимости			
Лист № 1 раздела 2	Всего листов раздела 2: 2	Всего разделов: 8	Всего листов выписки: 100
22.09.2021г. № КУВИ-002/2021-126353958			
Кадастровый номер:	37:15:011701:198		

1	Правообладатель (правообладатели):	1.1	Муниципальное образование "Родниковский муниципальный район" Ивановской области
2	Вид, номер, дата и время государственной регистрации права:	2.1	Собственность 37-37-07/090/2011-242 07.06.2011 00:00:00
3	Сведения об осуществлении государственной регистрации сделки, права без необходимого в силу закона согласия третьего лица, органа:	3.1	данные отсутствуют
4	Ограничение прав и обременение объекта недвижимости:		
	4.1	вид:	Аренда
		дата государственной регистрации:	30.03.2017 14:09:22
		номер государственной регистрации:	37:15:011701:198-37/002/2017-5
		срок, на который установлено ограничение прав и обременение объекта недвижимости:	Срок действия с 09.01.2017 на 30 лет
		лицо, в пользу которого установлено ограничение прав и обременение объекта недвижимости:	Общество с ограниченной ответственностью "Индустриальный парк "Родники", ИНН: 3701049715, ОГРН: 1163702061797
		основание государственной регистрации:	Договор аренды земельных участков, № 1857, выдан 08.02.2017, дата государственной регистрации: 30.03.2017, номер государственной регистрации: 37:15:011701:190-37/002/2017-4 Соглашение о внесении изменений в договор аренды земельных участков № 1857 от 08.02.2017, выдан 20.02.2019 Соглашение о внесении изменений в договор аренды земельных участков № 1857 от 08.02.2017 г., выдан 02.10.2019 Соглашение о внесении изменений в договор аренды земельных участков № 1857 от 08.02.2017г., выдан 11.08.2021
		сведения об осуществлении государственной регистрации сделки, права, ограничения права без необходимого в силу закона согласия третьего лица, органа:	данные отсутствуют
		сведения об управляющем залоге и о договоре управления залогом, если такой договор заключен для управления ипотекой:	данные отсутствуют

полное наименование должности	подпись	инициалы, фамилия
-------------------------------	---------	-------------------

М.П.

Земельный участок		
вид объекта недвижимости		
Лист № 2 раздела 2	Всего листов раздела 2: 2	Всего разделов: 8
Всего листов выписки: 100		
22.09.2021г. № КУВИ-002/2021-126353958		
Кадастровый номер:		37:15:011701:198
5	Договоры участия в долевом строительстве:	не зарегистрировано
6	Заявленные в судебном порядке права требования:	данные отсутствуют
7	Сведения о возражении в отношении зарегистрированного права:	данные отсутствуют
8	Сведения о наличии решения об изъятии объекта недвижимости для государственных и муниципальных нужд:	данные отсутствуют
9	Сведения о невозможности государственной регистрации без личного участия правообладателя или его законного представителя:	данные отсутствуют
10	Правопритязания и сведения о наличии поступивших, но не рассмотренных заявлений о проведении государственной регистрации права (перехода, прекращения права), ограничения права или обременения объекта недвижимости, сделки в отношении объекта недвижимости:	отсутствуют
11	Сведения о невозможности государственной регистрации перехода, прекращения, ограничения права на земельный участок из земель сельскохозяйственного назначения:	данные отсутствуют

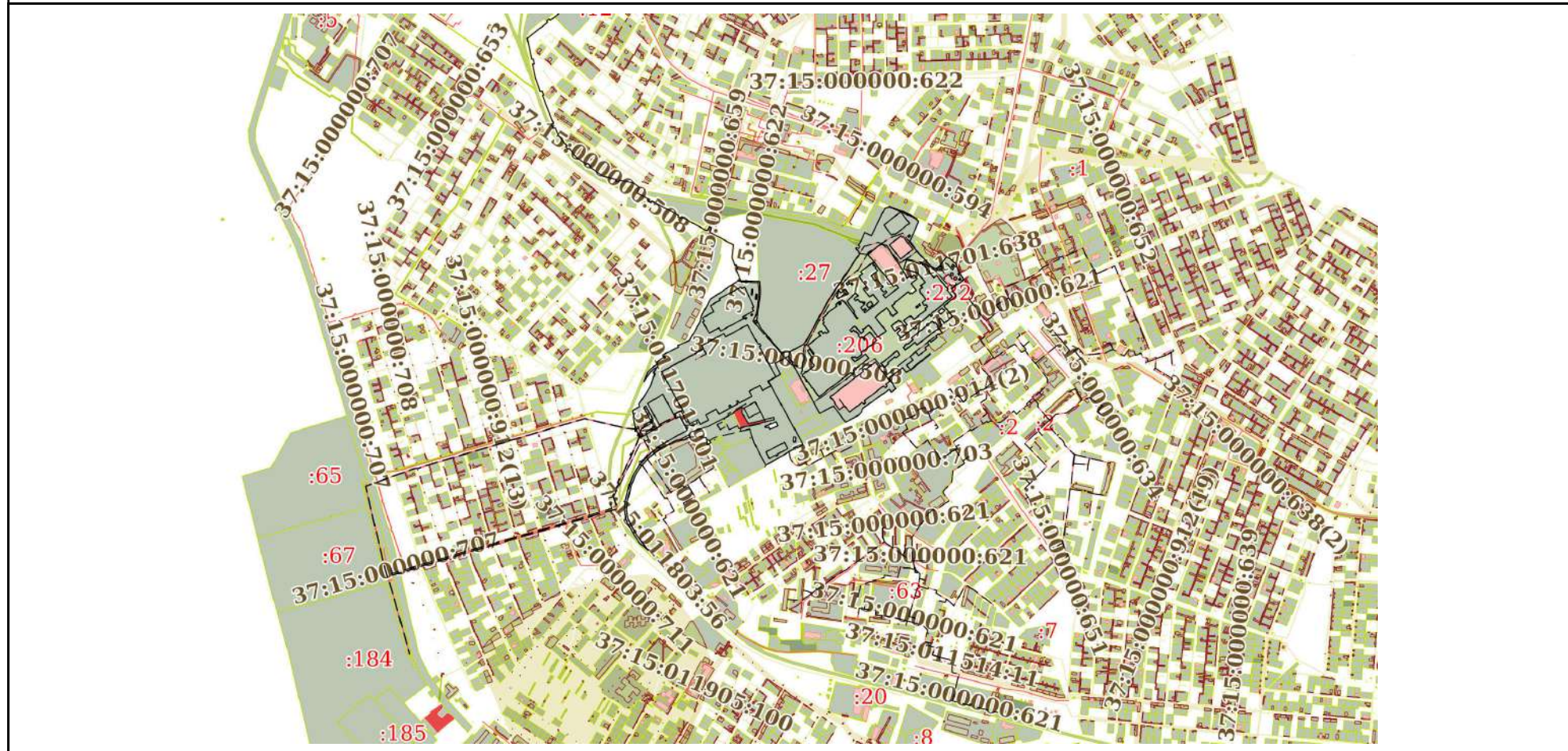
полное наименование должности	подпись	инициалы, фамилия

М.П.

Выписка из Единого государственного реестра недвижимости об объекте недвижимости
 Описание местоположения земельного участка

Земельный участок			
вид объекта недвижимости			
Лист № 1 раздела 3	Всего листов раздела 3: 4	Всего разделов: 8	Всего листов выписки: 100
22.09.2021г. № КУВИ-002/2021-126353958			
Кадастровый номер:		37:15:011701:198	

План (чертеж, схема) земельного участка



Масштаб 1:20000 Условные обозначения:

полное наименование должности	подпись	инициалы, фамилия
-------------------------------	---------	-------------------

М.П.

Земельный участок
вид объекта недвижимости

Лист № 2 раздела 3

Всего листов раздела 3: 4

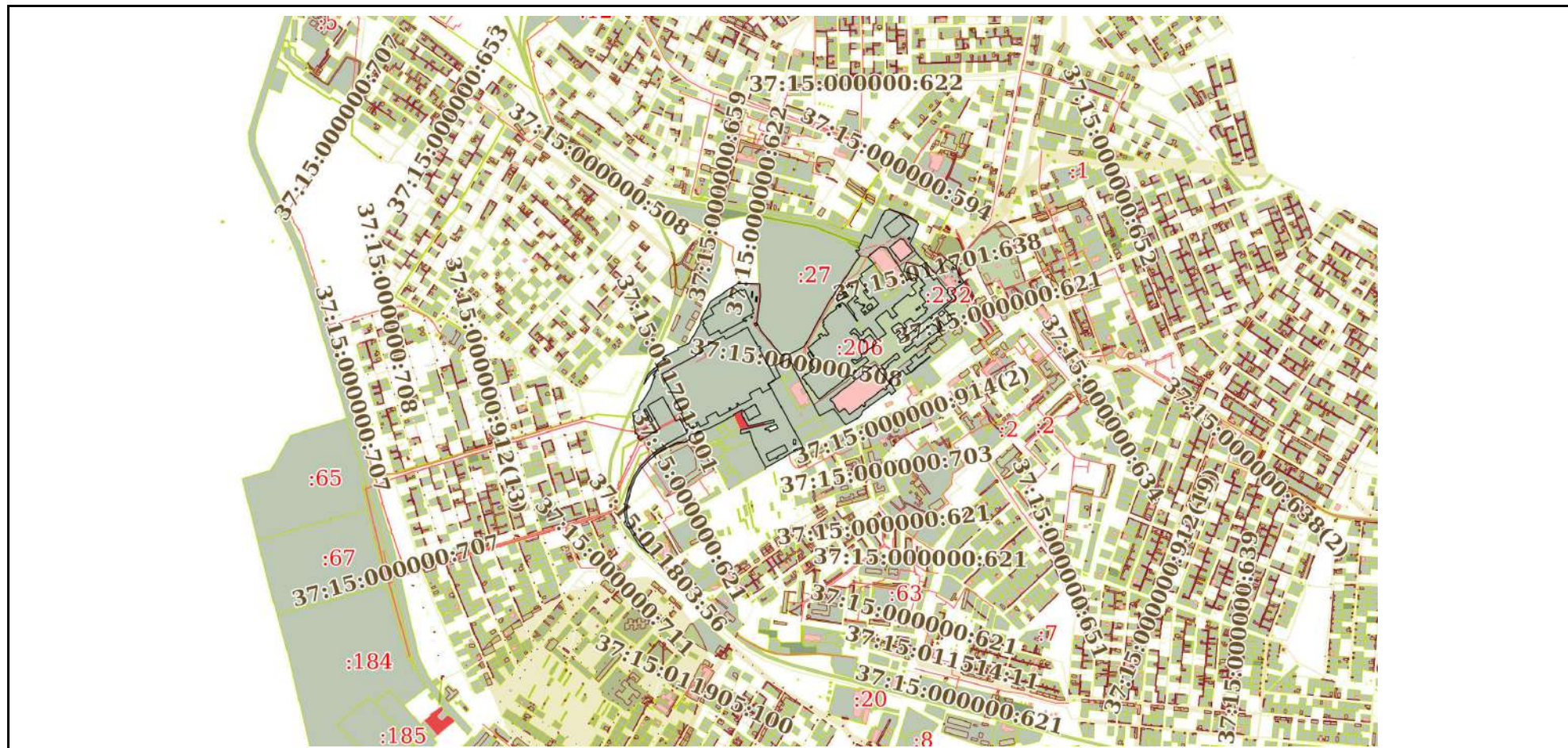
Всего разделов: 8

Всего листов выписки: 100

22.09.2021г. № КУВИ-002/2021-126353958

Кадастровый номер:

37:15:011701:198



Масштаб 1:20000

Условные обозначения:

полное наименование должности

подпись

инициалы, фамилия

М.П.

Земельный участок
вид объекта недвижимости

Лист № 3 раздела 3

Всего листов раздела 3: 4

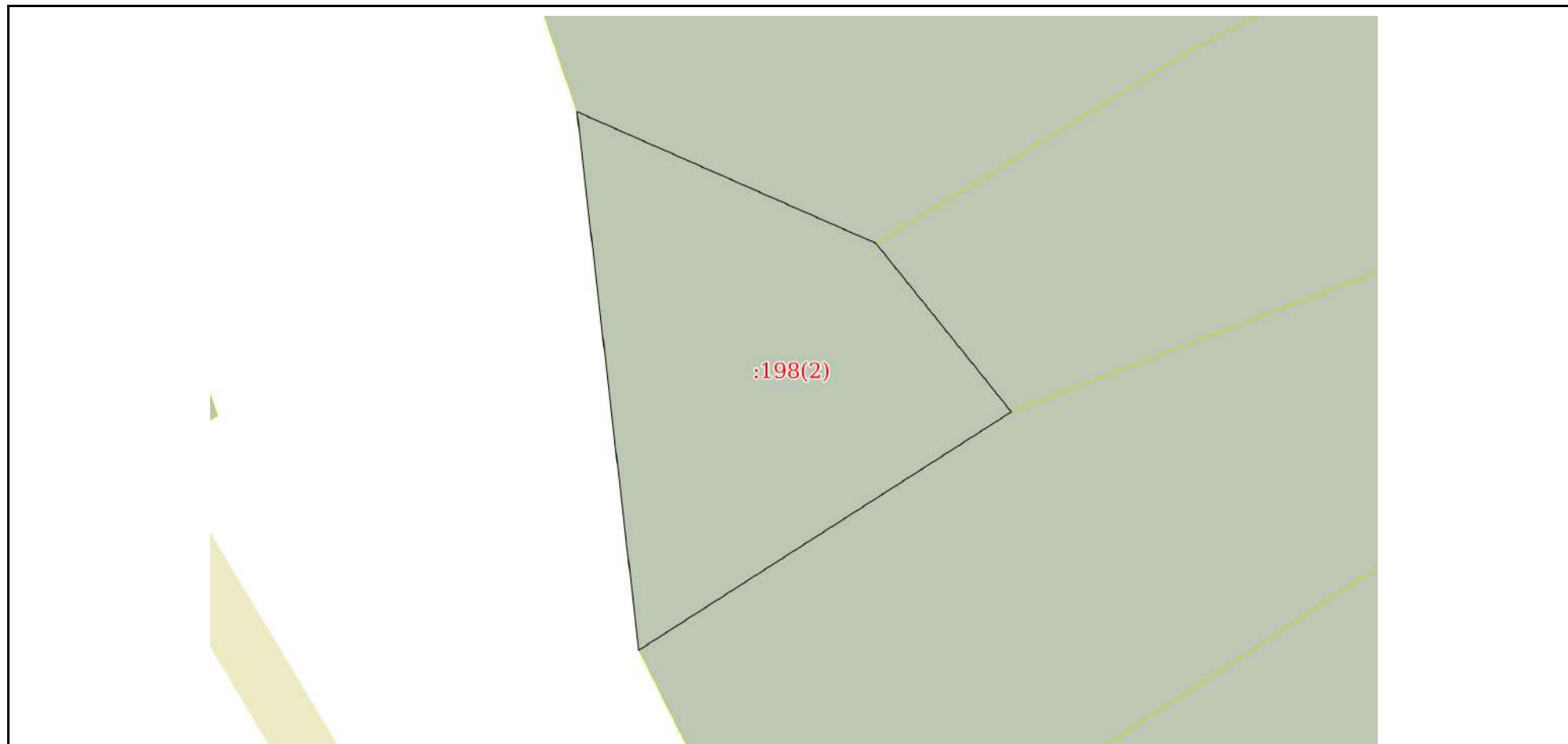
Всего разделов: 8

Всего листов выписки: 100

22.09.2021г. № КУВИ-002/2021-126353958

Кадастровый номер:

37:15:011701:198



Масштаб 1:200

Условные обозначения:

полное наименование должности

подпись

инициалы, фамилия

М.П.

Земельный участок
вид объекта недвижимости

Лист № 4 раздела 3

Всего листов раздела 3: 4

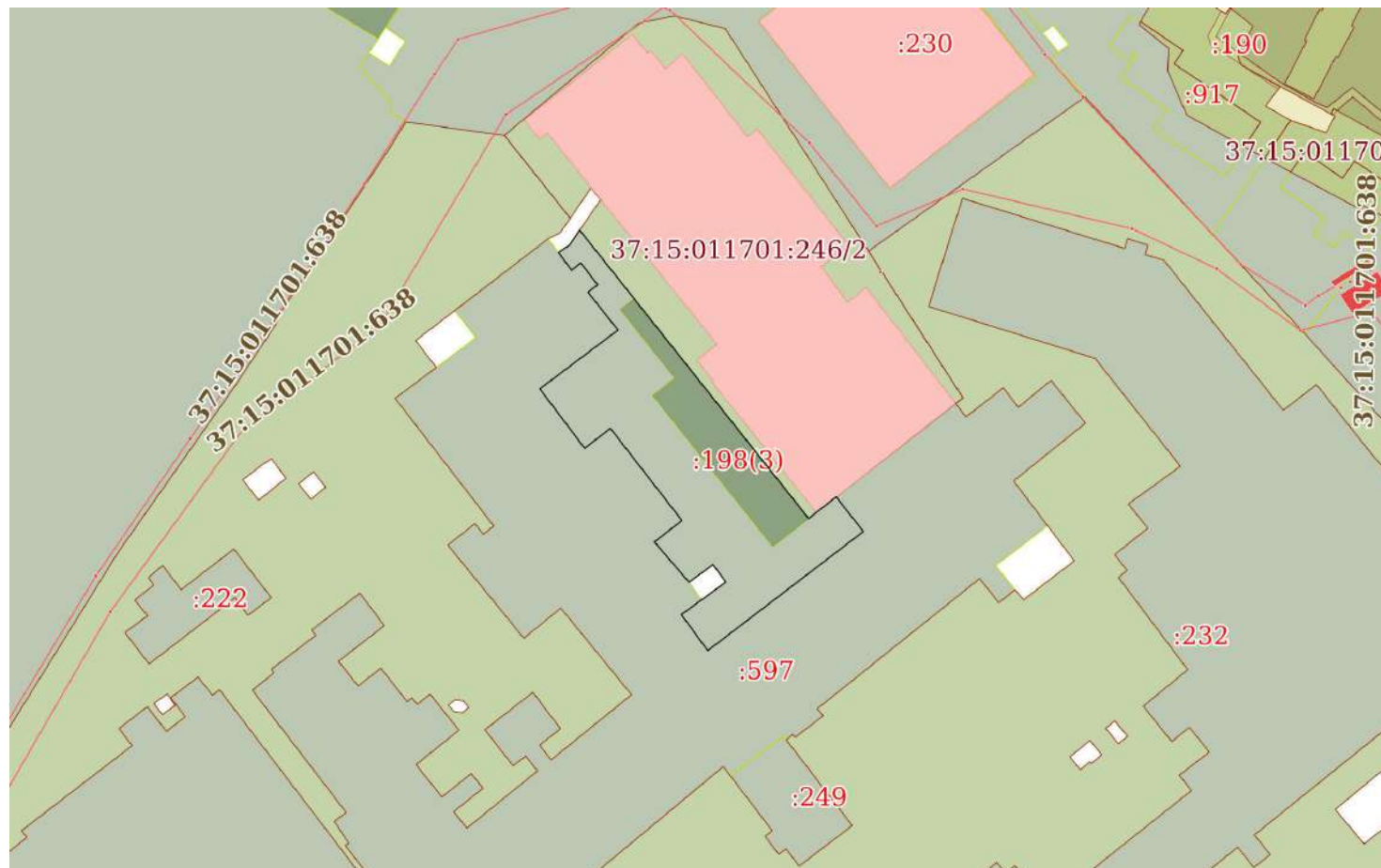
Всего разделов: 8

Всего листов выписки: 100

22.09.2021г. № КУВИ-002/2021-126353958

Кадастровый номер:

37:15:011701:198



Масштаб 1:2000

Условные обозначения:

полное наименование должности

подпись

инициалы, фамилия

М.П.

Выписка из Единого государственного реестра недвижимости об объекте недвижимости

Описание местоположения земельного участка

Земельный участок			
вид объекта недвижимости			

Лист № 1 раздела 3.1	Всего листов раздела 3.1: 28	Всего разделов: 8	Всего листов выписки: 100
----------------------	------------------------------	-------------------	---------------------------

22.09.2021г. № КУВИ-002/2021-126353958

Кадастровый номер: 37:15:011701:198

Описание местоположения границ земельного участка

№ п/п	Номер точки		Дирекционный угол	Горизонтальное проложение, м	Описание закрепления на местности	Кадастровые номера смежных участков	Сведения об адресах правообладателей смежных земельных участков
	началь ная	конечн ая					
1	2	3	4	5	6	7	8
1	1.1.1	1.1.2	141°32.4'	105.04	данные отсутствуют	37:15:011701:246	адрес отсутствует
2	1.1.2	1.1.3	51°55.4'	9.97	данные отсутствуют	37:15:011701:246	адрес отсутствует
3	1.1.3	1.1.4	141°43.5'	12.56	данные отсутствуют	37:15:011701:597	данные отсутствуют
4	1.1.4	1.1.5	232°34.6'	55.93	данные отсутствуют	37:15:011701:597	данные отсутствуют
5	1.1.5	1.1.6	323°49.9'	12.76	данные отсутствуют	37:15:011701:597	данные отсутствуют
6	1.1.6	1.1.7	53°55.6'	7.2	данные отсутствуют	37:15:011701:597	данные отсутствуют
7	1.1.7	1.1.8	53°48.2'	8.5	данные отсутствуют	данные отсутствуют	данные отсутствуют
8	1.1.8	1.1.9	323°51.4'	6.15	данные отсутствуют	данные отсутствуют	данные отсутствуют
9	1.1.9	1.1.10	233°51.5'	8.49	данные отсутствуют	данные отсутствуют	данные отсутствуют
10	1.1.10	1.1.11	319°18.2'	15.17	данные отсутствуют	37:15:011701:597	данные отсутствуют
11	1.1.11	1.1.12	52°11.2'	9.95	данные отсутствуют	37:15:011701:597	данные отсутствуют
12	1.1.12	1.1.13	322°10.7'	33.27	данные отсутствуют	37:15:011701:597	данные отсутствуют
13	1.1.13	1.1.14	232°20.5'	9.3	данные отсутствуют	37:15:011701:597	данные отсутствуют
14	1.1.14	1.1.15	322°58.4'	21.26	данные отсутствуют	37:15:011701:597	данные отсутствуют
15	1.1.15	1.1.16	53°5.1'	27.9	данные отсутствуют	37:15:011701:597	данные отсутствуют
16	1.1.16	1.1.17	321°37.6'	13.79	данные отсутствуют	37:15:011701:597	данные отсутствуют
17	1.1.17	1.1.18	53°11.8'	3.47	данные отсутствуют	37:15:011701:597	данные отсутствуют
18	1.1.18	1.1.19	322°16.6'	7.93	данные отсутствуют	37:15:011701:597	данные отсутствуют
19	1.1.19	1.1.20	231°4.3'	3.34	данные отсутствуют	37:15:011701:597	данные отсутствуют
20	1.1.20	1.1.21	323°37.1'	6.32	данные отсутствуют	37:15:011701:597	данные отсутствуют
21	1.1.21	1.1.22	56°21.1'	3.74	данные отсутствуют	данные отсутствуют	данные отсутствуют
22	1.1.22	1.1.1	34°34.6'	5.2	данные отсутствуют	данные отсутствуют	данные отсутствуют
23	2.1.1	2.1.2	141°13.1'	7.31	данные отсутствуют	37:15:011701:604	155250, Ивановская обл., Родниковский р-н, г. Родники, ул. Большая Рыбаковская, д. 54А
24	2.1.2	2.1.3	237°23.6'	14.96	данные отсутствуют	37:15:011701:676	адрес отсутствует

полное наименование должности	подпись	инициалы, фамилия

М.П.

Земельный участок							
вид объекта недвижимости							
Лист № 2 раздела 3.1		Всего листов раздела 3.1: 28		Всего разделов: 8		Всего листов выписки: 100	
22.09.2021г. № КУВИ-002/2021-126353958							
Кадастровый номер:				37:15:011701:198			
25	2.1.3	2.1.4	353°27.2'	18.33	данные отсутствуют	данные отсутствуют	данные отсутствуют
26	2.1.4	2.1.1	113°45.4'	11.05	данные отсутствуют	37:15:011701:925	данные отсутствуют
27	3.1.1	3.1.2	20°21.7'	19.95	данные отсутствуют	данные отсутствуют	данные отсутствуют
28	3.1.2	3.1.3	293°22.0'	6.25	данные отсутствуют	данные отсутствуют	данные отсутствуют
29	3.1.3	3.1.4	33°23.9'	26.23	данные отсутствуют	данные отсутствуют	данные отсутствуют
30	3.1.4	3.1.5	233°2.7'	20.31	данные отсутствуют	данные отсутствуют	данные отсутствуют
31	3.1.5	3.1.6	225°30.1'	11.31	данные отсутствуют	данные отсутствуют	данные отсутствуют
32	3.1.6	3.1.7	215°39.0'	38.04	данные отсутствуют	данные отсутствуют	данные отсутствуют
33	3.1.7	3.1.8	22°42.5'	33.52	данные отсутствуют	37:15:011701:31	данные отсутствуют
34	3.1.8	3.1.9	39°42.4'	6.67	данные отсутствуют	данные отсутствуют	данные отсутствуют
35	3.1.9	3.1.10	44°58.0'	11.9	данные отсутствуют	данные отсутствуют	данные отсутствуют
36	3.1.10	3.1.11	53°46.7'	20.53	данные отсутствуют	данные отсутствуют	данные отсутствуют
37	3.1.11	3.1.12	55°12.7'	5.07	данные отсутствуют	данные отсутствуют	данные отсутствуют
38	3.1.12	3.1.13	326°37.3'	6.63	данные отсутствуют	данные отсутствуют	данные отсутствуют
39	3.1.13	3.1.14	55°21.8'	30.42	данные отсутствуют	данные отсутствуют	данные отсутствуют
40	3.1.14	3.1.15	148°3.3'	4.01	данные отсутствуют	данные отсутствуют	данные отсутствуют
41	3.1.15	3.1.16	59°16.2'	5.05	данные отсутствуют	данные отсутствуют	данные отсутствуют
42	3.1.16	3.1.17	329°4.9'	6.66	данные отсутствуют	данные отсутствуют	данные отсутствуют
43	3.1.17	3.1.18	239°10.3'	5.05	данные отсутствуют	данные отсутствуют	данные отсутствуют
44	3.1.18	3.1.19	307°50.2'	1.3	данные отсутствуют	данные отсутствуют	данные отсутствуют
45	3.1.19	3.1.20	352°22.5'	4.97	данные отсутствуют	данные отсутствуют	данные отсутствуют
46	3.1.20	3.1.21	64°13.0'	59.7	данные отсутствуют	данные отсутствуют	данные отсутствуют
47	3.1.21	3.1.22	330°12.0'	6.42	данные отсутствуют	данные отсутствуют	данные отсутствуют
48	3.1.22	3.1.23	67°9.3'	42.6	данные отсутствуют	данные отсутствуют	данные отсутствуют
49	3.1.23	3.1.24	28°55.9'	51.33	данные отсутствуют	данные отсутствуют	данные отсутствуют
50	3.1.24	3.1.25	30°37.2'	21.13	данные отсутствуют	данные отсутствуют	данные отсутствуют
51	3.1.25	3.1.26	20°12.4'	3.07	данные отсутствуют	данные отсутствуют	данные отсутствуют
52	3.1.26	3.1.27	12°54.1'	6.0	данные отсутствуют	данные отсутствуют	данные отсутствуют
53	3.1.27	3.1.28	7°7.5'	9.03	данные отсутствуют	данные отсутствуют	данные отсутствуют
54	3.1.28	3.1.29	27°56.8'	66.19	данные отсутствуют	данные отсутствуют	данные отсутствуют
55	3.1.29	3.1.30	56°19.4'	111.25	данные отсутствуют	данные отсутствуют	данные отсутствуют
56	3.1.30	3.1.31	73°26.2'	2.42	данные отсутствуют	данные отсутствуют	данные отсутствуют
57	3.1.31	3.1.32	89°9.2'	7.44	данные отсутствуют	данные отсутствуют	данные отсутствуют

полное наименование должности	подпись	инициалы, фамилия
-------------------------------	---------	-------------------

М.П.

Земельный участок							
вид объекта недвижимости							
Лист № 3 раздела 3.1		Всего листов раздела 3.1: 28		Всего разделов: 8		Всего листов выписки: 100	
22.09.2021г. № КУВИ-002/2021-126353958							
Кадастровый номер:				37:15:011701:198			
58	3.1.32	3.1.33	89°18.1'	1.64	данные отсутствуют	37:15:011701:34	данные отсутствуют
59	3.1.33	3.1.34	91°10.1'	0.49	данные отсутствуют	37:15:011701:34	данные отсутствуют
60	3.1.34	3.1.35	91°27.9'	58.68	данные отсутствуют	данные отсутствуют	данные отсутствуют
61	3.1.35	3.1.36	103°58.1'	4.14	данные отсутствуют	37:15:011701:27	данные отсутствуют
62	3.1.36	3.1.37	176°41.9'	39.24	данные отсутствуют	37:15:011701:27	данные отсутствуют
63	3.1.37	3.1.38	186°23.3'	19.95	данные отсутствуют	37:15:011701:27	данные отсутствуют
64	3.1.38	3.1.39	190°36.8'	12.27	данные отсутствуют	37:15:011701:27	данные отсутствуют
65	3.1.39	3.1.40	187°45.4'	59.65	данные отсутствуют	37:15:011701:27	данные отсутствуют
66	3.1.40	3.1.41	152°35.5'	27.63	данные отсутствуют	37:15:011701:27	данные отсутствуют
67	3.1.41	3.1.42	143°7.8'	5.05	данные отсутствуют	37:15:011701:27	данные отсутствуют
68	3.1.42	3.1.43	139°37.3'	31.15	данные отсутствуют	37:15:011701:27	данные отсутствуют
69	3.1.43	3.1.44	141°18.3'	41.01	данные отсутствуют	37:15:011701:27	данные отсутствуют
70	3.1.44	3.1.45	135°32.0'	15.16	данные отсутствуют	37:15:011701:27	данные отсутствуют
71	3.1.45	3.1.46	142°20.4'	15.22	данные отсутствуют	37:15:011701:27	данные отсутствуют
72	3.1.46	3.1.47	127°4.3'	5.13	данные отсутствуют	37:15:011701:27	данные отсутствуют
73	3.1.47	3.1.48	94°44.7'	2.54	данные отсутствуют	37:15:011701:27	данные отсутствуют
74	3.1.48	3.1.49	79°17.3'	12.59	данные отсутствуют	37:15:011701:27	данные отсутствуют
75	3.1.49	3.1.50	82°26.3'	12.69	данные отсутствуют	37:15:011701:27	данные отсутствуют
76	3.1.50	3.1.51	72°57.7'	2.59	данные отсутствуют	37:15:011701:27	данные отсутствуют
77	3.1.51	3.1.52	61°16.6'	32.77	данные отсутствуют	37:15:011701:27	данные отсутствуют
78	3.1.52	3.1.53	61°44.8'	17.01	данные отсутствуют	37:15:011701:27	данные отсутствуют
79	3.1.53	3.1.54	37°47.2'	11.88	данные отсутствуют	37:15:011701:27	данные отсутствуют
80	3.1.54	3.1.55	30°20.8'	3.19	данные отсутствуют	37:15:011701:27	данные отсутствуют
81	3.1.55	3.1.56	28°2.2'	2.79	данные отсутствуют	37:15:011701:27	данные отсутствуют
82	3.1.56	3.1.57	28°46.6'	135.08	данные отсутствуют	37:15:011701:27	данные отсутствуют
83	3.1.57	3.1.58	31°51.6'	61.06	данные отсутствуют	37:15:011701:27	данные отсутствуют
84	3.1.58	3.1.59	35°6.6'	56.85	данные отсутствуют	37:15:011701:27	данные отсутствуют
85	3.1.59	3.1.60	33°41.8'	22.22	данные отсутствуют	37:15:011701:27	данные отсутствуют
86	3.1.60	3.1.61	23°25.5'	4.33	данные отсутствуют	37:15:011701:27	данные отсутствуют
87	3.1.61	3.1.62	33°33.1'	56.47	данные отсутствуют	37:15:011701:27	данные отсутствуют
88	3.1.62	3.1.63	31°35.9'	7.9	данные отсутствуют	37:15:011701:27	данные отсутствуют
89	3.1.63	3.1.64	302°22.7'	5.21	данные отсутствуют	37:15:011701:27	данные отсутствуют
90	3.1.64	3.1.65	352°21.5'	3.99	данные отсутствуют	37:15:011701:27	данные отсутствуют

полное наименование должности	подпись	инициалы, фамилия
-------------------------------	---------	-------------------

М.П.

Земельный участок							
вид объекта недвижимости							
Лист № 4 раздела 3.1		Всего листов раздела 3.1: 28		Всего разделов: 8		Всего листов выписки: 100	
22.09.2021г. № КУВИ-002/2021-126353958							
Кадастровый номер:				37:15:011701:198			
91	3.1.65	3.1.66	317°38.9'	11.93	данные отсутствуют	37:15:011701:27	данные отсутствуют
92	3.1.66	3.1.67	30°57.8'	4.84	данные отсутствуют	37:15:011701:27	данные отсутствуют
93	3.1.67	3.1.68	123°6.7'	6.86	данные отсутствуют	данные отсутствуют	данные отсутствуют
94	3.1.68	3.1.69	33°1.9'	8.46	данные отсутствуют	данные отсутствуют	данные отсутствуют
95	3.1.69	3.1.70	304°18.9'	6.86	данные отсутствуют	данные отсутствуют	данные отсутствуют
96	3.1.70	3.1.71	33°15.7'	13.0	данные отсутствуют	37:15:011701:27, 37:15:011701:926	данные отсутствуют
97	3.1.71	3.1.72	30°0.0'	7.24	данные отсутствуют	37:15:011701:31, 37:15:000000:918	данные отсутствуют
98	3.1.72	3.1.73	26°43.6'	6.34	данные отсутствуют	37:15:000000:414	данные отсутствуют
99	3.1.72	3.1.72			данные отсутствуют	37:15:000000:919(3)	данные отсутствуют
100	3.1.73	3.1.74	22°58.5'	22.57	данные отсутствуют	37:15:000000:414	данные отсутствуют
101	3.1.74	3.1.75	116°8.5'	3.02	данные отсутствуют	37:15:011701:220	данные отсутствуют
102	3.1.75	3.1.76	116°9.7'	3.18	данные отсутствуют	37:15:011701:220	данные отсутствуют
103	3.1.76	3.1.77	115°46.1'	18.68	данные отсутствуют	37:15:011701:220	данные отсутствуют
104	3.1.77	3.1.78	26°19.1'	102.49	данные отсутствуют	37:15:011701:220	данные отсутствуют
105	3.1.78	3.1.79	65°57.5'	7.31	данные отсутствуют	данные отсутствуют	данные отсутствуют
106	3.1.79	3.1.80	78°16.5'	5.95	данные отсутствуют	данные отсутствуют	данные отсутствуют
107	3.1.80	3.1.81	87°17.9'	3.39	данные отсутствуют	37:15:011702:24	Ивановская область, г.Родники, ул.Цветочная, д.4
108	3.1.81	3.1.82	96°27.2'	5.61	данные отсутствуют	37:15:011702:24	Ивановская область, г.Родники, ул.Цветочная, д.4
109	3.1.82	3.1.83	104°58.0'	5.38	данные отсутствуют	37:15:011702:24	Ивановская область, г.Родники, ул.Цветочная, д.4
110	3.1.83	3.1.84	104°30.0'	0.6	данные отсутствуют	37:15:011702:8	адрес отсутствует
111	3.1.84	3.1.85	109°53.9'	21.04	данные отсутствуют	37:15:011702:8	адрес отсутствует
112	3.1.85	3.1.86	109°46.6'	0.95	данные отсутствуют	37:15:011702:7	Ивановская область, Родниковский район, г.Родники, ул.Рябикова, д.14, кв.46
113	3.1.86	3.1.87	107°56.8'	17.07	данные отсутствуют	37:15:011702:7	Ивановская область, Родниковский район, г.Родники, ул.Рябикова, д.14, кв.46
114	3.1.87	3.1.88	117°24.5'	16.4	данные отсутствуют	37:15:011702:6	адрес отсутствует
115	3.1.88	3.1.89	116°39.5'	19.26	данные отсутствуют	данные отсутствуют	данные отсутствуют
116	3.1.89	3.1.90	133°51.7'	16.0	данные отсутствуют	37:15:011702:4	155250, Ивановская область, город Родники, улица Демьяна Бедного, дом 13
117	3.1.90	3.1.91	126°11.0'	7.01	данные отсутствуют	данные отсутствуют	данные отсутствуют
118	3.1.91	3.1.92	145°55.1'	2.84	данные отсутствуют	данные отсутствуют	данные отсутствуют
119	3.1.92	3.1.93	203°59.0'	39.41	данные отсутствуют	данные отсутствуют	данные отсутствуют

полное наименование должности	подпись	инициалы, фамилия
-------------------------------	---------	-------------------

М.П.

Земельный участок							
вид объекта недвижимости							
Лист № 5 раздела 3.1		Всего листов раздела 3.1: 28		Всего разделов: 8		Всего листов выписки: 100	
22.09.2021г. № КУВИ-002/2021-126353958							
Кадастровый номер:				37:15:011701:198			
120	3.1.93	3.1.94	197°54.8'	3.12	данные отсутствуют	данные отсутствуют	данные отсутствуют
121	3.1.94	3.1.95	206°0.7'	30.12	данные отсутствуют	37:15:011701:190	данные отсутствуют
122	3.1.95	3.1.96	140°46.7'	20.37	данные отсутствуют	37:15:011701:190	данные отсутствуют
123	3.1.96	3.1.97	140°48.2'	6.99	данные отсутствуют	37:15:011701:190	данные отсутствуют
124	3.1.97	3.1.98	225°17.8'	2.73	данные отсутствуют	37:15:011701:190	данные отсутствуют
125	3.1.98	3.1.99	170°4.4'	0.81	данные отсутствуют	37:15:011701:190	данные отсутствуют
126	3.1.99	3.1.100	137°6.4'	67.14	данные отсутствуют	37:15:011701:190	данные отсутствуют
127	3.1.100	3.1.101	137°10.3'	38.83	данные отсутствуют	37:15:011701:195	данные отсутствуют
128	3.1.101	3.1.102	37°30.4'	60.72	данные отсутствуют	37:15:011701:195	данные отсутствуют
129	3.1.102	3.1.103	119°14.8'	14.72	данные отсутствуют	37:15:011702:16	данные отсутствуют
130	3.1.103	3.1.104	126°45.4'	6.07	данные отсутствуют	37:15:011702:16	данные отсутствуют
131	3.1.104	3.1.105	137°31.7'	3.52	данные отсутствуют	37:15:011702:16	данные отсутствуют
132	3.1.105	3.1.106	133°28.4'	2.92	данные отсутствуют	данные отсутствуют	данные отсутствуют
133	3.1.106	3.1.107	129°29.8'	10.47	данные отсутствуют	данные отсутствуют	данные отсутствуют
134	3.1.107	3.1.108	129°38.8'	4.62	данные отсутствуют	37:15:011701:140	адрес отсутствует
135	3.1.108	3.1.109	164°1.7'	27.15	данные отсутствуют	37:15:011701:140	адрес отсутствует
136	3.1.109	3.1.110	146°42.0'	5.3	данные отсутствуют	37:15:011701:140	адрес отсутствует
137	3.1.110	3.1.111	146°39.9'	18.82	данные отсутствуют	данные отсутствуют	данные отсутствуют
138	3.1.111	3.1.112	144°37.0'	6.48	данные отсутствуют	данные отсутствуют	данные отсутствуют
139	3.1.112	3.1.113	232°19.0'	51.86	данные отсутствуют	37:15:011701:182	155251, Ивановская область, город Родники, улица Гоголя, дом 29
140	3.1.112	3.1.112			данные отсутствуют	37:15:011701:25	адрес отсутствует
141	3.1.113	3.1.114	147°48.7'	28.38	данные отсутствуют	37:15:011701:182	155251, Ивановская область, город Родники, улица Гоголя, дом 29
142	3.1.114	3.1.115	231°9.8'	52.62	данные отсутствуют	37:15:011701:182	155251, Ивановская область, город Родники, улица Гоголя, дом 29
143	3.1.115	3.1.116	141°41.8'	46.14	данные отсутствуют	37:15:011701:182	155251, Ивановская область, город Родники, улица Гоголя, дом 29
144	3.1.116	3.1.117	231°39.6'	34.69	данные отсутствуют	37:15:011701:182	155251, Ивановская область, город Родники, улица Гоголя, дом 29
145	3.1.117	3.1.118	320°27.2'	21.2	данные отсутствуют	данные отсутствуют	данные отсутствуют
146	3.1.118	3.1.119	230°46.4'	8.37	данные отсутствуют	данные отсутствуют	данные отсутствуют
147	3.1.119	3.1.120	140°7.8'	10.2	данные отсутствуют	данные отсутствуют	данные отсутствуют
148	3.1.120	3.1.121	230°26.8'	3.5	данные отсутствуют	данные отсутствуют	данные отсутствуют

полное наименование должности	подпись	инициалы, фамилия
-------------------------------	---------	-------------------

М.П.

Земельный участок							
вид объекта недвижимости							
Лист № 6 раздела 3.1		Всего листов раздела 3.1: 28		Всего разделов: 8		Всего листов выписки: 100	
22.09.2021г. № КУВИ-002/2021-126353958							
Кадастровый номер:				37:15:011701:198			
149	3.1.121	3.1.122	140°45.8'	9.15	данные отсутствуют	данные отсутствуют	данные отсутствуют
150	3.1.122	3.1.123	51°41.9'	2.24	данные отсутствуют	данные отсутствуют	данные отсутствуют
151	3.1.123	3.1.124	138°31.3'	1.84	данные отсутствуют	данные отсутствуют	данные отсутствуют
152	3.1.124	3.1.125	231°6.6'	17.47	данные отсутствуют	37:15:011701:182	155251, Ивановская область, город Родники, улица Гоголя, дом 29
153	3.1.125	3.1.126	136°59.2'	10.0	данные отсутствуют	37:15:011701:182	155251, Ивановская область, город Родники, улица Гоголя, дом 29
154	3.1.126	3.1.127	139°19.3'	12.2	данные отсутствуют	37:15:011701:182	155251, Ивановская область, город Родники, улица Гоголя, дом 29
155	3.1.127	3.1.128	249°29.4'	14.41	данные отсутствуют	данные отсутствуют	данные отсутствуют
156	3.1.128	3.1.129	315°13.8'	1.76	данные отсутствуют	37:15:011701:6	данные отсутствуют
157	3.1.129	3.1.130	232°14.6'	10.6	данные отсутствуют	37:15:011701:6	данные отсутствуют
158	3.1.130	3.1.131	142°19.3'	6.94	данные отсутствуют	37:15:011701:6	данные отсутствуют
159	3.1.131	3.1.132	232°17.7'	25.39	данные отсутствуют	37:15:011701:6	данные отсутствуют
160	3.1.132	3.1.133	321°39.9'	6.88	данные отсутствуют	37:15:011701:6	данные отсутствуют
161	3.1.133	3.1.134	232°33.8'	10.53	данные отсутствуют	37:15:011701:6	данные отсутствуют
162	3.1.134	3.1.135	142°16.6'	8.99	данные отсутствуют	37:15:011701:6	данные отсутствуют
163	3.1.135	3.1.136	231°24.8'	2.47	данные отсутствуют	37:15:011701:6	данные отсутствуют
164	3.1.136	3.1.137	231°24.6'	15.45	данные отсутствуют	37:15:011701:528	данные отсутствуют
165	3.1.137	3.1.138	137°53.6'	7.84	данные отсутствуют	37:15:011701:528	данные отсутствуют
166	3.1.138	3.1.139	232°13.7'	32.77	данные отсутствуют	37:15:011701:200	данные отсутствуют
167	3.1.139	3.1.140	320°36.8'	16.12	данные отсутствуют	37:15:011701:200	данные отсутствуют
168	3.1.140	3.1.141	231°6.0'	24.95	данные отсутствуют	37:15:011701:200	данные отсутствуют
169	3.1.141	3.1.142	140°59.8'	15.63	данные отсутствуют	37:15:011701:200	данные отсутствуют
170	3.1.142	3.1.143	230°20.2'	27.37	данные отсутствуют	37:15:011701:200	данные отсутствуют
171	3.1.143	3.1.144	139°31.0'	19.67	данные отсутствуют	37:15:011701:200	данные отсутствуют
172	3.1.144	3.1.145	50°51.3'	85.6	данные отсутствуют	37:15:011701:528, 37:15:011701:200	данные отсутствуют
173	3.1.145	3.1.146	138°22.0'	1.81	данные отсутствуют	37:15:011701:528	данные отсутствуют
174	3.1.146	3.1.147	230°50.9'	85.64	данные отсутствуют	37:15:011701:528	данные отсутствуют
175	3.1.147	3.1.148	317°29.4'	2.44	данные отсутствуют	37:15:011701:528	данные отсутствуют
176	3.1.148	3.1.149	235°16.4'	11.34	данные отсутствуют	37:15:011701:528	данные отсутствуют
177	3.1.148	3.1.148			данные отсутствуют	37:15:011701:200	данные отсутствуют

полное наименование должности	подпись	инициалы, фамилия
-------------------------------	---------	-------------------

М.П.

Земельный участок							
вид объекта недвижимости							
Лист № 7 раздела 3.1		Всего листов раздела 3.1: 28		Всего разделов: 8		Всего листов выписки: 100	
22.09.2021г. № КУВИ-002/2021-126353958							
Кадастровый номер:				37:15:011701:198			
178	3.1.149	3.1.150	229°55.9'	5.02	данные отсутствуют	37:15:011701:250	153000, Ивановская обл, г. Иваново, пер. Конспиративный, д. 14, к. 1, кв. 78
179	3.1.150	3.1.151	322°42.8'	20.65	данные отсутствуют	37:15:011701:250	153000, Ивановская обл, г. Иваново, пер. Конспиративный, д. 14, к. 1, кв. 78
180	3.1.151	3.1.152	232°20.0'	57.39	данные отсутствуют	37:15:011701:250	153000, Ивановская обл, г. Иваново, пер. Конспиративный, д. 14, к. 1, кв. 78
181	3.1.152	3.1.153	149°4.7'	42.79	данные отсутствуют	37:15:011701:250	153000, Ивановская обл, г. Иваново, пер. Конспиративный, д. 14, к. 1, кв. 78
182	3.1.153	3.1.154	232°28.6'	18.42	данные отсутствуют	данные отсутствуют	данные отсутствуют
183	3.1.154	3.1.155	323°0.4'	11.98	данные отсутствуют	данные отсутствуют	данные отсутствуют
184	3.1.155	3.1.156	234°9.8'	112.24	данные отсутствуют	данные отсутствуют	данные отсутствуют
185	3.1.156	3.1.157	196°37.0'	12.06	данные отсутствуют	данные отсутствуют	данные отсутствуют
186	3.1.157	3.1.158	223°48.1'	15.21	данные отсутствуют	данные отсутствуют	данные отсутствуют
187	3.1.158	3.1.159	242°3.4'	48.17	данные отсутствуют	данные отсутствуют	данные отсутствуют
188	3.1.159	3.1.160	322°26.6'	68.17	данные отсутствуют	37:15:011701:251	данные отсутствуют
189	3.1.160	3.1.161	242°3.1'	52.25	данные отсутствуют	37:15:011701:251	данные отсутствуют
190	3.1.161	3.1.162	331°15.4'	49.78	данные отсутствуют	37:15:011701:187	данные отсутствуют
191	3.1.161	3.1.161			данные отсутствуют	37:15:011701:186	данные отсутствуют
192	3.1.162	3.1.163	331°15.4'	129.78	данные отсутствуют	37:15:011701:185	данные отсутствуют
193	3.1.163	3.1.164	331°15.2'	12.45	данные отсутствуют	37:15:011701:916	данные отсутствуют
194	3.1.164	3.1.165	47°27.5'	4.61	данные отсутствуют	37:15:011701:913	данные отсутствуют
195	3.1.164	3.1.164			данные отсутствуют	37:15:011701:914	данные отсутствуют
196	3.1.165	3.1.166	317°21.7'	11.5	данные отсутствуют	37:15:011701:913	данные отсутствуют
197	3.1.166	3.1.167	227°44.9'	1.77	данные отсутствуют	37:15:011701:913	данные отсутствуют
198	3.1.167	3.1.168	331°15.3'	16.34	данные отсутствуют	37:15:011701:916	данные отсутствуют
199	3.1.167	3.1.167			данные отсутствуют	37:15:011701:914	данные отсутствуют
200	3.1.168	3.1.169	241°25.1'	51.59	данные отсутствуют	37:15:011701:916	данные отсутствуют
201	3.1.169	3.1.170	152°26.0'	40.95	данные отсутствуют	37:15:011701:916	данные отсутствуют
202	3.1.170	3.1.171	239°26.3'	18.35	данные отсутствуют	37:15:011701:187	данные отсутствуют
203	3.1.170	3.1.170			данные отсутствуют	37:15:011701:185	данные отсутствуют
204	3.1.171	3.1.172	241°13.7'	29.15	данные отсутствуют	37:15:011701:187	данные отсутствуют
205	3.1.172	3.1.173	151°16.6'	177.43	данные отсутствуют	37:15:011701:187	данные отсутствуют
206	3.1.173	3.1.174	151°16.4'	42.57	данные отсутствуют	37:15:011701:186	данные отсутствуют
207	3.1.174	3.1.175	151°17.0'	24.66	данные отсутствуют	37:15:011701:251	данные отсутствуют

полное наименование должности	подпись	инициалы, фамилия
-------------------------------	---------	-------------------

М.П.

Земельный участок							
вид объекта недвижимости							
Лист № 8 раздела 3.1		Всего листов раздела 3.1: 28		Всего разделов: 8		Всего листов выписки: 100	
22.09.2021г. № КУВИ-002/2021-126353958							
Кадастровый номер:				37:15:011701:198			
208	3.1.175	3.1.176	242°2.8'	23.42	данные отсутствуют	данные отсутствуют	данные отсутствуют
209	3.1.176	3.1.177	336°41.3'	4.65	данные отсутствуют	данные отсутствуют	данные отсутствуют
210	3.1.177	3.1.178	246°38.4'	10.72	данные отсутствуют	данные отсутствуют	данные отсутствуют
211	3.1.178	3.1.179	157°14.3'	4.65	данные отсутствуют	данные отсутствуют	данные отсутствуют
212	3.1.179	3.1.180	246°42.3'	10.9	данные отсутствуют	данные отсутствуют	данные отсутствуют
213	3.1.180	3.1.181	229°8.7'	1.47	данные отсутствуют	данные отсутствуют	данные отсутствуют
214	3.1.181	3.1.182	239°54.0'	97.35	данные отсутствуют	данные отсутствуют	данные отсутствуют
215	3.1.182	3.1.183	330°47.3'	31.58	данные отсутствуют	37:15:011701:676	адрес отсутствует
216	3.1.183	3.1.184	330°58.3'	14.78	данные отсутствуют	37:15:011701:676	адрес отсутствует
217	3.1.184	3.1.185	334°49.7'	50.76	данные отсутствуют	37:15:011701:676	адрес отсутствует
218	3.1.185	3.1.186	343°35.8'	7.05	данные отсутствуют	37:15:011701:676	адрес отсутствует
219	3.1.186	3.1.187	343°37.8'	30.02	данные отсутствуют	37:15:011701:604	155250, Ивановская обл., Родниковский р-н, г. Родники, ул Большая Рыбаковская, д 54А
220	3.1.187	3.1.188	256°22.6'	30.95	данные отсутствуют	37:15:011701:604	155250, Ивановская обл., Родниковский р-н, г. Родники, ул Большая Рыбаковская, д 54А
221	3.1.188	3.1.189	357°26.6'	12.1	данные отсутствуют	37:15:011701:925	данные отсутствуют
222	3.1.189	3.1.190	77°20.5'	44.08	данные отсутствуют	37:15:011701:503	данные отсутствуют
223	3.1.190	3.1.191	76°4.3'	72.2	данные отсутствуют	37:15:011701:503	данные отсутствуют
224	3.1.191	3.1.192	348°25.0'	8.62	данные отсутствуют	37:15:011701:503	данные отсутствуют
225	3.1.192	3.1.193	255°9.7'	72.59	данные отсутствуют	37:15:011701:503	данные отсутствуют
226	3.1.193	3.1.194	262°26.5'	16.42	данные отсутствуют	37:15:011701:503	данные отсутствуют
227	3.1.194	3.1.195	242°51.0'	0.44	данные отсутствуют	37:15:011701:503	данные отсутствуют
228	3.1.195	3.1.196	330°40.4'	40.94	данные отсутствуют	37:15:011701:503	данные отсутствуют
229	3.1.196	3.1.197	3°47.0'	19.09	данные отсутствуют	37:15:011701:503	данные отсутствуют
230	3.1.197	3.1.198	241°14.3'	35.12	данные отсутствуют	37:15:011701:503	данные отсутствуют
231	3.1.198	3.1.199	154°20.8'	3.1	данные отсутствуют	37:15:011701:503	данные отсутствуют
232	3.1.199	3.1.200	242°12.4'	94.99	данные отсутствуют	37:15:011701:925	данные отсутствуют
233	3.1.200	3.1.201	251°51.4'	65.74	данные отсутствуют	37:15:011701:925	данные отсутствуют
234	3.1.201	3.1.202	182°24.8'	17.82	данные отсутствуют	37:15:011701:925	данные отсутствуют
235	3.1.202	3.1.203	262°54.9'	7.05	данные отсутствуют	37:15:011701:70	Ивановская область, Родниковский район, г.Родники, ул.Талалихина, д.28
236	3.1.203	3.1.204	243°35.3'	3.35	данные отсутствуют	37:15:011701:70	Ивановская область, Родниковский район, г.Родники, ул.Талалихина, д.28
237	3.1.203	3.1.203			данные отсутствуют	37:15:011701:46	данные отсутствуют

полное наименование должности	подпись	инициалы, фамилия
-------------------------------	---------	-------------------

М.П.

Земельный участок							
вид объекта недвижимости							
Лист № 9 раздела 3.1			Всего листов раздела 3.1: 28		Всего разделов: 8		Всего листов выписки: 100
22.09.2021г. № КУВИ-002/2021-126353958							
Кадастровый номер:				37:15:011701:198			
238	3.1.204	3.1.205	237°46.9'	11.12	данные отсутствуют	37:15:011701:70	Ивановская область, Родниковский район, г.Родники, ул.Талалихина, д.28
239	3.1.205	3.1.206	266°22.6'	13.61	данные отсутствуют	37:15:011701:70	Ивановская область, Родниковский район, г.Родники, ул.Талалихина, д.28
240	3.1.206	3.1.207	267°35.7'	3.81	данные отсутствуют	37:15:011701:70	Ивановская область, Родниковский район, г.Родники, ул.Талалихина, д.28
241	3.1.207	3.1.208	281°22.0'	4.01	данные отсутствуют	37:15:011701:70	Ивановская область, Родниковский район, г.Родники, ул.Талалихина, д.28
242	3.1.208	3.1.209	248°9.4'	25.59	данные отсутствуют	37:15:011701:70	Ивановская область, Родниковский район, г.Родники, ул.Талалихина, д.28
243	3.1.209	3.1.210	241°17.8'	38.12	данные отсутствуют	37:15:011701:70	Ивановская область, Родниковский район, г.Родники, ул.Талалихина, д.28
244	3.1.210	3.1.211	233°56.8'	14.87	данные отсутствуют	37:15:011701:70	Ивановская область, Родниковский район, г.Родники, ул.Талалихина, д.28
245	3.1.211	3.1.212	231°14.9'	39.76	данные отсутствуют	данные отсутствуют	данные отсутствуют
246	3.1.212	3.1.213	221°47.8'	35.55	данные отсутствуют	данные отсутствуют	данные отсутствуют
247	3.1.213	3.1.214	214°10.0'	33.33	данные отсутствуют	данные отсутствуют	данные отсутствуют
248	3.1.214	3.1.215	202°56.6'	40.99	данные отсутствуют	данные отсутствуют	данные отсутствуют
249	3.1.215	3.1.216	193°37.3'	55.24	данные отсутствуют	данные отсутствуют	данные отсутствуют
250	3.1.216	3.1.217	185°7.4'	29.23	данные отсутствуют	данные отсутствуют	данные отсутствуют
251	3.1.217	3.1.218	170°32.6'	29.4	данные отсутствуют	данные отсутствуют	данные отсутствуют
252	3.1.218	3.1.219	158°1.4'	24.37	данные отсутствуют	данные отсутствуют	данные отсутствуют
253	3.1.219	3.1.220	149°35.7'	31.46	данные отсутствуют	данные отсутствуют	данные отсутствуют
254	3.1.220	3.1.221	145°17.9'	25.91	данные отсутствуют	данные отсутствуют	данные отсутствуют
255	3.1.220	3.1.220			данные отсутствуют	37:15:011701:912	данные отсутствуют
256	3.1.221	3.1.222	142°26.2'	47.91	данные отсутствуют	данные отсутствуют	данные отсутствуют
257	3.1.222	3.1.223	311°23.9'	42.54	данные отсутствуют	37:15:011701:31	данные отсутствуют
258	3.1.223	3.1.224	327°4.6'	7.47	данные отсутствуют	данные отсутствуют	данные отсутствуют
259	3.1.224	3.1.225	326°7.4'	25.44	данные отсутствуют	данные отсутствуют	данные отсутствуют
260	3.1.225	3.1.226	329°45.1'	32.58	данные отсутствуют	данные отсутствуют	данные отсутствуют
261	3.1.226	3.1.227	338°10.9'	25.56	данные отсутствуют	данные отсутствуют	данные отсутствуют
262	3.1.227	3.1.228	350°50.3'	31.03	данные отсутствуют	данные отсутствуют	данные отсутствуют
263	3.1.228	3.1.229	4°59.8'	29.85	данные отсутствуют	данные отсутствуют	данные отсутствуют
264	3.1.229	3.1.230	13°32.3'	56.64	данные отсутствуют	данные отсутствуют	данные отсутствуют

полное наименование должности	подпись	инициалы, фамилия
-------------------------------	---------	-------------------

М.П.

Земельный участок							
вид объекта недвижимости							
Лист № 10 раздела 3.1		Всего листов раздела 3.1: 28		Всего разделов: 8		Всего листов выписки: 100	
22.09.2021г. № КУВИ-002/2021-126353958							
Кадастровый номер:				37:15:011701:198			
265	3.1.230	3.1.231	22°58.3'	41.95	данные отсутствуют	данные отсутствуют	данные отсутствуют
266	3.1.231	3.1.232	33°54.7'	34.45	данные отсутствуют	данные отсутствуют	данные отсутствуют
267	3.1.232	3.1.233	41°34.3'	36.18	данные отсутствуют	данные отсутствуют	данные отсутствуют
268	3.1.233	3.1.234	48°16.1'	42.05	данные отсутствуют	данные отсутствуют	данные отсутствуют
269	3.1.234	3.1.235	329°30.0'	2.54	данные отсутствуют	данные отсутствуют	данные отсутствуют
270	3.1.235	3.1.236	60°41.7'	122.54	данные отсутствуют	37:15:011701:145	данные отсутствуют
271	3.1.236	3.1.237	330°12.4'	52.65	данные отсутствуют	37:15:011701:145	данные отсутствуют
272	3.1.237	3.1.238	243°14.0'	13.99	данные отсутствуют	37:15:011701:145	данные отсутствуют
273	3.1.238	3.1.239	330°54.1'	16.39	данные отсутствуют	37:15:011701:145	данные отсутствуют
274	3.1.239	3.1.240	332°2.8'	76.76	данные отсутствуют	37:15:011701:145	данные отсутствуют
275	3.1.240	3.1.241	238°27.8'	60.01	данные отсутствуют	37:15:011701:145	данные отсутствуют
276	3.1.241	3.1.242	151°41.3'	73.25	данные отсутствуют	37:15:011701:145	данные отсутствуют
277	3.1.242	3.1.243	149°47.2'	14.27	данные отсутствуют	37:15:011701:145	данные отсутствуют
278	3.1.243	3.1.244	239°52.8'	77.9	данные отсутствуют	37:15:011701:145	данные отсутствуют
279	3.1.244	3.1.245	313°18.7'	13.44	данные отсутствуют	данные отсутствуют	данные отсутствуют
280	3.1.245	3.1.246	61°15.6'	5.3	данные отсутствуют	данные отсутствуют	данные отсутствуют
281	3.1.246	3.1.247	331°11.6'	14.53	данные отсутствуют	данные отсутствуют	данные отсутствуют
282	3.1.247	3.1.248	241°15.6'	5.3	данные отсутствуют	данные отсутствуют	данные отсутствуют
283	3.1.248	3.1.249	359°13.7'	12.61	данные отсутствуют	данные отсутствуют	данные отсутствуют
284	3.1.249	3.1.250	348°47.7'	34.22	данные отсутствуют	данные отсутствуют	данные отсутствуют
285	3.1.250	3.1.251	5°41.6'	9.48	данные отсутствуют	данные отсутствуют	данные отсутствуют
286	3.1.251	3.1.252	338°49.6'	9.66	данные отсутствуют	данные отсутствуют	данные отсутствуют
287	3.1.251	3.1.251			данные отсутствуют	37:15:000000:396(2)	данные отсутствуют
288	3.1.252	3.1.253	3°2.0'	2.83	данные отсутствуют	данные отсутствуют	данные отсутствуют
289	3.1.253	3.1.254	31°54.7'	4.56	данные отсутствуют	данные отсутствуют	данные отсутствуют
290	3.1.254	3.1.255	61°11.9'	25.45	данные отсутствуют	данные отсутствуют	данные отсутствуют
291	3.1.255	3.1.256	338°57.5'	8.27	данные отсутствуют	данные отсутствуют	данные отсутствуют
292	3.1.256	3.1.257	32°36.9'	71.37	данные отсутствуют	данные отсутствуют	данные отсутствуют
293	3.1.257	3.1.1	19°24.8'	26.08	данные отсутствуют	данные отсутствуют	данные отсутствуют
294	3.2.258	3.2.259	232°59.8'	42.6	данные отсутствуют	37:15:011701:209	данные отсутствуют
295	3.2.259	3.2.260	233°7.8'	1.8	данные отсутствуют	37:15:011701:206	данные отсутствуют
296	3.2.260	3.2.261	319°4.0'	7.88	данные отсутствуют	37:15:011701:206	данные отсутствуют
297	3.2.261	3.2.262	229°23.9'	1.2	данные отсутствуют	37:15:011701:206	данные отсутствуют

полное наименование должности	подпись	инициалы, фамилия
-------------------------------	---------	-------------------

М.П.

Земельный участок							
вид объекта недвижимости							
Лист № 11 раздела 3.1		Всего листов раздела 3.1: 28		Всего разделов: 8		Всего листов выписки: 100	
22.09.2021г. № КУВИ-002/2021-126353958							
Кадастровый номер:				37:15:011701:198			
298	3.2.262	3.2.263	321°55.2'	10.8	данные отсутствуют	37:15:011701:206	данные отсутствуют
299	3.2.263	3.2.264	52°4.1'	6.15	данные отсутствуют	37:15:011701:206	данные отсутствуют
300	3.2.264	3.2.265	140°56.0'	5.06	данные отсутствуют	37:15:011701:206	данные отсутствуют
301	3.2.265	3.2.266	52°12.4'	6.71	данные отсутствуют	37:15:011701:206	данные отсутствуют
302	3.2.266	3.2.267	142°52.5'	7.17	данные отсутствуют	37:15:011701:206	данные отсутствуют
303	3.2.267	3.2.268	52°38.6'	23.34	данные отсутствуют	37:15:011701:206	данные отсутствуют
304	3.2.268	3.2.269	321°58.2'	7.11	данные отсутствуют	37:15:011701:206	данные отсутствуют
305	3.2.269	3.2.270	54°17.2'	10.6	данные отсутствуют	37:15:011701:206	данные отсутствуют
306	3.2.270	3.2.271	146°54.7'	1.85	данные отсутствуют	37:15:011701:206	данные отсутствуют
307	3.2.271	3.2.272	52°27.2'	45.46	данные отсутствуют	37:15:011701:206	данные отсутствуют
308	3.2.272	3.2.273	327°4.7'	1.66	данные отсутствуют	37:15:011701:206	данные отсутствуют
309	3.2.273	3.2.274	53°6.5'	11.03	данные отсутствуют	37:15:011701:206	данные отсутствуют
310	3.2.274	3.2.275	322°4.7'	36.27	данные отсутствуют	37:15:011701:206	данные отсутствуют
311	3.2.275	3.2.276	231°16.0'	29.15	данные отсутствуют	37:15:011701:206	данные отсутствуют
312	3.2.276	3.2.277	141°14.8'	10.4	данные отсутствуют	37:15:011701:206	данные отсутствуют
313	3.2.277	3.2.278	231°14.2'	2.6	данные отсутствуют	37:15:011701:206	данные отсутствуют
314	3.2.278	3.2.279	322°19.1'	15.82	данные отсутствуют	37:15:011701:206	данные отсутствуют
315	3.2.279	3.2.280	232°17.6'	7.8	данные отсутствуют	37:15:011701:206	данные отсутствуют
316	3.2.280	3.2.281	321°40.1'	10.35	данные отсутствуют	37:15:011701:206	данные отсутствуют
317	3.2.281	3.2.282	51°0.5'	4.05	данные отсутствуют	37:15:011701:206	данные отсутствуют
318	3.2.282	3.2.283	322°43.1'	15.85	данные отсутствуют	37:15:011701:206	данные отсутствуют
319	3.2.283	3.2.284	232°35.3'	3.8	данные отсутствуют	37:15:011701:206	данные отсутствуют
320	3.2.284	3.2.285	322°44.6'	7.4	данные отсутствуют	37:15:011701:206	данные отсутствуют
321	3.2.285	3.2.286	232°43.8'	10.3	данные отсутствуют	37:15:011701:206	данные отсутствуют
322	3.2.286	3.2.287	322°41.6'	8.4	данные отсутствуют	37:15:011701:206	данные отсутствуют
323	3.2.287	3.2.288	50°56.0'	16.49	данные отсутствуют	37:15:011701:206	данные отсутствуют
324	3.2.288	3.2.289	51°3.5'	3.48	данные отсутствуют	37:15:011701:206	данные отсутствуют
325	3.2.289	3.2.290	141°18.6'	2.96	данные отсутствуют	37:15:011701:206	данные отсутствуют
326	3.2.290	3.2.291	50°9.4'	1.97	данные отсутствуют	37:15:011701:206	данные отсутствуют
327	3.2.291	3.2.292	142°4.6'	6.2	данные отсутствуют	37:15:011701:206	данные отсутствуют
328	3.2.292	3.2.293	142°2.1'	23.55	данные отсутствуют	37:15:011701:597	данные отсутствуют
329	3.2.293	3.2.294	52°5.3'	12.66	данные отсутствуют	37:15:011701:597	данные отсутствуют
330	3.2.294	3.2.295	325°10.0'	8.33	данные отсутствуют	37:15:011701:597	данные отсутствуют

полное наименование должности	подпись	инициалы, фамилия
-------------------------------	---------	-------------------

М.П.

Земельный участок							
вид объекта недвижимости							
Лист № 12 раздела 3.1		Всего листов раздела 3.1: 28		Всего разделов: 8		Всего листов выписки: 100	
22.09.2021г. № КУВИ-002/2021-126353958							
Кадастровый номер:				37:15:011701:198			
331	3.2.295	3.2.296	52°34.3'	2.25	данные отсутствуют	37:15:011701:597	данные отсутствуют
332	3.2.296	3.2.297	142°49.6'	2.65	данные отсутствуют	37:15:011701:597	данные отсутствуют
333	3.2.297	3.2.298	52°35.5'	20.18	данные отсутствуют	37:15:011701:597	данные отсутствуют
334	3.2.298	3.2.299	142°28.9'	0.71	данные отсутствуют	37:15:011701:597	данные отсутствуют
335	3.2.299	3.2.300	52°6.5'	3.14	данные отсутствуют	37:15:011701:597	данные отсутствуют
336	3.2.300	3.2.301	143°3.8'	50.16	данные отсутствуют	37:15:011701:597	данные отсутствуют
337	3.2.301	3.2.302	52°51.2'	34.36	данные отсутствуют	37:15:011701:597	данные отсутствуют
338	3.2.302	3.2.303	321°52.0'	59.43	данные отсутствуют	37:15:011701:597	данные отсутствуют
339	3.2.303	3.2.304	50°14.4'	49.94	данные отсутствуют	37:15:011701:597	данные отсутствуют
340	3.2.304	3.2.305	142°38.6'	3.3	данные отсутствуют	37:15:011701:597	данные отсутствуют
341	3.2.305	3.2.306	142°41.6'	19.7	данные отсутствуют	37:15:011701:249	данные отсутствуют
342	3.2.306	3.2.307	232°38.8'	2.6	данные отсутствуют	37:15:011701:249	данные отсутствуют
343	3.2.307	3.2.308	142°41.3'	6.5	данные отсутствуют	37:15:011701:249	данные отсутствуют
344	3.2.308	3.2.309	52°38.8'	2.6	данные отсутствуют	37:15:011701:249	данные отсутствуют
345	3.2.309	3.2.310	142°40.1'	6.2	данные отсутствуют	37:15:011701:249	данные отсутствуют
346	3.2.310	3.2.311	52°40.8'	19.1	данные отсутствуют	37:15:011701:249	данные отсутствуют
347	3.2.311	3.2.312	322°23.2'	30.8	данные отсутствуют	37:15:011701:249	данные отсутствуют
348	3.2.312	3.2.313	48°17.1'	2.34	данные отсутствуют	37:15:011701:597	данные отсутствуют
349	3.2.313	3.2.314	142°24.0'	1.1	данные отсутствуют	37:15:011701:597	данные отсутствуют
350	3.2.314	3.2.315	52°23.4'	10.22	данные отсутствуют	37:15:011701:597	данные отсутствуют
351	3.2.315	3.2.316	319°19.7'	2.62	данные отсутствуют	37:15:011701:597	данные отсутствуют
352	3.2.316	3.2.317	51°17.2'	59.34	данные отсутствуют	37:15:011701:597	данные отсутствуют
353	3.2.317	3.2.318	141°27.7'	8.8	данные отсутствуют	37:15:011701:597	данные отсутствуют
354	3.2.318	3.2.319	51°31.2'	5.98	данные отсутствуют	37:15:011701:597	данные отсутствуют
355	3.2.319	3.2.320	141°11.8'	3.73	данные отсутствуют	данные отсутствуют	данные отсутствуют
356	3.2.320	3.2.321	52°31.7'	18.3	данные отсутствуют	данные отсутствуют	данные отсутствуют
357	3.2.321	3.2.322	322°50.3'	12.55	данные отсутствуют	данные отсутствуют	данные отсутствуют
358	3.2.322	3.2.323	322°49.0'	16.07	данные отсутствуют	37:15:011701:597	данные отсутствуют
359	3.2.323	3.2.324	51°10.6'	26.29	данные отсутствуют	37:15:011701:597	данные отсутствуют
360	3.2.324	3.2.325	321°18.7'	15.69	данные отсутствуют	37:15:011701:597	данные отсутствуют
361	3.2.325	3.2.326	230°34.3'	12.09	данные отсутствуют	37:15:011701:597	данные отсутствуют
362	3.2.326	3.2.327	322°11.8'	7.0	данные отсутствуют	37:15:011701:597	данные отсутствуют
363	3.2.327	3.2.328	232°13.3'	13.5	данные отсутствуют	37:15:011701:597	данные отсутствуют

полное наименование должности	подпись	инициалы, фамилия
-------------------------------	---------	-------------------

М.П.

Земельный участок							
вид объекта недвижимости							
Лист № 13 раздела 3.1		Всего листов раздела 3.1: 28		Всего разделов: 8		Всего листов выписки: 100	
22.09.2021г. № КУВИ-002/2021-126353958							
Кадастровый номер:				37:15:011701:198			
364	3.2.328	3.2.329	322°12.5'	4.85	данные отсутствуют	37:15:011701:597	данные отсутствуют
365	3.2.329	3.2.330	53°13.1'	2.62	данные отсутствуют	37:15:011701:246	адрес отсутствует
366	3.2.330	3.2.331	327°13.6'	125.27	данные отсутствуют	37:15:011701:246	адрес отсутствует
367	3.2.331	3.2.332	283°57.2'	15.05	данные отсутствуют	37:15:011701:246	адрес отсутствует
368	3.2.332	3.2.333	257°55.3'	10.37	данные отсутствуют	37:15:011701:246	адрес отсутствует
369	3.2.333	3.2.334	230°8.8'	49.83	данные отсутствуют	37:15:011701:246	адрес отсутствует
370	3.2.334	3.2.335	141°32.0'	30.14	данные отсутствуют	37:15:011701:246	адрес отсутствует
371	3.2.335	3.2.336	214°33.0'	4.99	данные отсутствуют	данные отсутствуют	данные отсутствуют
372	3.2.336	3.2.337	243°18.1'	3.83	данные отсутствуют	данные отсутствуют	данные отсутствуют
373	3.2.337	3.2.338	232°15.4'	33.7	данные отсутствуют	37:15:011701:597	данные отсутствуют
374	3.2.338	3.2.339	233°0.5'	14.06	данные отсутствуют	данные отсутствуют	данные отсутствуют
375	3.2.339	3.2.340	142°21.5'	9.66	данные отсутствуют	данные отсутствуют	данные отсутствуют
376	3.2.340	3.2.341	233°1.7'	14.68	данные отсутствуют	37:15:011701:597	данные отсутствуют
377	3.2.341	3.2.342	142°19.3'	46.0	данные отсутствуют	37:15:011701:597	данные отсутствуют
378	3.2.342	3.2.343	231°14.7'	3.77	данные отсутствуют	37:15:011701:597	данные отсутствуют
379	3.2.343	3.2.344	321°34.2'	3.89	данные отсутствуют	37:15:011701:597	данные отсутствуют
380	3.2.344	3.2.345	231°35.1'	9.87	данные отсутствуют	37:15:011701:597	данные отсутствуют
381	3.2.345	3.2.346	140°46.8'	34.33	данные отсутствуют	37:15:011701:597	данные отсутствуют
382	3.2.346	3.2.347	50°47.3'	13.6	данные отсутствуют	37:15:011701:597	данные отсутствуют
383	3.2.347	3.2.348	140°45.4'	31.87	данные отсутствуют	37:15:011701:597	данные отсутствуют
384	3.2.348	3.2.349	230°59.9'	13.6	данные отсутствуют	37:15:011701:597	данные отсутствуют
385	3.2.349	3.2.350	230°59.1'	15.87	данные отсутствуют	37:15:011701:597	данные отсутствуют
386	3.2.350	3.2.351	321°17.3'	5.29	данные отсутствуют	37:15:011701:597	данные отсутствуют
387	3.2.351	3.2.352	51°43.7'	7.6	данные отсутствуют	37:15:011701:597	данные отсутствуют
388	3.2.352	3.2.353	322°52.6'	13.06	данные отсутствуют	37:15:011701:597	данные отсутствуют
389	3.2.353	3.2.354	232°3.4'	17.39	данные отсутствуют	37:15:011701:597	данные отсутствуют
390	3.2.354	3.2.355	142°4.3'	13.1	данные отсутствуют	37:15:011701:597	данные отсутствуют
391	3.2.355	3.2.356	52°3.6'	4.6	данные отсутствуют	37:15:011701:597	данные отсутствуют
392	3.2.356	3.2.357	142°9.2'	5.39	данные отсутствуют	37:15:011701:597	данные отсутствуют
393	3.2.357	3.2.358	230°57.6'	25.88	данные отсутствуют	37:15:011701:597	данные отсутствуют
394	3.2.358	3.2.359	321°13.3'	6.0	данные отсутствуют	37:15:011701:597	данные отсутствуют
395	3.2.359	3.2.360	51°17.9'	10.7	данные отсутствуют	37:15:011701:597	данные отсутствуют
396	3.2.360	3.2.361	321°19.4'	5.39	данные отсутствуют	37:15:011701:597	данные отсутствуют

полное наименование должности	подпись	инициалы, фамилия
-------------------------------	---------	-------------------

М.П.

Земельный участок							
вид объекта недвижимости							
Лист № 14 раздела 3.1		Всего листов раздела 3.1: 28		Всего разделов: 8		Всего листов выписки: 100	
22.09.2021г. № КУВИ-002/2021-126353958							
Кадастровый номер:				37:15:011701:198			
397	3.2.361	3.2.362	231°17.9'	10.7	данные отсутствуют	37:15:011701:597	данные отсутствуют
398	3.2.362	3.2.363	321°17.7'	11.8	данные отсутствуют	37:15:011701:597	данные отсутствуют
399	3.2.363	3.2.364	51°17.0'	15.7	данные отсутствуют	37:15:011701:597	данные отсутствуют
400	3.2.364	3.2.365	321°16.3'	13.2	данные отсутствуют	37:15:011701:597	данные отсутствуют
401	3.2.365	3.2.366	231°14.7'	4.68	данные отсутствуют	37:15:011701:597	данные отсутствуют
402	3.2.366	3.2.367	321°24.9'	2.41	данные отсутствуют	37:15:011701:597	данные отсутствуют
403	3.2.367	3.2.368	233°0.1'	1.78	данные отсутствуют	37:15:011701:597	данные отсутствуют
404	3.2.368	3.2.369	321°56.3'	12.12	данные отсутствуют	37:15:011701:597	данные отсутствуют
405	3.2.369	3.2.370	231°47.0'	8.26	данные отсутствуют	37:15:011701:597	данные отсутствуют
406	3.2.370	3.2.371	321°43.1'	9.01	данные отсутствуют	37:15:011701:597	данные отсутствуют
407	3.2.371	3.2.372	52°13.0'	16.55	данные отсутствуют	37:15:011701:597	данные отсутствуют
408	3.2.372	3.2.373	323°0.1'	11.63	данные отсутствуют	37:15:011701:597	данные отсутствуют
409	3.2.373	3.2.374	232°37.7'	17.36	данные отсутствуют	37:15:011701:597	данные отсутствуют
410	3.2.374	3.2.375	142°24.8'	1.92	данные отсутствуют	37:15:011701:597	данные отсутствуют
411	3.2.375	3.2.376	232°36.2'	15.87	данные отсутствуют	37:15:011701:597	данные отсутствуют
412	3.2.376	3.2.377	146°49.3'	1.24	данные отсутствуют	37:15:011701:597	данные отсутствуют
413	3.2.377	3.2.378	231°14.3'	7.87	данные отсутствуют	37:15:011701:597	данные отсутствуют
414	3.2.378	3.2.379	142°32.8'	43.99	данные отсутствуют	37:15:011701:597	данные отсутствуют
415	3.2.379	3.2.380	233°11.1'	4.17	данные отсутствуют	37:15:011701:597	данные отсутствуют
416	3.2.380	3.2.381	147°9.1'	7.56	данные отсутствуют	37:15:011701:597	данные отсутствуют
417	3.2.381	3.2.382	244°47.9'	1.13	данные отсутствуют	37:15:011701:597	данные отсутствуют
418	3.2.382	3.2.383	142°30.7'	16.12	данные отсутствуют	37:15:011701:597	данные отсутствуют
419	3.2.383	3.2.384	237°57.5'	1.64	данные отсутствуют	37:15:011701:597	данные отсутствуют
420	3.2.384	3.2.385	322°39.7'	72.92	данные отсутствуют	37:15:011701:206	данные отсутствуют
421	3.2.385	3.2.386	233°2.5'	2.58	данные отсутствуют	37:15:011701:206	данные отсутствуют
422	3.2.386	3.2.387	322°5.7'	6.64	данные отсутствуют	37:15:011701:206	данные отсутствуют
423	3.2.387	3.2.388	232°53.8'	9.83	данные отсутствуют	37:15:011701:206	данные отсутствуют
424	3.2.388	3.2.389	142°23.4'	6.82	данные отсутствуют	37:15:011701:206	данные отсутствуют
425	3.2.389	3.2.390	232°10.1'	6.8	данные отсутствуют	37:15:011701:206	данные отсутствуют
426	3.2.390	3.2.391	322°15.3'	8.9	данные отсутствуют	37:15:011701:206	данные отсутствуют
427	3.2.391	3.2.392	232°12.2'	10.26	данные отсутствуют	37:15:011701:206	данные отсутствуют
428	3.2.392	3.2.393	142°0.6'	6.14	данные отсутствуют	37:15:011701:206	данные отсутствуют
429	3.2.393	3.2.394	232°26.7'	39.83	данные отсутствуют	37:15:011701:206	данные отсутствуют

полное наименование должности	подпись	инициалы, фамилия
-------------------------------	---------	-------------------

М.П.

Земельный участок							
вид объекта недвижимости							
Лист № 15 раздела 3.1		Всего листов раздела 3.1: 28		Всего разделов: 8		Всего листов выписки: 100	
22.09.2021г. № КУВИ-002/2021-126353958							
Кадастровый номер:				37:15:011701:198			
430	3.2.394	3.2.395	141°35.7'	2.46	данные отсутствуют	37:15:011701:206	данные отсутствуют
431	3.2.395	3.2.396	231°41.2'	20.95	данные отсутствуют	37:15:011701:206	данные отсутствуют
432	3.2.396	3.2.397	142°41.8'	6.07	данные отсутствуют	37:15:011701:206	данные отсутствуют
433	3.2.397	3.2.398	230°55.7'	6.5	данные отсутствуют	37:15:011701:206	данные отсутствуют
434	3.2.398	3.2.399	142°36.7'	9.07	данные отсутствуют	37:15:011701:206	данные отсутствуют
435	3.2.399	3.2.400	231°47.2'	6.4	данные отсутствуют	37:15:011701:206	данные отсутствуют
436	3.2.400	3.2.401	141°48.2'	34.45	данные отсутствуют	37:15:011701:206	данные отсутствуют
437	3.2.401	3.2.402	233°36.1'	10.68	данные отсутствуют	37:15:011701:206	данные отсутствуют
438	3.2.402	3.2.403	320°9.6'	6.45	данные отсутствуют	37:15:011701:206	данные отсутствуют
439	3.2.403	3.2.404	232°35.7'	8.99	данные отсутствуют	37:15:011701:206	данные отсутствуют
440	3.2.404	3.2.405	322°19.2'	11.6	данные отсутствуют	37:15:011701:206	данные отсутствуют
441	3.2.405	3.2.406	232°20.9'	11.28	данные отсутствуют	37:15:011701:206	данные отсутствуют
442	3.2.406	3.2.407	142°19.2'	11.6	данные отсутствуют	37:15:011701:206	данные отсутствуют
443	3.2.407	3.2.408	232°36.1'	54.42	данные отсутствуют	37:15:011701:206	данные отсутствуют
444	3.2.408	3.2.409	142°48.0'	35.74	данные отсутствуют	37:15:011701:206	данные отсутствуют
445	3.2.409	3.2.410	232°42.7'	3.0	данные отсутствуют	37:15:011701:206	данные отсутствуют
446	3.2.410	3.2.411	322°43.9'	21.6	данные отсутствуют	37:15:011701:206	данные отсутствуют
447	3.2.411	3.2.412	232°44.6'	9.5	данные отсутствуют	37:15:011701:206	данные отсутствуют
448	3.2.412	3.2.413	142°43.7'	28.5	данные отсутствуют	37:15:011701:206	данные отсутствуют
449	3.2.413	3.2.414	232°42.3'	11.6	данные отсутствуют	37:15:011701:206	данные отсутствуют
450	3.2.414	3.2.415	140°21.8'	6.05	данные отсутствуют	37:15:011701:206	данные отсутствуют
451	3.2.415	3.2.416	140°27.2'	3.13	данные отсутствуют	37:15:011701:206	данные отсутствуют
452	3.2.416	3.2.417	140°22.3'	17.0	данные отсутствуют	37:15:011701:206	данные отсутствуют
453	3.2.417	3.2.418	233°13.9'	35.9	данные отсутствуют	37:15:011701:206	данные отсутствуют
454	3.2.418	3.2.419	322°19.9'	2.44	данные отсутствуют	37:15:011701:206	данные отсутствуют
455	3.2.419	3.2.420	232°11.0'	2.54	данные отсутствуют	37:15:011701:206	данные отсутствуют
456	3.2.420	3.2.421	142°11.2'	2.43	данные отсутствуют	37:15:011701:206	данные отсутствуют
457	3.2.421	3.2.422	233°24.7'	12.62	данные отсутствуют	37:15:011701:206	данные отсутствуют
458	3.2.422	3.2.423	147°47.6'	1.82	данные отсутствуют	37:15:011701:206	данные отсутствуют
459	3.2.423	3.2.424	232°11.6'	2.2	данные отсутствуют	37:15:011701:206	данные отсутствуют
460	3.2.424	3.2.425	143°11.1'	6.26	данные отсутствуют	37:15:011701:206	данные отсутствуют
461	3.2.425	3.2.426	57°6.4'	2.39	данные отсутствуют	37:15:011701:206	данные отсутствуют
462	3.2.426	3.2.427	142°59.2'	14.3	данные отсутствуют	37:15:011701:206	данные отсутствуют

полное наименование должности	подпись	инициалы, фамилия
-------------------------------	---------	-------------------

М.П.

Земельный участок							
вид объекта недвижимости							
Лист № 16 раздела 3.1		Всего листов раздела 3.1: 28		Всего разделов: 8		Всего листов выписки: 100	
22.09.2021г. № КУВИ-002/2021-126353958							
Кадастровый номер:				37:15:011701:198			
463	3.2.427	3.2.428	229°53.2'	1.91	данные отсутствуют	37:15:011701:206	данные отсутствуют
464	3.2.428	3.2.429	142°28.4'	5.06	данные отсутствуют	37:15:011701:206	данные отсутствуют
465	3.2.429	3.2.430	62°42.0'	1.74	данные отсутствуют	37:15:011701:206	данные отсутствуют
466	3.2.430	3.2.431	143°25.6'	21.67	данные отсутствуют	37:15:011701:206	данные отсутствуют
467	3.2.431	3.2.432	225°0.0'	1.47	данные отсутствуют	37:15:011701:206	данные отсутствуют
468	3.2.432	3.2.433	142°36.6'	5.07	данные отсутствуют	37:15:011701:206	данные отсутствуют
469	3.2.433	3.2.434	58°7.2'	1.93	данные отсутствуют	37:15:011701:206	данные отсутствуют
470	3.2.434	3.2.435	142°32.9'	37.89	данные отсутствуют	37:15:011701:206	данные отсутствуют
471	3.2.435	3.2.436	52°30.8'	133.61	данные отсутствуют	37:15:011701:206	данные отсутствуют
472	3.2.436	3.2.437	141°20.4'	5.44	данные отсутствуют	данные отсутствуют	данные отсутствуют
473	3.2.437	3.2.438	52°55.4'	12.26	данные отсутствуют	данные отсутствуют	данные отсутствуют
474	3.2.438	3.2.439	321°49.2'	5.6	данные отсутствуют	данные отсутствуют	данные отсутствуют
475	3.2.439	3.2.440	52°13.0'	23.31	данные отсутствуют	37:15:011701:206	данные отсутствуют
476	3.2.440	3.2.441	52°12.2'	43.31	данные отсутствуют	37:15:011701:209	данные отсутствуют
477	3.2.441	3.2.258	322°13.3'	18.79	данные отсутствуют	37:15:011701:209	данные отсутствуют
478	3.3.442	3.3.443	151°58.7'	4.04	данные отсутствуют	37:15:011701:909	данные отсутствуют
479	3.3.443	3.3.444	151°51.1'	15.37	данные отсутствуют	37:15:011701:909	данные отсутствуют
480	3.3.444	3.3.445	60°55.8'	7.27	данные отсутствуют	37:15:011701:909	данные отсутствуют
481	3.3.445	3.3.446	151°24.2'	9.34	данные отсутствуют	37:15:011701:216	данные отсутствуют
482	3.3.446	3.3.447	241°23.4'	1.0	данные отсутствуют	37:15:011701:908	данные отсутствуют
483	3.3.447	3.3.448	151°26.4'	6.3	данные отсутствуют	37:15:011701:908	данные отсутствуют
484	3.3.448	3.3.449	96°0.8'	7.35	данные отсутствуют	37:15:011701:908	данные отсутствуют
485	3.3.449	3.3.450	61°35.5'	18.2	данные отсутствуют	37:15:011701:908	данные отсутствуют
486	3.3.450	3.3.451	330°37.6'	10.5	данные отсутствуют	37:15:011701:908	данные отсутствуют
487	3.3.451	3.3.452	61°27.0'	6.84	данные отсутствуют	37:15:011701:216	данные отсутствуют
488	3.3.452	3.3.453	151°11.3'	19.05	данные отсутствуют	37:15:011701:216	данные отсутствуют
489	3.3.453	3.3.454	61°31.7'	30.92	данные отсутствуют	37:15:011701:216	данные отсутствуют
490	3.3.454	3.3.455	331°30.8'	19.21	данные отсутствуют	37:15:011701:216	данные отсутствуют
491	3.3.455	3.3.456	61°10.4'	40.92	данные отсутствуют	37:15:011701:216	данные отсутствуют
492	3.3.456	3.3.457	151°32.4'	19.2	данные отсутствуют	37:15:011701:216	данные отсутствуют
493	3.3.457	3.3.458	61°32.3'	42.97	данные отсутствуют	37:15:011701:216	данные отсутствуют
494	3.3.458	3.3.459	331°30.1'	9.01	данные отсутствуют	37:15:011701:216	данные отсутствуют
495	3.3.459	3.3.460	55°23.4'	4.67	данные отсутствуют	37:15:011701:216	данные отсутствуют

полное наименование должности	подпись	инициалы, фамилия
-------------------------------	---------	-------------------

М.П.

Земельный участок							
вид объекта недвижимости							
Лист № 17 раздела 3.1		Всего листов раздела 3.1: 28		Всего разделов: 8		Всего листов выписки: 100	
22.09.2021г. № КУВИ-002/2021-126353958							
Кадастровый номер:				37:15:011701:198			
496	3.3.460	3.3.461	151°16.4'	9.01	данные отсутствуют	37:15:011701:216	данные отсутствуют
497	3.3.461	3.3.462	61°17.9'	24.95	данные отсутствуют	37:15:011701:216	данные отсутствуют
498	3.3.462	3.3.463	331°28.4'	9.15	данные отсутствуют	37:15:011701:216	данные отсутствуют
499	3.3.463	3.3.464	60°35.7'	5.23	данные отсутствуют	37:15:011701:216	данные отсутствуют
500	3.3.464	3.3.465	151°17.7'	9.7	данные отсутствуют	37:15:011701:216	данные отсутствуют
501	3.3.465	3.3.466	61°23.3'	49.1	данные отсутствуют	37:15:011701:216	данные отсутствуют
502	3.3.466	3.3.467	331°27.5'	19.19	данные отсутствуют	37:15:011701:216	данные отсутствуют
503	3.3.467	3.3.468	61°26.4'	40.85	данные отсутствуют	37:15:011701:216	данные отсутствуют
504	3.3.468	3.3.469	151°20.4'	19.2	данные отсутствуют	37:15:011701:216	данные отсутствуют
505	3.3.469	3.3.470	61°21.8'	30.92	данные отсутствуют	37:15:011701:216	данные отсутствуют
506	3.3.470	3.3.471	331°39.7'	19.06	данные отсутствуют	37:15:011701:216	данные отсутствуют
507	3.3.471	3.3.472	61°15.0'	30.37	данные отсутствуют	37:15:011701:216	данные отсутствуют
508	3.3.472	3.3.473	331°18.5'	116.69	данные отсутствуют	37:15:011701:216	данные отсутствуют
509	3.3.473	3.3.474	60°49.3'	6.28	данные отсутствуют	37:15:011701:216	данные отсутствуют
510	3.3.474	3.3.475	330°54.3'	8.21	данные отсутствуют	37:15:011701:216	данные отсутствуют
511	3.3.475	3.3.476	242°58.0'	6.03	данные отсутствуют	37:15:011701:216	данные отсутствуют
512	3.3.476	3.3.477	329°14.6'	5.2	данные отсутствуют	37:15:011701:216	данные отсутствуют
513	3.3.477	3.3.478	329°12.7'	2.79	данные отсутствуют	37:15:011701:216	данные отсутствуют
514	3.3.478	3.3.479	331°20.3'	66.86	данные отсутствуют	37:15:011701:216	данные отсутствуют
515	3.3.479	3.3.480	241°25.3'	84.04	данные отсутствуют	37:15:011701:216	данные отсутствуют
516	3.3.480	3.3.481	331°38.8'	12.32	данные отсутствуют	37:15:011701:216	данные отсутствуют
517	3.3.481	3.3.482	241°10.1'	13.91	данные отсутствуют	37:15:011701:216	данные отсутствуют
518	3.3.482	3.3.483	241°56.0'	10.07	данные отсутствуют	37:15:011701:216	данные отсутствуют
519	3.3.483	3.3.484	241°26.4'	60.14	данные отсутствуют	37:15:011701:216	данные отсутствуют
520	3.3.484	3.3.485	151°24.7'	12.41	данные отсутствуют	37:15:011701:216	данные отсутствуют
521	3.3.485	3.3.486	241°20.0'	162.5	данные отсутствуют	37:15:011701:216	данные отсутствуют
522	3.3.486	3.3.487	151°25.4'	148.23	данные отсутствуют	37:15:011701:216	данные отсутствуют
523	3.3.487	3.3.488	242°12.2'	6.24	данные отсутствуют	37:15:011701:909	данные отсутствуют
524	3.3.488	3.3.489	150°39.2'	23.04	данные отсутствуют	37:15:011701:909	данные отсутствуют
525	3.3.489	3.3.442	239°32.0'	1.18	данные отсутствуют	37:15:011701:909	данные отсутствуют
526	3.4.490	3.4.491	142°15.5'	5.65	данные отсутствуют	37:15:011701:232	данные отсутствуют
527	3.4.491	3.4.492	228°36.5'	3.15	данные отсутствуют	37:15:011701:232	данные отсутствуют
528	3.4.492	3.4.493	143°7.2'	32.84	данные отсутствуют	37:15:011701:232	данные отсутствуют

полное наименование должности	подпись	инициалы, фамилия
-------------------------------	---------	-------------------

М.П.

Земельный участок							
вид объекта недвижимости							
Лист № 18 раздела 3.1		Всего листов раздела 3.1: 28		Всего разделов: 8		Всего листов выписки: 100	
22.09.2021г. № КУВИ-002/2021-126353958							
Кадастровый номер:				37:15:011701:198			
529	3.4.493	3.4.494	230°36.1'	16.37	данные отсутствуют	37:15:011701:232	данные отсутствуют
530	3.4.494	3.4.495	141°22.9'	12.98	данные отсутствуют	37:15:011701:232	данные отсутствуют
531	3.4.495	3.4.496	51°22.1'	6.5	данные отсутствуют	37:15:011701:232	данные отсутствуют
532	3.4.496	3.4.497	141°21.6'	9.0	данные отсутствуют	37:15:011701:232	данные отсутствуют
533	3.4.497	3.4.498	232°22.4'	10.74	данные отсутствуют	37:15:011701:232	данные отсутствуют
534	3.4.498	3.4.499	142°28.5'	5.6	данные отсутствуют	37:15:011701:232	данные отсутствуют
535	3.4.499	3.4.500	231°31.1'	52.39	данные отсутствуют	37:15:011701:232	данные отсутствуют
536	3.4.500	3.4.501	320°22.6'	14.57	данные отсутствуют	37:15:011701:232	данные отсутствуют
537	3.4.501	3.4.502	231°12.5'	3.4	данные отсутствуют	37:15:011701:232	данные отсутствуют
538	3.4.502	3.4.503	321°5.6'	4.0	данные отсутствуют	37:15:011701:232	данные отсутствуют
539	3.4.503	3.4.504	231°7.2'	25.2	данные отсутствуют	37:15:011701:232	данные отсутствуют
540	3.4.504	3.4.505	142°39.5'	18.46	данные отсутствуют	37:15:011701:232	данные отсутствуют
541	3.4.505	3.4.506	231°49.1'	8.99	данные отсутствуют	37:15:011701:232	данные отсутствуют
542	3.4.506	3.4.507	321°52.3'	23.4	данные отсутствуют	37:15:011701:232	данные отсутствуют
543	3.4.507	3.4.508	231°54.0'	3.35	данные отсутствуют	37:15:011701:232	данные отсутствуют
544	3.4.508	3.4.509	321°37.6'	6.86	данные отсутствуют	37:15:011701:232	данные отсутствуют
545	3.4.509	3.4.510	231°25.9'	32.38	данные отсутствуют	37:15:011701:232	данные отсутствуют
546	3.4.510	3.4.511	141°17.9'	21.46	данные отсутствуют	37:15:011701:232	данные отсутствуют
547	3.4.511	3.4.512	50°47.0'	16.42	данные отсутствуют	37:15:011701:232	данные отсутствуют
548	3.4.512	3.4.513	141°31.0'	8.6	данные отсутствуют	37:15:011701:232	данные отсутствуют
549	3.4.513	3.4.514	231°33.8'	16.46	данные отсутствуют	37:15:011701:232	данные отсутствуют
550	3.4.514	3.4.515	141°33.5'	21.79	данные отсутствуют	37:15:011701:232	данные отсутствуют
551	3.4.515	3.4.516	51°23.5'	56.78	данные отсутствуют	37:15:011701:232	данные отсутствуют
552	3.4.516	3.4.517	141°4.6'	7.15	данные отсутствуют	37:15:011701:232	данные отсутствуют
553	3.4.517	3.4.518	51°20.4'	6.66	данные отсутствуют	37:15:011701:232	данные отсутствуют
554	3.4.518	3.4.519	321°33.8'	7.24	данные отсутствуют	37:15:011701:232	данные отсутствуют
555	3.4.519	3.4.520	51°13.4'	63.07	данные отсутствуют	37:15:011701:232	данные отсутствуют
556	3.4.520	3.4.521	141°55.3'	7.39	данные отсутствуют	37:15:011701:232	данные отсутствуют
557	3.4.521	3.4.522	51°46.4'	6.0	данные отсутствуют	37:15:011701:232	данные отсутствуют
558	3.4.522	3.4.523	321°10.0'	7.18	данные отсутствуют	37:15:011701:232	данные отсутствуют
559	3.4.523	3.4.524	51°7.6'	91.04	данные отсутствуют	37:15:011701:232	данные отсутствуют
560	3.4.524	3.4.525	321°10.4'	28.41	данные отсутствуют	37:15:011701:232	данные отсутствуют
561	3.4.525	3.4.526	50°30.2'	4.28	данные отсутствуют	37:15:011701:232	данные отсутствуют

полное наименование должности	подпись	инициалы, фамилия
-------------------------------	---------	-------------------

М.П.

Земельный участок							
вид объекта недвижимости							
Лист № 19 раздела 3.1		Всего листов раздела 3.1: 28		Всего разделов: 8		Всего листов выписки: 100	
22.09.2021г. № КУВИ-002/2021-126353958							
Кадастровый номер:				37:15:011701:198			
562	3.4.526	3.4.527	321°8.8'	11.96	данные отсутствуют	37:15:011701:232	данные отсутствуют
563	3.4.527	3.4.528	318°21.1'	22.74	данные отсутствуют	37:15:011701:232	данные отсутствуют
564	3.4.528	3.4.529	321°30.6'	25.82	данные отсутствуют	37:15:011701:232	данные отсутствуют
565	3.4.529	3.4.530	232°17.3'	11.98	данные отсутствуют	37:15:011701:232	данные отсутствуют
566	3.4.530	3.4.531	321°30.6'	54.69	данные отсутствуют	37:15:011701:232	данные отсутствуют
567	3.4.531	3.4.532	286°43.1'	5.6	данные отсутствуют	37:15:011701:232	данные отсутствуют
568	3.4.532	3.4.533	17°16.1'	2.8	данные отсутствуют	37:15:011701:232	данные отсутствуют
569	3.4.533	3.4.534	287°38.8'	6.2	данные отсутствуют	37:15:011701:232	данные отсутствуют
570	3.4.534	3.4.535	195°48.6'	2.9	данные отсутствуют	37:15:011701:232	данные отсутствуют
571	3.4.535	3.4.536	287°8.9'	48.43	данные отсутствуют	37:15:011701:232	данные отсутствуют
572	3.4.536	3.4.537	197°23.3'	32.36	данные отсутствуют	37:15:011701:232	данные отсутствуют
573	3.4.537	3.4.538	107°17.7'	49.75	данные отсутствуют	37:15:011701:232	данные отсутствуют
574	3.4.538	3.4.539	141°38.5'	39.25	данные отсутствуют	37:15:011701:232	данные отсутствуют
575	3.4.539	3.4.540	234°5.1'	18.36	данные отсутствуют	37:15:011701:232	данные отсутствуют
576	3.4.540	3.4.541	141°3.4'	8.85	данные отсутствуют	37:15:011701:232	данные отсутствуют
577	3.4.541	3.4.490	231°16.9'	12.09	данные отсутствуют	37:15:011701:232	данные отсутствуют
578	3.5.542	3.5.543	143°22.3'	2.38	данные отсутствуют	37:15:011701:208	данные отсутствуют
579	3.5.543	3.5.544	233°27.8'	2.07	данные отсутствуют	37:15:011701:890	данные отсутствуют
580	3.5.544	3.5.545	143°17.4'	5.0	данные отсутствуют	37:15:011701:890	данные отсутствуют
581	3.5.545	3.5.546	53°14.5'	2.07	данные отсутствуют	37:15:011701:890	данные отсутствуют
582	3.5.546	3.5.547	142°55.3'	18.73	данные отсутствуют	37:15:011701:208	данные отсутствуют
583	3.5.547	3.5.548	232°35.7'	2.57	данные отсутствуют	37:15:011701:892	данные отсутствуют
584	3.5.548	3.5.549	142°29.3'	28.05	данные отсутствуют	37:15:011701:892	данные отсутствуют
585	3.5.549	3.5.550	52°29.3'	21.76	данные отсутствуют	37:15:011701:892	данные отсутствуют
586	3.5.550	3.5.551	142°14.3'	26.88	данные отсутствуют	37:15:011701:208	данные отсутствуют
587	3.5.551	3.5.552	52°25.7'	54.74	данные отсутствуют	37:15:011701:208	данные отсутствуют
588	3.5.552	3.5.553	145°19.3'	6.91	данные отсутствуют	37:15:011701:208	данные отсутствуют
589	3.5.553	3.5.554	54°1.0'	2.84	данные отсутствуют	37:15:011701:208	данные отсутствуют
590	3.5.554	3.5.555	143°26.6'	1.83	данные отсутствуют	37:15:011701:208	данные отсутствуют
591	3.5.555	3.5.556	53°37.7'	3.68	данные отсутствуют	37:15:011701:208	данные отсутствуют
592	3.5.556	3.5.557	324°21.3'	1.87	данные отсутствуют	37:15:011701:208	данные отсутствуют
593	3.5.557	3.5.558	52°4.4'	2.93	данные отсутствуют	37:15:011701:208	данные отсутствуют
594	3.5.558	3.5.559	323°50.0'	7.0	данные отсутствуют	37:15:011701:208	данные отсутствуют

полное наименование должности	подпись	инициалы, фамилия
-------------------------------	---------	-------------------

М.П.

Земельный участок							
вид объекта недвижимости							
Лист № 20 раздела 3.1		Всего листов раздела 3.1: 28		Всего разделов: 8		Всего листов выписки: 100	
22.09.2021г. № КУВИ-002/2021-126353958							
Кадастровый номер:				37:15:011701:198			
595	3.5.559	3.5.560	52°24.6'	81.47	данные отсутствуют	37:15:011701:208	данные отсутствуют
596	3.5.560	3.5.561	142°59.0'	7.08	данные отсутствуют	37:15:011701:208	данные отсутствуют
597	3.5.561	3.5.562	54°2.9'	2.74	данные отсутствуют	37:15:011701:208	данные отсутствуют
598	3.5.562	3.5.563	142°7.5'	1.37	данные отсутствуют	37:15:011701:208	данные отсутствуют
599	3.5.563	3.5.564	53°0.5'	3.76	данные отсутствуют	37:15:011701:208	данные отсутствуют
600	3.5.564	3.5.565	324°42.2'	1.38	данные отсутствуют	37:15:011701:208	данные отсутствуют
601	3.5.565	3.5.566	51°7.6'	2.52	данные отсутствуют	37:15:011701:208	данные отсутствуют
602	3.5.566	3.5.567	323°3.0'	7.12	данные отсутствуют	37:15:011701:208	данные отсутствуют
603	3.5.567	3.5.568	52°25.2'	17.91	данные отсутствуют	37:15:011701:208	данные отсутствуют
604	3.5.568	3.5.569	322°25.6'	80.7	данные отсутствуют	37:15:011701:208	данные отсутствуют
605	3.5.569	3.5.570	232°25.5'	41.26	данные отсутствуют	37:15:011701:208	данные отсутствуют
606	3.5.570	3.5.571	322°22.6'	5.18	данные отсутствуют	37:15:011701:891	данные отсутствуют
607	3.5.571	3.5.572	232°18.4'	9.45	данные отсутствуют	37:15:011701:891	данные отсутствуют
608	3.5.572	3.5.573	142°38.5'	5.16	данные отсутствуют	37:15:011701:891	данные отсутствуют
609	3.5.573	3.5.574	232°25.4'	122.04	данные отсутствуют	37:15:011701:208	данные отсутствуют
610	3.5.574	3.5.542	233°25.8'	18.71	данные отсутствуют	37:15:011701:208	данные отсутствуют
611	3.6.575	3.6.576	150°18.7'	43.33	данные отсутствуют	37:15:011701:234	данные отсутствуют
612	3.6.576	3.6.577	62°14.8'	19.63	данные отсутствуют	37:15:011701:234	данные отсутствуют
613	3.6.577	3.6.578	61°33.3'	10.22	данные отсутствуют	37:15:011701:234	данные отсутствуют
614	3.6.578	3.6.579	61°30.8'	7.07	данные отсутствуют	37:15:011701:234	данные отсутствуют
615	3.6.579	3.6.580	152°45.1'	12.01	данные отсутствуют	37:15:011701:234	данные отсутствуют
616	3.6.580	3.6.581	61°38.3'	89.72	данные отсутствуют	37:15:011701:234	данные отсутствуют
617	3.6.581	3.6.582	333°28.4'	6.76	данные отсутствуют	37:15:011701:234	данные отсутствуют
618	3.6.582	3.6.583	61°42.9'	41.87	данные отсутствуют	37:15:011701:234	данные отсутствуют
619	3.6.583	3.6.584	333°3.0'	11.32	данные отсутствуют	37:15:011701:234	данные отсутствуют
620	3.6.584	3.6.585	62°9.5'	6.42	данные отсутствуют	37:15:011701:234	данные отсутствуют
621	3.6.585	3.6.586	334°21.9'	73.8	данные отсутствуют	37:15:011701:234	данные отсутствуют
622	3.6.586	3.6.587	241°54.1'	6.35	данные отсутствуют	37:15:011701:234	данные отсутствуют
623	3.6.587	3.6.588	241°32.7'	3.53	данные отсутствуют	37:15:011701:234	данные отсутствуют
624	3.6.588	3.6.589	330°54.5'	5.99	данные отсутствуют	37:15:011701:234	данные отсутствуют
625	3.6.589	3.6.590	241°59.5'	83.84	данные отсутствуют	37:15:011701:234	данные отсутствуют
626	3.6.590	3.6.591	154°8.6'	6.15	данные отсутствуют	37:15:011701:234	данные отсутствуют
627	3.6.591	3.6.592	241°13.3'	36.6	данные отсутствуют	37:15:011701:234	данные отсутствуют

полное наименование должности	подпись	инициалы, фамилия
-------------------------------	---------	-------------------

М.П.

Земельный участок							
вид объекта недвижимости							
Лист № 21 раздела 3.1		Всего листов раздела 3.1: 28		Всего разделов: 8		Всего листов выписки: 100	
22.09.2021г. № КУВИ-002/2021-126353958							
Кадастровый номер:				37:15:011701:198			
628	3.6.592	3.6.593	151°47.6'	23.57	данные отсутствуют	37:15:011701:234	данные отсутствуют
629	3.6.593	3.6.594	241°56.0'	42.85	данные отсутствуют	37:15:011701:234	данные отсутствуют
630	3.6.594	3.6.595	150°30.5'	12.88	данные отсутствуют	37:15:011701:234	данные отсутствуют
631	3.6.595	3.6.575	240°59.3'	6.39	данные отсутствуют	37:15:011701:234	данные отсутствуют
632	3.7.596	3.7.597	52°38.0'	55.94	данные отсутствуют	37:15:011701:918	данные отсутствуют
633	3.7.597	3.7.598	323°10.0'	6.42	данные отсутствуют	37:15:011701:918	данные отсутствуют
634	3.7.598	3.7.599	322°3.6'	36.3	данные отсутствуют	37:15:011701:918	данные отсутствуют
635	3.7.599	3.7.600	317°55.1'	6.39	данные отсутствуют	37:15:011701:918	данные отсутствуют
636	3.7.600	3.7.601	231°43.0'	71.94	данные отсутствуют	37:15:011701:918	данные отсутствуют
637	3.7.601	3.7.602	141°43.9'	6.39	данные отсутствуют	37:15:011701:918	данные отсутствуют
638	3.7.602	3.7.603	142°35.9'	36.85	данные отсутствуют	37:15:011701:918	данные отсутствуют
639	3.7.603	3.7.604	53°40.6'	7.12	данные отсутствуют	37:15:011701:918	данные отсутствуют
640	3.7.604	3.7.605	142°36.2'	3.05	данные отсутствуют	37:15:011701:918	данные отсутствуют
641	3.7.605	3.7.596	61°39.8'	9.69	данные отсутствуют	37:15:011701:918	данные отсутствуют
642	3.8.606	3.8.607	323°41.4'	9.41	данные отсутствуют	37:15:011701:919	данные отсутствуют
643	3.8.607	3.8.608	231°25.3'	91.55	данные отсутствуют	37:15:011701:919	данные отсутствуют
644	3.8.608	3.8.609	139°57.3'	8.27	данные отсутствуют	37:15:011701:919	данные отсутствуют
645	3.8.609	3.8.610	231°37.1'	25.7	данные отсутствуют	37:15:011701:919	данные отсутствуют
646	3.8.610	3.8.611	321°41.5'	2.55	данные отсутствуют	37:15:011701:919	данные отсутствуют
647	3.8.611	3.8.612	231°37.8'	6.8	данные отсутствуют	37:15:011701:919	данные отсутствуют
648	3.8.612	3.8.613	141°41.5'	2.55	данные отсутствуют	37:15:011701:919	данные отсутствуют
649	3.8.613	3.8.614	231°39.7'	9.21	данные отсутствуют	37:15:011701:919	данные отсутствуют
650	3.8.614	3.8.615	141°45.9'	11.17	данные отсутствуют	37:15:011701:919	данные отсутствуют
651	3.8.615	3.8.616	50°51.2'	41.74	данные отсутствуют	37:15:011701:919	данные отсутствуют
652	3.8.616	3.8.617	141°39.8'	11.64	данные отсутствуют	37:15:011701:919	данные отсутствуют
653	3.8.617	3.8.618	52°4.2'	91.35	данные отсутствуют	37:15:011701:919	данные отсутствуют
654	3.8.618	3.8.619	321°32.0'	7.39	данные отсутствуют	37:15:011701:919	данные отсутствуют
655	3.8.619	3.8.620	50°19.7'	3.81	данные отсутствуют	37:15:011701:919	данные отсутствуют
656	3.8.620	3.8.621	322°51.8'	14.99	данные отсутствуют	37:15:011701:919	данные отсутствуют
657	3.8.621	3.8.606	227°26.1'	4.49	данные отсутствуют	37:15:011701:919	данные отсутствуют
658	3.9.622	3.9.623	321°56.2'	6.15	данные отсутствуют	37:15:011701:230	данные отсутствуют
659	3.9.623	3.9.624	232°13.7'	48.67	данные отсутствуют	37:15:011701:230	данные отсутствуют
660	3.9.624	3.9.625	141°51.7'	60.66	данные отсутствуют	37:15:011701:230	данные отсутствуют

полное наименование должности	подпись	инициалы, фамилия
-------------------------------	---------	-------------------

М.П.

Земельный участок							
вид объекта недвижимости							
Лист № 22 раздела 3.1		Всего листов раздела 3.1: 28		Всего разделов: 8		Всего листов выписки: 100	
22.09.2021г. № КУВИ-002/2021-126353958							
Кадастровый номер:				37:15:011701:198			
661	3.9.625	3.9.626	51°59.5'	48.57	данные отсутствуют	37:15:011701:230	данные отсутствуют
662	3.9.626	3.9.627	163°18.1'	0.73	данные отсутствуют	37:15:011701:230	данные отсутствуют
663	3.9.627	3.9.628	50°25.6'	4.11	данные отсутствуют	37:15:011701:230	данные отсутствуют
664	3.9.628	3.9.629	322°33.1'	54.93	данные отсутствуют	37:15:011701:230	данные отсутствуют
665	3.9.629	3.9.622	231°20.4'	4.42	данные отсутствуют	37:15:011701:230	данные отсутствуют
666	3.10.63 0	3.10.63 1	62°12.0'	39.65	данные отсутствуют	37:15:011701:212	данные отсутствуют
667	3.10.63 1	3.10.63 2	332°12.7'	24.52	данные отсутствуют	37:15:011701:212	данные отсутствуют
668	3.10.63 2	3.10.63 3	242°11.8'	69.93	данные отсутствуют	37:15:011701:212	данные отсутствуют
669	3.10.63 3	3.10.63 4	154°6.0'	24.29	данные отсутствуют	37:15:011701:212	данные отсутствуют
670	3.10.63 4	3.10.63 5	62°15.7'	24.66	данные отсутствуют	37:15:011701:212	данные отсутствуют
671	3.10.63 5	3.10.63 6	152°11.5'	4.33	данные отсутствуют	37:15:011701:212	данные отсутствуют
672	3.10.63 6	3.10.63 7	62°12.0'	6.43	данные отсутствуют	37:15:011701:212	данные отсутствуют
673	3.10.63 7	3.10.63 0	332°4.0'	4.12	данные отсутствуют	37:15:011701:212	данные отсутствуют
674	3.11.63 8	3.11.63 9	331°50.1'	37.8	данные отсутствуют	37:15:011701:210	данные отсутствуют
675	3.11.63 9	3.11.64 0	241°50.1'	43.9	данные отсутствуют	37:15:011701:210	данные отсутствуют
676	3.11.64 0	3.11.64 1	151°39.8'	37.78	данные отсутствуют	37:15:011701:210	данные отсутствуют
677	3.11.64 1	3.11.63 8	61°51.7'	43.79	данные отсутствуют	37:15:011701:210	данные отсутствуют
678	3.12.64 2	3.12.64 3	137°14.5'	3.98	данные отсутствуют	37:15:011701:205	данные отсутствуют
679	3.12.64 3	3.12.64 4	51°23.8'	16.12	данные отсутствуют	37:15:011701:205	данные отсутствуют
680	3.12.64 4	3.12.64 5	321°40.6'	15.93	данные отсутствуют	37:15:011701:205	данные отсутствуют

полное наименование должности	подпись	инициалы, фамилия
-------------------------------	---------	-------------------

М.П.

Земельный участок							
вид объекта недвижимости							
Лист № 23 раздела 3.1		Всего листов раздела 3.1: 28		Всего разделов: 8		Всего листов выписки: 100	
22.09.2021г. № КУВИ-002/2021-126353958							
Кадастровый номер:				37:15:011701:198			
681	3.12.64 5	3.12.64 6	231°21.8'	67.81	данные отсутствуют	37:15:011701:205	данные отсутствуют
682	3.12.64 6	3.12.64 7	139°1.2'	17.05	данные отсутствуют	37:15:011701:205	данные отсутствуют
683	3.12.64 7	3.12.64 8	50°41.4'	18.04	данные отсутствуют	37:15:011701:205	данные отсутствуют
684	3.12.64 8	3.12.64 9	321°36.6'	4.98	данные отсутствуют	37:15:011701:205	данные отсутствуют
685	3.12.64 9	3.12.65 0	51°24.4'	18.88	данные отсутствуют	37:15:011701:205	данные отсутствуют
686	3.12.65 0	3.12.64 2	51°46.3'	13.67	данные отсутствуют	37:15:011701:205	данные отсутствуют
687	3.13.65 1	3.13.65 2	52°28.8'	17.98	данные отсутствуют	37:15:011701:222	данные отсутствуют
688	3.13.65 2	3.13.65 3	52°17.9'	12.97	данные отсутствуют	37:15:011701:222	данные отсутствуют
689	3.13.65 3	3.13.65 4	142°55.6'	6.2	данные отсутствуют	37:15:011701:222	данные отсутствуют
690	3.13.65 4	3.13.65 5	52°53.8'	8.34	данные отсутствуют	37:15:011701:222	данные отсутствуют
691	3.13.65 5	3.13.65 6	322°22.3'	17.53	данные отсутствуют	37:15:011701:222	данные отсутствуют
692	3.13.65 6	3.13.65 7	232°21.5'	18.99	данные отсутствуют	37:15:011701:222	данные отсутствуют
693	3.13.65 7	3.13.65 8	322°47.2'	8.66	данные отсутствуют	37:15:011701:222	данные отсутствуют
694	3.13.65 8	3.13.65 9	230°6.8'	5.4	данные отсутствуют	37:15:011701:222	данные отсутствуют
695	3.13.65 9	3.13.66 0	144°0.3'	2.62	данные отсутствуют	37:15:011701:222	данные отсутствуют
696	3.13.66 0	3.13.66 1	231°31.3'	6.91	данные отсутствуют	37:15:011701:222	данные отсутствуют
697	3.13.66 1	3.13.66 2	140°33.0'	5.78	данные отсутствуют	37:15:011701:222	данные отсутствуют
698	3.13.66 2	3.13.66 3	233°36.1'	8.04	данные отсутствуют	37:15:011701:222	данные отсутствуют

полное наименование должности	подпись	инициалы, фамилия
-------------------------------	---------	-------------------

М.П.

Земельный участок							
вид объекта недвижимости							
Лист № 24 раздела 3.1		Всего листов раздела 3.1: 28		Всего разделов: 8		Всего листов выписки: 100	
22.09.2021г. № КУВИ-002/2021-126353958							
Кадастровый номер:				37:15:011701:198			
699	3.13.66 3	3.13.65 1	142°41.8'	11.35	данные отсутствуют	37:15:011701:222	данные отсутствуют
700	3.14.66 4	3.14.66 5	67°23.8'	7.7	данные отсутствуют	данные отсутствуют	данные отсутствуют
701	3.14.66 5	3.14.66 6	157°19.6'	8.9	данные отсутствуют	данные отсутствуют	данные отсутствуют
702	3.14.66 6	3.14.66 7	67°37.0'	30.12	данные отсутствуют	данные отсутствуют	данные отсутствуют
703	3.14.66 7	3.14.66 8	337°20.4'	15.24	данные отсутствуют	данные отсутствуют	данные отсутствуют
704	3.14.66 8	3.14.66 9	247°15.1'	18.54	данные отсутствуют	данные отсутствуют	данные отсутствуют
705	3.14.66 9	3.14.67 0	337°59.3'	2.03	данные отсутствуют	данные отсутствуют	данные отсутствуют
706	3.14.67 0	3.14.67 1	246°54.1'	3.77	данные отсутствуют	данные отсутствуют	данные отсутствуют
707	3.14.67 1	3.14.67 2	157°25.6'	1.93	данные отсутствуют	данные отсутствуют	данные отсутствуют
708	3.14.67 2	3.14.67 3	247°14.2'	19.23	данные отсутствуют	данные отсутствуют	данные отсутствуют
709	3.14.67 3	3.14.67 4	157°14.3'	3.1	данные отсутствуют	данные отсутствуют	данные отсутствуют
710	3.14.67 4	3.14.67 5	67°14.9'	3.7	данные отсутствуют	данные отсутствуют	данные отсутствуют
711	3.14.67 5	3.14.66 4	157°24.5'	3.1	данные отсутствуют	данные отсутствуют	данные отсутствуют
712	3.15.67 6	3.15.67 7	61°28.3'	9.0	данные отсутствуют	37:15:011701:214	данные отсутствуют
713	3.15.67 7	3.15.67 8	331°28.7'	48.59	данные отсутствуют	37:15:011701:214	данные отсутствуют
714	3.15.67 8	3.15.67 9	241°26.4'	8.99	данные отсутствуют	37:15:011701:214	данные отсутствуют
715	3.15.67 9	3.15.67 6	151°29.3'	48.58	данные отсутствуют	37:15:011701:214	данные отсутствуют
716	3.16.68 0	3.16.68 1	230°22.0'	17.84	данные отсутствуют	данные отсутствуют	данные отсутствуют

полное наименование должности	подпись	инициалы, фамилия
-------------------------------	---------	-------------------

М.П.

Земельный участок							
вид объекта недвижимости							
Лист № 25 раздела 3.1		Всего листов раздела 3.1: 28		Всего разделов: 8		Всего листов выписки: 100	
22.09.2021г. № КУВИ-002/2021-126353958							
Кадастровый номер:				37:15:011701:198			
717	3.16.68 1	3.16.68 2	139°50.0'	12.84	данные отсутствуют	данные отсутствуют	данные отсутствуют
718	3.16.68 2	3.16.68 3	51°33.4'	19.45	данные отсутствуют	данные отсутствуют	данные отсутствуют
719	3.16.68 3	3.16.68 4	321°32.0'	5.1	данные отсутствуют	данные отсутствуют	данные отсутствуют
720	3.16.68 4	3.16.68 5	231°41.9'	2.0	данные отсутствуют	данные отсутствуют	данные отсутствуют
721	3.16.68 5	3.16.68 0	321°37.0'	8.1	данные отсутствуют	данные отсутствуют	данные отсутствуют
722	3.17.68 6	3.17.68 7	1°12.7'	15.12	данные отсутствуют	данные отсутствуют	данные отсутствуют
723	3.17.68 7	3.17.68 8	272°2.5'	6.45	данные отсутствуют	данные отсутствуют	данные отсутствуют
724	3.17.68 8	3.17.68 9	181°12.5'	15.16	данные отсутствуют	данные отсутствуют	данные отсутствуют
725	3.17.68 9	3.17.68 6	91°41.2'	6.45	данные отсутствуют	данные отсутствуют	данные отсутствуют
726	3.18.69 0	3.18.69 1	238°1.1'	2.61	данные отсутствуют	данные отсутствуют	данные отсутствуют
727	3.18.69 1	3.18.69 2	232°23.4'	7.59	данные отсутствуют	данные отсутствуют	данные отсутствуют
728	3.18.69 2	3.18.69 3	142°17.7'	7.41	данные отсутствуют	данные отсутствуют	данные отсутствуют
729	3.18.69 3	3.18.69 4	51°50.0'	7.61	данные отсутствуют	данные отсутствуют	данные отсутствуют
730	3.18.69 4	3.18.69 5	48°27.8'	2.46	данные отсутствуют	данные отсутствуют	данные отсутствуют
731	3.18.69 5	3.18.69 0	323°17.8'	6.91	данные отсутствуют	данные отсутствуют	данные отсутствуют
732	3.19.69 6	3.19.69 7	4°59.9'	19.62	данные отсутствуют	данные отсутствуют	данные отсутствуют
733	3.19.69 7	3.19.69 8	275°17.4'	3.25	данные отсутствуют	данные отсутствуют	данные отсутствуют
734	3.19.69 8	3.19.69 9	185°1.9'	19.38	данные отсутствуют	данные отсутствуют	данные отсутствуют

полное наименование должности	подпись	инициалы, фамилия
-------------------------------	---------	-------------------

М.П.

Земельный участок							
вид объекта недвижимости							
Лист № 26 раздела 3.1		Всего листов раздела 3.1: 28		Всего разделов: 8		Всего листов выписки: 100	
22.09.2021г. № КУВИ-002/2021-126353958							
Кадастровый номер:				37:15:011701:198			
735	3.19.69 9	3.19.69 6	99°29.5'	3.27	данные отсутствуют	данные отсутствуют	данные отсутствуют
736	3.20.70 0	3.20.70 1	7°53.7'	17.55	данные отсутствуют	данные отсутствуют	данные отсутствуют
737	3.20.70 1	3.20.70 2	289°38.0'	3.63	данные отсутствуют	данные отсутствуют	данные отсутствуют
738	3.20.70 2	3.20.70 3	187°59.3'	17.7	данные отсутствуют	данные отсутствуют	данные отсутствуют
739	3.20.70 3	3.20.70 0	107°8.3'	3.63	данные отсутствуют	данные отсутствуют	данные отсутствуют
740	3.21.70 4	3.21.70 5	35°17.6'	7.93	данные отсутствуют	данные отсутствуют	данные отсутствуют
741	3.21.70 5	3.21.70 6	305°17.6'	6.54	данные отсутствуют	данные отсутствуют	данные отсутствуют
742	3.21.70 6	3.21.70 7	215°23.7'	7.92	данные отсутствуют	данные отсутствуют	данные отсутствуют
743	3.21.70 7	3.21.70 4	125°18.8'	6.56	данные отсутствуют	данные отсутствуют	данные отсутствуют
744	3.22.70 8	3.22.70 9	333°17.3'	8.79	данные отсутствуют	данные отсутствуют	данные отсутствуют
745	3.22.70 9	3.22.71 0	244°13.6'	4.85	данные отсутствуют	данные отсутствуют	данные отсутствуют
746	3.22.71 0	3.22.71 1	154°41.5'	8.77	данные отсутствуют	данные отсутствуют	данные отсутствуют
747	3.22.71 1	3.22.70 8	64°23.8'	5.07	данные отсутствуют	данные отсутствуют	данные отсутствуют
748	3.23.71 2	3.23.71 3	51°7.0'	3.58	данные отсутствуют	данные отсутствуют	данные отсутствуют
749	3.23.71 3	3.23.71 4	141°2.6'	0.6	данные отсутствуют	данные отсутствуют	данные отсутствуют
750	3.23.71 4	3.23.71 5	50°8.3'	3.87	данные отсутствуют	данные отсутствуют	данные отсутствуют
751	3.23.71 5	3.23.71 6	320°44.0'	5.31	данные отсутствуют	данные отсутствуют	данные отсутствуют
752	3.23.71 6	3.23.71 7	230°37.0'	3.83	данные отсутствуют	данные отсутствуют	данные отсутствуют

полное наименование должности	подпись	инициалы, фамилия
-------------------------------	---------	-------------------

М.П.

Земельный участок							
вид объекта недвижимости							
Лист № 27 раздела 3.1		Всего листов раздела 3.1: 28		Всего разделов: 8		Всего листов выписки: 100	
22.09.2021г. № КУВИ-002/2021-126353958							
Кадастровый номер:				37:15:011701:198			
753	3.23.71 7	3.23.71 8	230°26.4'	3.58	данные отсутствуют	данные отсутствуют	данные отсутствуют
754	3.23.71 8	3.23.71 2	141°13.6'	4.69	данные отсутствуют	данные отсутствуют	данные отсутствуют
755	3.24.71 9	3.24.72 0	36°2.9'	7.68	данные отсутствуют	данные отсутствуют	данные отсутствуют
756	3.24.72 0	3.24.72 1	305°34.6'	5.05	данные отсутствуют	данные отсутствуют	данные отсутствуют
757	3.24.72 1	3.24.72 2	213°49.0'	7.51	данные отсутствуют	данные отсутствуют	данные отсутствуют
758	3.24.72 2	3.24.71 9	127°39.8'	4.76	данные отсутствуют	данные отсутствуют	данные отсутствуют
759	3.25.72 3	3.25.72 4	321°34.7'	5.62	данные отсутствуют	данные отсутствуют	данные отсутствуют
760	3.25.72 4	3.25.72 5	230°54.1'	5.5	данные отсутствуют	данные отсутствуют	данные отсутствуют
761	3.25.72 5	3.25.72 6	140°50.8'	5.62	данные отсутствуют	данные отсутствуют	данные отсутствуют
762	3.25.72 6	3.25.72 3	50°49.7'	5.43	данные отсутствуют	данные отсутствуют	данные отсутствуют
763	3.26.72 7	3.26.72 8	330°0.3'	4.26	данные отсутствуют	данные отсутствуют	данные отсутствуют
764	3.26.72 8	3.26.72 9	238°59.1'	5.76	данные отсутствуют	данные отсутствуют	данные отсутствуют
765	3.26.72 9	3.26.73 0	148°4.1'	4.16	данные отсутствуют	данные отсутствуют	данные отсутствуют
766	3.26.73 0	3.26.72 7	60°0.9'	5.62	данные отсутствуют	данные отсутствуют	данные отсутствуют
767	3.27.73 1	3.27.73 2	320°42.1'	4.77	данные отсутствуют	данные отсутствуют	данные отсутствуют
768	3.27.73 2	3.27.73 3	232°33.1'	4.95	данные отсутствуют	данные отсутствуют	данные отсутствуют
769	3.27.73 3	3.27.73 4	141°16.9'	4.65	данные отсутствуют	данные отсутствуют	данные отсутствуют
770	3.27.73 4	3.27.73 1	53°51.8'	5.0	данные отсутствуют	данные отсутствуют	данные отсутствуют

полное наименование должности	подпись	инициалы, фамилия
-------------------------------	---------	-------------------

М.П.

Земельный участок							
вид объекта недвижимости							
Лист № 28 раздела 3.1		Всего листов раздела 3.1: 28		Всего разделов: 8		Всего листов выписки: 100	
22.09.2021г. № КУВИ-002/2021-126353958							
Кадастровый номер:				37:15:011701:198			
771	3.28.73 5	3.28.73 6	49°30.5'	3.42	данные отсутствуют	данные отсутствуют	данные отсутствуют
772	3.28.73 6	3.28.73 7	320°16.3'	5.7	данные отсутствуют	данные отсутствуют	данные отсутствуют
773	3.28.73 7	3.28.73 8	230°32.6'	3.37	данные отсутствуют	данные отсутствуют	данные отсутствуют
774	3.28.73 8	3.28.73 5	140°46.9'	5.76	данные отсутствуют	данные отсутствуют	данные отсутствуют
775	3.29.73 9	3.29.74 0	335°13.5'	3.72	данные отсутствуют	данные отсутствуют	данные отсутствуют
776	3.29.74 0	3.29.74 1	243°46.8'	5.21	данные отсутствуют	данные отсутствуют	данные отсутствуют
777	3.29.74 1	3.29.74 2	155°25.7'	3.73	данные отсутствуют	данные отсутствуют	данные отсутствуют
778	3.29.74 2	3.29.73 9	63°43.8'	5.22	данные отсутствуют	данные отсутствуют	данные отсутствуют
779	3.30.74 3	3.30.74 4	324°31.7'	4.02	данные отсутствуют	данные отсутствуют	данные отсутствуют
780	3.30.74 4	3.30.74 5	234°30.3'	4.67	данные отсутствуют	данные отсутствуют	данные отсутствуют
781	3.30.74 5	3.30.74 6	143°25.0'	4.01	данные отсутствуют	данные отсутствуют	данные отсутствуют
782	3.30.74 6	3.30.74 3	54°34.7'	4.59	данные отсутствуют	данные отсутствуют	данные отсутствуют
783	3.31.74 7	3.31.74 8	232°3.8'	2.47	данные отсутствуют	данные отсутствуют	данные отсутствуют
784	3.31.74 8	3.31.74 9	139°4.4'	2.49	данные отсутствуют	данные отсутствуют	данные отсутствуют
785	3.31.74 9	3.31.75 0	97°45.9'	2.44	данные отсутствуют	данные отсутствуют	данные отсутствуют
786	3.31.75 0	3.31.75 1	48°36.5'	2.36	данные отсутствуют	данные отсутствуют	данные отсутствуют
787	3.31.75 1	3.31.75 2	321°34.1'	2.35	данные отсутствуют	данные отсутствуют	данные отсутствуют
788	3.31.75 2	3.31.74 7	277°47.8'	2.43	данные отсутствуют	данные отсутствуют	данные отсутствуют

полное наименование должности	подпись	инициалы, фамилия
-------------------------------	---------	-------------------

М.П.

Выписка из Единого государственного реестра недвижимости об объекте недвижимости

Описание местоположения земельного участка

Земельный участок			
вид объекта недвижимости			
Лист № 1 раздела 3.2	Всего листов раздела 3.2: 25	Всего разделов: 8	Всего листов выписки: 100
22.09.2021г. № КУВИ-002/2021-126353958			
Кадастровый номер:		37:15:011701:198	

Сведения о характерных точках границы земельного участка				
Система координат 37.У.029				
Номер точки	Координаты, м		Описание закрепления на местности	Средняя квадратичная погрешность определения координат характерных точек границ земельного участка, м
	X	Y		
1	2	3	4	5
1	6753.4	5699.24	-	-
2	6728.8	5690.57	-	-
3	6668.68	5652.1	-	-
4	6660.96	5655.07	-	-
5	6648.7	5632.77	-	-
6	6644.83	5630.36	-	-
7	6642	5630.21	-	-
8	6632.99	5633.7	-	-
9	6623.56	5632.76	-	-
10	6589.99	5639.41	-	-
11	6577.38	5639.58	-	-
12	6579.93	5644.23	-	-
13	6567.2	5651.23	-	-
14	6564.65	5646.58	-	-
15	6555.43	5656.36	-	-
16	6594.52	5723.74	-	-
17	6606.85	5716.56	-	-
18	6671.34	5681.82	-	-
19	6702.73	5732.97	-	-
20	6634.93	5768.95	-	-
21	6620.61	5776.92	-	-
22	6626.91	5789.41	-	-
23	6581.22	5815.57	-	-
24	6521.24	5708.71	-	-

полное наименование должности	подпись	инициалы, фамилия

М.П.

Земельный участок				
вид объекта недвижимости				
Лист № 2 раздела 3.2		Всего листов раздела 3.2: 25		Всего разделов: 8
Всего листов выписки: 100				
22.09.2021г. № КУВИ-002/2021-126353958				
Кадастровый номер:			37:15:011701:198	
25	6519.05	5710	-	-
26	6491.06	5678.62	-	-
27	6463.99	5654.61	-	-
28	6435.4	5635.39	-	-
29	6396.78	5619.02	-	-
30	6341.71	5605.76	-	-
31	6311.97	5603.16	-	-
32	6281.34	5608.1	-	-
33	6257.61	5617.6	-	-
34	6229.47	5634.01	-	-
35	6208.35	5648.19	-	-
36	6202.08	5652.25	-	-
37	6173.95	5684.16	-	-
38	6211.93	5654.95	-	-
39	6233.23	5640.2	-	-
40	6260.36	5624.28	-	-
41	6282.96	5615.16	-	-
42	6311.96	5610.33	-	-
43	6341.07	5612.94	-	-
44	6394.76	5625.95	-	-
45	6432.51	5641.93	-	-
46	6460.09	5660.65	-	-
47	6486.59	5684.34	-	-
48	6511.48	5715.35	-	-
49	6520.23	5727.37	-	-
50	6538.54	5760.81	-	-
51	6548.06	5784.56	-	-
52	6547.27	5788.49	-	-
53	6547.43	5792.3	-	-
54	6548.29	5805.88	-	-
55	6554.22	5815.29	-	-
56	6555.71	5818.29	-	-
57	6556.58	5825.29	-	-

полное наименование должности	подпись	инициалы, фамилия
-------------------------------	---------	-------------------

М.П.

Земельный участок				
вид объекта недвижимости				
Лист № 3 раздела 3.2		Всего листов раздела 3.2: 25		Всего разделов: 8
Всего листов выписки: 100				
22.09.2021г. № КУВИ-002/2021-126353958				
Кадастровый номер:			37:15:011701:198	
58	6574.38	5826.04	-	-
59	6594.85	5888.51	-	-
60	6639.14	5972.54	-	-
61	6641.93	5971.2	-	-
62	6658.83	6001.99	-	-
63	6639.78	6000.73	-	-
64	6604.09	6020.78	-	-
65	6604.29	6021.17	-	-
66	6606.45	6037.45	-	-
67	6625.04	6107.62	-	-
68	6616.6	6109.35	-	-
69	6599.22	6039.27	-	-
70	6589.56	5996.26	-	-
71	6577.47	5996.8	-	-
72	6584.76	6026.88	-	-
73	6555.96	6035.34	-	-
74	6549.2	6037.33	-	-
75	6503.26	6058.92	-	-
76	6490.34	6066.09	-	-
77	6462.78	6081.5	-	-
78	6511.6	6165.72	-	-
79	6512.56	6166.83	-	-
80	6516.87	6176.84	-	-
81	6521.16	6175.04	-	-
82	6525.41	6184.88	-	-
83	6521.14	6186.72	-	-
84	6532.12	6207.41	-	-
85	6553.75	6195.56	-	-
86	6591.08	6175.1	-	-
87	6746.68	6089.83	-	-
88	6760.71	6115.38	-	-
89	6770.04	6131.18	-	-
90	6806.34	6112.23	-	-

полное наименование должности	подпись	инициалы, фамилия
-------------------------------	---------	-------------------

М.П.

Земельный участок					
вид объекта недвижимости					
Лист № 4 раздела 3.2		Всего листов раздела 3.2: 25		Всего разделов: 8	Всего листов выписки: 100
22.09.2021г. № КУВИ-002/2021-126353958					
Кадастровый номер:			37:15:011701:198		
91	6831.02	6157.53	-	-	
92	6816.69	6165.39	-	-	
93	6817.88	6166.7	-	-	
94	6809.42	6174.49	-	-	
95	6806.3	6171.09	-	-	
97	6795.38	6177.08	-	-	
98	6681.59	6239.49	-	-	
99	6637.94	6263.43	-	-	
100	6662.43	6309.59	-	-	
101	6608.39	6351.14	-	-	
102	6630.96	6393.69	-	-	
103	6641.94	6404.22	-	-	
104	6653.5	6407.67	-	-	
105	6719.21	6498.66	-	-	
106	6709.64	6505.87	-	-	
107	6720.86	6520.48	-	-	
108	6757.57	6498.49	-	-	
109	6792.64	6543.92	-	-	
110	6776.21	6556.43	-	-	
111	6779.44	6560.27	-	-	
112	6785.9	6569.59	-	-	
113	6784.1	6571.24	-	-	
114	6838.17	6637.65	-	-	
115	6839.52	6636.45	-	-	
116	6785.48	6570.06	-	-	
117	6800.44	6557.29	-	-	
118	6817.91	6578.36	-	-	
119	6830.06	6568.52	-	-	
120	6845.73	6587.94	-	-	
121	6833.27	6598.17	-	-	
122	6853.34	6624.07	-	-	
123	6859.16	6618.81	-	-	
124	6868.8	6630.89	-	-	

полное наименование должности	подпись	инициалы, фамилия
-------------------------------	---------	-------------------

М.П.

Земельный участок					
вид объекта недвижимости					
Лист № 5 раздела 3.2		Всего листов раздела 3.2: 25		Всего разделов: 8	Всего листов выписки: 100
22.09.2021г. № КУВИ-002/2021-126353958					
Кадастровый номер:			37:15:011701:198		
125	6870.34	6632.82	-	-	
126	6877.45	6627.32	-	-	
127	6883.85	6635.68	-	-	
128	6878.45	6639.95	-	-	
129	6893.98	6660.04	-	-	
130	6899.47	6655.8	-	-	
131	6905.96	6664.18	-	-	
132	6904.71	6665.42	-	-	
133	6909.76	6678.92	-	-	
134	6919.01	6670.97	-	-	
135	6926.32	6664.15	-	-	
136	6937.29	6677.75	-	-	
137	6938.67	6676.53	-	-	
138	6937.28	6674.77	-	-	
139	6944.37	6668.98	-	-	
140	6946.6	6671.68	-	-	
141	6954.43	6665.14	-	-	
142	6959.72	6671.62	-	-	
143	6943.37	6685.12	-	-	
144	6964.89	6712.33	-	-	
145	7001.1	6683.73	-	-	
146	7034.1	6724.72	-	-	
147	7058.12	6709.6	-	-	
148	7089.82	6750.64	-	-	
149	7095.1	6746.89	-	-	
150	7110.82	6736.55	-	-	
151	7115.25	6733.64	-	-	
152	7141.35	6726.17	-	-	
153	7144.3	6722.61	-	-	
154	7150.96	6714.53	-	-	
155	7152.97	6712.41	-	-	
156	7155.57	6710.03	-	-	
157	7159.2	6705.17	-	-	

полное наименование должности	подпись	инициалы, фамилия
-------------------------------	---------	-------------------

М.П.

Земельный участок					
вид объекта недвижимости					
Лист № 6 раздела 3.2		Всего листов раздела 3.2: 25		Всего разделов: 8	Всего листов выписки: 100
22.09.2021г. № КУВИ-002/2021-126353958					
Кадастровый номер:			37:15:011701:198		
158	7166.39	6692.33	-	-	
159	7118.22	6655.36	-	-	
160	7146.7	6628.96	-	-	
161	7195.89	6583.26	-	-	
162	7196.69	6583.12	-	-	
163	7198.61	6585.06	-	-	
164	7204.03	6580.64	-	-	
165	7219.81	6567.76	-	-	
166	7246.88	6580.97	-	-	
167	7249.85	6581.93	-	-	
168	7285.86	6597.95	-	-	
169	7288.21	6596.36	-	-	
170	7292.35	6590.7	-	-	
171	7303.44	6579.16	-	-	
172	7312.08	6561.95	-	-	
173	7319.63	6547.39	-	-	
174	7324.89	6531.15	-	-	
175	7325.21	6530.26	-	-	
176	7332.37	6510.48	-	-	
177	7332.52	6509.9	-	-	
178	7333.91	6504.7	-	-	
179	7334.54	6499.13	-	-	
180	7334.38	6495.74	-	-	
181	7333.17	6489.91	-	-	
182	7330.19	6483.23	-	-	
183	7238.32	6437.79	-	-	
184	7246.44	6420.97	-	-	
185	7247.84	6418.12	-	-	
186	7249.17	6415.41	-	-	
187	7228.39	6406.6	-	-	
188	7222.73	6403.75	-	-	
189	7216.46	6400.13	-	-	
190	7205.59	6393	-	-	

полное наименование должности	подпись	инициалы, фамилия
-------------------------------	---------	-------------------

М.П.

Земельный участок				
вид объекта недвижимости				
Лист № 7 раздела 3.2		Всего листов раздела 3.2: 25		Всего разделов: 8
Всего листов выписки: 100				
22.09.2021г. № КУВИ-002/2021-126353958				
Кадастровый номер:			37:15:011701:198	
191	7201.72	6398.67	-	-
192	7194.63	6394.06	-	-
193	7198.38	6388.31	-	-
194	7194.23	6385.82	-	-
195	7185.41	6393.86	-	-
196	7181.46	6394.39	-	-
197	7178.67	6398.79	-	-
198	7171.94	6394.65	-	-
199	7124.88	6363.44	-	-
200	7120.91	6361.72	-	-
201	7102.42	6349.39	-	-
202	7055.91	6316.69	-	-
203	7004.05	6284.46	-	-
204	6885.65	6219.43	-	-
205	6883.19	6218.12	-	-
206	6880.44	6216.51	-	-
207	6871.05	6209.23	-	-
208	6863	6194.25	-	-
209	6847.25	6165.51	-	-
210	6846.49	6163.03	-	-
211	6844.82	6150.45	-	-
212	6842.48	6138.08	-	-
213	6842.69	6135.55	-	-
214	6845.78	6131.46	-	-
215	6857.83	6122.16	-	-
216	6868.65	6111.54	-	-
217	6900.66	6085.9	-	-
218	6924.39	6065.72	-	-
219	6928.43	6062.69	-	-
220	6952.96	6049.97	-	-
221	7012.06	6058.02	-	-
222	7024.12	6060.28	-	-
223	7043.95	6062.5	-	-

полное наименование должности	подпись	инициалы, фамилия
-------------------------------	---------	-------------------

М.П.

Земельный участок				
вид объекта недвижимости				
Лист № 8 раздела 3.2		Всего листов раздела 3.2: 25		Всего разделов: 8
Всего листов выписки: 100				
22.09.2021г. № КУВИ-002/2021-126353958				
Кадастровый номер:			37:15:011701:198	
224	7083.12	6060.24	-	-
225	7084.12	6056.22	-	-
226	7085.62	5997.56	-	-
227	7085.63	5997.07	-	-
228	7085.61	5995.43	-	-
229	7085.5	5987.99	-	-
230	7084.81	5985.67	-	-
231	7023.12	5893.09	-	-
232	6964.65	5862.07	-	-
233	6955.69	5860.95	-	-
234	6949.84	5859.61	-	-
235	6946.96	5858.55	-	-
236	6928.78	5847.79	-	-
237	6883.86	5822.96	-	-
238	6867.32	5783.7	-	-
239	6861.75	5786.89	-	-
240	6835.78	5733.13	-	-
241	6830.85	5733.79	-	-
242	6830.05	5734.82	-	-
243	6832.64	5739.16	-	-
244	6826.93	5742.58	-	-
245	6824.35	5738.24	-	-
246	6827.75	5736.12	-	-
247	6810.46	5711.09	-	-
248	6804.92	5714.74	-	-
249	6802.03	5710.58	-	-
250	6789.9	5694.02	-	-
251	6781.48	5685.61	-	-
252	6776.35	5681.35	-	-
253	6745.43	5668.41	-	-
254	6776.34	5690.58	-	-
255	6784.27	5698.65	-	-
256	6796.48	5714.88	-	-

полное наименование должности	подпись	инициалы, фамилия
-------------------------------	---------	-------------------

М.П.

Земельный участок				
вид объекта недвижимости				
Лист № 9 раздела 3.2		Всего листов раздела 3.2: 25		Всего разделов: 8
Всего листов выписки: 100				
22.09.2021г. № КУВИ-002/2021-126353958				
Кадастровый номер:			37:15:011701:198	
257	6774.58	5700.44	-	-
258	6772.1	5706.18	-	-
1	6753.4	5699.24	-	-
1	6838.89	6418.25	-	-
2	6824.04	6429.76	-	-
3	6797.5	6395.54	-	-
4	6783.22	6377.12	-	-
5	6778.82	6380.58	-	-
6	6771.43	6370.8	-	-
7	6775.68	6367.4	-	-
8	6694.37	6261.38	-	-
9	6724.45	6238.34	-	-
10	6723.43	6236.7	-	-
11	6727.46	6233.62	-	-
12	6728.5	6234.66	-	-
13	6745.9	6221.75	-	-
14	6745.1	6220.2	-	-
15	6749.11	6217.12	-	-
16	6750.34	6218.58	-	-
17	6761.76	6209.97	-	-
18	6760.46	6207.96	-	-
19	6765.47	6204.21	-	-
20	6766.82	6205.95	-	-
21	6768.36	6204.98	-	-
22	6775.88	6215.11	-	-
23	6777.8	6213.62	-	-
24	6779.36	6215.63	-	-
25	6777.43	6217.12	-	-
26	6798.92	6245.88	-	-
27	6812.01	6235.04	-	-
28	6814.42	6233.05	-	-
29	6819.08	6229.19	-	-
30	6826.11	6238.42	-	-

полное наименование должности	подпись	инициалы, фамилия
-------------------------------	---------	-------------------

М.П.

Земельный участок				
вид объекта недвижимости				
Лист № 10 раздела 3.2	Всего листов раздела 3.2: 25		Всего разделов: 8	Всего листов выписки: 100
22.09.2021г. № КУВИ-002/2021-126353958				
Кадастровый номер:			37:15:011701:198	
31	6848.79	6221.16	-	-
32	6854.54	6228.72	-	-
33	6837.35	6241.8	-	-
34	6839.17	6244.19	-	-
35	6867.64	6222.58	-	-
36	6900.69	6265.81	-	-
37	6909.87	6258.72	-	-
38	6916.76	6267.65	-	-
39	6907.58	6274.74	-	-
40	6913.04	6281.88	-	-
41	6908.09	6286.01	-	-
42	6914.43	6294.61	-	-
43	6941.5	6273.31	-	-
44	6945.46	6278.34	-	-
45	6952.67	6272.83	-	-
46	6956.77	6277.88	-	-
47	6961.6	6274.2	-	-
48	6974.59	6290.64	-	-
49	6976.52	6289.11	-	-
50	7000.8	6320.69	-	-
51	7005.64	6316.91	-	-
52	7011.93	6325.02	-	-
53	7004.89	6330.47	-	-
54	7009.06	6335.84	-	-
55	7014.46	6331.68	-	-
56	7020.39	6339.52	-	-
57	7015.15	6343.6	-	-
58	7016.7	6345.66	-	-
59	6958.72	6389.89	-	-
60	6959.59	6391.28	-	-
61	6972.38	6381.47	-	-
62	6972.86	6382.49	-	-
63	6979.21	6378.39	-	-

полное наименование должности	подпись	инициалы, фамилия
-------------------------------	---------	-------------------

М.П.

Земельный участок				
вид объекта недвижимости				
Лист № 11 раздела 3.2	Всего листов раздела 3.2: 25		Всего разделов: 8	Всего листов выписки: 100
22.09.2021г. № КУВИ-002/2021-126353958				
Кадастровый номер:			37:15:011701:198	
64	6981.71	6381.73	-	-
65	7016.63	6354.98	-	-
66	7021.56	6361.12	-	-
67	7022.6	6360.44	-	-
68	7032.24	6373.05	-	-
69	7033.76	6371.88	-	-
70	7044.3	6385.68	-	-
71	7035.01	6392.68	-	-
72	7024.87	6379.6	-	-
73	7017.8	6385.18	-	-
74	7022.91	6391.67	-	-
75	7013.37	6399.14	-	-
76	7014.44	6400.56	-	-
77	7012.56	6402.06	-	-
78	7015.49	6405.71	-	-
79	7005.19	6413.97	-	-
80	6995.37	6401.72	-	-
81	6986.16	6409.1	-	-
82	6992.85	6417.45	-	-
83	6988.64	6420.82	-	-
84	6981.95	6412.47	-	-
85	6977.27	6416.23	-	-
86	6993.57	6436.33	-	-
87	6997.83	6433.02	-	-
88	6995	6429.39	-	-
89	7005.33	6421.34	-	-
90	7016.02	6435.05	-	-
91	7005.61	6442.93	-	-
92	7000.9	6436.96	-	-
93	6996.77	6440.27	-	-
94	7006.76	6452.6	-	-
95	7015.32	6463.17	-	-
96	7040	6443.01	-	-

полное наименование должности	подпись	инициалы, фамилия
-------------------------------	---------	-------------------

М.П.

Земельный участок				
вид объекта недвижимости				
Лист № 12 раздела 3.2	Всего листов раздела 3.2: 25		Всего разделов: 8	Всего листов выписки: 100
22.09.2021г. № КУВИ-002/2021-126353958				
Кадастровый номер:			37:15:011701:198	
97	7031.4	6432.47	-	-
98	7058	6410.76	-	-
99	7064.13	6418.49	-	-
100	7061.08	6420.91	-	-
101	7063.44	6423.85	-	-
102	7099.85	6395.73	-	-
103	7108.68	6407.46	-	-
104	7116.33	6401.56	-	-
105	7124.79	6412.79	-	-
106	7145.42	6439.44	-	-
107	7147.14	6442.86	-	-
108	7151.25	6445.69	-	-
109	7174.85	6426.94	-	-
110	7206.78	6465.19	-	-
111	7208.95	6475.33	-	-
112	7205.32	6489.94	-	-
113	7099.99	6557.75	-	-
114	7098.42	6555.65	-	-
115	7094.59	6558.62	-	-
116	7102.86	6569.29	-	-
117	7097.33	6573.58	-	-
118	7105.01	6582.92	-	-
119	7092.76	6592.73	-	-
120	7076.28	6572.25	-	-
121	7063.48	6581.96	-	-
122	7053.48	6589.54	-	-
123	7042.35	6575.02	-	-
124	7045.26	6572.68	-	-
125	7041.54	6568	-	-
126	7048.42	6562.52	-	-
127	7011.31	6516.22	-	-
128	7009.32	6517.93	-	-
129	7003.08	6509.83	-	-

полное наименование должности	подпись	инициалы, фамилия
-------------------------------	---------	-------------------

М.П.

Земельный участок				
вид объекта недвижимости				
Лист № 13 раздела 3.2	Всего листов раздела 3.2: 25		Всего разделов: 8	Всего листов выписки: 100
22.09.2021г. № КУВИ-002/2021-126353958				
Кадастровый номер:			37:15:011701:198	
130	7003.95	6509.16	-	-
131	7002.39	6507.41	-	-
132	6977.99	6526.21	-	-
133	6966.41	6511.02	-	-
134	6971.34	6507.26	-	-
135	6969.76	6505.19	-	-
136	6974.93	6501.25	-	-
137	6976.51	6503.32	-	-
138	6992.18	6491.38	-	-
139	6994.8	6489.38	-	-
140	6962.86	6450.99	-	-
141	6916.11	6487.69	-	-
142	6895.36	6460.3	-	-
143	6935.45	6430.16	-	-
144	6933.52	6427.68	-	-
145	6934.08	6427.25	-	-
146	6921.82	6411.22	-	-
147	6923.93	6409.62	-	-
148	6922.56	6407.83	-	-
149	6915.72	6412.59	-	-
150	6907.94	6402.6	-	-
151	6926.51	6388.11	-	-
152	6931.4	6384.3	-	-
153	6930.14	6382.79	-	-
154	6932.45	6380.94	-	-
155	6930.26	6378.23	-	-
156	6919.87	6365.43	-	-
157	6913.19	6370.52	-	-
158	6919.43	6378.72	-	-
159	6913.54	6383.2	-	-
160	6915.85	6386.22	-	-
161	6903.24	6395.82	-	-
162	6900.69	6392.67	-	-

полное наименование должности	подпись	инициалы, фамилия
-------------------------------	---------	-------------------

М.П.

Земельный участок				
вид объекта недвижимости				
Лист № 14 раздела 3.2	Всего листов раздела 3.2: 25		Всего разделов: 8	Всего листов выписки: 100
22.09.2021г. № КУВИ-002/2021-126353958				
Кадастровый номер:			37:15:011701:198	
163	6892.57	6399.09	-	-
164	6897.34	6405.26	-	-
165	6884.82	6414.93	-	-
166	6886.45	6416.96	-	-
167	6894.56	6410.45	-	-
168	6912.8	6433.19	-	-
169	6884.19	6455.48	-	-
170	6877.57	6446.66	-	-
171	6876.18	6447.56	-	-
172	6848.48	6411.52	-	-
173	6850.03	6410.51	-	-
174	6843.84	6401.9	-	-
175	6838.24	6406.28	-	-
176	6824.08	6387.73	-	-
177	6829.8	6383.4	-	-
178	6825.69	6378.1	-	-
179	6829.62	6374.91	-	-
180	6825.84	6370.06	-	-
181	6817.34	6376.72	-	-
182	6818.12	6377.63	-	-
183	6812.17	6382.79	-	-
184	6813.25	6384.23	-	-
1	6838.89	6418.25	-	-
1	6624.85	5804.28	-	-
2	6625.45	5805.3	-	-
3	6645.53	5794.01	-	-
4	6648.44	5799.53	-	-
5	6778.61	5728.63	-	-
6	6856.56	5871.21	-	-
7	6867.46	5865.27	-	-
8	6896.21	5918.09	-	-
9	6900.95	5926.98	-	-
10	6907.66	5939.17	-	-

полное наименование должности	подпись	инициалы, фамилия
-------------------------------	---------	-------------------

М.П.

Земельный участок				
вид объекта недвижимости				
Лист № 15 раздела 3.2	Всего листов раздела 3.2: 25		Всего разделов: 8	Всего листов выписки: 100
22.09.2021г. № КУВИ-002/2021-126353958				
Кадастровый номер:			37:15:011701:198	
11	6896.82	5945.02	-	-
12	6937.02	6018.82	-	-
13	6878.35	6050.89	-	-
14	6875.95	6052.32	-	-
15	6871.48	6054.98	-	-
16	6874.22	6060.35	-	-
17	6867.05	6064.34	-	-
18	6863.99	6058.86	-	-
19	6761.63	6114.88	-	-
20	6747.02	6088.25	-	-
21	6730.24	6097.3	-	-
22	6715.42	6070.16	-	-
23	6732.27	6060.95	-	-
24	6712.74	6025.07	-	-
25	6695.88	6034.24	-	-
26	6672.37	5991.14	-	-
27	6680.88	5986.48	-	-
28	6678.31	5981.92	-	-
29	6670.27	5986.29	-	-
30	6658.29	5964.41	-	-
31	6666.19	5960.08	-	-
32	6663.54	5956.24	-	-
33	6655.62	5960.54	-	-
34	6635.14	5922.76	-	-
35	6652.02	5913.61	-	-
36	6632.29	5877.76	-	-
37	6615.41	5886.92	-	-
38	6600.67	5859.74	-	-
39	6617.36	5850.56	-	-
40	6614.09	5844.55	-	-
41	6604.94	5849.7	-	-
42	6596.28	5833.69	-	-
43	6597.05	5826.38	-	-

полное наименование должности	подпись	инициалы, фамилия
-------------------------------	---------	-------------------

М.П.

Земельный участок				
вид объекта недвижимости				
Лист № 16 раздела 3.2	Всего листов раздела 3.2: 25		Всего разделов: 8	Всего листов выписки: 100
22.09.2021г. № КУВИ-002/2021-126353958				
Кадастровый номер:			37:15:011701:198	
44	6602.58	5823.37	-	-
45	6603.06	5824.25	-	-
46	6611.26	5819.78	-	-
47	6607.73	5813.43	-	-
48	6621.28	5806.18	-	-
1	6624.85	5804.28	-	-
1	7055.27	6601.07	-	-
2	7062.83	6610.5	-	-
3	7069.71	6604.94	-	-
4	7080.48	6619.81	-	-
5	7111.26	6595.45	-	-
6	7126.05	6547.95	-	-
7	7156.93	6557.62	-	-
8	7142.65	6603.9	-	-
9	7145.44	6604.69	-	-
10	7143.56	6610.6	-	-
11	7140.89	6609.77	-	-
12	7139.28	6615.13	-	-
13	7096.47	6649.17	-	-
14	7103.8	6658.65	-	-
15	7083.59	6674.72	-	-
16	7066.6	6689.83	-	-
17	7057.29	6697.33	-	-
18	7054.57	6694.03	-	-
19	7032.44	6711.84	-	-
20	6975.3	6640.96	-	-
21	6969.71	6645.46	-	-
22	6966	6640.75	-	-
23	6971.82	6636.19	-	-
24	6932.32	6587.02	-	-
25	6926.65	6591.52	-	-
26	6922.49	6586.32	-	-
27	6928.05	6581.83	-	-

полное наименование должности	подпись	инициалы, фамилия
-------------------------------	---------	-------------------

М.П.

Земельный участок				
вид объекта недвижимости				
Лист № 17 раздела 3.2	Всего листов раздела 3.2: 25		Всего разделов: 8	Всего листов выписки: 100
22.09.2021г. № КУВИ-002/2021-126353958				
Кадастровый номер:			37:15:011701:198	
28	6892.62	6537.46	-	-
29	6909.69	6523.91	-	-
30	6919.92	6536.8	-	-
31	6926.65	6531.45	-	-
32	6916.27	6518.73	-	-
33	6933.02	6505.31	-	-
34	6953.21	6530.63	-	-
35	6947.83	6534.89	-	-
36	6949.9	6537.53	-	-
37	6931.49	6551.98	-	-
38	6937.05	6559.05	-	-
39	6951.73	6547.85	-	-
40	6967.55	6567.47	-	-
41	6964.44	6569.98	-	-
42	6966.57	6572.63	-	-
43	6955.35	6581.92	-	-
44	6987.95	6622.93	-	-
45	6992.39	6619.52	-	-
46	6998.95	6628.03	-	-
47	7005.98	6622.41	-	-
48	7001.92	6617.33	-	-
49	7012.06	6609.23	-	-
50	7022.45	6621.88	-	-
51	7048.72	6602.17	-	-
52	7050.8	6604.53	-	-
1	7055.27	6601.07	-	-
1	6694.34	6299.28	-	-
2	6705.49	6314.31	-	-
3	6779.91	6411.03	-	-
4	6784.01	6407.9	-	-
5	6789.79	6415.38	-	-
6	6785.69	6418.54	-	-
7	6810.85	6451.24	-	-

полное наименование должности	подпись	инициалы, фамилия
-------------------------------	---------	-------------------

М.П.

Земельный участок				
вид объекта недвижимости				
Лист № 18 раздела 3.2	Всего листов раздела 3.2: 25		Всего разделов: 8	Всего листов выписки: 100
22.09.2021г. № КУВИ-002/2021-126353958				
Кадастровый номер:			37:15:011701:198	
8	6746.89	6500.45	-	-
9	6735.97	6486.26	-	-
10	6730.28	6490.54	-	-
11	6728.7	6488.58	-	-
12	6727.57	6489.38	-	-
13	6725.31	6486.38	-	-
14	6726.39	6485.54	-	-
15	6724.78	6483.32	-	-
16	6730.43	6479.06	-	-
17	6680.73	6414.5	-	-
18	6675.08	6418.63	-	-
19	6673.28	6416.32	-	-
20	6671.76	6417.41	-	-
21	6669.58	6414.45	-	-
22	6671.05	6413.36	-	-
23	6669.38	6411.06	-	-
24	6675.06	6407.13	-	-
25	6641.68	6363.74	-	-
26	6662.93	6347.28	-	-
27	6649.68	6330.02	-	-
28	6671.93	6312.94	-	-
29	6673.49	6314.98	-	-
30	6688.43	6303.69	-	-
31	6687.19	6302.03	-	-
32	6691.2	6299.04	-	-
33	6692.43	6300.7	-	-
1	6694.34	6299.28	-	-
1	6946.84	5868.09	-	-
2	6949.94	5873.68	-	-
3	6961.15	5867.34	-	-
4	6981.31	5905.15	-	-
5	7002.08	5894.01	-	-
6	7019.7	5926.09	-	-

полное наименование должности	подпись	инициалы, фамилия
-------------------------------	---------	-------------------

М.П.

Земельный участок				
вид объекта недвижимости				
Лист № 19 раздела 3.2	Всего листов раздела 3.2: 25		Всего разделов: 8	Всего листов выписки: 100
22.09.2021г. № КУВИ-002/2021-126353958				
Кадастровый номер:			37:15:011701:198	
7	7025.23	5923.41	-	-
8	7064.6	5997.43	-	-
9	7059.37	6000.34	-	-
10	7061.05	6003.44	-	-
11	7064.04	6009.04	-	-
12	6997.5	6040.97	-	-
13	6994.5	6035.29	-	-
14	6984.41	6040.42	-	-
15	6964.57	6003.55	-	-
16	6958.52	6006.57	-	-
17	6915.9	5927.62	-	-
18	6926.58	5922.12	-	-
19	6923.21	5915.91	-	-
20	6918.34	5906.92	-	-
21	6909.2	5889.55	-	-
1	6946.84	5868.09	-	-
1	7246.12	6522.58	-	-
2	7241.52	6514.05	-	-
3	7243.94	6512.2	-	-
4	7239.72	6506.46	-	-
5	7268.99	6484.08	-	-
6	7274.01	6480.12	-	-
7	7318.58	6536.59	-	-
8	7313.84	6540.87	-	-
9	7285.21	6563.19	-	-
10	7280.07	6567.04	-	-
1	7246.12	6522.58	-	-
1	6942.25	6650.54	-	-
2	6945.29	6653.85	-	-
3	6933.34	6662.9	-	-
4	6930.91	6659.97	-	-
5	6925.12	6664.57	-	-
6	6868.97	6592.52	-	-

полное наименование должности	подпись	инициалы, фамилия
-------------------------------	---------	-------------------

М.П.

Земельный участок				
вид объекта недвижимости				
Лист № 20 раздела 3.2	Всего листов раздела 3.2: 25		Всего разделов: 8	Всего листов выписки: 100
22.09.2021г. № КУВИ-002/2021-126353958				
Кадастровый номер:			37:15:011701:198	
7	6878.1	6585.3	-	-
8	6851.75	6552.93	-	-
9	6860.52	6546.02	-	-
10	6866.23	6553.24	-	-
11	6868.23	6551.66	-	-
12	6872.45	6556.99	-	-
13	6870.45	6558.57	-	-
14	6886.41	6578.72	-	-
15	6892.74	6573.4	-	-
16	6949.83	6644.97	-	-
1	6942.25	6650.54	-	-
1	7232.47	6541.65	-	-
2	7235.23	6545.1	-	-
3	7191.62	6578.5	-	-
4	7189	6575.33	-	-
5	7189.7	6575.12	-	-
6	7159.79	6536.85	-	-
7	7207.5	6499.39	-	-
8	7237.31	6537.86	-	-
1	7232.47	6541.65	-	-
1	6500.26	6120.3	-	-
2	6496.62	6122.23	-	-
3	6493.62	6116.54	-	-
4	6497.45	6114.52	-	-
5	6485.97	6092.69	-	-
6	6507.82	6082.08	-	-
7	6540.44	6143.94	-	-
8	6518.75	6155.37	-	-
1	6500.26	6120.3	-	-
1	6643.07	6062.63	-	-
2	6622.42	6024.02	-	-
3	6655.67	6006.09	-	-
4	6676.39	6044.79	-	-

полное наименование должности	подпись	инициалы, фамилия
-------------------------------	---------	-------------------

М.П.

Земельный участок				
вид объекта недвижимости				
Лист № 21 раздела 3.2	Всего листов раздела 3.2: 25		Всего разделов: 8	Всего листов выписки: 100
22.09.2021г. № КУВИ-002/2021-126353958				
Кадастровый номер:			37:15:011701:198	
1	6643.07	6062.63	-	-
1	6829.05	6518.55	-	-
2	6820.59	6507.81	-	-
3	6808.81	6493.05	-	-
4	6804.91	6496.14	-	-
5	6793.48	6482.18	-	-
6	6806.35	6471	-	-
7	6848.69	6523.97	-	-
8	6836.19	6533.85	-	-
9	6826.13	6521.25	-	-
1	6829.05	6518.55	-	-
1	7024.04	6325.5	-	-
2	7033.07	6318.62	-	-
3	7037.84	6325.09	-	-
4	7042.3	6321.42	-	-
5	7046.6	6326.83	-	-
6	7048.72	6325.29	-	-
7	7052.18	6329.43	-	-
8	7045.28	6334.67	-	-
9	7056.88	6349.71	-	-
10	7043	6360.41	-	-
11	7037.97	6353.76	-	-
12	7042.92	6350.02	-	-
13	7034.99	6339.76	-	-
1	7024.04	6325.5	-	-
1	6589.17	6083.68	-	-
2	6592.03	6082.49	-	-
3	6590.6	6079.08	-	-
4	6593.46	6077.88	-	-
5	6600.9	6095.61	-	-
6	6602.68	6094.87	-	-
7	6604.16	6098.34	-	-
8	6602.28	6099.1	-	-

полное наименование должности	подпись	инициалы, фамилия
-------------------------------	---------	-------------------

М.П.

Земельный участок

вид объекта недвижимости

Лист № 22 раздела 3.2

Всего листов раздела 3.2: 25

Всего разделов: 8

Всего листов выписки: 100

22.09.2021г. № КУВИ-002/2021-126353958

Кадастровый номер:

37:15:011701:198

9	6609.45	6116.2	-	-
10	6595.39	6122.07	-	-
11	6583.92	6094.22	-	-
12	6592.13	6090.79	-	-
1	6589.17	6083.68	-	-
1	6615.67	5690.63	-	-
2	6658.36	5667.44	-	-
3	6662.66	5675.34	-	-
4	6619.97	5698.54	-	-
1	6615.67	5690.63	-	-
1	6993.93	6677.72	-	-
2	6987.58	6682.75	-	-
3	6988.82	6684.32	-	-
4	6984.83	6687.49	-	-
5	6972.74	6672.26	-	-
6	6982.55	6663.98	-	-
1	6993.93	6677.72	-	-
1	6542.17	6181.27	-	-
2	6542.36	6174.82	-	-
3	6557.52	6175.14	-	-
4	6557.29	6181.59	-	-
1	6542.17	6181.27	-	-
1	7082.63	6360.47	-	-
2	7077.09	6364.6	-	-
3	7075.46	6362.76	-	-
4	7070.76	6356.78	-	-
5	7076.62	6352.25	-	-
6	7081.25	6358.26	-	-
1	7082.63	6360.47	-	-
1	7037.69	6035.61	-	-
2	7038.23	6032.38	-	-
3	7057.54	6034.08	-	-
4	7057.24	6037.32	-	-

полное наименование должности

подпись

инициалы, фамилия

М.П.

Земельный участок				
вид объекта недвижимости				
Лист № 23 раздела 3.2	Всего листов раздела 3.2: 25		Всего разделов: 8	Всего листов выписки: 100
22.09.2021г. № КУВИ-002/2021-126353958				
Кадастровый номер:			37:15:011701:198	
1	7037.69	6035.61	-	-
1	7022.74	6049.67	-	-
2	7023.81	6046.2	-	-
3	7041.34	6048.66	-	-
4	7040.12	6052.08	-	-
1	7022.74	6049.67	-	-
1	7130.96	6714.5	-	-
2	7134.75	6709.15	-	-
3	7141.21	6713.74	-	-
4	7137.43	6719.08	-	-
1	7130.96	6714.5	-	-
1	6944.25	6051.28	-	-
2	6942.06	6046.71	-	-
3	6949.99	6042.96	-	-
4	6952.1	6047.33	-	-
1	6944.25	6051.28	-	-
1	6993.91	6591.24	-	-
2	6997.57	6588.3	-	-
3	6999.85	6591.06	-	-
4	7002.28	6594.02	-	-
5	6998.17	6597.38	-	-
6	6995.69	6594.41	-	-
7	6996.16	6594.03	-	-
1	6993.91	6591.24	-	-
1	7232.24	6565.1	-	-
2	7235.15	6561.33	-	-
3	7241.39	6565.51	-	-
4	7238.45	6569.62	-	-
1	7232.24	6565.1	-	-
1	7074.51	6375.94	-	-
2	7071.08	6371.73	-	-
3	7075.44	6368.18	-	-
4	7078.91	6372.45	-	-

полное наименование должности	подпись	инициалы, фамилия
-------------------------------	---------	-------------------

М.П.

Земельный участок				
вид объекта недвижимости				
Лист № 24 раздела 3.2	Всего листов раздела 3.2: 25		Всего разделов: 8	Всего листов выписки: 100
22.09.2021г. № КУВИ-002/2021-126353958				
Кадастровый номер:			37:15:011701:198	
1	7074.51	6375.94	-	-
1	6959.18	6016.12	-	-
2	6956.37	6011.25	-	-
3	6959.9	6009.05	-	-
4	6962.87	6013.99	-	-
1	6959.18	6016.12	-	-
1	7090.42	6739.98	-	-
2	7087.47	6735.94	-	-
3	7091.1	6733.03	-	-
4	7094.11	6736.96	-	-
1	7090.42	6739.98	-	-
1	7001.26	6602.14	-	-
2	7005.72	6598.5	-	-
3	7007.86	6601.1	-	-
4	7003.48	6604.74	-	-
1	7001.26	6602.14	-	-
1	6970.63	6036.94	-	-
2	6968.32	6032.26	-	-
3	6971.71	6030.71	-	-
4	6974.01	6035.38	-	-
1	6970.63	6036.94	-	-
1	7012.29	6333.03	-	-
2	7009.63	6329.29	-	-
3	7012.85	6326.9	-	-
4	7015.56	6330.7	-	-
1	7012.29	6333.03	-	-
1	7013.89	6412.84	-	-
2	7013.56	6415.25	-	-
3	7011.72	6416.71	-	-
4	7010.16	6414.94	-	-
5	7010.49	6412.52	-	-
6	7012.37	6410.89	-	-
1	7013.89	6412.84	-	-

полное наименование должности	подпись	инициалы, фамилия
-------------------------------	---------	-------------------

М.П.

Земельный участок				
вид объекта недвижимости				
Лист № 25 раздела 3.2	Всего листов раздела 3.2: 25		Всего разделов: 8	Всего листов выписки: 100
22.09.2021г. № КУВИ-002/2021-126353958				
Кадастровый номер:			37:15:011701:198	
1	6545.38	5890.16	-	-
2	6549.83	5880.05	-	-
3	6531.62	5882.14	-	-
4	6539.68	5894.74	-	-
1	6545.38	5890.16	-	-
1	7147.83	6448.41	-	-
2	7143.55	6445.46	-	-
3	7141.48	6442.35	-	-
4	7136.39	6446.1	-	-
5	7138.49	6448.7	-	-
6	7132.22	6453.55	-	-
7	7130.14	6450.77	-	-
8	7119.33	6459.33	-	-
9	7102.57	6437.02	-	-
10	7085.6	6449.82	-	-
11	7091.28	6457.18	-	-
12	7065	6477.58	-	-
13	7058.9	6469.72	-	-
14	7047.4	6479.61	-	-
15	7052.41	6486.47	-	-
16	7047.44	6490.1	-	-
17	7042.42	6483.24	-	-
18	7038.18	6477.42	-	-
19	7027.88	6484.95	-	-
20	7061.87	6529.37	-	-
21	7071.73	6521.59	-	-
22	7065.58	6513.74	-	-
1	7147.83	6448.41	-	-

полное наименование должности	подпись	инициалы, фамилия
-------------------------------	---------	-------------------

М.П.

Выписка из Единого государственного реестра недвижимости об объекте недвижимости
Сведения о частях земельного участка

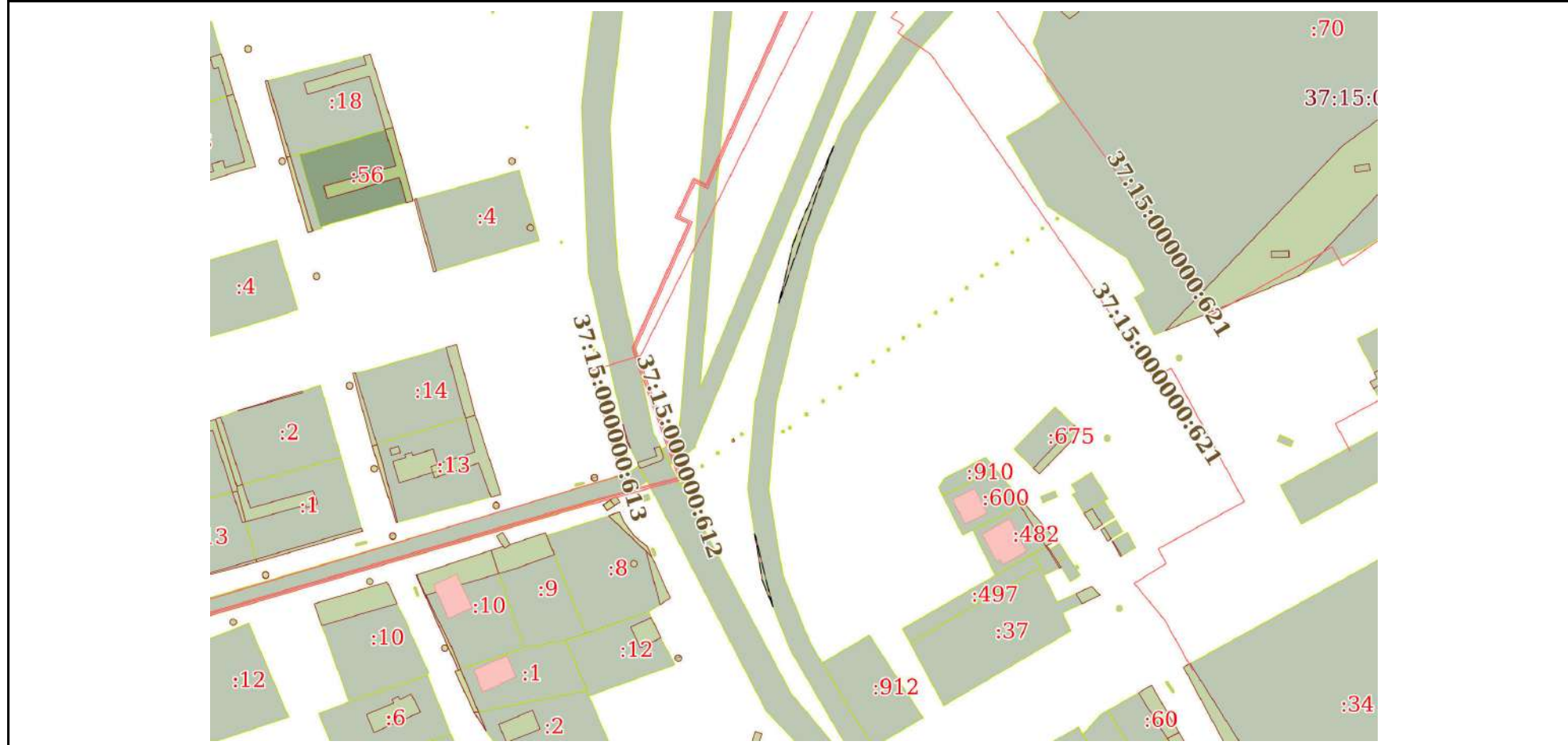
Земельный участок			
вид объекта недвижимости			

Лист № 1 раздела 4	Всего листов раздела 4: 11	Всего разделов: 8	Всего листов выписки: 100
--------------------	----------------------------	-------------------	---------------------------

22.09.2021г. № КУВИ-002/2021-126353958

Кадастровый номер: 37:15:011701:198

План (чертеж, схема) части земельного участка Учетный номер части: 37:15:011701:198/1



Масштаб 1:2000 Условные обозначения:

полное наименование должности	подпись	инициалы, фамилия
-------------------------------	---------	-------------------

М.П.

Земельный участок
вид объекта недвижимости

Лист № 2 раздела 4

Всего листов раздела 4: 11

Всего разделов: 8

Всего листов выписки: 100

22.09.2021г. № КУВИ-002/2021-126353958

Кадастровый номер:

37:15:011701:198

План (чертеж, схема) части земельного участка

Учетный номер части: 37:15:011701:198/2



Масштаб 1:500

Условные обозначения:

полное наименование должности

подпись

инициалы, фамилия

М.П.

Земельный участок
вид объекта недвижимости

Лист № 3 раздела 4

Всего листов раздела 4: 11

Всего разделов: 8

Всего листов выписки: 100

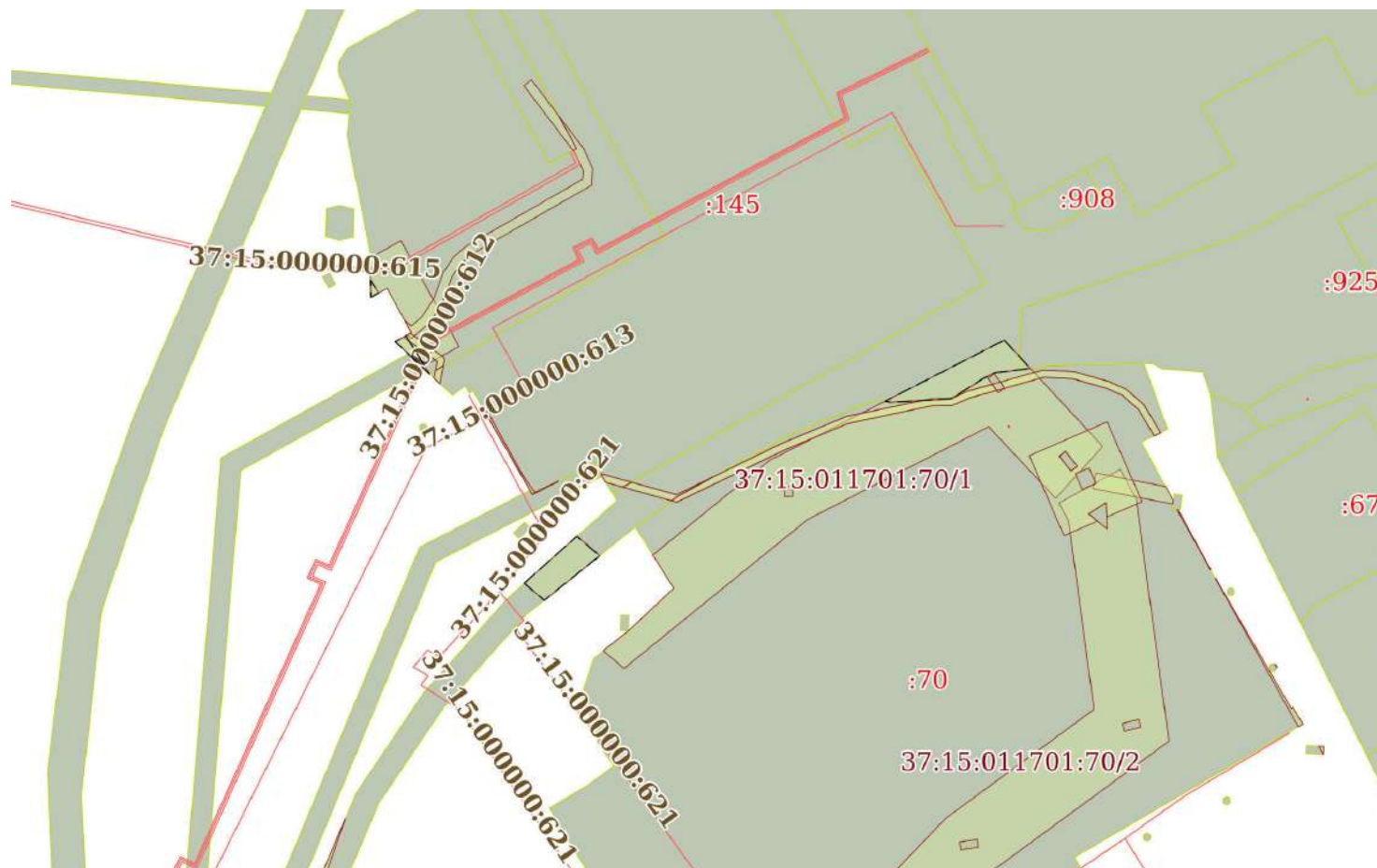
22.09.2021г. № КУВИ-002/2021-126353958

Кадастровый номер:

37:15:011701:198

План (чертеж, схема) части земельного участка

Учетный номер части: 37:15:011701:198/3



Масштаб 1:2000

Условные обозначения:

полное наименование должности

подпись

инициалы, фамилия

М.П.

Земельный участок

вид объекта недвижимости

Лист № 4 раздела 4

Всего листов раздела 4: 11

Всего разделов: 8

Всего листов выписки: 100

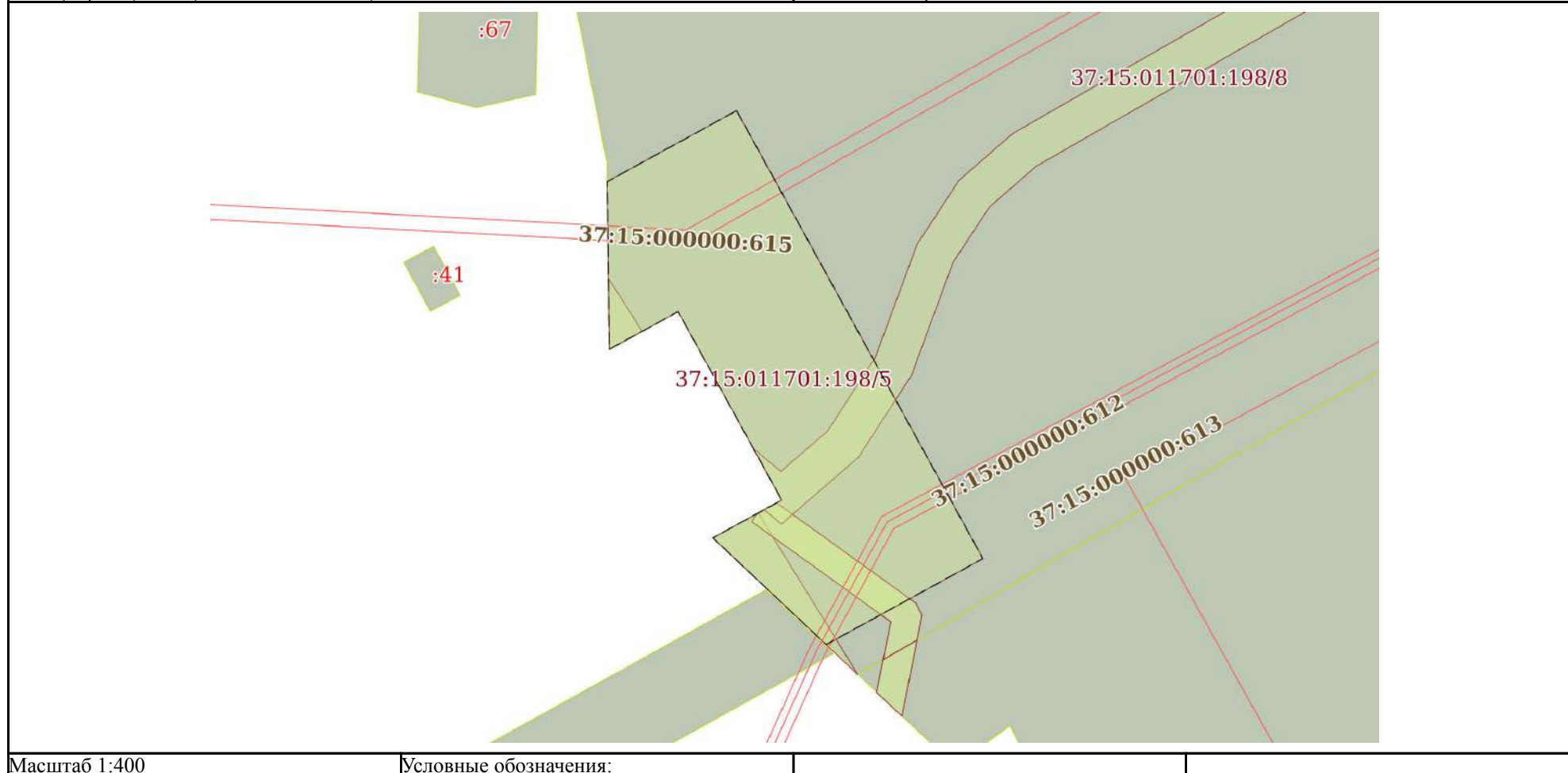
22.09.2021г. № КУВИ-002/2021-126353958

Кадастровый номер:

37:15:011701:198

План (чертеж, схема) части земельного участка

Учетный номер части: 37:15:011701:198/5



полное наименование должности

подпись

инициалы, фамилия

М.П.

Земельный участок
вид объекта недвижимости

Лист № 5 раздела 4

Всего листов раздела 4: 11

Всего разделов: 8

Всего листов выписки: 100

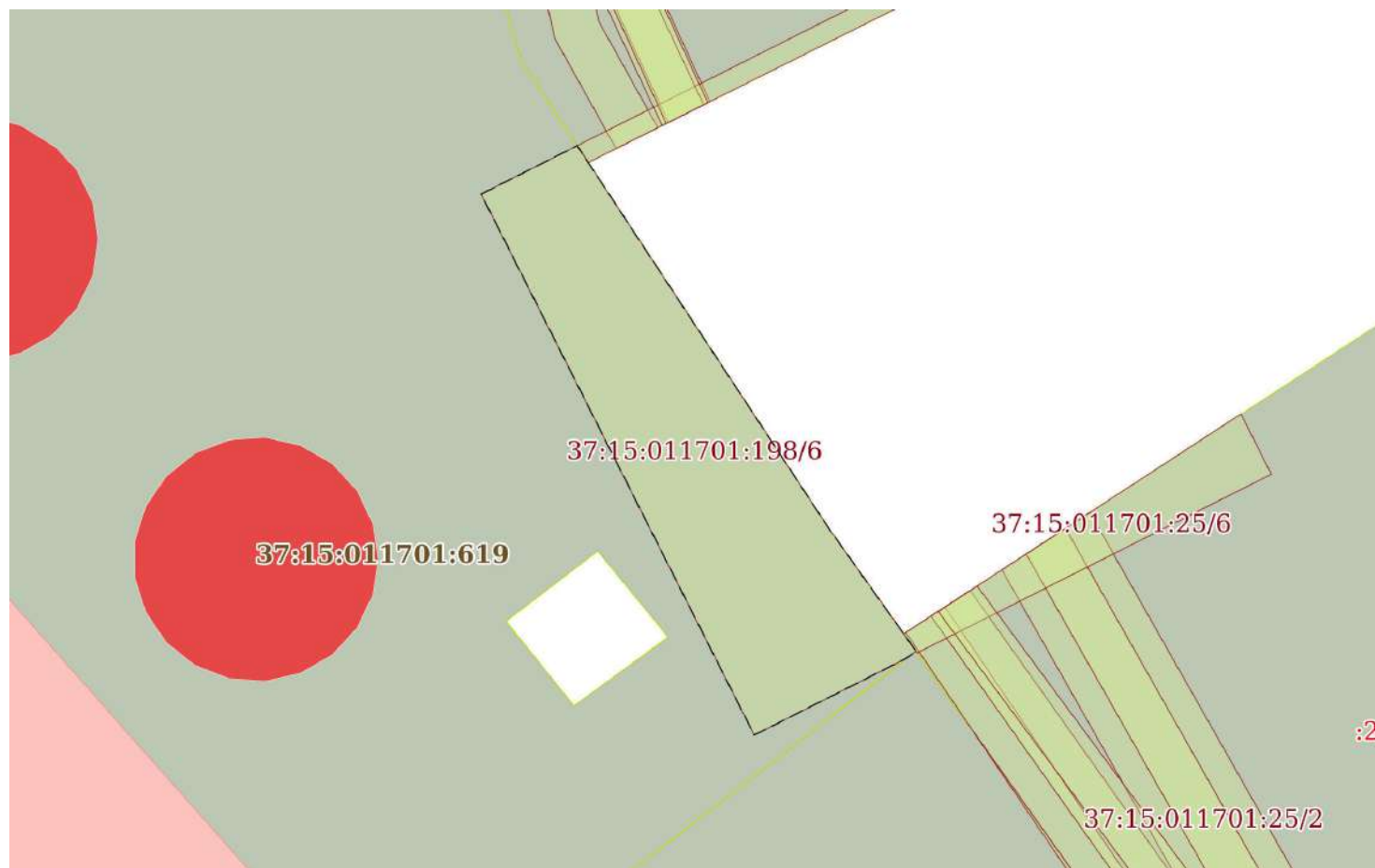
22.09.2021г. № КУВИ-002/2021-126353958

Кадастровый номер:

37:15:011701:198

План (чертеж, схема) части земельного участка

Учетный номер части: 37:15:011701:198/6



Масштаб 1:300

Условные обозначения:

полное наименование должности

подпись

инициалы, фамилия

М.П.

Земельный участок
вид объекта недвижимости

Лист № 6 раздела 4

Всего листов раздела 4: 11

Всего разделов: 8

Всего листов выписки: 100

22.09.2021г. № КУВИ-002/2021-126353958

Кадастровый номер:

37:15:011701:198

План (чертеж, схема) части земельного участка

Учетный номер части: 37:15:011701:198/7



Масштаб 1:900

Условные обозначения:

полное наименование должности

подпись

инициалы, фамилия

М.П.

Земельный участок
вид объекта недвижимости

Лист № 7 раздела 4

Всего листов раздела 4: 11

Всего разделов: 8

Всего листов выписки: 100

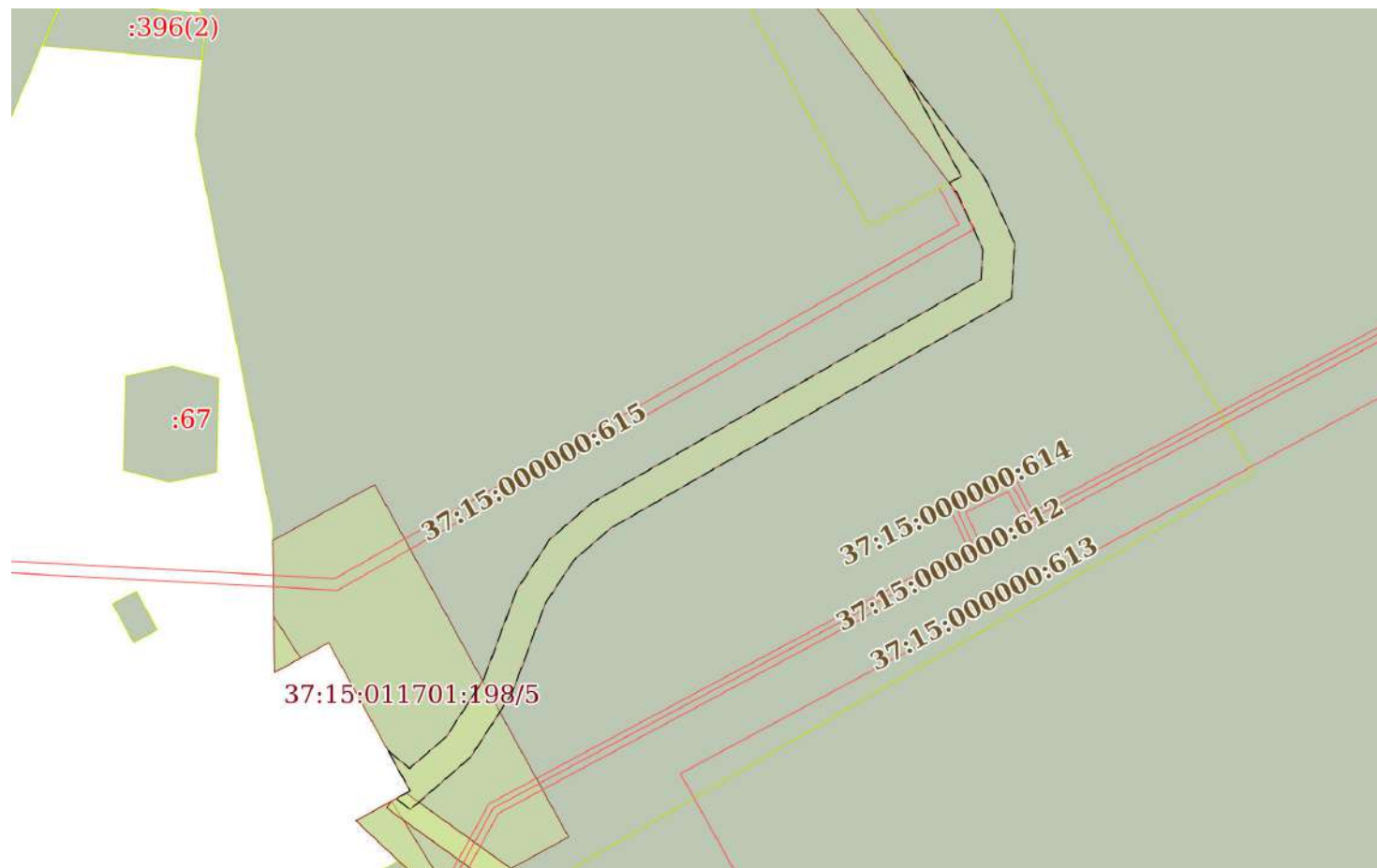
22.09.2021г. № КУВИ-002/2021-126353958

Кадастровый номер:

37:15:011701:198

План (чертеж, схема) части земельного участка

Учетный номер части: 37:15:011701:198/8



Масштаб 1:600

Условные обозначения:

полное наименование должности

подпись

инициалы, фамилия

М.П.

Земельный участок
вид объекта недвижимости

Лист № 8 раздела 4

Всего листов раздела 4: 11

Всего разделов: 8

Всего листов выписки: 100

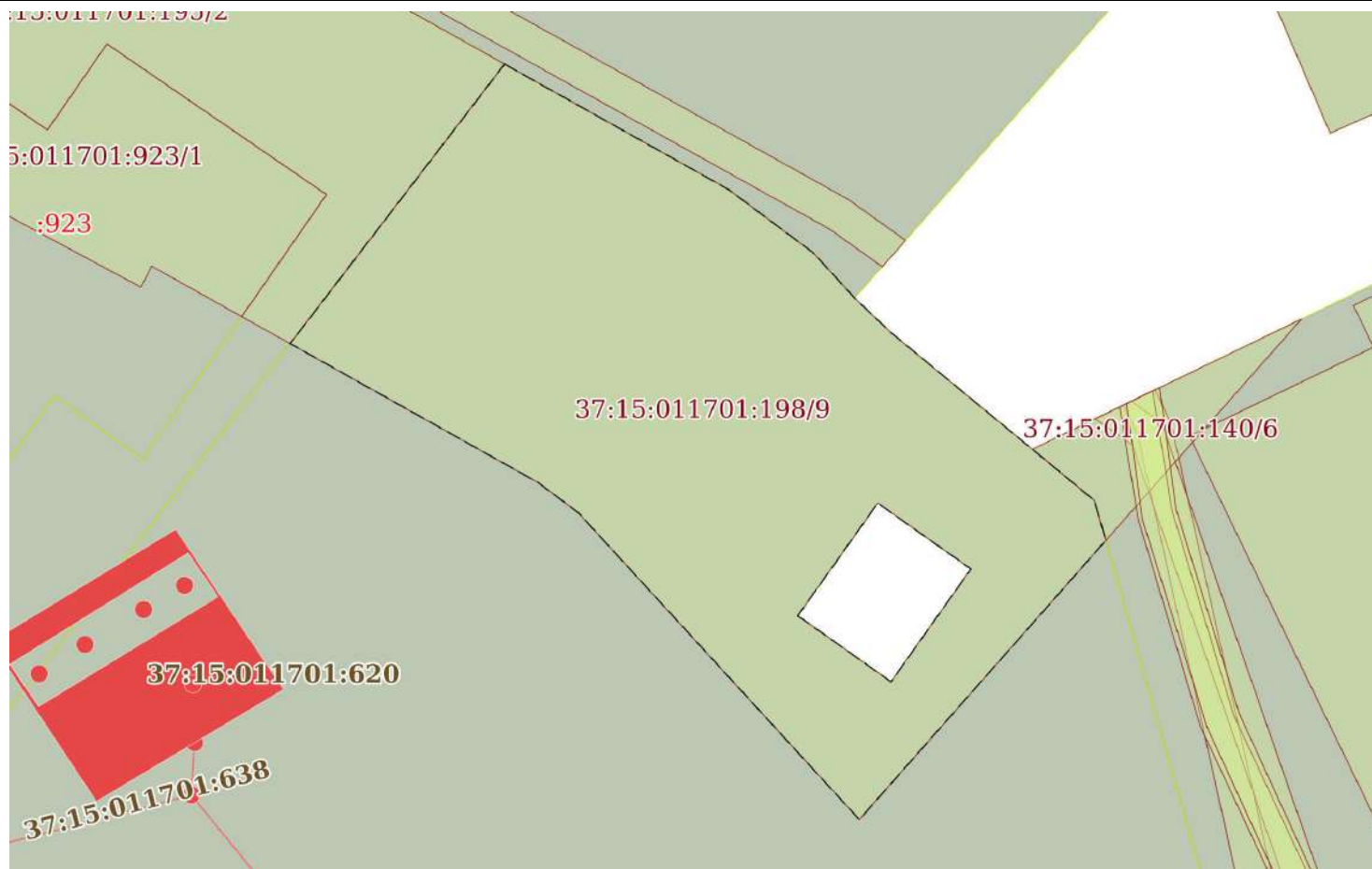
22.09.2021г. № КУВИ-002/2021-126353958

Кадастровый номер:

37:15:011701:198

План (чертеж, схема) части земельного участка

Учетный номер части: 37:15:011701:198/9



Масштаб 1:400

Условные обозначения:

полное наименование должности

подпись

инициалы, фамилия

М.П.

Земельный участок

вид объекта недвижимости

Лист № 9 раздела 4

Всего листов раздела 4: 11

Всего разделов: 8

Всего листов выписки: 100

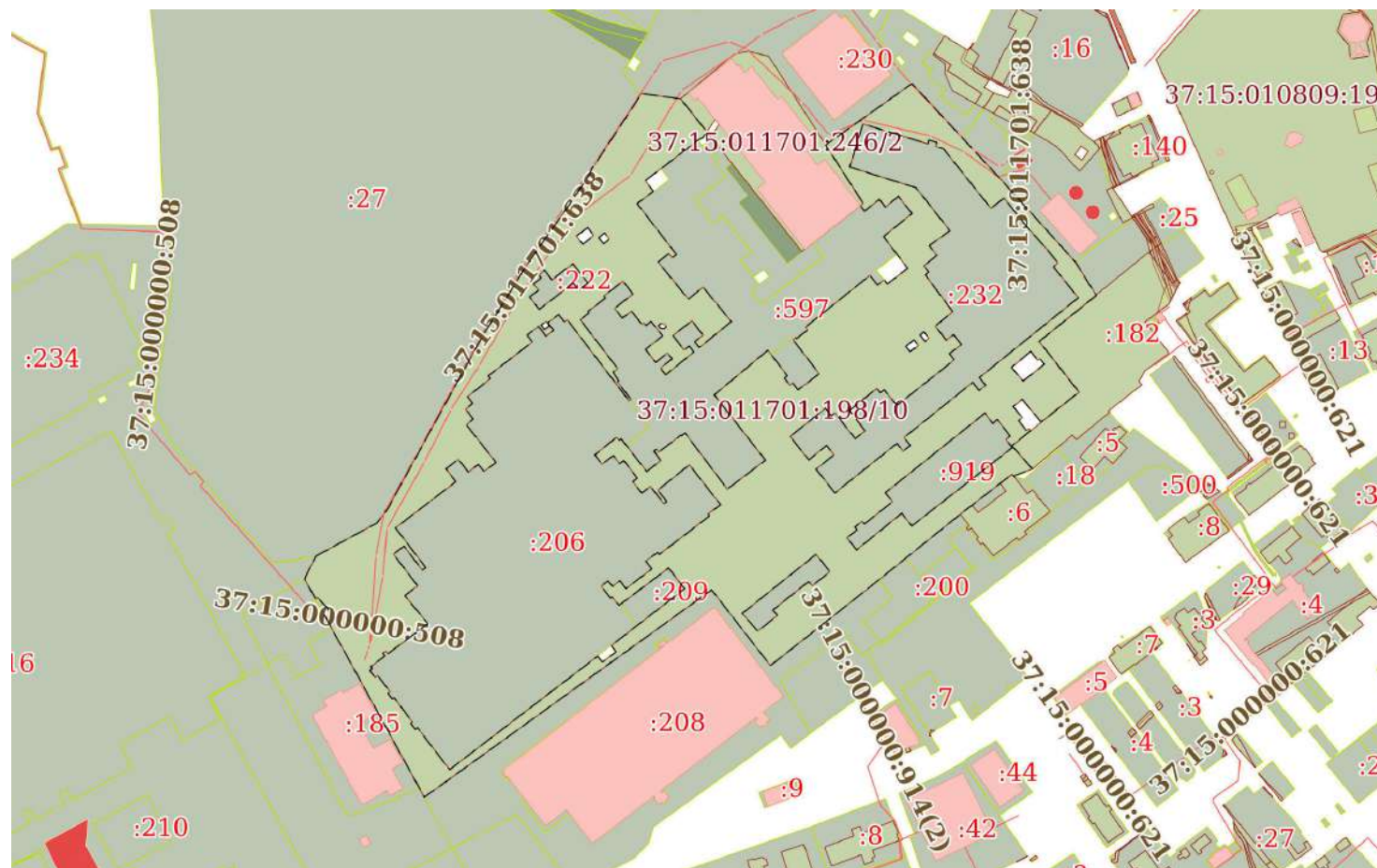
22.09.2021г. № КУВИ-002/2021-126353958

Кадастровый номер:

37:15:011701:198

План (чертеж, схема) части земельного участка

Учетный номер части: 37:15:011701:198/10



Масштаб 1:5000

Условные обозначения:

полное наименование должности

подпись

инициалы, фамилия

М.П.

Земельный участок
вид объекта недвижимости

Лист № 10 раздела 4

Всего листов раздела 4: 11

Всего разделов: 8

Всего листов выписки: 100

22.09.2021г. № КУВИ-002/2021-126353958

Кадастровый номер:

37:15:011701:198

План (чертеж, схема) части земельного участка

Учетный номер части: 37:15:011701:198/11



Масштаб 1:900

Условные обозначения:

полное наименование должности

подпись

инициалы, фамилия

М.П.

Земельный участок
вид объекта недвижимости

Лист № 11 раздела 4

Всего листов раздела 4: 11

Всего разделов: 8

Всего листов выписки: 100

22.09.2021г. № КУВИ-002/2021-126353958

Кадастровый номер:

37:15:011701:198

План (чертеж, схема) части земельного участка

Учетный номер части: 37:15:011701:198/12



Масштаб 1:500

Условные обозначения:

полное наименование должности

подпись

инициалы, фамилия

М.П.

Выписка из Единого государственного реестра недвижимости об объекте недвижимости
Сведения о частях земельного участка

Земельный участок			
вид объекта недвижимости			

Лист № 1 раздела 4.1	Всего листов раздела 4.1: 4	Всего разделов: 8	Всего листов выписки: 100
----------------------	-----------------------------	-------------------	---------------------------

22.09.2021г. № КУВИ-002/2021-126353958

Кадастровый номер: 37:15:011701:198

Учетный номер части	Площадь, м2	Содержание ограничения в использовании или ограничения права на объект недвижимости или обременения объекта недвижимости
1	2	3
37:15:011701:198/1	79	вид ограничения (обременения): ограничения прав на земельный участок, предусмотренные статьями 56, 56.1 Земельного кодекса Российской Федерации; Срок действия: с 2015-02-04; реквизиты документа-основания: постановление Правительства Российской Федерации от 24.02.2009 № 160 выдан: Правительство РФ; Содержание ограничения (обременения): Особые условия использования земельных участков, расположенных в охранной зоне (п.8,п. 9,10 и 11 главы 3 "Правил установления охранных зон объектов электросетевого хозяйства и особых условий использования участков расположенных в таких зонах", утвержденных Постановлением Правительства РФ №160 от 24.02.2009 г.); Реестровый номер границы: 37.15.2.133
37:15:011701:198/2	166	вид ограничения (обременения): ограничения прав на земельный участок, предусмотренные статьями 56, 56.1 Земельного кодекса Российской Федерации; Срок действия: с 2015-02-05; реквизиты документа-основания: постановление Правительства Российской Федерации от 24.02.2009 № 160 выдан: Правительство РФ; Содержание ограничения (обременения): Особые условия использования земельных участков, расположенных в охранной зоне (п.8,п. 9,10 и 11 главы 3 "Правил установления охранных зон объектов электросетевого хозяйства и особых условий использования участков расположенных в таких зонах", утвержденных Постановлением Правительства РФ №160 от 24.02.2009 г.); Реестровый номер границы: 37.15.2.152
37:15:011701:198/3	438	вид ограничения (обременения): ограничения прав на земельный участок, предусмотренные статьями 56, 56.1 Земельного кодекса Российской Федерации; Срок действия: с 2015-02-25; реквизиты документа-основания: постановление Правительства Российской Федерации от 24.02.2009 № 160 выдан: Правительство РФ; Содержание ограничения (обременения): Особые условия использования земельных участков, расположенных в охранной зоне (п.8,п. 9,10 и 11 главы 3 "Правил установления охранных зон объектов электросетевого хозяйства и особых условий использования участков расположенных в таких зонах", утвержденных Постановлением Правительства РФ №160 от 24.02.2009 г.)</>; Реестровый номер границы: 37.15.2.191
37:15:011701:198/5	409	вид ограничения (обременения): ограничения прав на земельный участок, предусмотренные статьями 56, 56.1 Земельного кодекса Российской Федерации; Срок действия: с 2015-10-21; реквизиты документа-основания: карта (план) объекта землеустройства от 01.12.2014 № б/н выдан: ОАО Объединенные электрические сети; Содержание ограничения (обременения): Особые условия использования земельных участков, расположенных в охранной зоне (п.8,п. 9,10 и 11 главы 3 Правил установления охранных зон объектов электросетевого хозяйства и особых условий использования участков расположенных в таких зонах, утвержденных Постановлением Правительства РФ №160 от 24.02.2009 г.); Реестровый номер границы: 37.15.2.281
37:15:011701:198/6	160	вид ограничения (обременения): ограничения прав на земельный участок, предусмотренные статьями 56, 56.1 Земельного кодекса Российской Федерации; Срок действия: с 2015-12-22; реквизиты документа-основания: доверенность от 24.10.2014 № 0634778 выдан: ОАО Объединенные электрические сети; Содержание ограничения (обременения): Особые условия использования земельных участков, расположенных в охранной зоне (п.8,п. 9,10 и 11 главы 3 Правил установления охранных зон объектов электросетевого хозяйства и особых условий использования участков расположенных в таких зонах, утвержденных Постановлением Правительства РФ №160 от 24.02.2009 г.); Реестровый номер границы: 37.15.2.304
37:15:011701:198/7	62	вид ограничения (обременения): ограничения прав на земельный участок, предусмотренные статьями 56, 56.1 Земельного кодекса Российской Федерации; Срок действия: с 2016-02-18; реквизиты документа-основания: карта (план) объекта

полное наименование должности	подпись	инициалы, фамилия
-------------------------------	---------	-------------------

М.П.

Земельный участок			
вид объекта недвижимости			
Лист № 2 раздела 4.1	Всего листов раздела 4.1: 4	Всего разделов: 8	Всего листов выписки: 100
22.09.2021г. № КУВИ-002/2021-126353958			
Кадастровый номер:		37:15:011701:198	
		землеустройства от 17.10.2015 № б/н выдан: ОАО Объединенные электрические сети; Содержание ограничения (обременения): Особые условия использования земельных участков, расположенных в охранной зоне (п.8,п. 9,10 и 11 главы 3 Правил установления охранных зон объектов электросетевого хозяйства и особых условий использования участков расположенных в таких зонах, утвержденных Постановлением Правительства РФ №160 от 24.02.2009 г.); Реестровый номер границы: 37.15.2.112	
37:15:011701:198/8	224	вид ограничения (обременения): ограничения прав на земельный участок, предусмотренные статьями 56, 56.1 Земельного кодекса Российской Федерации; Срок действия: с 2016-03-23; реквизиты документа-основания: постановление Правительства Российской Федерации от 24.02.2009 № 160 выдан: Правительство РФ; Содержание ограничения (обременения): Особые условия использования земельных участков, расположенных в охранной зоне (п.8,п. 9,10 и 11 главы 3 "Правил установления охранных зон объектов электросетевого хозяйства и особых условий использования участков расположенных в таких зонах", утвержденных Постановлением Правительства РФ №160 от 24.02.2009 г.); Реестровый номер границы: 37.15.2.128	
37:15:011701:198/9	846	вид ограничения (обременения): ограничения прав на земельный участок, предусмотренные статьями 56, 56.1 Земельного кодекса Российской Федерации; Срок действия: с 2016-03-28; реквизиты документа-основания: постановление Правительства Российской Федерации от 22.04.2009 № 160 выдан: Правительство РФ; Содержание ограничения (обременения): Особые условия использования земельных участков, расположенных в охранной зоне (п.8 и п.9 главы III "Правил установления охранных зон объектов электросетевого хозяйства и особых условий использования земельных участков, расположенных в таких зонах", утвержденных Постановлением Правительства РФ № 160 от 24. 02. 2009 г.) 1. В охранных зонах запрещается осуществлять любые действия, которые могут нарушить безопасную работу объектов электросетевого хозяйства, в том числе привести к их повреждению или уничтожению, и(или) повлечь причинение вреда жизни, здоровью граждан и имуществу физических или юридических лиц, а также повлечь нанесение экологического ущерба и возникновение пожаров, в том числе: а) набрасывать на провода и опоры воздушных линий электропередачи посторонние предметы, а также подниматься на опоры воздушных линий электропередачи; б) размещать любые объекты и предметы (материалы) в пределах созданных в соответствии с требованиями нормативно-технических документов проходов и подъездов для доступа к объектам электросетевого хозяйства, а также проводить любые работы и возводить сооружения, которые могут препятствовать доступу к объектам электросетевого хозяйства, без создания необходимых для такого доступа проходов и подъездов; в) находиться в пределах огороженной территории и помещениях распределительных устройств и подстанций, открывать двери и люки распределительных устройств и подстанций, производить переключения и подключения в электрических сетях (указанное требование не распространяется на работников, занятых выполнением разрешенных в установленном порядке работ), разводить огонь в пределах охранных зон вводных и распределительных устройств, подстанций, воздушных линий электропередачи, а также в охранных зонах кабельных линий электропередачи; г) размещать свалки; д) производить работы ударными механизмами, сбрасывать тяжести массой свыше 5 тонн, производить сброс и слив едких и коррозионных веществ и горюче-смазочных материалов (в охранных зонах подземных кабельных линий электропередачи). 2. В охранных зонах, установленных для объектов электросетевого хозяйства напряжением свыше 1000 вольт, помимо действий, предусмотренных пунктом 8 настоящих Правил, запрещается: а) складировать или размещать хранилища любых, в том числе горюче-смазочных, материалов; б) размещать детские и спортивные площадки, стадионы, рынки, торговые точки, полевые станы, загоны для скота, гаражи и стоянки всех видов машин и механизмов, за исключением гаражей-стоянок автомобилей, принадлежащих физическим лицам, проводить любые мероприятия, связанные с большим скоплением людей, не занятых выполнением разрешенных в установленном порядке работ (в охранных зонах воздушных линий электропередачи); в) использовать (запускать) любые летательные аппараты, в том числе воздушных змеев, спортивные модели летательных аппаратов (в охранных зонах воздушных линий электропередачи); д) осуществлять проход судов с поднятыми стрелами кранов и других механизмов (в охранных зонах воздушных линий	
полное наименование должности		подпись	инициалы, фамилия

М.П.

Земельный участок			
вид объекта недвижимости			
Лист № 3 раздела 4.1	Всего листов раздела 4.1: 4	Всего разделов: 8	Всего листов выписки: 100
22.09.2021г. № КУВИ-002/2021-126353958			
Кадастровый номер:		37:15:011701:198	
		электропередачи). 3. В пределах охранных зон без письменного решения о согласовании сетевых организаций юридическим и физическим лицам запрещаются: а) строительство, капитальный ремонт, реконструкция или снос зданий и сооружений; б) горные, взрывные, мелиоративные работы, в том числе связанные с временным затоплением земель; в) посадка и вырубка деревьев и кустарников; д) проход судов, у которых расстояние по вертикали от верхнего крайнего габарита с грузом или без груза до нижней точки провеса проводов переходов воздушных линий электропередачи через водоемы менее минимально допустимого расстояния, в том числе с учетом максимального уровня подъема воды при паводке; е) проезд машин и механизмов, имеющих общую высоту с грузом или без груза от поверхности дороги более 4,5 метра (в охранных зонах воздушных линий электропередачи); з) полив сельскохозяйственных культур в случае, если высота струи воды может составить свыше 3 метров (в охранных зонах воздушных линий электропередачи); Реестровый номер границы: 37.15.2.68	
37:15:011701:198/10	66204.85	вид ограничения (обременения): ограничения прав на земельный участок, предусмотренные статьями 56, 56.1 Земельного кодекса Российской Федерации; Срок действия: с 2018-11-07; реквизиты документа-основания: сопроводительное письмо от 11.09.2018 № 2521-01-13; текстовое и графическое описание местоположения границ территории объекта культурного наследия или зон его охраны с перечнем координат характерных точек этих границ от 24.12.2015 № б/н; конвертируемый файл от 20.09.2018 № б/н; Содержание ограничения (обременения): Федеральный закон от 25.06.2002 № 73-ФЗ "Об объектах культурного наследия (памятниках истории и культуры) народов Российской Федерации"Статья 5.1. Требования к осуществлению деятельности в границах территории объекта культурного наследия и особый режим использования земельного участка, водного объекта или его части, в границах которых располагается объект археологического наследия ¹ . В границах территории объекта культурного наследия: 1) на территории памятника или ансамбля запрещаются строительство объектов капитального строительства и увеличение объемно-пространственных характеристик существующих на территории памятника или ансамбля объектов капитального строительства; проведение земляных, строительных, мелиоративных и иных работ, за исключением работ по сохранению объекта культурного наследия или его отдельных элементов, сохранению историко-градостроительной или природной среды объекта культурного наследия; 2) на территории достопримечательного места разрешаются работы по сохранению памятников и ансамблей, находящихся в границах территории достопримечательного места, работы, направленные на обеспечение сохранности особенностей достопримечательного места, являющихся основаниями для включения его в единый государственный реестр объектов культурного наследия (памятников истории и культуры) народов Российской Федерации и подлежащих обязательному сохранению; строительство объектов капитального строительства в целях воссоздания утраченной градостроительной среды; осуществление ограниченного строительства, капитального ремонта и реконструкции объектов капитального строительства при условии сохранения особенностей достопримечательного места, являющихся основаниями для включения его в единый государственный реестр объектов культурного наследия (памятников истории и культуры) народов Российской Федерации и подлежащих обязательному сохранению; 3) на территории памятника, ансамбля или достопримечательного места разрешается ведение хозяйственной деятельности, не противоречащей требованиям обеспечения сохранности объекта культурного наследия и позволяющей обеспечить функционирование объекта культурного наследия в современных условиях.; Реестровый номер границы: 37:15-8.4; Вид объекта реестра границ: Территория объекта культурного наследия; Вид зоны по документу: Территория объекта культурного наследия местного (муниципального) значения "Фабрика Товарищества мануфактур Анны Красильщиковой с сыновьями, 1880 - 1920-е гг."; Тип зоны: Территория объекта культурного наследия	
37:15:011701:198/11		вид ограничения (обременения): ограничения прав на земельный участок, предусмотренные статьями 56, 56.1 Земельного кодекса Российской Федерации; Срок действия: с 2019-12-02; реквизиты документа-основания: постановление "О порядке установления охранных зон объектов электросетевого хозяйства и особых условий использования земельных участков,	

полное наименование должности	подпись	инициалы, фамилия
-------------------------------	---------	-------------------

М.П.

Земельный участок			
вид объекта недвижимости			
Лист № 4 раздела 4.1	Всего листов раздела 4.1: 4	Всего разделов: 8	Всего листов выписки: 100
22.09.2021г. № КУВИ-002/2021-126353958			
Кадастровый номер:		37:15:011701:198	
		расположенных в границах таких зон" от 24.02.2009 № 160 выдан: Правительство Российской Федерации; Содержание ограничения (обременения): Особые условия использования земельных участков, расположенных в охранной зоне (п.8,п. 9,10 и 11 главы 3 Правил установления охранных зон объектов электросетевого хозяйства и особых условий использования участков расположенных в таких зонах, утвержденных Постановлением Правительства РФ №160 от 24.02.2009 г.); Реестровый номер границы: 37:15-6.304; Вид объекта реестра границ: Зона с особыми условиями использования территории; Вид зоны по документу: Охранная зона кабельной линии электропередач КЛ-6 кВ ф. К ТП-41 РП-2 - ТП-41, входящей в состав Электросетевого комплекса №1, объект Уход к ТП-41 лит. XII (условный номер 37-37-07/077/2012-321); Тип зоны: Охранная зона инженерных коммуникаций; Номер: 37.15.2.112	
37:15:011701:198/12		вид ограничения (обременения): ограничения прав на земельный участок, предусмотренные статьями 56, 56.1 Земельного кодекса Российской Федерации; Срок действия: с 2019-12-13; реквизиты документа-основания: постановление "О порядке установления охранных зон объектов электросетевого хозяйства и особых условий использования земельных участков, расположенных в границах таких зон" от 24.02.2009 № 160 выдан: Правительство Российской Федерации; Содержание ограничения (обременения): Особые условия использования земельных участков, расположенных в охранной зоне (п.8,п. 9,10 и 11 главы 3 "Правил установления охранных зон объектов электросетевого хозяйства и особых условий использования участков расположенных в таких зонах", утвержденных Постановлением Правительства РФ №160 от 24.02.2009 г.); Реестровый номер границы: 37:15-6.26; Вид объекта реестра границ: Зона с особыми условиями использования территории; Вид зоны по документу: Охранная зона линии электропередач ВЛ 6 кВ ф. "Н.Слободка" РП-1-ТП-14-ТП-22-КТП-13-КТП-23-КТП-29-ТП-42-ТП-24-КТП-56-КТП-59, входящей в состав Электросетевого комплекса №1 объект "Новая Слободка" литер VII; Тип зоны: Охранная зона инженерных коммуникаций	

полное наименование должности	подпись	инициалы, фамилия

М.П.

Выписка из Единого государственного реестра недвижимости об объекте недвижимости
Сведения о частях земельного участка

Земельный участок			
вид объекта недвижимости			
Лист № 1 раздела 4.2	Всего листов раздела 4.2: 22	Всего разделов: 8	Всего листов выписки: 100
22.09.2021г. № КУВИ-002/2021-126353958			
Кадастровый номер:		37:15:011701:198	

Сведения о характерных точках границы части (частей) земельного участка				
Учетный номер части: 37:15:011701:198/1				
Система координат Родники				
Номер точки	Координаты, м		Описание закрепления на местности	Средняя квадратичная погрешность определения координат характерных точек границ земельного участка, м
	X	Y		
1	2	3	4	5
1	6272.33	5611.71	-	-
2	6296.83	5605.6	-	-
3	6281.34	5608.1	-	-
4	6272.33	5611.71	-	-
1	6394.45	5618.46	-	-
2	6374.82	5613.73	-	-
3	6427.99	5632.25	-	-
4	6400.09	5620.42	-	-
5	6394.45	5618.46	-	-

полное наименование должности	подпись	инициалы, фамилия

М.П.

Земельный участок				
вид объекта недвижимости				
Лист № 2 раздела 4.2	Всего листов раздела 4.2: 22		Всего разделов: 8	Всего листов выписки: 100
22.09.2021г. № КУВИ-002/2021-126353958				
Кадастровый номер:			37:15:011701:198	
Сведения о характерных точках границы части (частей) земельного участка				
Учетный номер части: 37:15:011701:198/2				
Система координат Родники				
Номер точки	Координаты, м		Описание закрепления на местности	Средняя квадратичная погрешность определения координат характерных точек границ земельного участка, м
	X	Y		
1	2	3	4	5
1	7334.18	6502.36	-	-
2	7297.2	6585.66	-	-
3	7301.25	6581.44	-	-
4	7330.75	6514.96	-	-
5	7332.37	6510.48	-	-
6	7332.52	6509.9	-	-
7	7333.91	6504.7	-	-
8	7334.18	6502.36	-	-

полное наименование должности	подпись	инициалы, фамилия
-------------------------------	---------	-------------------

М.П.

Земельный участок				
вид объекта недвижимости				
Лист № 3 раздела 4.2		Всего листов раздела 4.2: 22		Всего разделов: 8
Всего листов выписки: 100				
22.09.2021г. № КУВИ-002/2021-126353958				
Кадастровый номер:			37:15:011701:198	
Сведения о характерных точках границы части (частей) земельного участка				
Учетный номер части: 37:15:011701:198/3				
Система координат Родники				
Номер точки	Координаты, м		Описание закрепления на местности	Средняя квадратичная погрешность определения координат характерных точек границ земельного участка, м
	X	Y		
1	2	3	4	5
1	6566.32	5649.63	-	-
2	6564.65	5646.58	-	-
3	6555.43	5656.36	-	-
4	6566.32	5649.63	-	-
1	6495.45	5683.54	-	-
2	6490.55	5689.28	-	-
3	6503.3	5705.16	-	-
4	6508.89	5698.61	-	-
5	6495.45	5683.54	-	-
1	6565.06	5821.09	-	0.1
2	6547.58	5786.96	-	-
3	6547.27	5788.49	-	-
4	6547.43	5792.3	-	-
5	6548.29	5805.88	-	-
6	6554.22	5815.29	-	-
7	6555.71	5818.29	-	-
8	6556.98	5828.56	-	-
9	6565.06	5821.09	-	0.1
1	6578.6	5641.8	-	-
2	6582.17	5639.52	-	-
3	6577.38	5639.58	-	-
4	6578.6	5641.8	-	-

полное наименование должности	подпись	инициалы, фамилия
-------------------------------	---------	-------------------

М.П.

Земельный участок			
вид объекта недвижимости			
Лист № 4 раздела 4.2	Всего листов раздела 4.2: 22	Всего разделов: 8	Всего листов выписки: 100

22.09.2021г. № КУВИ-002/2021-126353958

Кадастровый номер: 37:15:011701:198

Сведения о характерных точках границы части (частей) земельного участка			
Учетный номер части: 37:15:011701:198/5			
Система координат Родники			

Номер точки	Координаты, м		Описание закрепления на местности	Средняя квадратичная погрешность определения координат характерных точек границ земельного участка, м
	X	Y		
1	2	3	4	5
1	6593.5	5648.18	-	0.1
2	6588.7	5639.43	-	-
3	6577.38	5639.58	-	-
4	6579.93	5644.23	-	-
5	6567.2	5651.23	-	-
6	6564.65	5646.58	-	-
7	6557.44	5654.23	-	-
8	6563.25	5664.82	-	0.1
9	6593.5	5648.18	-	0.1

полное наименование должности	подпись	инициалы, фамилия
-------------------------------	---------	-------------------

М.П.

Земельный участок			
вид объекта недвижимости			
Лист № 5 раздела 4.2	Всего листов раздела 4.2: 22	Всего разделов: 8	Всего листов выписки: 100
22.09.2021г. № КУВИ-002/2021-126353958			
Кадастровый номер:		37:15:011701:198	

Сведения о характерных точках границы части (частей) земельного участка

Учетный номер части: 37:15:011701:198/6

Система координат Родники

Номер точки	Координаты, м		Описание закрепления на местности	Средняя квадратичная погрешность определения координат характерных точек границ земельного участка, м
	X	Y		
1	2	3	4	5
1	7109.46	6731.95	-	0.1
2	7086.21	6743.69	-	0.1
3	7089.52	6750.25	-	-
4	7089.82	6750.64	-	-
5	7095.1	6746.89	-	-
6	7110.82	6736.55	-	-
7	7111.54	6736.08	-	-
8	7109.46	6731.95	-	0.1

полное наименование должности	подпись	инициалы, фамилия
-------------------------------	---------	-------------------

М.П.

Земельный участок				
вид объекта недвижимости				
Лист № 6 раздела 4.2	Всего листов раздела 4.2: 22		Всего разделов: 8	Всего листов выписки: 100
22.09.2021г. № КУВИ-002/2021-126353958				
Кадастровый номер:		37:15:011701:198		
Сведения о характерных точках границы части (частей) земельного участка				
Учетный номер части: 37:15:011701:198/7				
Система координат Родники				
Номер точки	Координаты, м		Описание закрепления на местности	Средняя квадратичная погрешность определения координат характерных точек границ земельного участка, м
	X	Y		
1	2	3	4	5
1	6566.31	5649.6	-	-
2	6565.75	5649.2	-	0.1
3	6558.98	5658.61	-	0.1
4	6556.43	5658.09	-	-
5	6557.75	5660.37	-	-
6	6559.43	5660.7	-	0.1
7	6560.23	5660.3	-	0.1
8	6567.01	5650.88	-	-
9	6566.31	5649.6	-	-
1	6522.98	5711.81	-	-
2	6519.08	5725.78	-	-
3	6520.23	5727.37	-	-
4	6526.1	5738.09	-	-
5	6520.78	5727.17	-	0.1
6	6524.36	5714.27	-	-
7	6522.98	5711.81	-	-
1	6548.28	5800.03	-	0.1
2	6547.76	5797.59	-	-
3	6548.29	5805.88	-	-
4	6548.72	5806.57	-	-
5	6548.4	5805.8	-	0.1
6	6548.28	5800.03	-	0.1

полное наименование должности	подпись	инициалы, фамилия
-------------------------------	---------	-------------------

М.П.

Земельный участок			
вид объекта недвижимости			
Лист № 7 раздела 4.2	Всего листов раздела 4.2: 22	Всего разделов: 8	Всего листов выписки: 100
22.09.2021г. № КУВИ-002/2021-126353958			
Кадастровый номер:		37:15:011701:198	

Сведения о характерных точках границы части (частей) земельного участка

Учетный номер части: 37:15:011701:198/8

Система координат Родники

Номер точки	Координаты, м		Описание закрепления на местности	Средняя квадратичная погрешность определения координат характерных точек границ земельного участка, м
	X	Y		
1	2	3	4	5
1	6570.67	5649.32	-	-
2	6567.2	5651.23	-	-
3	6566.55	5650.05	-	-
4	6565.59	5651.21	-	0.1
5	6570.09	5656.4	-	0.1
6	6575.64	5660	-	0.1
7	6583.25	5662.8	-	0.1
8	6587.01	5665.27	-	0.1
9	6589.75	5668.42	-	0.1
10	6609.51	5702.87	-	0.1
11	6614.2	5703.15	-	0.1
12	6619.93	5700.51	-	0.1
13	6629.09	5693.58	-	-
14	6619.97	5698.54	-	-
15	6619.41	5697.52	-	-
16	6618.54	5698.18	-	0.1
17	6613.68	5700.41	-	0.1
18	6611.13	5700.26	-	0.1
19	6591.96	5666.85	-	0.1
20	6588.8	5663.22	-	0.1
21	6584.47	5660.38	-	0.1
22	6576.86	5657.57	-	0.1
23	6571.87	5654.34	-	0.1
24	6569.13	5651.17	-	0.1
25	6570.67	5649.32	-	-

полное наименование должности	подпись	инициалы, фамилия

М.П.

Земельный участок			
вид объекта недвижимости			
Лист № 8 раздела 4.2	Всего листов раздела 4.2: 22	Всего разделов: 8	Всего листов выписки: 100
22.09.2021г. № КУВИ-002/2021-126353958			
Кадастровый номер:		37:15:011701:198	

Сведения о характерных точках границы части (частей) земельного участка				
Учетный номер части: 37:15:011701:198/9				
Система координат Родники				
Номер точки	Координаты, м		Описание закрепления на местности	Средняя квадратичная погрешность определения координат характерных точек границ земельного участка, м
	X	Y		
1	2	3	4	5
1	7134.75	6709.15	-	-
2	7141.21	6713.74	-	-
3	7137.43	6719.08	-	-
4	7130.96	6714.5	-	-
5	7134.75	6709.15	-	-
1	7166.39	6692.33	-	-
2	7150.36	6680.03	-	-
3	7142.39	6694.25	-	-
4	7140.67	6696.55	-	-
5	7123.06	6712.68	-	-
6	7139.07	6726.82	-	-
7	7141.35	6726.17	-	-
8	7144.3	6722.61	-	-
9	7150.96	6714.53	-	-
10	7152.97	6712.41	-	-
11	7155.57	6710.03	-	-
12	7159.2	6705.17	-	-
13	7166.39	6692.33	-	-

полное наименование должности	подпись	инициалы, фамилия

М.П.

Земельный участок			
вид объекта недвижимости			
Лист № 9 раздела 4.2	Всего листов раздела 4.2: 22	Всего разделов: 8	Всего листов выписки: 100

22.09.2021г. № КУВИ-002/2021-126353958

Кадастровый номер: 37:15:011701:198

Сведения о характерных точках границы части (частей) земельного участка			
Учетный номер части: 37:15:011701:198/10			
Система координат			

Номер точки	Координаты, м		Описание закрепления на местности	Средняя квадратичная погрешность определения координат характерных точек границ земельного участка, м
	X	Y		
1	2	3	4	5
1	6847.24	6165.47	-	-
2	6831.02	6157.53	-	-
3	6816.69	6165.39	-	-
4	6817.88	6166.7	-	-
5	6809.42	6174.49	-	-
6	6806.3	6171.09	-	-
7	6795.38	6177.08	-	-
8	6681.59	6239.49	-	-
9	6674.71	6243.26	-	-
10	6823.25	6449.12	-	-
11	6768.94	6491.23	-	-
12	6830.06	6568.52	-	-
13	6845.73	6587.94	-	-
14	6877.45	6627.32	-	-
15	6883.88	6635.72	-	-
16	6899.47	6655.8	-	-
17	6905.96	6664.18	-	-
18	6904.71	6665.42	-	-
19	6909.76	6678.92	-	-
20	6919.01	6670.97	-	-
21	6926.32	6664.15	-	-
22	6937.29	6677.75	-	-
23	6938.67	6676.53	-	-
24	6937.28	6674.77	-	-
25	6944.37	6668.98	-	-
26	6946.6	6671.68	-	-
27	6954.43	6665.14	-	-

полное наименование должности	подпись	инициалы, фамилия

М.П.

Земельный участок

вид объекта недвижимости

Лист № 10 раздела 4.2

Всего листов раздела 4.2: 22

Всего разделов: 8

Всего листов выписки: 100

22.09.2021г. № КУВИ-002/2021-126353958

Кадастровый номер:

37:15:011701:198

28	6959.72	6671.62	-	-
29	6943.37	6685.12	-	-
30	6964.89	6712.33	-	-
31	7001.1	6683.73	-	-
32	7034.1	6724.72	-	-
33	7058.12	6709.6	-	-
34	7118.22	6655.36	-	-
35	7146.7	6628.96	-	-
36	7185.83	6592.61	-	-
37	7141.83	6530.81	-	-
38	7099.99	6557.75	-	-
39	7098.42	6555.65	-	-
40	7094.59	6558.62	-	-
41	7102.86	6569.29	-	-
42	7097.33	6573.58	-	-
43	7105.01	6582.92	-	-
44	7092.76	6592.73	-	-
45	7076.28	6572.25	-	-
46	7063.48	6581.96	-	-
47	7053.48	6589.54	-	-
48	7042.35	6575.02	-	-
49	7045.26	6572.68	-	-
50	7041.54	6568	-	-
51	7048.42	6562.52	-	-
52	7011.31	6516.22	-	-
53	7009.32	6517.93	-	-
54	7003.08	6509.83	-	-
55	7003.95	6509.16	-	-
56	7002.39	6507.41	-	-
57	6977.99	6526.21	-	-
58	6966.41	6511.02	-	-
59	6971.34	6507.26	-	-
60	6969.76	6505.19	-	-

полное наименование должности

подпись

инициалы, фамилия

М.П.

Земельный участок					
вид объекта недвижимости					
Лист № 11 раздела 4.2		Всего листов раздела 4.2: 22		Всего разделов: 8	Всего листов выписки: 100
22.09.2021г. № КУВИ-002/2021-126353958					
Кадастровый номер:			37:15:011701:198		
61	6974.93	6501.25	-	-	
62	6976.51	6503.32	-	-	
63	6992.18	6491.38	-	-	
64	6994.8	6489.38	-	-	
65	6962.86	6450.99	-	-	
66	6916.11	6487.69	-	-	
67	6895.36	6460.3	-	-	
68	6935.45	6430.16	-	-	
69	6933.52	6427.68	-	-	
70	6934.08	6427.25	-	-	
71	6921.82	6411.22	-	-	
72	6923.93	6409.62	-	-	
73	6922.56	6407.83	-	-	
74	6915.72	6412.59	-	-	
75	6907.94	6402.6	-	-	
76	6926.51	6388.11	-	-	
77	6931.4	6384.3	-	-	
78	6930.14	6382.79	-	-	
79	6932.45	6380.94	-	-	
80	6930.26	6378.23	-	-	
81	6919.87	6365.43	-	-	
82	6913.19	6370.52	-	-	
83	6919.43	6378.72	-	-	
84	6913.54	6383.2	-	-	
85	6915.85	6386.22	-	-	
86	6903.24	6395.82	-	-	
87	6900.69	6392.67	-	-	
88	6892.57	6399.09	-	-	
89	6897.34	6405.26	-	-	
90	6884.82	6414.93	-	-	
91	6886.45	6416.96	-	-	
92	6894.56	6410.45	-	-	
93	6912.8	6433.19	-	-	

полное наименование должности	подпись	инициалы, фамилия
-------------------------------	---------	-------------------

М.П.

Земельный участок					
вид объекта недвижимости					
Лист № 12 раздела 4.2		Всего листов раздела 4.2: 22		Всего разделов: 8	Всего листов выписки: 100
22.09.2021г. № КУВИ-002/2021-126353958					
Кадастровый номер:			37:15:011701:198		
94	6884.19	6455.48	-	-	
95	6877.57	6446.66	-	-	
96	6876.18	6447.56	-	-	
97	6848.48	6411.52	-	-	
98	6850.03	6410.51	-	-	
99	6843.84	6401.9	-	-	
100	6838.24	6406.28	-	-	
101	6824.08	6387.73	-	-	
102	6829.8	6383.4	-	-	
103	6825.69	6378.1	-	-	
104	6829.62	6374.91	-	-	
105	6825.84	6370.06	-	-	
106	6817.34	6376.72	-	-	
107	6818.12	6377.63	-	-	
108	6812.17	6382.79	-	-	
109	6813.25	6384.23	-	-	
110	6838.89	6418.25	-	-	
111	6824.04	6429.76	-	-	
112	6797.5	6395.54	-	-	
113	6783.22	6377.12	-	-	
114	6778.82	6380.58	-	-	
115	6771.43	6370.8	-	-	
116	6775.68	6367.4	-	-	
117	6694.37	6261.38	-	-	
118	6724.45	6238.34	-	-	
119	6723.43	6236.7	-	-	
120	6727.46	6233.62	-	-	
121	6728.5	6234.66	-	-	
122	6745.9	6221.75	-	-	
123	6745.1	6220.2	-	-	
124	6749.11	6217.12	-	-	
125	6750.34	6218.58	-	-	
126	6761.76	6209.97	-	-	

полное наименование должности	подпись	инициалы, фамилия
-------------------------------	---------	-------------------

М.П.

Земельный участок				
вид объекта недвижимости				
Лист № 13 раздела 4.2		Всего листов раздела 4.2: 22		Всего разделов: 8
Всего листов выписки: 100				
22.09.2021г. № КУВИ-002/2021-126353958				
Кадастровый номер:			37:15:011701:198	
127	6760.46	6207.96	-	-
128	6765.47	6204.21	-	-
129	6766.82	6205.95	-	-
130	6768.36	6204.98	-	-
131	6775.88	6215.11	-	-
132	6777.8	6213.62	-	-
133	6779.36	6215.63	-	-
134	6777.43	6217.12	-	-
135	6798.92	6245.88	-	-
136	6812.01	6235.04	-	-
137	6814.42	6233.05	-	-
138	6819.08	6229.19	-	-
139	6826.11	6238.42	-	-
140	6848.79	6221.16	-	-
141	6854.54	6228.72	-	-
142	6837.35	6241.8	-	-
143	6839.17	6244.19	-	-
144	6867.64	6222.58	-	-
145	6900.69	6265.81	-	-
146	6909.87	6258.72	-	-
147	6916.76	6267.65	-	-
148	6907.58	6274.74	-	-
149	6913.04	6281.88	-	-
150	6908.09	6286.01	-	-
151	6914.43	6294.61	-	-
152	6941.5	6273.31	-	-
153	6945.46	6278.34	-	-
154	6952.67	6272.83	-	-
155	6956.77	6277.88	-	-
156	6961.6	6274.2	-	-
157	6974.59	6290.64	-	-
158	6976.52	6289.11	-	-
159	7000.8	6320.69	-	-

полное наименование должности	подпись	инициалы, фамилия
-------------------------------	---------	-------------------

М.П.

Земельный участок					
вид объекта недвижимости					
Лист № 14 раздела 4.2		Всего листов раздела 4.2: 22		Всего разделов: 8	Всего листов выписки: 100
22.09.2021г. № КУВИ-002/2021-126353958					
Кадастровый номер:			37:15:011701:198		
160	7005.64	6316.91	-	-	
161	7011.93	6325.02	-	-	
162	7004.89	6330.47	-	-	
163	7009.06	6335.84	-	-	
164	7014.46	6331.68	-	-	
165	7020.39	6339.52	-	-	
166	7015.15	6343.6	-	-	
167	7016.7	6345.66	-	-	
168	6958.72	6389.89	-	-	
169	6959.59	6391.28	-	-	
170	6972.38	6381.47	-	-	
171	6972.86	6382.49	-	-	
172	6979.21	6378.39	-	-	
173	6981.71	6381.73	-	-	
174	7016.63	6354.98	-	-	
175	7021.56	6361.12	-	-	
176	7022.6	6360.44	-	-	
177	7032.24	6373.05	-	-	
178	7033.76	6371.88	-	-	
179	7044.3	6385.68	-	-	
180	7035.01	6392.68	-	-	
181	7024.87	6379.6	-	-	
182	7017.8	6385.18	-	-	
183	7022.91	6391.67	-	-	
184	7013.37	6399.14	-	-	
185	7014.44	6400.56	-	-	
186	7012.56	6402.06	-	-	
187	7015.49	6405.71	-	-	
188	7005.19	6413.97	-	-	
189	6995.37	6401.72	-	-	
190	6986.16	6409.1	-	-	
191	6992.85	6417.45	-	-	
192	6988.64	6420.82	-	-	

полное наименование должности	подпись	инициалы, фамилия
-------------------------------	---------	-------------------

М.П.

Земельный участок					
вид объекта недвижимости					
Лист № 15 раздела 4.2		Всего листов раздела 4.2: 22		Всего разделов: 8	Всего листов выписки: 100
22.09.2021г. № КУВИ-002/2021-126353958					
Кадастровый номер:			37:15:011701:198		
193	6981.95	6412.47	-	-	
194	6977.27	6416.23	-	-	
195	6993.57	6436.33	-	-	
196	6997.83	6433.02	-	-	
197	6995	6429.39	-	-	
198	7005.33	6421.34	-	-	
199	7016.02	6435.05	-	-	
200	7005.61	6442.93	-	-	
201	7000.9	6436.96	-	-	
202	6996.77	6440.27	-	-	
203	7006.76	6452.6	-	-	
204	7015.32	6463.17	-	-	
205	7040	6443.01	-	-	
206	7031.4	6432.47	-	-	
207	7058	6410.76	-	-	
208	7064.13	6418.49	-	-	
209	7061.08	6420.91	-	-	
210	7063.44	6423.85	-	-	
211	7099.85	6395.73	-	-	
212	7108.68	6407.46	-	-	
213	7116.33	6401.56	-	-	
214	7124.79	6412.79	-	-	
215	7145.42	6439.44	-	-	
216	7147.14	6442.86	-	-	
217	7151.25	6445.69	-	-	
218	7174.85	6426.94	-	-	
219	7178.67	6398.79	-	-	
220	7171.94	6394.65	-	-	
221	7124.88	6363.44	-	-	
222	7120.91	6361.72	-	-	
223	7102.42	6349.39	-	-	
224	7055.91	6316.69	-	-	
225	7004.05	6284.46	-	-	

полное наименование должности	подпись	инициалы, фамилия
-------------------------------	---------	-------------------

М.П.

Земельный участок				
вид объекта недвижимости				
Лист № 16 раздела 4.2	Всего листов раздела 4.2: 22		Всего разделов: 8	Всего листов выписки: 100
22.09.2021г. № КУВИ-002/2021-126353958				
Кадастровый номер:			37:15:011701:198	
226	6885.65	6219.43	-	-
227	6883.19	6218.12	-	-
228	6880.44	6216.51	-	-
229	6871.05	6209.23	-	-
230	6863	6194.25	-	-
1	6847.24	6165.47	-	-
1	7005.98	6622.41	-	-
2	7001.92	6617.33	-	-
3	7012.06	6609.23	-	-
4	7022.45	6621.88	-	-
5	7048.72	6602.17	-	-
6	7050.8	6604.53	-	-
7	7055.27	6601.07	-	-
8	7062.83	6610.5	-	-
9	7069.71	6604.94	-	-
10	7080.48	6619.81	-	-
11	7111.26	6595.45	-	-
12	7126.05	6547.95	-	-
13	7156.93	6557.62	-	-
14	7142.65	6603.9	-	-
15	7145.44	6604.69	-	-
16	7143.56	6610.6	-	-
17	7140.89	6609.77	-	-
18	7139.28	6615.13	-	-
19	7096.47	6649.17	-	-
20	7103.8	6658.65	-	-
21	7083.59	6674.72	-	-
22	7066.6	6689.83	-	-
23	7057.29	6697.33	-	-
24	7054.57	6694.03	-	-
25	7032.44	6711.84	-	-
26	6975.3	6640.96	-	-
27	6969.71	6645.46	-	-

полное наименование должности	подпись	инициалы, фамилия
-------------------------------	---------	-------------------

М.П.

Земельный участок					
вид объекта недвижимости					
Лист № 17 раздела 4.2		Всего листов раздела 4.2: 22		Всего разделов: 8	Всего листов выписки: 100
22.09.2021г. № КУВИ-002/2021-126353958					
Кадастровый номер:			37:15:011701:198		
28	6966	6640.75	-	-	
29	6971.82	6636.19	-	-	
30	6932.32	6587.02	-	-	
31	6926.65	6591.52	-	-	
32	6922.49	6586.32	-	-	
33	6928.05	6581.83	-	-	
34	6892.62	6537.46	-	-	
35	6909.69	6523.91	-	-	
36	6919.92	6536.8	-	-	
37	6926.65	6531.45	-	-	
38	6916.27	6518.73	-	-	
39	6933.02	6505.31	-	-	
40	6953.21	6530.63	-	-	
41	6947.83	6534.89	-	-	
42	6949.9	6537.53	-	-	
43	6931.49	6551.98	-	-	
44	6937.05	6559.05	-	-	
45	6951.73	6547.85	-	-	
46	6967.55	6567.47	-	-	
47	6964.44	6569.98	-	-	
48	6966.57	6572.63	-	-	
49	6955.35	6581.92	-	-	
50	6987.95	6622.93	-	-	
51	6992.39	6619.52	-	-	
52	6998.95	6628.03	-	-	
1	7005.98	6622.41	-	-	
1	6868.23	6551.66	-	-	
2	6872.45	6556.99	-	-	
3	6870.45	6558.57	-	-	
4	6886.41	6578.72	-	-	
5	6892.74	6573.4	-	-	
6	6949.83	6644.97	-	-	
7	6942.25	6650.54	-	-	

полное наименование должности	подпись	инициалы, фамилия
-------------------------------	---------	-------------------

М.П.

Земельный участок

вид объекта недвижимости

Лист № 18 раздела 4.2

Всего листов раздела 4.2: 22

Всего разделов: 8

Всего листов выписки: 100

22.09.2021г. № КУВИ-002/2021-126353958

Кадастровый номер:

37:15:011701:198

8	6945.29	6653.85	-	-
9	6933.34	6662.9	-	-
10	6930.91	6659.97	-	-
11	6925.12	6664.57	-	-
12	6868.97	6592.52	-	-
13	6878.1	6585.3	-	-
14	6851.75	6552.93	-	-
15	6860.52	6546.02	-	-
16	6866.23	6553.24	-	-
1	6868.23	6551.66	-	-
1	6804.91	6496.14	-	-
2	6793.48	6482.18	-	-
3	6806.35	6471	-	-
4	6848.69	6523.97	-	-
5	6836.19	6533.85	-	-
6	6826.13	6521.25	-	-
7	6829.05	6518.55	-	-
8	6820.59	6507.81	-	-
9	6808.81	6493.05	-	-
1	6804.91	6496.14	-	-
1	7045.28	6334.67	-	-
2	7056.88	6349.71	-	-
3	7043	6360.41	-	-
4	7037.97	6353.76	-	-
5	7042.92	6350.02	-	-
6	7034.99	6339.76	-	-
7	7024.04	6325.5	-	-
8	7033.07	6318.62	-	-
9	7037.84	6325.09	-	-
10	7042.3	6321.42	-	-
11	7046.6	6326.83	-	-
12	7048.72	6325.29	-	-
13	7052.18	6329.43	-	-

полное наименование должности

подпись

инициалы, фамилия

М.П.

Земельный участок					
вид объекта недвижимости					
Лист № 19 раздела 4.2		Всего листов раздела 4.2: 22		Всего разделов: 8	Всего листов выписки: 100
22.09.2021г. № КУВИ-002/2021-126353958					
Кадастровый номер:			37:15:011701:198		
1	7045.28	6334.67	-	-	
1	6993.93	6677.72	-	-	
2	6987.58	6682.75	-	-	
3	6988.82	6684.32	-	-	
4	6984.83	6687.49	-	-	
5	6972.74	6672.26	-	-	
6	6982.55	6663.98	-	-	
1	6993.93	6677.72	-	-	
1	7082.63	6360.47	-	-	
2	7077.09	6364.6	-	-	
3	7075.46	6362.76	-	-	
4	7070.76	6356.78	-	-	
5	7076.62	6352.25	-	-	
6	7081.25	6358.26	-	-	
1	7082.63	6360.47	-	-	
1	6997.57	6588.3	-	-	
2	6999.85	6591.06	-	-	
3	7002.28	6594.02	-	-	
4	6998.17	6597.38	-	-	
5	6995.69	6594.41	-	-	
6	6996.16	6594.03	-	-	
7	6993.91	6591.24	-	-	
1	6997.57	6588.3	-	-	
1	7075.44	6368.18	-	-	
2	7078.91	6372.45	-	-	
3	7074.51	6375.94	-	-	
4	7071.08	6371.73	-	-	
1	7075.44	6368.18	-	-	
1	7007.86	6601.1	-	-	
2	7003.48	6604.74	-	-	
3	7001.26	6602.14	-	-	
4	7005.72	6598.5	-	-	
1	7007.86	6601.1	-	-	

полное наименование должности	подпись	инициалы, фамилия
-------------------------------	---------	-------------------

М.П.

Земельный участок				
вид объекта недвижимости				
Лист № 20 раздела 4.2	Всего листов раздела 4.2: 22		Всего разделов: 8	Всего листов выписки: 100
22.09.2021г. № КУВИ-002/2021-126353958				
Кадастровый номер:			37:15:011701:198	
1	7012.85	6326.9	-	-
2	7015.56	6330.7	-	-
3	7012.29	6333.03	-	-
4	7009.63	6329.29	-	-
1	7012.85	6326.9	-	-
1	7013.89	6412.84	-	-
2	7013.56	6415.25	-	-
3	7011.72	6416.71	-	-
4	7010.16	6414.94	-	-
5	7010.49	6412.52	-	-
6	7012.37	6410.89	-	-
1	7013.89	6412.84	-	-

полное наименование должности	подпись	инициалы, фамилия

М.П.

Земельный участок				
вид объекта недвижимости				
Лист № 21 раздела 4.2	Всего листов раздела 4.2: 22		Всего разделов: 8	Всего листов выписки: 100
22.09.2021г. № КУВИ-002/2021-126353958				
Кадастровый номер:			37:15:011701:198	
Сведения о характерных точках границы части (частей) земельного участка				
Учетный номер части: 37:15:011701:198/11				
Система координат				
Номер точки	Координаты, м		Описание закрепления на местности	Средняя квадратичная погрешность определения координат характерных точек границ земельного участка, м
	X	Y		
1	2	3	4	5
1	6526.1	5738.09	-	-
2	6520.23	5727.37	-	-
3	6519.08	5725.78	-	-
4	6522.98	5711.81	-	-
5	6524.36	5714.27	-	-
6	6520.78	5727.17	-	-
1	6526.1	5738.09	-	-
1	6548.72	5806.57	-	-
2	6548.29	5805.88	-	-
3	6547.76	5797.59	-	-
4	6548.28	5800.03	-	-
5	6548.4	5805.8	-	-
1	6548.72	5806.57	-	-
1	6557.75	5660.37	-	-
2	6556.43	5658.09	-	-
3	6558.98	5658.61	-	-
4	6565.75	5649.2	-	-
5	6566.31	5649.6	-	-
6	6567.01	5650.88	-	-
7	6560.23	5660.3	-	-
8	6559.43	5660.7	-	-
1	6557.75	5660.37	-	-

полное наименование должности	подпись	инициалы, фамилия
-------------------------------	---------	-------------------

М.П.

Земельный участок				
вид объекта недвижимости				
Лист № 22 раздела 4.2	Всего листов раздела 4.2: 22		Всего разделов: 8	Всего листов выписки: 100
22.09.2021г. № КУВИ-002/2021-126353958				
Кадастровый номер:			37:15:011701:198	
Сведения о характерных точках границы части (частей) земельного участка				
Учетный номер части: 37:15:011701:198/12				
Система координат				
Номер точки	Координаты, м		Описание закрепления на местности	Средняя квадратичная погрешность определения координат характерных точек границ земельного участка, м
	X	Y		
1	2	3	4	5
1	7334.18	6502.36	-	-
2	7333.91	6504.7	-	-
3	7332.52	6509.9	-	-
4	7332.37	6510.48	-	-
5	7330.75	6514.96	-	-
6	7301.25	6581.44	-	-
7	7297.2	6585.66	-	-
1	7334.18	6502.36	-	-

полное наименование должности	подпись	инициалы, фамилия
-------------------------------	---------	-------------------

М.П.

Филиал Федерального государственного бюджетного учреждения "Федеральная кадастровая палата Федеральной службы государственной регистрации, кадастра и картографии" по Ивановской области
полное наименование органа регистрации прав

Выписка из Единого государственного реестра недвижимости об объекте недвижимости

Сведения о характеристиках объекта недвижимости

На основании запроса от 22.09.2021, поступившего на рассмотрение 22.09.2021, сообщаем, что согласно записям Единого государственного реестра недвижимости:

Раздел 1 Лист 1

Земельный участок			
вид объекта недвижимости			

Лист № 1 раздела 1	Всего листов раздела 1: 2	Всего разделов: 5	Всего листов выписки: 7
--------------------	---------------------------	-------------------	-------------------------

22.09.2021г. № КУВИ-002/2021-126354114	
Кадастровый номер:	37:15:011701:200
Номер кадастрового квартала:	37:15:011701
Дата присвоения кадастрового номера:	03.06.2011

Ранее присвоенный государственный учетный номер:	данные отсутствуют
Местоположение:	Местоположение установлено относительно ориентира, расположенного за пределами участка. Почтовый адрес ориентира: обл. Ивановская, г. Родники, ул. Советская, дом 20.
Площадь:	2054 +/- 5
Кадастровая стоимость, руб.:	745095.75
Кадастровые номера расположенных в пределах земельного участка объектов недвижимости:	37:15:011701:274
Кадастровые номера объектов недвижимости, из которых образован объект недвижимости:	37:15:011701:149
Кадастровые номера образованных объектов недвижимости:	данные отсутствуют
Категория земель:	Земли населенных пунктов
Виды разрешенного использования:	Для размещения административно-производственных объектов
Сведения о кадастровом инженеру:	данные отсутствуют
Сведения о лесах, водных объектах и об иных природных объектах, расположенных в пределах земельного участка:	данные отсутствуют
Сведения о том, что земельный участок полностью расположен в границах зоны с особыми условиями использования территории, территории объекта культурного наследия, публичного сервитута:	данные отсутствуют
Сведения о том, что земельный участок расположен в границах особой экономической зоны, территории опережающего социально-экономического развития, зоны территориального развития в Российской Федерации, игровой зоны:	данные отсутствуют

полное наименование должности	подпись	инициалы, фамилия
-------------------------------	---------	-------------------

М.П.

Земельный участок			
вид объекта недвижимости			
Лист № 2 раздела 1	Всего листов раздела 1: 2	Всего разделов: 5	Всего листов выписки: 7
22.09.2021г. № КУВИ-002/2021-126354114			
Кадастровый номер:		37:15:011701:200	
Сведения о том, что земельный участок расположен в границах особо охраняемой природной территории, охотничьих угодий, лесничеств:		данные отсутствуют	
Сведения о результатах проведения государственного земельного надзора:		данные отсутствуют	
Сведения о расположении земельного участка в границах территории, в отношении которой утвержден проект межевания территории:		данные отсутствуют	
Условный номер земельного участка:		данные отсутствуют	
Сведения о принятии акта и (или) заключении договора, предусматривающих предоставление в соответствии с земельным законодательством исполнительным органом государственным органом власти или органом местного самоуправления, находящегося в государственной или муниципальной собственности земельного участка для строительства наемного дома социального использования или наемного дома коммерческого использования:		данные отсутствуют	
Сведения о том, что земельный участок или земельные участки образованы на основании решения об изъятии земельного участка и (или) расположенного на нем объекта недвижимости для государственных или муниципальных нужд:		данные отсутствуют	
Сведения о том, что земельный участок образован из земель или земельного участка, государственная собственность на которые не разграничена:		данные отсутствуют	
Сведения о наличии земельного спора о местоположении границ земельных участков:		данные отсутствуют	
Статус записи об объекте недвижимости:		Сведения об объекте недвижимости имеют статус "актуальные"	
Особые отметки:		Сведения, необходимые для заполнения раздела: 4 - Сведения о частях земельного участка, отсутствуют.	
Получатель выписки:		Малов Анатолий Борисович, действующий(ая) на основании документа "" Администрация МО "Родниковский муниципальный район"	

полное наименование должности	подпись	инициалы, фамилия

М.П.

Выписка из Единого государственного реестра недвижимости об объекте недвижимости

Сведения о зарегистрированных правах

Земельный участок			
вид объекта недвижимости			
Лист № 1 раздела 2		Всего листов раздела 2: 2	
		Всего разделов: 5	
		Всего листов выписки: 7	
22.09.2021г. № КУВИ-002/2021-126354114			
Кадастровый номер:		37:15:011701:200	
1	Правообладатель (правообладатели):	1.1	данные о правообладателе отсутствуют
2	Вид, номер, дата и время государственной регистрации права:	2.1	не зарегистрировано
3	Сведения об осуществлении государственной регистрации сделки, права без необходимого в силу закона согласия третьего лица, органа:	3.1	данные отсутствуют
4	Ограничение прав и обременение объекта недвижимости:		
	4.1 вид:	Аренда	
	дата государственной регистрации:	06.02.2012 00:00:00	
	номер государственной регистрации:	37-37-07/078/2012-018	
	срок, на который установлено ограничение прав и обременение объекта недвижимости:	Срок действия с 29.09.2011 с 29.09.2011 г. на 49 лет	
	лицо, в пользу которого установлено ограничение прав и обременение объекта недвижимости:	Общество с ограниченной ответственностью "АГМА", ИНН: 3721006188, ОГРН: 1043700740654 Акционерное общество "Родтекс", ИНН: 3701045245, ОГРН: 1093701000887	
	основание государственной регистрации:	Соглашение от 01.04.2015 г. о внесении изменений в договор аренды земельного участка №1250 от 29.09.2011, выдан 01.04.2015, дата государственной регистрации: 09.07.2015, номер государственной регистрации: 37-37/007-37/014/003/2015-2850/1 Договор аренды земельного участка, № 1250, выдан 29.09.2011, дата государственной регистрации: 06.02.2012, номер государственной регистрации: 37-37-07/078/2012-018	
	сведения об осуществлении государственной регистрации сделки, права, ограничения права без необходимого в силу закона согласия третьего лица, органа:	данные отсутствуют	
	сведения об управляющем залогом и о договоре управления залогом, если такой договор заключен для управления ипотекой:	данные отсутствуют	
5	Договоры участия в долевом строительстве:	не зарегистрировано	
6	Заявленные в судебном порядке права требования:	данные отсутствуют	
7	Сведения о возражении в отношении зарегистрированного права:	данные отсутствуют	

полное наименование должности	подпись	инициалы, фамилия
-------------------------------	---------	-------------------

М.П.

Земельный участок		
вид объекта недвижимости		
Лист № 2 раздела 2	Всего листов раздела 2: 2	Всего разделов: 5
Всего листов выписки: 7		
22.09.2021г. № КУВИ-002/2021-126354114		
Кадастровый номер:	37:15:011701:200	
8	Сведения о наличии решения об изъятии объекта недвижимости для государственных и муниципальных нужд:	данные отсутствуют
9	Сведения о невозможности государственной регистрации без личного участия правообладателя или его законного представителя:	данные отсутствуют
10	Правопритязания и сведения о наличии поступивших, но не рассмотренных заявлений о проведении государственной регистрации права (перехода, прекращения права), ограничения права или обременения объекта недвижимости, сделки в отношении объекта недвижимости:	отсутствуют
11	Сведения о невозможности государственной регистрации перехода, прекращения, ограничения права на земельный участок из земель сельскохозяйственного назначения:	данные отсутствуют

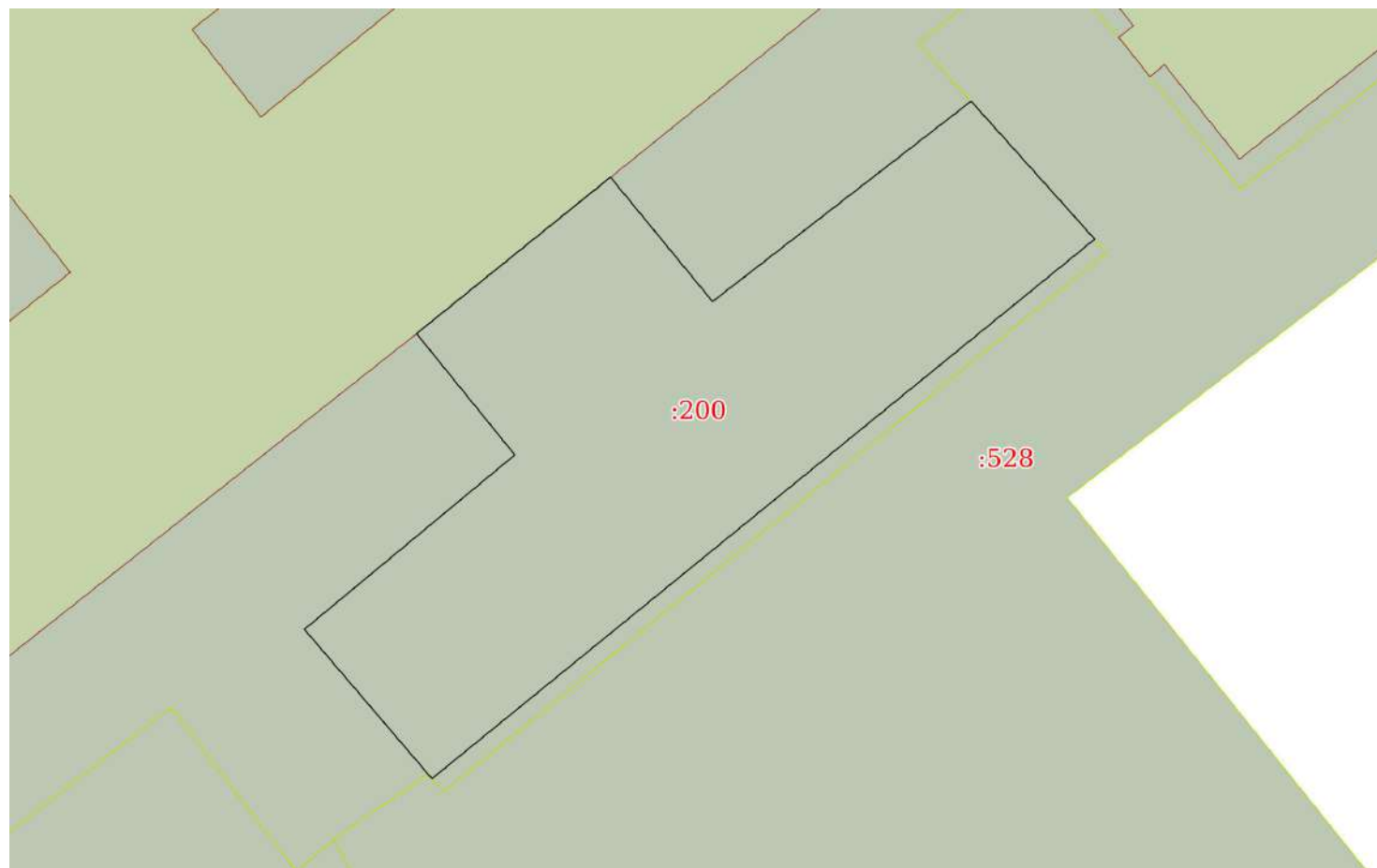
полное наименование должности	подпись	инициалы, фамилия

М.П.

Выписка из Единого государственного реестра недвижимости об объекте недвижимости
Описание местоположения земельного участка

Земельный участок			
вид объекта недвижимости			
Лист № 1 раздела 3	Всего листов раздела 3: 1	Всего разделов: 5	Всего листов выписки: 7
22.09.2021г. № КУВИ-002/2021-126354114			
Кадастровый номер:		37:15:011701:200	

План (чертеж, схема) земельного участка



Масштаб 1:700

Условные обозначения:

полное наименование должности	подпись	инициалы, фамилия
-------------------------------	---------	-------------------

М.П.

Выписка из Единого государственного реестра недвижимости об объекте недвижимости

Описание местоположения земельного участка

Земельный участок			
вид объекта недвижимости			
Лист № 1 раздела 3.1	Всего листов раздела 3.1: 1	Всего разделов: 5	Всего листов выписки: 7
22.09.2021г. № КУВИ-002/2021-126354114			
Кадастровый номер:		37:15:011701:200	

Описание местоположения границ земельного участка							
№ п/п	Номер точки		Дирекционный угол	Горизонтальное проложение, м	Описание закрепления на местности	Кадастровые номера смежных участков	Сведения об адресах правообладателей смежных земельных участков
	начальная	конечная					
1	2	3	4	5	6	7	8
1	1.1.1	1.1.2	140°36.8'	16.12	данные отсутствуют	37:15:011701:198(1)	данные отсутствуют
2	1.1.2	1.1.3	52°13.7'	32.77	данные отсутствуют	37:15:011701:198(1)	данные отсутствуют
3	1.1.3	1.1.4	138°8.8'	18.55	данные отсутствуют	37:15:011701:528, 37:15:011701:198(1)	данные отсутствуют
4	1.1.4	1.1.5	230°51.3'	85.6	данные отсутствуют	37:15:011701:528, 37:15:011701:198(1)	данные отсутствуют
5	1.1.5	1.1.6	319°31.0'	19.67	данные отсутствуют	37:15:011701:198(1)	данные отсутствуют
6	1.1.6	1.1.7	50°20.2'	27.37	данные отсутствуют	37:15:011701:198(1)	данные отсутствуют
7	1.1.7	1.1.8	320°59.8'	15.63	данные отсутствуют	37:15:011701:198(1)	данные отсутствуют
8	1.1.8	1.1.1	51°6.0'	24.95	данные отсутствуют	37:15:011701:198(1)	данные отсутствуют

полное наименование должности	подпись	инициалы, фамилия

М.П.

Выписка из Единого государственного реестра недвижимости об объекте недвижимости

Описание местоположения земельного участка

Земельный участок			
вид объекта недвижимости			
Лист № 1 раздела 3.2	Всего листов раздела 3.2: 1	Всего разделов: 5	Всего листов выписки: 7
22.09.2021г. № КУВИ-002/2021-126354114			
Кадастровый номер:		37:15:011701:200	

Сведения о характерных точках границы земельного участка				
Система координат 37.У.029				
Номер точки	Координаты, м		Описание закрепления на местности	Средняя квадратичная погрешность определения координат характерных точек границ земельного участка, м
	X	Y		
1	2	3	4	5
1	6845.73	6587.94	Временный межевой знак	0.1
2	6833.27	6598.17	Временный межевой знак	0.1
3	6853.34	6624.07	Временный межевой знак	0.1
4	6839.52	6636.45	Временный межевой знак	0.1
5	6785.48	6570.06	Временный межевой знак	0.1
6	6800.44	6557.29	Временный межевой знак	0.1
7	6817.91	6578.36	Временный межевой знак	0.1
8	6830.06	6568.52	Временный межевой знак	0.1
9	6845.73	6587.94	Временный межевой знак	0.1

полное наименование должности	подпись	инициалы, фамилия

М.П.

Филиал Федерального государственного бюджетного учреждения "Федеральная кадастровая палата Федеральной службы государственной регистрации, кадастра и картографии" по Ивановской области
полное наименование органа регистрации прав

Выписка из Единого государственного реестра недвижимости об объекте недвижимости

Сведения о характеристиках объекта недвижимости

На основании запроса от 22.09.2021, поступившего на рассмотрение 22.09.2021, сообщаем, что согласно записям Единого государственного реестра недвижимости:

Раздел 1 Лист 1

Земельный участок			
вид объекта недвижимости			

Лист № 1 раздела 1	Всего листов раздела 1: 3	Всего разделов: 6	Всего листов выписки: 14
--------------------	---------------------------	-------------------	--------------------------

22.09.2021г. № КУВИ-002/2021-126354137	
Кадастровый номер:	37:15:011701:206
Номер кадастрового квартала:	37:15:011701
Дата присвоения кадастрового номера:	03.06.2011

Ранее присвоенный государственный учетный номер:	данные отсутствуют
Местоположение:	обл. Ивановская, г. Родники, ул. Советская, дом 20
Площадь:	38789 +/- 20
Кадастровая стоимость, руб.:	14070846.61
Кадастровые номера расположенных в пределах земельного участка объектов недвижимости:	37:15:011701:260
Кадастровые номера объектов недвижимости, из которых образован объект недвижимости:	37:15:011701:149
Кадастровые номера образованных объектов недвижимости:	данные отсутствуют
Категория земель:	Земли населенных пунктов
Виды разрешенного использования:	Для размещения административно-производственных объектов
Сведения о кадастровом инженерере:	данные отсутствуют
Сведения о лесах, водных объектах и об иных природных объектах, расположенных в пределах земельного участка:	данные отсутствуют

полное наименование должности	подпись	инициалы, фамилия
-------------------------------	---------	-------------------

М.П.

Земельный участок			
вид объекта недвижимости			
Лист № 2 раздела 1	Всего листов раздела 1: 3	Всего разделов: 6	Всего листов выписки: 14
22.09.2021г. № КУВИ-002/2021-126354137			
Кадастровый номер:		37:15:011701:206	
Сведения о том, что земельный участок полностью расположен в границах зоны с особыми условиями использования территории, территории объекта культурного наследия, публичного сервитута:	<p>Земельный участок полностью расположен в границах зоны с реестровым номером 37:15-8.4 от 07.11.2018, ограничение использования земельного участка в пределах зоны: Федеральный закон от 25.06.2002 № 73-ФЗ "Об объектах культурного наследия (памятниках истории и культуры) народов Российской Федерации" Статья 5.1. Требования к осуществлению деятельности в границах территории объекта культурного наследия и особый режим использования земельного участка, водного объекта или его части, в границах которых располагается объект археологического наследия</p> <p>1. В границах территории объекта культурного наследия:</p> <p>1) на территории памятника или ансамбля запрещаются строительство объектов капитального строительства и увеличение объемно-пространственных характеристик существующих на территории памятника или ансамбля объектов капитального строительства; проведение земляных, строительных, мелиоративных и иных работ, за исключением работ по сохранению объекта культурного наследия или его отдельных элементов, сохранению историко-градостроительной или природной среды объекта культурного наследия;</p> <p>2) на территории достопримечательного места разрешаются работы по сохранению памятников и ансамблей, находящихся в границах территории достопримечательного места, работы, направленные на обеспечение сохранности особенностей достопримечательного места, являющихся основаниями для включения его в единый государственный реестр объектов культурного наследия (памятников истории и культуры) народов Российской Федерации и подлежащих обязательному сохранению; строительство объектов капитального строительства в целях воссоздания утраченной градостроительной среды; осуществление ограниченного строительства, капитального ремонта и реконструкции объектов капитального строительства при условии сохранения особенностей достопримечательного места, являющихся основаниями для включения его в единый государственный реестр объектов культурного наследия (памятников истории и культуры) народов Российской Федерации и подлежащих обязательному сохранению;</p> <p>3) на территории памятника, ансамбля или достопримечательного места разрешается ведение хозяйственной деятельности, не противоречащей требованиям обеспечения сохранности объекта культурного наследия и позволяющей обеспечить функционирование объекта культурного наследия в современных условиях., вид/наименование: Территория объекта культурного наследия местного (муниципального) значения "Фабрика Товарищества мануфактур Анны Красильщиковой с сыновьями, 1880 - 1920-е гг.", тип: Территория объекта культурного наследия, дата решения: 16.05.2018, номер решения: 36-0, наименование ОГВ/ОМСУ: Комитета Ивановской области по государственной охране объектов культурного наследия</p>		
Сведения о том, что земельный участок расположен в границах особой экономической зоны, территории опережающего социально-экономического развития, зоны территориального развития в Российской Федерации, игорной зоны:	данные отсутствуют		
Сведения о том, что земельный участок расположен в границах особо охраняемой природной территории, охотничьих угодий, лесничеств:	данные отсутствуют		
полное наименование должности	подпись	инициалы, фамилия	

М.П.

Земельный участок			
вид объекта недвижимости			
Лист № 3 раздела 1	Всего листов раздела 1: 3	Всего разделов: 6	Всего листов выписки: 14
22.09.2021г. № КУВИ-002/2021-126354137			
Кадастровый номер:		37:15:011701:206	
Сведения о результатах проведения государственного земельного надзора:		данные отсутствуют	
Сведения о расположении земельного участка в границах территории, в отношении которой утвержден проект межевания территории:		данные отсутствуют	
Условный номер земельного участка:		данные отсутствуют	
Сведения о принятии акта и (или) заключении договора, предусматривающих предоставление в соответствии с земельным законодательством исполнительным органом государственным органом власти или органом местного самоуправления, находящегося в государственной или муниципальной собственности земельного участка для строительства наемного дома социального использования или наемного дома коммерческого использования:		данные отсутствуют	
Сведения о том, что земельный участок или земельные участки образованы на основании решения об изъятии земельного участка и (или) расположенного на нем объекта недвижимости для государственных или муниципальных нужд:		данные отсутствуют	
Сведения о том, что земельный участок образован из земель или земельного участка, государственная собственность на которые не разграничена:		данные отсутствуют	
Сведения о наличии земельного спора о местоположении границ земельных участков:		данные отсутствуют	
Статус записи об объекте недвижимости:		Сведения об объекте недвижимости имеют статус "актуальные"	
Особые отметки:		Сведения об ограничениях права на объект недвижимости, обременениях данного объекта, не зарегистрированных в реестре прав, ограничений прав и обременений недвижимого имущества: вид ограничения (обременения): ограничения прав на земельный участок, предусмотренные статьями 56, 56.1 Земельного кодекса Российской Федерации; срок действия: с 07.11.2018; реквизиты документа-основания: сопроводительное письмо от 11.09.2018 № 2521-01-13; текстовое и графическое описание местоположения границ территории объекта культурного наследия или зон его охраны с перечнем координат характерных точек этих границ от 24.12.2015 № б/н; конвертируемый файл от 20.09.2018 № б/н. Сведения, необходимые для заполнения раздела: 4 - Сведения о частях земельного участка, отсутствуют.	
Получатель выписки:		Малов Анатолий Борисович, действующий(ая) на основании документа "" Администрация МО "Родниковский муниципальный район"	

полное наименование должности	подпись	инициалы, фамилия

М.П.

Выписка из Единого государственного реестра недвижимости об объекте недвижимости

Сведения о зарегистрированных правах

Земельный участок			
вид объекта недвижимости			
Лист № 1 раздела 2	Всего листов раздела 2: 2	Всего разделов: 6	Всего листов выписки: 14
22.09.2021г. № КУВИ-002/2021-126354137			
Кадастровый номер:		37:15:011701:206	

1	Правообладатель (правообладатели):	1.1	данные о правообладателе отсутствуют
2	Вид, номер, дата и время государственной регистрации права:	2.1	не зарегистрировано
3	Сведения об осуществлении государственной регистрации сделки, права без необходимого в силу закона согласия третьего лица, органа:	3.1	данные отсутствуют
4	Ограничение прав и обременение объекта недвижимости:		
	4.1 вид:		Аренда
	дата государственной регистрации:		23.12.2011 00:00:00
	номер государственной регистрации:		37-37-07/237/2011-372
	срок, на который установлено ограничение прав и обременение объекта недвижимости:		Срок действия с 30.09.2011 с 30.09.2011 г. на 49 лет
	лицо, в пользу которого установлено ограничение прав и обременение объекта недвижимости:		Акционерное общество "Прядильно-ткацкая фабрика "Родники", ИНН: 3701045213, ОГРН: 1093701000854
	основание государственной регистрации:		Договор аренды земельного участка, № 1248, выдан 30.09.2011, дата государственной регистрации: 23.12.2011, номер государственной регистрации: 37-37-07/237/2011-372
	сведения об осуществлении государственной регистрации сделки, права, ограничения права без необходимого в силу закона согласия третьего лица, органа:		данные отсутствуют
	сведения об управляющем залоге и о договоре управления залогом, если такой договор заключен для управления ипотекой:		данные отсутствуют
5	Договоры участия в долевом строительстве:		не зарегистрировано
6	Заявленные в судебном порядке права требования:		данные отсутствуют
7	Сведения о возражении в отношении зарегистрированного права:		данные отсутствуют
8	Сведения о наличии решения об изъятии объекта недвижимости для государственных и муниципальных нужд:		данные отсутствуют
9	Сведения о невозможности государственной регистрации без личного участия правообладателя или его законного представителя:		данные отсутствуют

полное наименование должности	подпись	инициалы, фамилия
-------------------------------	---------	-------------------

М.П.

Земельный участок		
вид объекта недвижимости		
Лист № 2 раздела 2	Всего листов раздела 2: 2	Всего разделов: 6
Всего листов выписки: 14		
22.09.2021г. № КУВИ-002/2021-126354137		
Кадастровый номер:		37:15:011701:206
10	Правопритязания и сведения о наличии поступивших, но не рассмотренных заявлений о проведении государственной регистрации права (перехода, прекращения права), ограничения права или обременения объекта недвижимости, сделки в отношении объекта недвижимости:	отсутствуют
11	Сведения о невозможности государственной регистрации перехода, прекращения, ограничения права на земельный участок из земель сельскохозяйственного назначения:	данные отсутствуют

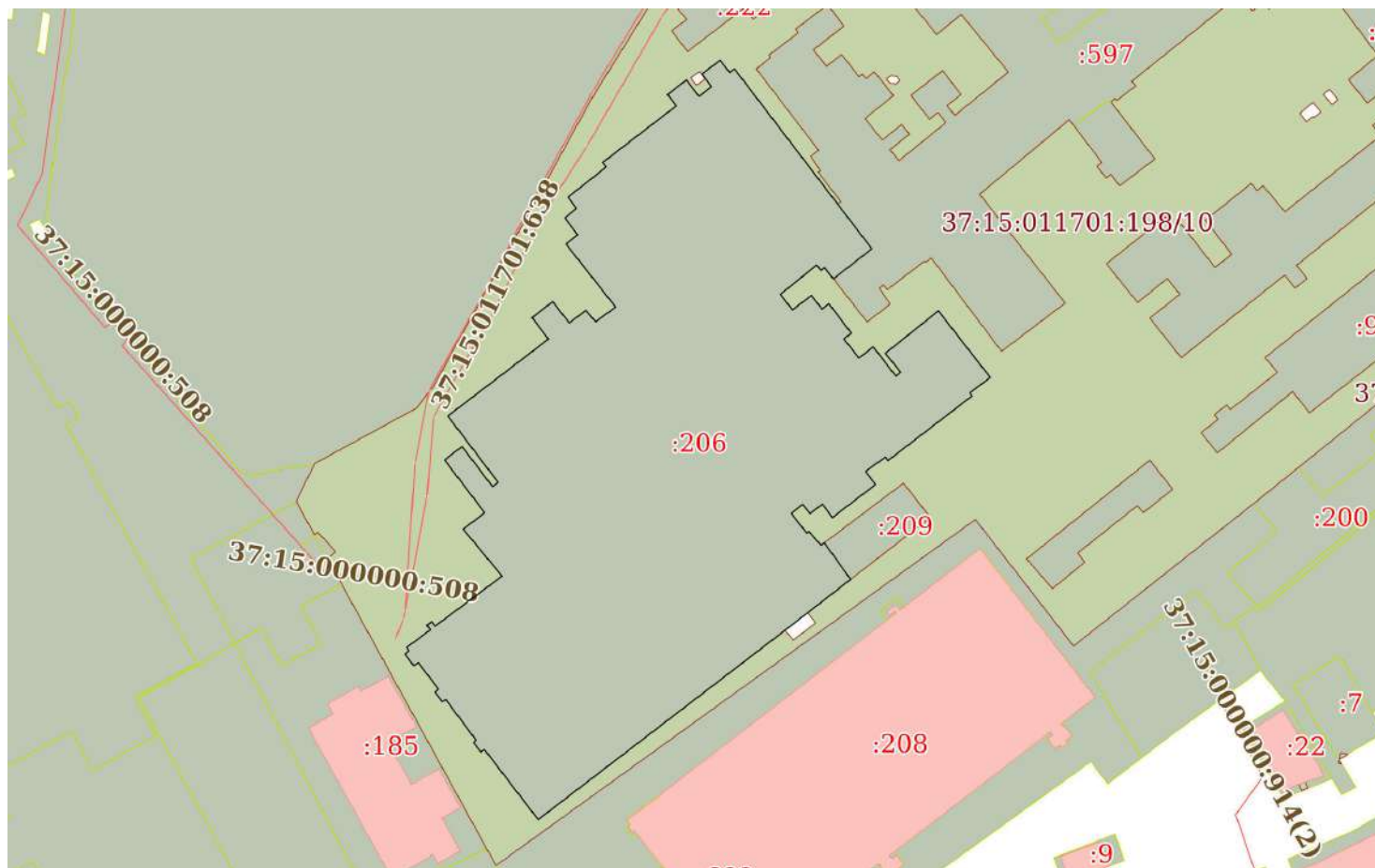
полное наименование должности	подпись	инициалы, фамилия

М.П.

Выписка из Единого государственного реестра недвижимости об объекте недвижимости
 Описание местоположения земельного участка

Земельный участок			
вид объекта недвижимости			
Лист № 1 раздела 3	Всего листов раздела 3: 1	Всего разделов: 6	Всего листов выписки: 14
22.09.2021г. № КУВИ-002/2021-126354137			
Кадастровый номер:		37:15:011701:206	

План (чертеж, схема) земельного участка



Масштаб 1:3000 Условные обозначения:

полное наименование должности	подпись	инициалы, фамилия
-------------------------------	---------	-------------------

М.П.

Выписка из Единого государственного реестра недвижимости об объекте недвижимости

Описание местоположения земельного участка

Земельный участок			
вид объекта недвижимости			

Лист № 1 раздела 3.1	Всего листов раздела 3.1: 3	Всего разделов: 6	Всего листов выписки: 14
----------------------	-----------------------------	-------------------	--------------------------

22.09.2021г. № КУВИ-002/2021-126354137

Кадастровый номер: 37:15:011701:206

Описание местоположения границ земельного участка

№ п/п	Номер точки		Дирекционный угол	Горизонтальное проложение, м	Описание закрепления на местности	Кадастровые номера смежных участков	Сведения об адресах правообладателей смежных земельных участков
	начальная	конечная					
1	2	3	4	5	6	7	8
1	1.1.1	1.1.2	51°41.2'	20.95	данные отсутствуют	37:15:011701:198(1)	данные отсутствуют
2	1.1.2	1.1.3	321°35.7'	2.46	данные отсутствуют	37:15:011701:198(1)	данные отсутствуют
3	1.1.3	1.1.4	52°26.7'	39.83	данные отсутствуют	37:15:011701:198(1)	данные отсутствуют
4	1.1.4	1.1.5	322°0.6'	6.14	данные отсутствуют	37:15:011701:198(1)	данные отсутствуют
5	1.1.5	1.1.6	52°12.2'	10.26	данные отсутствуют	37:15:011701:198(1)	данные отсутствуют
6	1.1.6	1.1.7	142°15.3'	8.9	данные отсутствуют	37:15:011701:198(1)	данные отсутствуют
7	1.1.7	1.1.8	52°10.1'	6.8	данные отсутствуют	37:15:011701:198(1)	данные отсутствуют
8	1.1.8	1.1.9	322°23.4'	6.82	данные отсутствуют	37:15:011701:198(1)	данные отсутствуют
9	1.1.9	1.1.10	52°53.8'	9.83	данные отсутствуют	37:15:011701:198(1)	данные отсутствуют
10	1.1.10	1.1.11	142°5.7'	6.64	данные отсутствуют	37:15:011701:198(1)	данные отсутствуют
11	1.1.11	1.1.12	53°2.5'	2.58	данные отсутствуют	37:15:011701:198(1)	данные отсутствуют
12	1.1.12	1.1.13	142°39.7'	72.92	данные отсутствуют	37:15:011701:198(1)	данные отсутствуют
13	1.1.13	1.1.14	142°36.7'	24.29	данные отсутствуют	37:15:011701:597	данные отсутствуют
14	1.1.14	1.1.15	232°0.6'	20.97	данные отсутствуют	37:15:011701:597	данные отсутствуют
15	1.1.15	1.1.16	322°4.6'	6.2	данные отсутствуют	37:15:011701:198(1)	данные отсутствуют
16	1.1.16	1.1.17	230°9.4'	1.97	данные отсутствуют	37:15:011701:198(1)	данные отсутствуют
17	1.1.17	1.1.18	321°18.6'	2.96	данные отсутствуют	37:15:011701:198(1)	данные отсутствуют
18	1.1.18	1.1.19	231°3.5'	3.48	данные отсутствуют	37:15:011701:198(1)	данные отсутствуют
19	1.1.19	1.1.20	230°56.0'	16.49	данные отсутствуют	37:15:011701:198(1)	данные отсутствуют
20	1.1.20	1.1.21	142°41.6'	8.4	данные отсутствуют	37:15:011701:198(1)	данные отсутствуют
21	1.1.21	1.1.22	52°43.8'	10.3	данные отсутствуют	37:15:011701:198(1)	данные отсутствуют
22	1.1.22	1.1.23	142°44.6'	7.4	данные отсутствуют	37:15:011701:198(1)	данные отсутствуют
23	1.1.23	1.1.24	52°35.3'	3.8	данные отсутствуют	37:15:011701:198(1)	данные отсутствуют
24	1.1.24	1.1.25	142°43.1'	15.85	данные отсутствуют	37:15:011701:198(1)	данные отсутствуют
25	1.1.25	1.1.26	231°0.5'	4.05	данные отсутствуют	37:15:011701:198(1)	данные отсутствуют

полное наименование должности	подпись	инициалы, фамилия

М.П.

Земельный участок							
вид объекта недвижимости							
Лист № 2 раздела 3.1		Всего листов раздела 3.1: 3			Всего разделов: 6		Всего листов выписки: 14
22.09.2021г. № КУВИ-002/2021-126354137							
Кадастровый номер:				37:15:011701:206			
26	1.1.26	1.1.27	141°40.1'	10.35	данные отсутствуют	37:15:011701:198(1)	данные отсутствуют
27	1.1.27	1.1.28	52°17.6'	7.8	данные отсутствуют	37:15:011701:198(1)	данные отсутствуют
28	1.1.28	1.1.29	142°19.1'	15.82	данные отсутствуют	37:15:011701:198(1)	данные отсутствуют
29	1.1.29	1.1.30	51°14.2'	2.6	данные отсутствуют	37:15:011701:198(1)	данные отсутствуют
30	1.1.30	1.1.31	321°14.8'	10.4	данные отсутствуют	37:15:011701:198(1)	данные отсутствуют
31	1.1.31	1.1.32	51°16.0'	29.15	данные отсутствуют	37:15:011701:198(1)	данные отсутствуют
32	1.1.32	1.1.33	142°4.7'	36.27	данные отсутствуют	37:15:011701:198(1)	данные отсутствуют
33	1.1.33	1.1.34	233°6.5'	11.03	данные отсутствуют	37:15:011701:198(1)	данные отсутствуют
34	1.1.34	1.1.35	147°4.7'	1.66	данные отсутствуют	37:15:011701:198(1)	данные отсутствуют
35	1.1.35	1.1.36	232°27.2'	45.46	данные отсутствуют	37:15:011701:198(1)	данные отсутствуют
36	1.1.36	1.1.37	326°54.7'	1.85	данные отсутствуют	37:15:011701:198(1)	данные отсутствуют
37	1.1.37	1.1.38	234°17.2'	10.6	данные отсутствуют	37:15:011701:198(1)	данные отсутствуют
38	1.1.38	1.1.39	141°58.2'	7.11	данные отсутствуют	37:15:011701:198(1)	данные отсутствуют
39	1.1.39	1.1.40	232°38.6'	23.34	данные отсутствуют	37:15:011701:198(1)	данные отсутствуют
40	1.1.40	1.1.41	322°52.5'	7.17	данные отсутствуют	37:15:011701:198(1)	данные отсутствуют
41	1.1.41	1.1.42	232°12.4'	6.71	данные отсутствуют	37:15:011701:198(1)	данные отсутствуют
42	1.1.42	1.1.43	320°56.0'	5.06	данные отсутствуют	37:15:011701:198(1)	данные отсутствуют
43	1.1.43	1.1.44	232°4.1'	6.15	данные отсутствуют	37:15:011701:198(1)	данные отсутствуют
44	1.1.44	1.1.45	141°55.2'	10.8	данные отсутствуют	37:15:011701:198(1)	данные отсутствуют
45	1.1.45	1.1.46	49°23.9'	1.2	данные отсутствуют	37:15:011701:198(1)	данные отсутствуют
46	1.1.46	1.1.47	139°4.0'	7.88	данные отсутствуют	37:15:011701:198(1)	данные отсутствуют
47	1.1.47	1.1.48	53°7.8'	1.8	данные отсутствуют	37:15:011701:198(1)	данные отсутствуют
48	1.1.48	1.1.49	144°19.1'	19.39	данные отсутствуют	37:15:011701:198(1), 37:15:011701:209	данные отсутствуют
49	1.1.49	1.1.50	232°13.0'	23.31	данные отсутствуют	37:15:011701:198(1)	данные отсутствуют
50	1.1.50	1.1.51	232°11.9'	12.3	данные отсутствуют	37:15:011701:198(1)	данные отсутствуют
51	1.1.51	1.1.52	232°30.8'	133.61	данные отсутствуют	37:15:011701:198(1)	данные отсутствуют
52	1.1.52	1.1.53	322°32.9'	37.89	данные отсутствуют	37:15:011701:198(1)	данные отсутствуют
53	1.1.53	1.1.54	238°7.2'	1.93	данные отсутствуют	37:15:011701:198(1)	данные отсутствуют
54	1.1.54	1.1.55	322°36.6'	5.07	данные отсутствуют	37:15:011701:198(1)	данные отсутствуют
55	1.1.55	1.1.56	45°0.0'	1.47	данные отсутствуют	37:15:011701:198(1)	данные отсутствуют
56	1.1.56	1.1.57	323°25.6'	21.67	данные отсутствуют	37:15:011701:198(1)	данные отсутствуют
57	1.1.57	1.1.58	242°42.0'	1.74	данные отсутствуют	37:15:011701:198(1)	данные отсутствуют

полное наименование должности	подпись	инициалы, фамилия
-------------------------------	---------	-------------------

М.П.

Земельный участок							
вид объекта недвижимости							
Лист № 3 раздела 3.1		Всего листов раздела 3.1: 3			Всего разделов: 6		Всего листов выписки: 14
22.09.2021г. № КУВИ-002/2021-126354137							
Кадастровый номер:				37:15:011701:206			
58	1.1.58	1.1.59	322°28.4'	5.06	данные отсутствуют	37:15:011701:198(1)	данные отсутствуют
59	1.1.59	1.1.60	49°53.2'	1.91	данные отсутствуют	37:15:011701:198(1)	данные отсутствуют
60	1.1.60	1.1.61	322°59.2'	14.3	данные отсутствуют	37:15:011701:198(1)	данные отсутствуют
61	1.1.61	1.1.62	237°6.4'	2.39	данные отсутствуют	37:15:011701:198(1)	данные отсутствуют
62	1.1.62	1.1.63	323°11.1'	6.26	данные отсутствуют	37:15:011701:198(1)	данные отсутствуют
63	1.1.63	1.1.64	52°11.6'	2.2	данные отсутствуют	37:15:011701:198(1)	данные отсутствуют
64	1.1.64	1.1.65	327°47.6'	1.82	данные отсутствуют	37:15:011701:198(1)	данные отсутствуют
65	1.1.65	1.1.66	53°24.7'	12.62	данные отсутствуют	37:15:011701:198(1)	данные отсутствуют
66	1.1.66	1.1.67	322°11.2'	2.43	данные отсутствуют	37:15:011701:198(1)	данные отсутствуют
67	1.1.67	1.1.68	52°11.0'	2.54	данные отсутствуют	37:15:011701:198(1)	данные отсутствуют
68	1.1.68	1.1.69	142°19.9'	2.44	данные отсутствуют	37:15:011701:198(1)	данные отсутствуют
69	1.1.69	1.1.70	53°13.9'	35.9	данные отсутствуют	37:15:011701:198(1)	данные отсутствуют
70	1.1.70	1.1.71	320°22.3'	17.0	данные отсутствуют	37:15:011701:198(1)	данные отсутствуют
71	1.1.71	1.1.72	320°27.2'	3.13	данные отсутствуют	37:15:011701:198(1)	данные отсутствуют
72	1.1.72	1.1.73	320°21.8'	6.05	данные отсутствуют	37:15:011701:198(1)	данные отсутствуют
73	1.1.73	1.1.74	52°42.3'	11.6	данные отсутствуют	37:15:011701:198(1)	данные отсутствуют
74	1.1.74	1.1.75	322°43.7'	28.5	данные отсутствуют	37:15:011701:198(1)	данные отсутствуют
75	1.1.75	1.1.76	52°44.6'	9.5	данные отсутствуют	37:15:011701:198(1)	данные отсутствуют
76	1.1.76	1.1.77	142°43.9'	21.6	данные отсутствуют	37:15:011701:198(1)	данные отсутствуют
77	1.1.77	1.1.78	52°42.7'	3.0	данные отсутствуют	37:15:011701:198(1)	данные отсутствуют
78	1.1.78	1.1.79	322°48.0'	35.74	данные отсутствуют	37:15:011701:198(1)	данные отсутствуют
79	1.1.79	1.1.80	52°36.1'	54.42	данные отсутствуют	37:15:011701:198(1)	данные отсутствуют
80	1.1.80	1.1.81	322°19.2'	11.6	данные отсутствуют	37:15:011701:198(1)	данные отсутствуют
81	1.1.81	1.1.82	52°20.9'	11.28	данные отсутствуют	37:15:011701:198(1)	данные отсутствуют
82	1.1.82	1.1.83	142°19.2'	11.6	данные отсутствуют	37:15:011701:198(1)	данные отсутствуют
83	1.1.83	1.1.84	52°35.7'	8.99	данные отсутствуют	37:15:011701:198(1)	данные отсутствуют
84	1.1.84	1.1.85	140°9.6'	6.45	данные отсутствуют	37:15:011701:198(1)	данные отсутствуют
85	1.1.85	1.1.86	53°36.1'	10.68	данные отсутствуют	37:15:011701:198(1)	данные отсутствуют
86	1.1.86	1.1.87	321°48.2'	34.45	данные отсутствуют	37:15:011701:198(1)	данные отсутствуют
87	1.1.87	1.1.88	51°47.2'	6.4	данные отсутствуют	37:15:011701:198(1)	данные отсутствуют
88	1.1.88	1.1.89	322°36.7'	9.07	данные отсутствуют	37:15:011701:198(1)	данные отсутствуют
89	1.1.89	1.1.90	50°55.7'	6.5	данные отсутствуют	37:15:011701:198(1)	данные отсутствуют
90	1.1.90	1.1.1	322°41.8'	6.07	данные отсутствуют	37:15:011701:198(1)	данные отсутствуют

полное наименование должности	подпись	инициалы, фамилия
-------------------------------	---------	-------------------

М.П.

Выписка из Единого государственного реестра недвижимости об объекте недвижимости

Описание местоположения земельного участка

Земельный участок			
вид объекта недвижимости			
Лист № 1 раздела 3.2	Всего листов раздела 3.2: 4	Всего разделов: 6	Всего листов выписки: 14
22.09.2021г. № КУВИ-002/2021-126354137			
Кадастровый номер:		37:15:011701:206	

Сведения о характерных точках границы земельного участка				
Система координат 37.У.029				
Номер точки	Координаты, м		Описание закрепления на местности	Средняя квадратичная погрешность определения координат характерных точек границ земельного участка, м
	X	Y		
1	2	3	4	5
1	6961.6	6274.2	Временный межевой знак	0.1
2	6974.59	6290.64	Временный межевой знак	0.1
3	6976.52	6289.11	Временный межевой знак	0.1
4	7000.8	6320.69	Временный межевой знак	0.1
5	7005.64	6316.91	Временный межевой знак	0.1
6	7011.93	6325.02	Временный межевой знак	0.1
7	7004.89	6330.47	Временный межевой знак	0.1
8	7009.06	6335.84	Временный межевой знак	0.1
9	7014.46	6331.68	Временный межевой знак	0.1
10	7020.39	6339.52	Временный межевой знак	0.1
11	7015.15	6343.6	Временный межевой знак	0.1
12	7016.7	6345.66	Временный межевой знак	0.1
13	6958.72	6389.89	Временный межевой знак	0.1
14	6939.42	6404.64	Закрепление отсутствует	0.1
15	6926.51	6388.11	Закрепление отсутствует	0.1
16	6931.4	6384.3	Временный межевой знак	0.1
17	6930.14	6382.79	Временный межевой знак	0.1
18	6932.45	6380.94	Временный межевой знак	0.1
19	6930.26	6378.23	Временный межевой знак	0.1
20	6919.87	6365.43	Временный межевой знак	0.1
21	6913.19	6370.52	Временный межевой знак	0.1
22	6919.43	6378.72	Временный межевой знак	0.1
23	6913.54	6383.2	Временный межевой знак	0.1
24	6915.85	6386.22	Временный межевой знак	0.1

полное наименование должности	подпись	инициалы, фамилия

М.П.

Земельный участок					
вид объекта недвижимости					
Лист № 2 раздела 3.2		Всего листов раздела 3.2: 4		Всего разделов: 6	Всего листов выписки: 14
22.09.2021г. № КУВИ-002/2021-126354137					
Кадастровый номер:			37:15:011701:206		
25	6903.24	6395.82	Временный межевой знак	0.1	
26	6900.69	6392.67	Временный межевой знак	0.1	
27	6892.57	6399.09	Временный межевой знак	0.1	
28	6897.34	6405.26	Временный межевой знак	0.1	
29	6884.82	6414.93	Временный межевой знак	0.1	
30	6886.45	6416.96	Временный межевой знак	0.1	
31	6894.56	6410.45	Временный межевой знак	0.1	
32	6912.8	6433.19	Временный межевой знак	0.1	
33	6884.19	6455.48	Временный межевой знак	0.1	
34	6877.57	6446.66	Временный межевой знак	0.1	
35	6876.18	6447.56	Временный межевой знак	0.1	
36	6848.48	6411.52	Временный межевой знак	0.1	
37	6850.03	6410.51	Временный межевой знак	0.1	
38	6843.84	6401.9	Временный межевой знак	0.1	
39	6838.24	6406.28	Временный межевой знак	0.1	
40	6824.08	6387.73	Временный межевой знак	0.1	
41	6829.8	6383.4	Временный межевой знак	0.1	
42	6825.69	6378.1	Временный межевой знак	0.1	
43	6829.62	6374.91	Временный межевой знак	0.1	
44	6825.84	6370.06	Временный межевой знак	0.1	
45	6817.34	6376.72	Временный межевой знак	0.1	
46	6818.12	6377.63	Временный межевой знак	0.1	
47	6812.17	6382.79	Временный межевой знак	0.1	
48	6813.25	6384.23	Закрепление отсутствует	0.1	
49	6797.5	6395.54	Закрепление отсутствует	0.1	
50	6783.22	6377.12	Временный межевой знак	0.1	
51	6775.68	6367.4	Временный межевой знак	0.1	
52	6694.37	6261.38	Временный межевой знак	0.1	
53	6724.45	6238.34	Временный межевой знак	0.1	
54	6723.43	6236.7	Временный межевой знак	0.1	
55	6727.46	6233.62	Временный межевой знак	0.1	
56	6728.5	6234.66	Временный межевой знак	0.1	
57	6745.9	6221.75	Временный межевой знак	0.1	

полное наименование должности	подпись	инициалы, фамилия
-------------------------------	---------	-------------------

М.П.

Земельный участок					
вид объекта недвижимости					
Лист № 3 раздела 3.2		Всего листов раздела 3.2: 4		Всего разделов: 6	Всего листов выписки: 14
22.09.2021г. № КУВИ-002/2021-126354137					
Кадастровый номер:			37:15:011701:206		
58	6745.1	6220.2	Временный межевой знак	0.1	
59	6749.11	6217.12	Временный межевой знак	0.1	
60	6750.34	6218.58	Временный межевой знак	0.1	
61	6761.76	6209.97	Временный межевой знак	0.1	
62	6760.46	6207.96	Временный межевой знак	0.1	
63	6765.47	6204.21	Временный межевой знак	0.1	
64	6766.82	6205.95	Временный межевой знак	0.1	
65	6768.36	6204.98	Временный межевой знак	0.1	
66	6775.88	6215.11	Временный межевой знак	0.1	
67	6777.8	6213.62	Временный межевой знак	0.1	
68	6779.36	6215.63	Временный межевой знак	0.1	
69	6777.43	6217.12	Временный межевой знак	0.1	
70	6798.92	6245.88	Временный межевой знак	0.1	
71	6812.01	6235.04	Временный межевой знак	0.1	
72	6814.42	6233.05	Временный межевой знак	0.1	
73	6819.08	6229.19	Временный межевой знак	0.1	
74	6826.11	6238.42	Временный межевой знак	0.1	
75	6848.79	6221.16	Временный межевой знак	0.1	
76	6854.54	6228.72	Временный межевой знак	0.1	
77	6837.35	6241.8	Временный межевой знак	0.1	
78	6839.17	6244.19	Временный межевой знак	0.1	
79	6867.64	6222.58	Временный межевой знак	0.1	
80	6900.69	6265.81	Временный межевой знак	0.1	
81	6909.87	6258.72	Временный межевой знак	0.1	
82	6916.76	6267.65	Временный межевой знак	0.1	
83	6907.58	6274.74	Временный межевой знак	0.1	
84	6913.04	6281.88	Временный межевой знак	0.1	
85	6908.09	6286.01	Временный межевой знак	0.1	
86	6914.43	6294.61	Временный межевой знак	0.1	
87	6941.5	6273.31	Временный межевой знак	0.1	
88	6945.46	6278.34	Временный межевой знак	0.1	
89	6952.67	6272.83	Временный межевой знак	0.1	
90	6956.77	6277.88	Временный межевой знак	0.1	

полное наименование должности	подпись	инициалы, фамилия
-------------------------------	---------	-------------------

М.П.

Земельный участок				
вид объекта недвижимости				
Лист № 4 раздела 3.2	Всего листов раздела 3.2: 4	Всего разделов: 6	Всего листов выписки: 14	
22.09.2021г. № КУВИ-002/2021-126354137				
Кадастровый номер:		37:15:011701:206		
91	6961.6	6274.2	Временный межевой знак	0.1

полное наименование должности	подпись	инициалы, фамилия

М.П.

Выписка из Единого государственного реестра недвижимости об объекте недвижимости
Сведения о частях земельного участка

Земельный участок			
вид объекта недвижимости			
Лист № 1 раздела 4.1	Всего листов раздела 4.1: 1	Всего разделов: 6	Всего листов выписки: 14
22.09.2021г. № КУВИ-002/2021-126354137			
Кадастровый номер:		37:15:011701:206	

Учетный номер части	Площадь, м2	Содержание ограничения в использовании или ограничения права на объект недвижимости или обременения объекта недвижимости
1	2	3
	Весь	<p>вид ограничения (обременения): ограничения прав на земельный участок, предусмотренные статьями 56, 56.1 Земельного кодекса Российской Федерации; Срок действия: с 2018-11-07; реквизиты документа-основания: сопроводительное письмо от 11.09.2018 № 2521-01-13; текстовое и графическое описание местоположения границ территории объекта культурного наследия или зон его охраны с перечнем координат характерных точек этих границ от 24.12.2015 № б/н; конвертируемый файл от 20.09.2018 № б/н; Содержание ограничения (обременения): Федеральный закон от 25.06.2002 № 73-ФЗ "Об объектах культурного наследия (памятниках истории и культуры) народов Российской Федерации" Статья 5.1. Требования к осуществлению деятельности в границах территории объекта культурного наследия и особый режим использования земельного участка, водного объекта или его части, в границах которых располагается объект археологического наследия.1. В границах территории объекта культурного наследия: 1) на территории памятника или ансамбля запрещаются строительство объектов капитального строительства и увеличение объемно-пространственных характеристик существующих на территории памятника или ансамбля объектов капитального строительства; проведение земляных, строительных, мелиоративных и иных работ, за исключением работ по сохранению объекта культурного наследия или его отдельных элементов, сохранению историко-градостроительной или природной среды объекта культурного наследия; 2) на территории достопримечательного места разрешаются работы по сохранению памятников и ансамблей, находящихся в границах территории достопримечательного места, работы, направленные на обеспечение сохранности особенностей достопримечательного места, являющихся основаниями для включения его в единый государственный реестр объектов культурного наследия (памятников истории и культуры) народов Российской Федерации и подлежащих обязательному сохранению; строительство объектов капитального строительства в целях воссоздания утраченной градостроительной среды; осуществление ограниченного строительства, капитального ремонта и реконструкции объектов капитального строительства при условии сохранения особенностей достопримечательного места, являющихся основаниями для включения его в единый государственный реестр объектов культурного наследия (памятников истории и культуры) народов Российской Федерации и подлежащих обязательному сохранению; 3) на территории памятника, ансамбля или достопримечательного места разрешается ведение хозяйственной деятельности, не противоречащей требованиям обеспечения сохранности объекта культурного наследия и позволяющей обеспечить функционирование объекта культурного наследия в современных условиях.; Реестровый номер границы: 37:15-8.4; Вид объекта реестра границ: Территория объекта культурного наследия; Вид зоны по документу: Территория объекта культурного наследия местного (муниципального) значения "Фабрика Товарищества мануфактур Анны Красильщиковой с сыновьями, 1880 - 1920-е гг."; Тип зоны: Территория объекта культурного наследия</p>

полное наименование должности	подпись	инициалы, фамилия
-------------------------------	---------	-------------------

М.П.

Филиал Федерального государственного бюджетного учреждения "Федеральная кадастровая палата Федеральной службы государственной регистрации, кадастра и картографии" по Ивановской области
полное наименование органа регистрации прав

Выписка из Единого государственного реестра недвижимости об объекте недвижимости

Сведения о характеристиках объекта недвижимости

На основании запроса от 22.09.2021, поступившего на рассмотрение 22.09.2021, сообщаем, что согласно записям Единого государственного реестра недвижимости:

Раздел 1 Лист 1

Земельный участок			
вид объекта недвижимости			

Лист № 1 раздела 1	Всего листов раздела 1: 2	Всего разделов: 5	Всего листов выписки: 7
--------------------	---------------------------	-------------------	-------------------------

22.09.2021г. № КУВИ-002/2021-126353630	
Кадастровый номер:	37:15:011701:208
Номер кадастрового квартала:	37:15:011701
Дата присвоения кадастрового номера:	03.06.2011

Ранее присвоенный государственный учетный номер:	данные отсутствуют
Адрес:	Российская Федерация, Ивановская область, Родниковский муниципальный район, Родниковское городское поселение, город Родники, ул. Советская, 20/3А/1
Площадь:	14568 +/- 12
Кадастровая стоимость, руб.:	5284593.4
Кадастровые номера расположенных в пределах земельного участка объектов недвижимости:	37:15:011701:274, 37:15:011701:927
Кадастровые номера объектов недвижимости, из которых образован объект недвижимости:	37:15:011701:149
Кадастровые номера образованных объектов недвижимости:	данные отсутствуют
Категория земель:	Земли населенных пунктов
Виды разрешенного использования:	Для размещения административно-производственных объектов
Сведения о кадастровом инженеру:	данные отсутствуют
Сведения о лесах, водных объектах и об иных природных объектах, расположенных в пределах земельного участка:	данные отсутствуют
Сведения о том, что земельный участок полностью расположен в границах зоны с особыми условиями использования территории, территории объекта культурного наследия, публичного сервитута:	данные отсутствуют
Сведения о том, что земельный участок расположен в границах особой экономической зоны, территории опережающего социально-экономического развития, зоны территориального развития в Российской Федерации, игровой зоны:	данные отсутствуют

полное наименование должности	подпись	инициалы, фамилия
-------------------------------	---------	-------------------

М.П.

Земельный участок			
вид объекта недвижимости			
Лист № 2 раздела 1	Всего листов раздела 1: 2	Всего разделов: 5	Всего листов выписки: 7
22.09.2021г. № КУВИ-002/2021-126353630			
Кадастровый номер:		37:15:011701:208	
Сведения о том, что земельный участок расположен в границах особо охраняемой природной территории, охотничьих угодий, лесничеств:		данные отсутствуют	
Сведения о результатах проведения государственного земельного надзора:		данные отсутствуют	
Сведения о расположении земельного участка в границах территории, в отношении которой утвержден проект межевания территории:		данные отсутствуют	
Условный номер земельного участка:		данные отсутствуют	
Сведения о принятии акта и (или) заключении договора, предусматривающих предоставление в соответствии с земельным законодательством исполнительным органом государственным органом власти или органом местного самоуправления, находящегося в государственной или муниципальной собственности земельного участка для строительства наемного дома социального использования или наемного дома коммерческого использования:		данные отсутствуют	
Сведения о том, что земельный участок или земельные участки образованы на основании решения об изъятии земельного участка и (или) расположенного на нем объекта недвижимости для государственных или муниципальных нужд:		данные отсутствуют	
Сведения о том, что земельный участок образован из земель или земельного участка, государственная собственность на которые не разграничена:		данные отсутствуют	
Сведения о наличии земельного спора о местоположении границ земельных участков:		данные отсутствуют	
Статус записи об объекте недвижимости:		Сведения об объекте недвижимости имеют статус "актуальные"	
Особые отметки:		Сведения, необходимые для заполнения раздела: 4 - Сведения о частях земельного участка, отсутствуют.	
Получатель выписки:		Малов Анатолий Борисович, действующий(ая) на основании документа "" Администрация МО "Родниковский муниципальный район"	

полное наименование должности	подпись	инициалы, фамилия

М.П.

Выписка из Единого государственного реестра недвижимости об объекте недвижимости

Сведения о зарегистрированных правах

Земельный участок			
вид объекта недвижимости			
Лист № 1 раздела 2	Всего листов раздела 2: 2	Всего разделов: 5	Всего листов выписки: 7
22.09.2021г. № КУВИ-002/2021-126353630			
Кадастровый номер:		37:15:011701:208	

1	Правообладатель (правообладатели):	1.1	данные о правообладателе отсутствуют
2	Вид, номер, дата и время государственной регистрации права:	2.1	не зарегистрировано
3	Сведения об осуществлении государственной регистрации сделки, права без необходимого в силу закона согласия третьего лица, органа:	3.1	данные отсутствуют
4	Ограничение прав и обременение объекта недвижимости:		
	4.1 вид:	Аренда	
	дата государственной регистрации:	06.02.2012 00:00:00	
	номер государственной регистрации:	37-37-07/078/2012-022	
	срок, на который установлено ограничение прав и обременение объекта недвижимости:	Срок действия с 29.09.2011 на 49 лет	
	лицо, в пользу которого установлено ограничение прав и обременение объекта недвижимости:	Акционерное общество "Родтекс", ИНН: 3701045245, ОГРН: 1093701000887	
	основание государственной регистрации:	Договор аренды земельного участка, № 1254, выдан 29.09.2011, дата государственной регистрации: 06.02.2012, номер государственной регистрации: 37-37-07/078/2012-022 Соглашение о внесении изменений в договор аренды земельного участка № 1254 от 29.09.2011 г., выдан 11.08.2021	
	сведения об осуществлении государственной регистрации сделки, права, ограничения права без необходимого в силу закона согласия третьего лица, органа:	данные отсутствуют	
	сведения об управляющем залогом и о договоре управления залогом, если такой договор заключен для управления ипотекой:	данные отсутствуют	
5	Договоры участия в долевом строительстве:	не зарегистрировано	
6	Заявленные в судебном порядке права требования:	данные отсутствуют	
7	Сведения о возражении в отношении зарегистрированного права:	данные отсутствуют	
8	Сведения о наличии решения об изъятии объекта недвижимости для государственных и муниципальных нужд:	данные отсутствуют	

полное наименование должности	подпись	инициалы, фамилия
-------------------------------	---------	-------------------

М.П.

Земельный участок		
вид объекта недвижимости		
Лист № 2 раздела 2	Всего листов раздела 2: 2	Всего разделов: 5
Всего листов выписки: 7		
22.09.2021г. № КУВИ-002/2021-126353630		
Кадастровый номер:	37:15:011701:208	
9	Сведения о невозможности государственной регистрации без личного участия правообладателя или его законного представителя:	данные отсутствуют
10	Правопритязания и сведения о наличии поступивших, но не рассмотренных заявлений о проведении государственной регистрации права (перехода, прекращения права), ограничения права или обременения объекта недвижимости, сделки в отношении объекта недвижимости:	отсутствуют
11	Сведения о невозможности государственной регистрации перехода, прекращения, ограничения права на земельный участок из земель сельскохозяйственного назначения:	данные отсутствуют

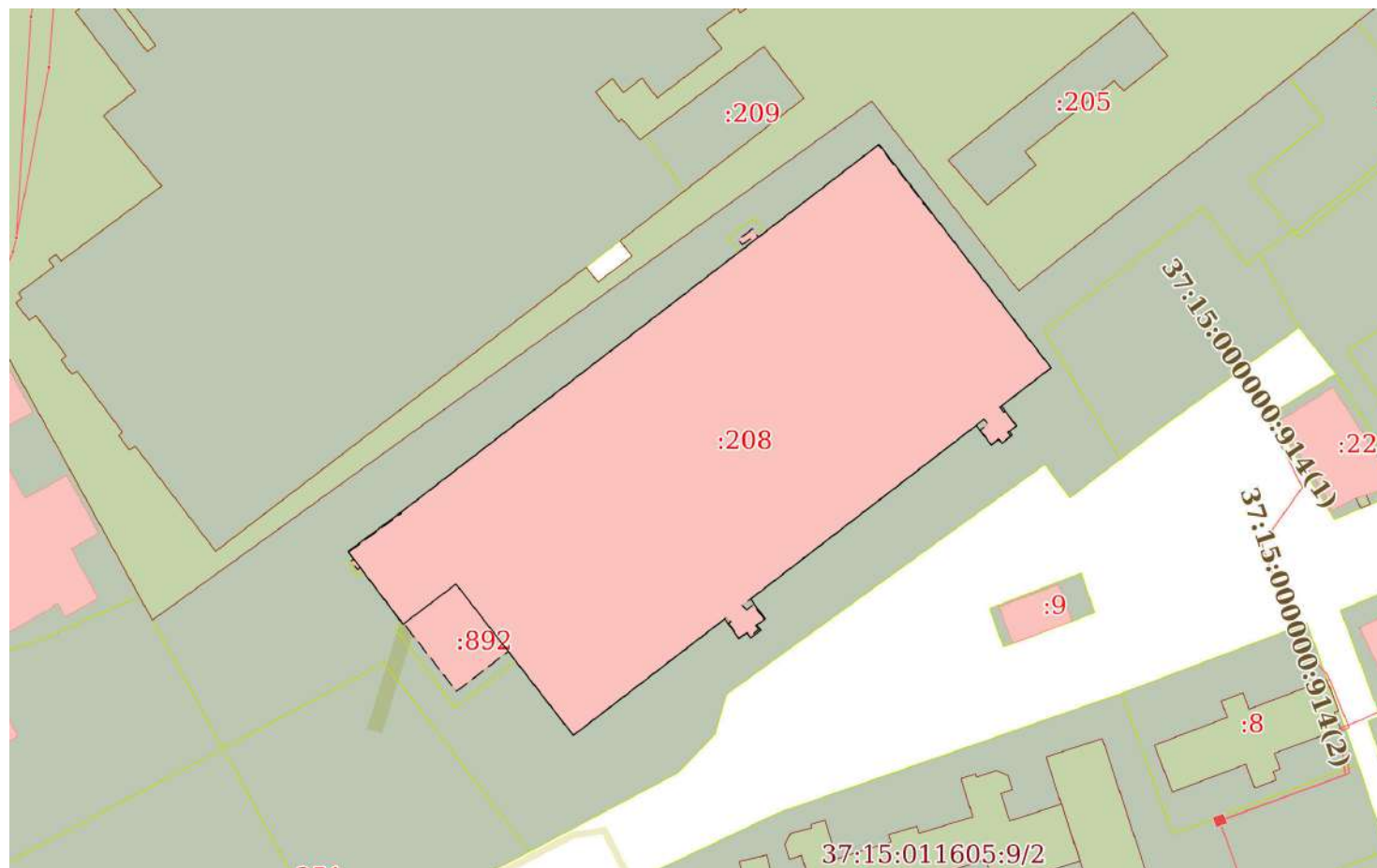
полное наименование должности	подпись	инициалы, фамилия

М.П.

Выписка из Единого государственного реестра недвижимости об объекте недвижимости
 Описание местоположения земельного участка

Земельный участок			
вид объекта недвижимости			
Лист № 1 раздела 3	Всего листов раздела 3: 1	Всего разделов: 5	Всего листов выписки: 7
22.09.2021г. № КУВИ-002/2021-126353630			
Кадастровый номер:		37:15:011701:208	

План (чертеж, схема) земельного участка



Масштаб 1:2000

Условные обозначения:

полное наименование должности	подпись	инициалы, фамилия

М.П.

Выписка из Единого государственного реестра недвижимости об объекте недвижимости

Описание местоположения земельного участка

Земельный участок			
вид объекта недвижимости			
Лист № 1 раздела 3.1	Всего листов раздела 3.1: 1	Всего разделов: 5	Всего листов выписки: 7
22.09.2021г. № КУВИ-002/2021-126353630			
Кадастровый номер:		37:15:011701:208	

Описание местоположения границ земельного участка							
№ п/п	Номер точки		Дирекционный угол	Горизонтальное проложение, м	Описание закрепления на местности	Кадастровые номера смежных участков	Сведения об адресах правообладателей смежных земельных участков
	начальн ая	конечн ая					
1	2	3	4	5	6	7	8
1	1.1.1	1.1.2	142°25.6'	80.7	данные отсутствуют	37:15:011701:198(1)	данные отсутствуют
2	1.1.2	1.1.3	232°25.2'	17.91	данные отсутствуют	37:15:011701:198(1)	данные отсутствуют
3	1.1.3	1.1.4	143°3.0'	7.12	данные отсутствуют	37:15:011701:198(1)	данные отсутствуют
4	1.1.4	1.1.5	231°7.6'	2.52	данные отсутствуют	37:15:011701:198(1)	данные отсутствуют
5	1.1.5	1.1.6	144°42.2'	1.38	данные отсутствуют	37:15:011701:198(1)	данные отсутствуют
6	1.1.6	1.1.7	233°0.5'	3.76	данные отсутствуют	37:15:011701:198(1)	данные отсутствуют
7	1.1.7	1.1.8	322°7.5'	1.37	данные отсутствуют	37:15:011701:198(1)	данные отсутствуют
8	1.1.8	1.1.9	234°2.9'	2.74	данные отсутствуют	37:15:011701:198(1)	данные отсутствуют
9	1.1.9	1.1.10	322°59.0'	7.08	данные отсутствуют	37:15:011701:198(1)	данные отсутствуют
10	1.1.10	1.1.11	232°24.6'	81.47	данные отсутствуют	37:15:011701:198(1)	данные отсутствуют
11	1.1.11	1.1.12	143°50.0'	7.0	данные отсутствуют	37:15:011701:198(1)	данные отсутствуют
12	1.1.12	1.1.13	232°4.4'	2.93	данные отсутствуют	37:15:011701:198(1)	данные отсутствуют
13	1.1.13	1.1.14	144°21.3'	1.87	данные отсутствуют	37:15:011701:198(1)	данные отсутствуют
14	1.1.14	1.1.15	233°37.7'	3.68	данные отсутствуют	37:15:011701:198(1)	данные отсутствуют
15	1.1.15	1.1.16	323°26.6'	1.83	данные отсутствуют	37:15:011701:198(1)	данные отсутствуют
16	1.1.16	1.1.17	234°1.0'	2.84	данные отсутствуют	37:15:011701:198(1)	данные отсутствуют
17	1.1.17	1.1.18	325°19.3'	6.91	данные отсутствуют	37:15:011701:198(1)	данные отсутствуют
18	1.1.18	1.1.19	232°25.7'	54.74	данные отсутствуют	37:15:011701:198(1)	данные отсутствуют
19	1.1.19	1.1.20	322°14.4'	54.82	данные отсутствуют	данные отсутствуют	данные отсутствуют
20	1.1.20	1.1.21	232°48.0'	19.07	данные отсутствуют	37:15:011701:892	данные отсутствуют
21	1.1.21	1.1.22	323°1.2'	26.1	данные отсутствуют	37:15:011701:198(1)	данные отсутствуют
22	1.1.22	1.1.23	53°25.8'	18.71	данные отсутствуют	37:15:011701:198(1)	данные отсутствуют
23	1.1.23	1.1.1	52°25.4'	172.77	данные отсутствуют	37:15:011701:198(1)	данные отсутствуют

полное наименование должности	подпись	инициалы, фамилия

М.П.

Выписка из Единого государственного реестра недвижимости об объекте недвижимости

Описание местоположения земельного участка

Земельный участок			
вид объекта недвижимости			
Лист № 1 раздела 3.2	Всего листов раздела 3.2: 1	Всего разделов: 5	Всего листов выписки: 7
22.09.2021г. № КУВИ-002/2021-126353630			
Кадастровый номер:		37:15:011701:208	

Сведения о характерных точках границы земельного участка				
Система координат 37.У.029				
Номер точки	Координаты, м		Описание закрепления на местности	Средняя квадратичная погрешность определения координат характерных точек границ земельного участка, м
	Х	У		
1	2	3	4	5
1	6810.85	6451.24	Временный межевой знак	0.1
2	6746.89	6500.45	Временный межевой знак	0.1
3	6735.97	6486.26	Закрепление отсутствует	0.1
4	6730.28	6490.54	Временный межевой знак	0.1
5	6728.7	6488.58	Временный межевой знак	0.1
6	6727.57	6489.38	Временный межевой знак	0.1
7	6725.31	6486.38	Временный межевой знак	0.1
8	6726.39	6485.54	Временный межевой знак	0.1
9	6724.78	6483.32	Временный межевой знак	0.1
10	6730.43	6479.06	Закрепление отсутствует	0.1
11	6680.73	6414.5	Закрепление отсутствует	0.1
12	6675.08	6418.63	Временный межевой знак	0.1
13	6673.28	6416.32	Временный межевой знак	0.1
14	6671.76	6417.41	Временный межевой знак	0.1
15	6669.58	6414.45	Временный межевой знак	0.1
16	6671.05	6413.36	Временный межевой знак	0.1
17	6669.38	6411.06	Временный межевой знак	0.1
18	6675.06	6407.13	Закрепление отсутствует	0.1
19	6641.68	6363.74	Временный межевой знак	0.1
20	6685.02	6330.17	Временный межевой знак	0.1
21	6673.49	6314.98	Временный межевой знак	0.1
22	6694.34	6299.28	Временный межевой знак	0.1
23	6705.49	6314.31	Временный межевой знак	0.1
24	6810.85	6451.24	Временный межевой знак	0.1

полное наименование должности	подпись	инициалы, фамилия

М.П.

Филиал Федерального государственного бюджетного учреждения "Федеральная кадастровая палата Федеральной службы государственной регистрации, кадастра и картографии" по Ивановской области
полное наименование органа регистрации прав

Выписка из Единого государственного реестра недвижимости об объекте недвижимости

Сведения о характеристиках объекта недвижимости

На основании запроса от 22.09.2021, поступившего на рассмотрение 22.09.2021, сообщаем, что согласно записям Единого государственного реестра недвижимости:

Раздел 1 Лист 1

Земельный участок			
вид объекта недвижимости			

Лист № 1 раздела 1	Всего листов раздела 1: 3	Всего разделов: 6	Всего листов выписки: 9
--------------------	---------------------------	-------------------	-------------------------

22.09.2021г. № КУВИ-002/2021-126354125	
Кадастровый номер:	37:15:011701:209
Номер кадастрового квартала:	37:15:011701
Дата присвоения кадастрового номера:	03.06.2011

Ранее присвоенный государственный учетный номер:	данные отсутствуют
Местоположение:	обл. Ивановская, г. Родники, ул. Советская, дом 20
Площадь:	820 +/- 3
Кадастровая стоимость, руб.:	297457.89
Кадастровые номера расположенных в пределах земельного участка объектов недвижимости:	37:15:011701:274
Кадастровые номера объектов недвижимости, из которых образован объект недвижимости:	37:15:011701:149
Кадастровые номера образованных объектов недвижимости:	данные отсутствуют
Категория земель:	Земли населенных пунктов
Виды разрешенного использования:	Для размещения административно-производственных объектов
Сведения о кадастровом инженеру:	данные отсутствуют
Сведения о лесах, водных объектах и об иных природных объектах, расположенных в пределах земельного участка:	данные отсутствуют

полное наименование должности	подпись	инициалы, фамилия
-------------------------------	---------	-------------------

М.П.

Земельный участок			
вид объекта недвижимости			
Лист № 2 раздела 1	Всего листов раздела 1: 3	Всего разделов: 6	Всего листов выписки: 9
22.09.2021г. № КУВИ-002/2021-126354125			
Кадастровый номер:		37:15:011701:209	
Сведения о том, что земельный участок полностью расположен в границах зоны с особыми условиями использования территории, территории объекта культурного наследия, публичного сервитута:		<p>Земельный участок полностью расположен в границах зоны с реестровым номером 37:15-8.4 от 07.11.2018, ограничение использования земельного участка в пределах зоны: Федеральный закон от 25.06.2002 № 73-ФЗ "Об объектах культурного наследия (памятниках истории и культуры) народов Российской Федерации" Статья 5.1. Требования к осуществлению деятельности в границах территории объекта культурного наследия и особый режим использования земельного участка, водного объекта или его части, в границах которых располагается объект археологического наследия</p> <p>1. В границах территории объекта культурного наследия:</p> <p>1) на территории памятника или ансамбля запрещаются строительство объектов капитального строительства и увеличение объемно-пространственных характеристик существующих на территории памятника или ансамбля объектов капитального строительства; проведение земляных, строительных, мелиоративных и иных работ, за исключением работ по сохранению объекта культурного наследия или его отдельных элементов, сохранению историко-градостроительной или природной среды объекта культурного наследия;</p> <p>2) на территории достопримечательного места разрешаются работы по сохранению памятников и ансамблей, находящихся в границах территории достопримечательного места, работы, направленные на обеспечение сохранности особенностей достопримечательного места, являющихся основаниями для включения его в единый государственный реестр объектов культурного наследия (памятников истории и культуры) народов Российской Федерации и подлежащих обязательному сохранению; строительство объектов капитального строительства в целях воссоздания утраченной градостроительной среды; осуществление ограниченного строительства, капитального ремонта и реконструкции объектов капитального строительства при условии сохранения особенностей достопримечательного места, являющихся основаниями для включения его в единый государственный реестр объектов культурного наследия (памятников истории и культуры) народов Российской Федерации и подлежащих обязательному сохранению;</p> <p>3) на территории памятника, ансамбля или достопримечательного места разрешается ведение хозяйственной деятельности, не противоречащей требованиям обеспечения сохранности объекта культурного наследия и позволяющей обеспечить функционирование объекта культурного наследия в современных условиях., вид/наименование: Территория объекта культурного наследия местного (муниципального) значения "Фабрика Товарищества мануфактур Анны Красильщиковой с сыновьями, 1880 - 1920-е гг.", тип: Территория объекта культурного наследия, дата решения: 16.05.2018, номер решения: 36-0, наименование ОГВ/ОМСУ: Комитета Ивановской области по государственной охране объектов культурного наследия</p>	
Сведения о том, что земельный участок расположен в границах особой экономической зоны, территории опережающего социально-экономического развития, зоны территориального развития в Российской Федерации, игровой зоны:		данные отсутствуют	
Сведения о том, что земельный участок расположен в границах особо охраняемой природной территории, охотничьих угодий, лесничеств:		данные отсутствуют	
полное наименование должности		подпись	инициалы, фамилия

М.П.

Земельный участок			
вид объекта недвижимости			
Лист № 3 раздела 1	Всего листов раздела 1: 3	Всего разделов: 6	Всего листов выписки: 9
22.09.2021г. № КУВИ-002/2021-126354125			
Кадастровый номер:		37:15:011701:209	
Сведения о результатах проведения государственного земельного надзора:		данные отсутствуют	
Сведения о расположении земельного участка в границах территории, в отношении которой утвержден проект межевания территории:		данные отсутствуют	
Условный номер земельного участка:		данные отсутствуют	
Сведения о принятии акта и (или) заключении договора, предусматривающих предоставление в соответствии с земельным законодательством исполнительным органом государственным органом власти или органом местного самоуправления, находящегося в государственной или муниципальной собственности земельного участка для строительства наемного дома социального использования или наемного дома коммерческого использования:		данные отсутствуют	
Сведения о том, что земельный участок или земельные участки образованы на основании решения об изъятии земельного участка и (или) расположенного на нем объекта недвижимости для государственных или муниципальных нужд:		данные отсутствуют	
Сведения о том, что земельный участок образован из земель или земельного участка, государственная собственность на которые не разграничена:		данные отсутствуют	
Сведения о наличии земельного спора о местоположении границ земельных участков:		данные отсутствуют	
Статус записи об объекте недвижимости:		Сведения об объекте недвижимости имеют статус "актуальные"	
Особые отметки:		Сведения об ограничениях права на объект недвижимости, обременениях данного объекта, не зарегистрированных в реестре прав, ограничений прав и обременений недвижимого имущества: вид ограничения (обременения): ограничения прав на земельный участок, предусмотренные статьями 56, 56.1 Земельного кодекса Российской Федерации; срок действия: с 07.11.2018; реквизиты документа-основания: сопроводительное письмо от 11.09.2018 № 2521-01-13; текстовое и графическое описание местоположения границ территории объекта культурного наследия или зон его охраны с перечнем координат характерных точек этих границ от 24.12.2015 № б/н; конвертируемый файл от 20.09.2018 № б/н. Сведения, необходимые для заполнения раздела: 4 - Сведения о частях земельного участка, отсутствуют.	
Получатель выписки:		Малов Анатолий Борисович, действующий(ая) на основании документа "" Администрация МО "Родниковский муниципальный район"	

полное наименование должности	подпись	инициалы, фамилия

М.П.

Выписка из Единого государственного реестра недвижимости об объекте недвижимости

Сведения о зарегистрированных правах

Земельный участок			
вид объекта недвижимости			
Лист № 1 раздела 2	Всего листов раздела 2: 2	Всего разделов: 6	Всего листов выписки: 9
22.09.2021г. № КУВИ-002/2021-126354125			
Кадастровый номер:		37:15:011701:209	

1	Правообладатель (правообладатели):	1.1	данные о правообладателе отсутствуют
2	Вид, номер, дата и время государственной регистрации права:	2.1	не зарегистрировано
3	Сведения об осуществлении государственной регистрации сделки, права без необходимого в силу закона согласия третьего лица, органа:	3.1	данные отсутствуют
4	Ограничение прав и обременение объекта недвижимости:		
	4.1 вид:		Аренда
	дата государственной регистрации:		06.02.2012 00:00:00
	номер государственной регистрации:		37-37-07/078/2012-019
	срок, на который установлено ограничение прав и обременение объекта недвижимости:		Срок действия с 29.09.2011 с 29.09.2011 г. на 49 лет
	лицо, в пользу которого установлено ограничение прав и обременение объекта недвижимости:		Акционерное общество "Родтекс", ИНН: 3701045245, ОГРН: 1093701000887
	основание государственной регистрации:		Договор аренды земельного участка, № 1251, выдан 29.09.2011, дата государственной регистрации: 06.02.2012, номер государственной регистрации: 37-37-07/078/2012-019
	сведения об осуществлении государственной регистрации сделки, права, ограничения права без необходимого в силу закона согласия третьего лица, органа:		данные отсутствуют
	сведения об управляющем залоге и о договоре управления залогом, если такой договор заключен для управления ипотекой:		данные отсутствуют
5	Договоры участия в долевом строительстве:		не зарегистрировано
6	Заявленные в судебном порядке права требования:		данные отсутствуют
7	Сведения о возражении в отношении зарегистрированного права:		данные отсутствуют
8	Сведения о наличии решения об изъятии объекта недвижимости для государственных и муниципальных нужд:		данные отсутствуют
9	Сведения о невозможности государственной регистрации без личного участия правообладателя или его законного представителя:		данные отсутствуют

полное наименование должности	подпись	инициалы, фамилия
-------------------------------	---------	-------------------

М.П.

Земельный участок		
вид объекта недвижимости		
Лист № 2 раздела 2	Всего листов раздела 2: 2	Всего разделов: 6
Всего листов выписки: 9		
22.09.2021г. № КУВИ-002/2021-126354125		
Кадастровый номер:		37:15:011701:209
10	Правопритязания и сведения о наличии поступивших, но не рассмотренных заявлений о проведении государственной регистрации права (перехода, прекращения права), ограничения права или обременения объекта недвижимости, сделки в отношении объекта недвижимости:	отсутствуют
11	Сведения о невозможности государственной регистрации перехода, прекращения, ограничения права на земельный участок из земель сельскохозяйственного назначения:	данные отсутствуют

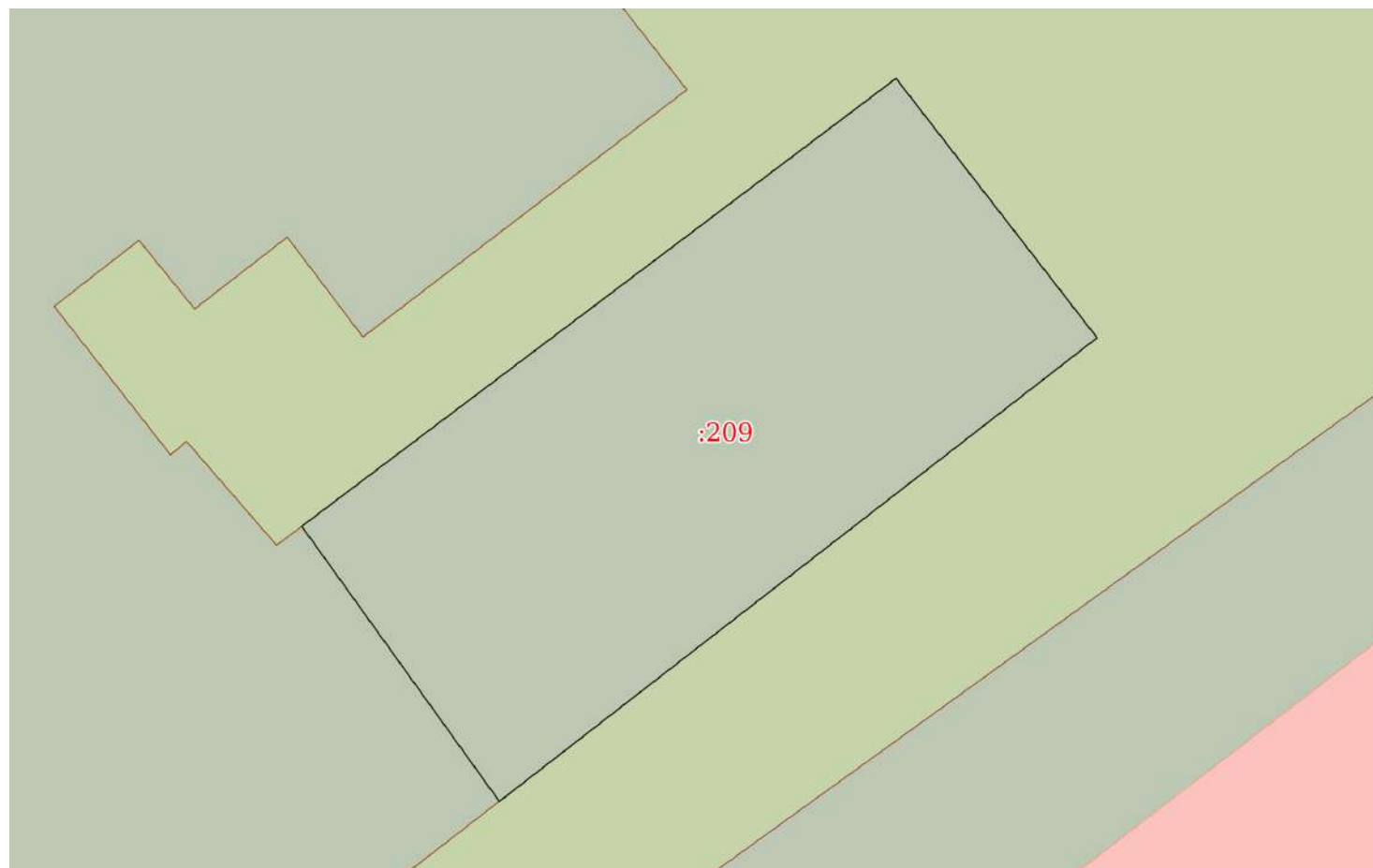
полное наименование должности	подпись	инициалы, фамилия

М.П.

Выписка из Единого государственного реестра недвижимости об объекте недвижимости
 Описание местоположения земельного участка

Земельный участок			
вид объекта недвижимости			
Лист № 1 раздела 3	Всего листов раздела 3: 1	Всего разделов: 6	Всего листов выписки: 9
22.09.2021г. № КУВИ-002/2021-126354125			
Кадастровый номер:		37:15:011701:209	

План (чертеж, схема) земельного участка



Масштаб 1:400

Условные обозначения:

полное наименование должности	подпись	инициалы, фамилия

М.П.

Выписка из Единого государственного реестра недвижимости об объекте недвижимости

Описание местоположения земельного участка

Земельный участок			
вид объекта недвижимости			
Лист № 1 раздела 3.1	Всего листов раздела 3.1: 1	Всего разделов: 6	Всего листов выписки: 9
22.09.2021г. № КУВИ-002/2021-126354125			
Кадастровый номер:		37:15:011701:209	

Описание местоположения границ земельного участка							
№ п/п	Номер точки		Дирекционный угол	Горизонтальное проложение, м	Описание закрепления на местности	Кадастровые номера смежных участков	Сведения об адресах правообладателей смежных земельных участков
	начальная	конечная					
1	2	3	4	5	6	7	8
1	1.1.1	1.1.2	142°13.3`	18.79	данные отсутствуют	37:15:011701:198(1)	данные отсутствуют
2	1.1.2	1.1.3	232°12.2`	43.31	данные отсутствуют	37:15:011701:198(1)	данные отсутствуют
3	1.1.3	1.1.4	324°19.1`	19.39	данные отсутствуют	37:15:011701:206, 37:15:011701:198(1)	данные отсутствуют
4	1.1.4	1.1.1	52°59.8`	42.6	данные отсутствуют	37:15:011701:198(1)	данные отсутствуют

полное наименование должности	подпись	инициалы, фамилия

М.П.

Выписка из Единого государственного реестра недвижимости об объекте недвижимости

Описание местоположения земельного участка

Земельный участок			
вид объекта недвижимости			
Лист № 1 раздела 3.2	Всего листов раздела 3.2: 1	Всего разделов: 6	Всего листов выписки: 9
22.09.2021г. № КУВИ-002/2021-126354125			
Кадастровый номер:		37:15:011701:209	

Сведения о характерных точках границы земельного участка				
Система координат 37.У.029				
Номер точки	Координаты, м		Описание закрепления на местности	Средняя квадратичная погрешность определения координат характерных точек границ земельного участка, м
	X	Y		
1	2	3	4	5
1	6838.89	6418.25	Временный межевой знак	0.1
2	6824.04	6429.76	Временный межевой знак	0.1
3	6797.5	6395.54	Закрепление отсутствует	0.1
4	6813.25	6384.23	Закрепление отсутствует	0.1
5	6838.89	6418.25	Временный межевой знак	0.1

полное наименование должности	подпись	инициалы, фамилия
-------------------------------	---------	-------------------

М.П.

Выписка из Единого государственного реестра недвижимости об объекте недвижимости
Сведения о частях земельного участка

Земельный участок			
вид объекта недвижимости			

Лист № 1 раздела 4.1	Всего листов раздела 4.1: 1	Всего разделов: 6	Всего листов выписки: 9
----------------------	-----------------------------	-------------------	-------------------------

22.09.2021г. № КУВИ-002/2021-126354125

Кадастровый номер: 37:15:011701:209

Учетный номер части	Площадь, м2	Содержание ограничения в использовании или ограничения права на объект недвижимости или обременения объекта недвижимости
1	2	3
	Весь	<p>вид ограничения (обременения): ограничения прав на земельный участок, предусмотренные статьями 56, 56.1 Земельного кодекса Российской Федерации; Срок действия: с 2018-11-07; реквизиты документа-основания: сопроводительное письмо от 11.09.2018 № 2521-01-13; текстовое и графическое описание местоположения границ территории объекта культурного наследия или зон его охраны с перечнем координат характерных точек этих границ от 24.12.2015 № б/н; конвертируемый файл от 20.09.2018 № б/н; Содержание ограничения (обременения): Федеральный закон от 25.06.2002 № 73-ФЗ "Об объектах культурного наследия (памятниках истории и культуры) народов Российской Федерации" Статья 5.1. Требования к осуществлению деятельности в границах территории объекта культурного наследия и особый режим использования земельного участка, водного объекта или его части, в границах которых располагается объект археологического наследия.1. В границах территории объекта культурного наследия: 1) на территории памятника или ансамбля запрещаются строительство объектов капитального строительства и увеличение объемно-пространственных характеристик существующих на территории памятника или ансамбля объектов капитального строительства; проведение земляных, строительных, мелиоративных и иных работ, за исключением работ по сохранению объекта культурного наследия или его отдельных элементов, сохранению историко-градостроительной или природной среды объекта культурного наследия; 2) на территории достопримечательного места разрешаются работы по сохранению памятников и ансамблей, находящихся в границах территории достопримечательного места, работы, направленные на обеспечение сохранности особенностей достопримечательного места, являющихся основаниями для включения его в единый государственный реестр объектов культурного наследия (памятников истории и культуры) народов Российской Федерации и подлежащих обязательному сохранению; строительство объектов капитального строительства в целях воссоздания утраченной градостроительной среды; осуществление ограниченного строительства, капитального ремонта и реконструкции объектов капитального строительства при условии сохранения особенностей достопримечательного места, являющихся основаниями для включения его в единый государственный реестр объектов культурного наследия (памятников истории и культуры) народов Российской Федерации и подлежащих обязательному сохранению; 3) на территории памятника, ансамбля или достопримечательного места разрешается ведение хозяйственной деятельности, не противоречащей требованиям обеспечения сохранности объекта культурного наследия и позволяющей обеспечить функционирование объекта культурного наследия в современных условиях.; Реестровый номер границы: 37:15-8.4; Вид объекта реестра границ: Территория объекта культурного наследия; Вид зоны по документу: Территория объекта культурного наследия местного (муниципального) значения "Фабрика Товарищества мануфактур Анны Красильщиковой с сыновьями, 1880 - 1920-е гг."; Тип зоны: Территория объекта культурного наследия</p>

полное наименование должности	подпись	инициалы, фамилия
-------------------------------	---------	-------------------

М.П.

Филиал Федерального государственного бюджетного учреждения "Федеральная кадастровая палата Федеральной службы государственной регистрации, кадастра и картографии" по Ивановской области
полное наименование органа регистрации прав

Выписка из Единого государственного реестра недвижимости об объекте недвижимости

Сведения о характеристиках объекта недвижимости

На основании запроса от 22.09.2021, поступившего на рассмотрение 22.09.2021, сообщаем, что согласно записям Единого государственного реестра недвижимости:

Раздел 1 Лист 1

Земельный участок			
вид объекта недвижимости			

Лист № 1 раздела 1	Всего листов раздела 1: 2	Всего разделов: 5	Всего листов выписки: 7
--------------------	---------------------------	-------------------	-------------------------

22.09.2021г. № КУВИ-002/2021-126354124	
Кадастровый номер:	37:15:011701:210
Номер кадастрового квартала:	37:15:011701
Дата присвоения кадастрового номера:	03.06.2011

Ранее присвоенный государственный учетный номер:	данные отсутствуют
Местоположение:	Местоположение установлено относительно ориентира, расположенного за пределами участка. Почтовый адрес ориентира: обл. Ивановская, г. Родники, ул. Советская, дом 20.
Площадь:	1657 +/- 4
Кадастровая стоимость, руб.:	601082.6
Кадастровые номера расположенных в пределах земельного участка объектов недвижимости:	37:15:011701:261
Кадастровые номера объектов недвижимости, из которых образован объект недвижимости:	37:15:011701:149
Кадастровые номера образованных объектов недвижимости:	данные отсутствуют
Категория земель:	Земли населенных пунктов
Виды разрешенного использования:	Для размещения административно-производственных объектов
Сведения о кадастровом инженеру:	данные отсутствуют
Сведения о лесах, водных объектах и об иных природных объектах, расположенных в пределах земельного участка:	данные отсутствуют
Сведения о том, что земельный участок полностью расположен в границах зоны с особыми условиями использования территории, территории объекта культурного наследия, публичного сервитута:	данные отсутствуют
Сведения о том, что земельный участок расположен в границах особой экономической зоны, территории опережающего социально-экономического развития, зоны территориального развития в Российской Федерации, игровой зоны:	данные отсутствуют

полное наименование должности	подпись	инициалы, фамилия
-------------------------------	---------	-------------------

М.П.

Земельный участок			
вид объекта недвижимости			
Лист № 2 раздела 1	Всего листов раздела 1: 2	Всего разделов: 5	Всего листов выписки: 7
22.09.2021г. № КУВИ-002/2021-126354124			
Кадастровый номер:		37:15:011701:210	
Сведения о том, что земельный участок расположен в границах особо охраняемой природной территории, охотничьих угодий, лесничеств:		данные отсутствуют	
Сведения о результатах проведения государственного земельного надзора:		данные отсутствуют	
Сведения о расположении земельного участка в границах территории, в отношении которой утвержден проект межевания территории:		данные отсутствуют	
Условный номер земельного участка:		данные отсутствуют	
Сведения о принятии акта и (или) заключении договора, предусматривающих предоставление в соответствии с земельным законодательством исполнительным органом государственным органом власти или органом местного самоуправления, находящегося в государственной или муниципальной собственности земельного участка для строительства наемного дома социального использования или наемного дома коммерческого использования:		данные отсутствуют	
Сведения о том, что земельный участок или земельные участки образованы на основании решения об изъятии земельного участка и (или) расположенного на нем объекта недвижимости для государственных или муниципальных нужд:		данные отсутствуют	
Сведения о том, что земельный участок образован из земель или земельного участка, государственная собственность на которые не разграничена:		данные отсутствуют	
Сведения о наличии земельного спора о местоположении границ земельных участков:		данные отсутствуют	
Статус записи об объекте недвижимости:		Сведения об объекте недвижимости имеют статус "актуальные"	
Особые отметки:		Сведения, необходимые для заполнения раздела: 4 - Сведения о частях земельного участка, отсутствуют.	
Получатель выписки:		Малов Анатолий Борисович, действующий(ая) на основании документа "" Администрация МО "Родниковский муниципальный район"	

полное наименование должности	подпись	инициалы, фамилия

М.П.

Выписка из Единого государственного реестра недвижимости об объекте недвижимости

Сведения о зарегистрированных правах

Земельный участок			
вид объекта недвижимости			
Лист № 1 раздела 2	Всего листов раздела 2: 2	Всего разделов: 5	Всего листов выписки: 7
22.09.2021г. № КУВИ-002/2021-126354124			
Кадастровый номер:		37:15:011701:210	

1	Правообладатель (правообладатели):	1.1	данные о правообладателе отсутствуют
2	Вид, номер, дата и время государственной регистрации права:	2.1	не зарегистрировано
3	Сведения об осуществлении государственной регистрации сделки, права без необходимого в силу закона согласия третьего лица, органа:	3.1	данные отсутствуют
4	Ограничение прав и обременение объекта недвижимости:		
	4.1 вид:		Аренда
	дата государственной регистрации:		28.11.2011 00:00:00
	номер государственной регистрации:		37-37-07/237/2011-231
	срок, на который установлено ограничение прав и обременение объекта недвижимости:		Срок действия с 29.09.2011 с 29.09.2011 на 49 лет
	лицо, в пользу которого установлено ограничение прав и обременение объекта недвижимости:		Открытое акционерное общество "Фабрика Шагова", ИНН: 3701045238, ОГРН: 1093701000876
	основание государственной регистрации:		Договор аренды земельного участка, № 1246, выдан 29.09.2011, дата государственной регистрации: 28.11.2011, номер государственной регистрации: 37-37-07/237/2011-231
	сведения об осуществлении государственной регистрации сделки, права, ограничения права без необходимого в силу закона согласия третьего лица, органа:		данные отсутствуют
	сведения об управляющем залоге и о договоре управления залогом, если такой договор заключен для управления ипотекой:		данные отсутствуют
5	Договоры участия в долевом строительстве:		не зарегистрировано
6	Заявленные в судебном порядке права требования:		данные отсутствуют
7	Сведения о возражении в отношении зарегистрированного права:		данные отсутствуют
8	Сведения о наличии решения об изъятии объекта недвижимости для государственных и муниципальных нужд:		данные отсутствуют
9	Сведения о невозможности государственной регистрации без личного участия правообладателя или его законного представителя:		данные отсутствуют

полное наименование должности	подпись	инициалы, фамилия
-------------------------------	---------	-------------------

М.П.

Земельный участок		
вид объекта недвижимости		
Лист № 2 раздела 2	Всего листов раздела 2: 2	Всего разделов: 5
Всего листов выписки: 7		
22.09.2021г. № КУВИ-002/2021-126354124		
Кадастровый номер:		37:15:011701:210
10	Правопритязания и сведения о наличии поступивших, но не рассмотренных заявлений о проведении государственной регистрации права (перехода, прекращения права), ограничения права или обременения объекта недвижимости, сделки в отношении объекта недвижимости:	отсутствуют
11	Сведения о невозможности государственной регистрации перехода, прекращения, ограничения права на земельный участок из земель сельскохозяйственного назначения:	данные отсутствуют

полное наименование должности	подпись	инициалы, фамилия

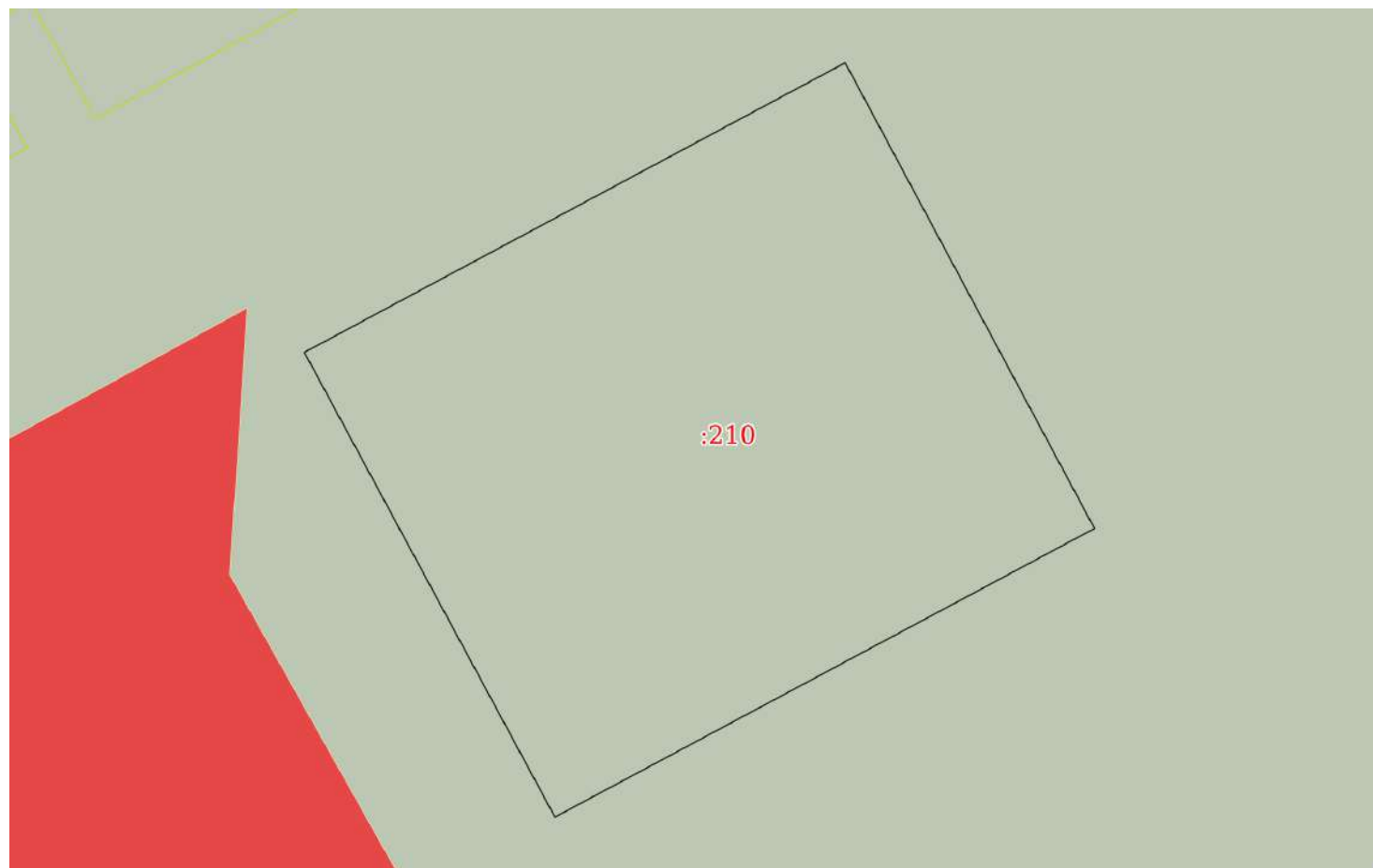
М.П.

Выписка из Единого государственного реестра недвижимости об объекте недвижимости

Описание местоположения земельного участка

Земельный участок			
вид объекта недвижимости			
Лист № 1 раздела 3	Всего листов раздела 3: 1	Всего разделов: 5	Всего листов выписки: 7
22.09.2021г. № КУВИ-002/2021-126354124			
Кадастровый номер:		37:15:011701:210	

План (чертеж, схема) земельного участка



Масштаб 1:500

Условные обозначения:

полное наименование должности	подпись	инициалы, фамилия

М.П.

Выписка из Единого государственного реестра недвижимости об объекте недвижимости

Описание местоположения земельного участка

Земельный участок			
вид объекта недвижимости			
Лист № 1 раздела 3.1	Всего листов раздела 3.1: 1	Всего разделов: 5	Всего листов выписки: 7
22.09.2021г. № КУВИ-002/2021-126354124			
Кадастровый номер:		37:15:011701:210	

Описание местоположения границ земельного участка							
№ п/п	Номер точки		Дирекционный угол	Горизонтальное проложение, м	Описание закрепления на местности	Кадастровые номера смежных участков	Сведения об адресах правообладателей смежных земельных участков
	начальная	конечная					
1	2	3	4	5	6	7	8
1	1.1.1	1.1.2	61°50.1'	43.9	данные отсутствуют	37:15:011701:198(1)	данные отсутствуют
2	1.1.2	1.1.3	151°50.1'	37.8	данные отсутствуют	37:15:011701:198(1)	данные отсутствуют
3	1.1.3	1.1.4	241°51.7'	43.79	данные отсутствуют	37:15:011701:198(1)	данные отсутствуют
4	1.1.4	1.1.1	331°39.8'	37.78	данные отсутствуют	37:15:011701:198(1)	данные отсутствуют

полное наименование должности	подпись	инициалы, фамилия
-------------------------------	---------	-------------------

М.П.

Выписка из Единого государственного реестра недвижимости об объекте недвижимости

Описание местоположения земельного участка

Земельный участок			
вид объекта недвижимости			
Лист № 1 раздела 3.2	Всего листов раздела 3.2: 1	Всего разделов: 5	Всего листов выписки: 7
22.09.2021г. № КУВИ-002/2021-126354124			
Кадастровый номер:		37:15:011701:210	

Сведения о характерных точках границы земельного участка				
Система координат 37.У.029				
Номер точки	Координаты, м		Описание закрепления на местности	Средняя квадратичная погрешность определения координат характерных точек границ земельного участка, м
	X	Y		
1	2	3	4	5
1	6655.67	6006.09	Временный межевой знак	0.1
2	6676.39	6044.79	Временный межевой знак	0.1
3	6643.07	6062.63	Временный межевой знак	0.1
4	6622.42	6024.02	Временный межевой знак	0.1
5	6655.67	6006.09	Временный межевой знак	0.1

полное наименование должности	подпись	инициалы, фамилия
-------------------------------	---------	-------------------

М.П.

Филиал Федерального государственного бюджетного учреждения "Федеральная кадастровая палата Федеральной службы государственной регистрации, кадастра и картографии" по Ивановской области
полное наименование органа регистрации прав

Выписка из Единого государственного реестра недвижимости об объекте недвижимости

Сведения о характеристиках объекта недвижимости

На основании запроса от 22.09.2021, поступившего на рассмотрение 22.09.2021, сообщаем, что согласно записям Единого государственного реестра недвижимости:

Раздел 1 Лист 1

Земельный участок			
вид объекта недвижимости			

Лист № 1 раздела 1	Всего листов раздела 1: 2	Всего разделов: 7	Всего листов выписки: 8
--------------------	---------------------------	-------------------	-------------------------

22.09.2021г. № КУВИ-002/2021-126354112	
Кадастровый номер:	37:15:011701:214
Номер кадастрового квартала:	37:15:011701
Дата присвоения кадастрового номера:	03.06.2011

Ранее присвоенный государственный учетный номер:	данные отсутствуют
Местоположение:	Местоположение установлено относительно ориентира, расположенного за пределами участка. Почтовый адрес ориентира: Ивановская область, г. Родники, ул. Советская, дом 20.
Площадь:	437 +/- 2
Кадастровая стоимость, руб.:	158523.29
Кадастровые номера расположенных в пределах земельного участка объектов недвижимости:	данные отсутствуют
Кадастровые номера объектов недвижимости, из которых образован объект недвижимости:	37:15:011701:149
Кадастровые номера образованных объектов недвижимости:	данные отсутствуют
Категория земель:	Земли населенных пунктов
Виды разрешенного использования:	Для размещения административно-производственных объектов
Сведения о кадастровом инженеру:	данные отсутствуют
Сведения о лесах, водных объектах и об иных природных объектах, расположенных в пределах земельного участка:	данные отсутствуют
Сведения о том, что земельный участок полностью расположен в границах зоны с особыми условиями использования территории, территории объекта культурного наследия, публичного сервитута:	данные отсутствуют
Сведения о том, что земельный участок расположен в границах особой экономической зоны, территории опережающего социально-экономического развития, зоны территориального развития в Российской Федерации, игровой зоны:	данные отсутствуют

полное наименование должности	подпись	инициалы, фамилия
-------------------------------	---------	-------------------

М.П.

Земельный участок			
вид объекта недвижимости			
Лист № 2 раздела 1	Всего листов раздела 1: 2	Всего разделов: 7	Всего листов выписки: 8
22.09.2021г. № КУВИ-002/2021-126354112			
Кадастровый номер:		37:15:011701:214	
Сведения о том, что земельный участок расположен в границах особо охраняемой природной территории, охотничьих угодий, лесничеств:	данные отсутствуют		
Сведения о результатах проведения государственного земельного надзора:	данные отсутствуют		
Сведения о расположении земельного участка в границах территории, в отношении которой утвержден проект межевания территории:	данные отсутствуют		
Условный номер земельного участка:	данные отсутствуют		
Сведения о принятии акта и (или) заключении договора, предусматривающих предоставление в соответствии с земельным законодательством исполнительным органом государственным органом власти или органом местного самоуправления, находящегося в государственной или муниципальной собственности земельного участка для строительства наемного дома социального использования или наемного дома коммерческого использования:	данные отсутствуют		
Сведения о том, что земельный участок или земельные участки образованы на основании решения об изъятии земельного участка и (или) расположенного на нем объекта недвижимости для государственных или муниципальных нужд:	данные отсутствуют		
Сведения о том, что земельный участок образован из земель или земельного участка, государственная собственность на которые не разграничена:	данные отсутствуют		
Сведения о наличии земельного спора о местоположении границ земельных участков:	данные отсутствуют		
Статус записи об объекте недвижимости:	Сведения об объекте недвижимости имеют статус "актуальные"		
Особые отметки:	Сведения об ограничениях права на объект недвижимости, обременениях данного объекта, не зарегистрированных в реестре прав, ограничений прав и обременений недвижимого имущества: вид ограничения (обременения): ограничения прав на земельный участок, предусмотренные статьями 56, 56.1 Земельного кодекса Российской Федерации; срок действия: с 23.03.2016; реквизиты документа-основания: постановление Правительства Российской Федерации от 24.02.2009 № 160 выдан: Правительство РФ. Сведения, необходимые для заполнения раздела: 2 - Сведения о зарегистрированных правах, отсутствуют.		
Получатель выписки:	Малов Анатолий Борисович, действующий(ая) на основании документа "" Администрация МО "Родниковский муниципальный район"		

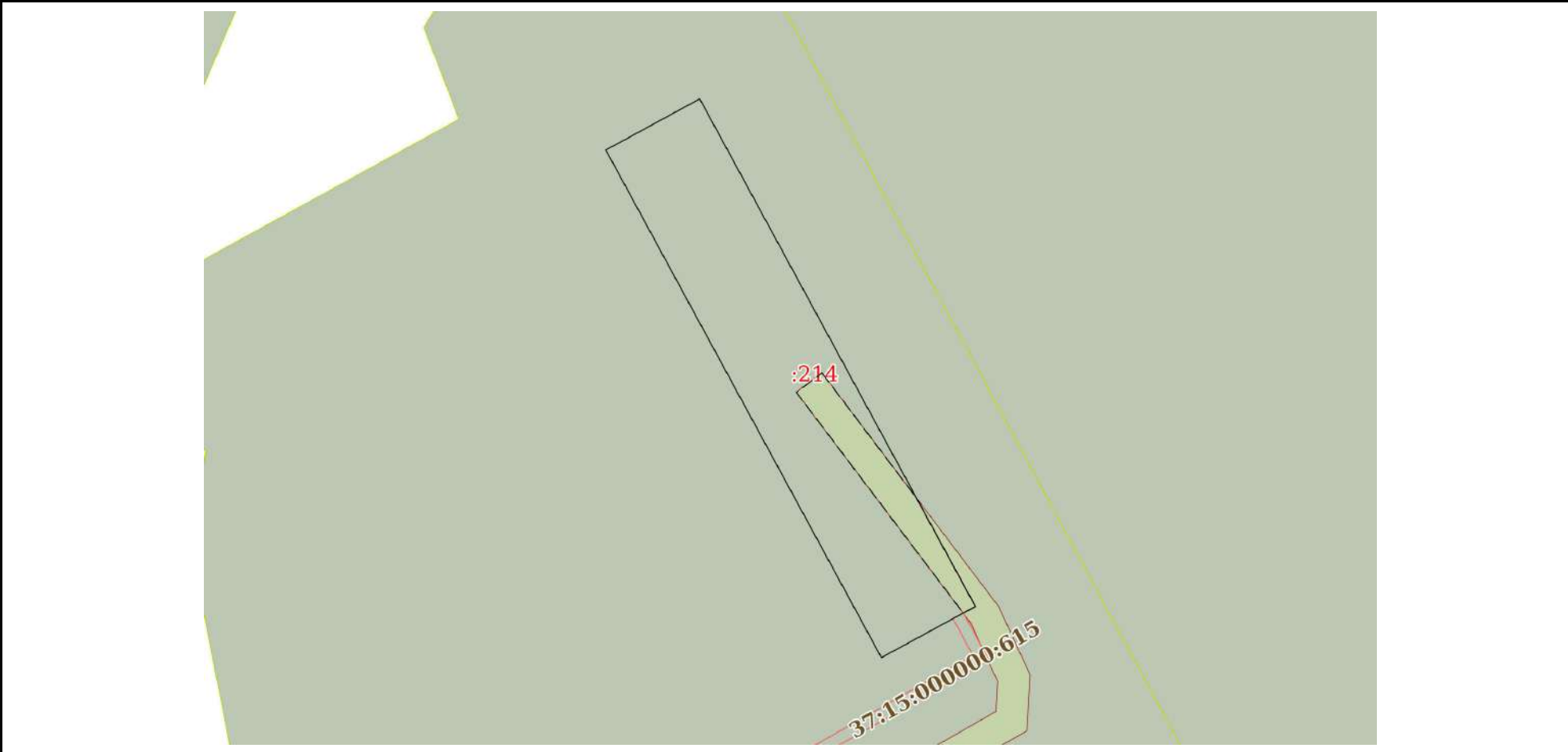
полное наименование должности	подпись	инициалы, фамилия

М.П.

Выписка из Единого государственного реестра недвижимости об объекте недвижимости
 Описание местоположения земельного участка

Земельный участок			
вид объекта недвижимости			
Лист № 1 раздела 3	Всего листов раздела 3: 1	Всего разделов: 7	Всего листов выписки: 8
22.09.2021г. № КУВИ-002/2021-126354112			
Кадастровый номер:		37:15:011701:214	

План (чертеж, схема) земельного участка



Масштаб 1:500 Условные обозначения:

полное наименование должности	подпись	инициалы, фамилия

М.П.

Выписка из Единого государственного реестра недвижимости об объекте недвижимости

Описание местоположения земельного участка

Земельный участок			
вид объекта недвижимости			
Лист № 1 раздела 3.1	Всего листов раздела 3.1: 1	Всего разделов: 7	Всего листов выписки: 8
22.09.2021г. № КУВИ-002/2021-126354112			
Кадастровый номер:		37:15:011701:214	

Описание местоположения границ земельного участка							
№ п/п	Номер точки		Дирекционный угол	Горизонтальное проложение, м	Описание закрепления на местности	Кадастровые номера смежных участков	Сведения об адресах правообладателей смежных земельных участков
	начальная	конечная					
1	2	3	4	5	6	7	8
1	1.1.1	1.1.2	151°28.7`	48.59	данные отсутствуют	37:15:011701:198(1)	данные отсутствуют
2	1.1.2	1.1.3	241°28.3`	9.0	данные отсутствуют	37:15:011701:198(1)	данные отсутствуют
3	1.1.3	1.1.4	331°29.3`	48.58	данные отсутствуют	37:15:011701:198(1)	данные отсутствуют
4	1.1.4	1.1.1	61°26.4`	8.99	данные отсутствуют	37:15:011701:198(1)	данные отсутствуют

полное наименование должности	подпись	инициалы, фамилия

М.П.

Выписка из Единого государственного реестра недвижимости об объекте недвижимости

Описание местоположения земельного участка

Земельный участок			
вид объекта недвижимости			
Лист № 1 раздела 3.2	Всего листов раздела 3.2: 1	Всего разделов: 7	Всего листов выписки: 8
22.09.2021г. № КУВИ-002/2021-126354112			
Кадастровый номер:		37:15:011701:214	

Сведения о характерных точках границы земельного участка				
Система координат 37.У.029				
Номер точки	Координаты, м		Описание закрепления на местности	Средняя квадратичная погрешность определения координат характерных точек границ земельного участка, м
	X	Y		
1	2	3	4	5
1	6662.66	5675.34	Временный межевой знак	0.1
2	6619.97	5698.54	Временный межевой знак	0.1
3	6615.67	5690.63	Временный межевой знак	0.1
4	6658.36	5667.44	Временный межевой знак	0.1
5	6662.66	5675.34	Временный межевой знак	0.1

полное наименование должности	подпись	инициалы, фамилия
-------------------------------	---------	-------------------

М.П.

Выписка из Единого государственного реестра недвижимости об объекте недвижимости
Сведения о частях земельного участка

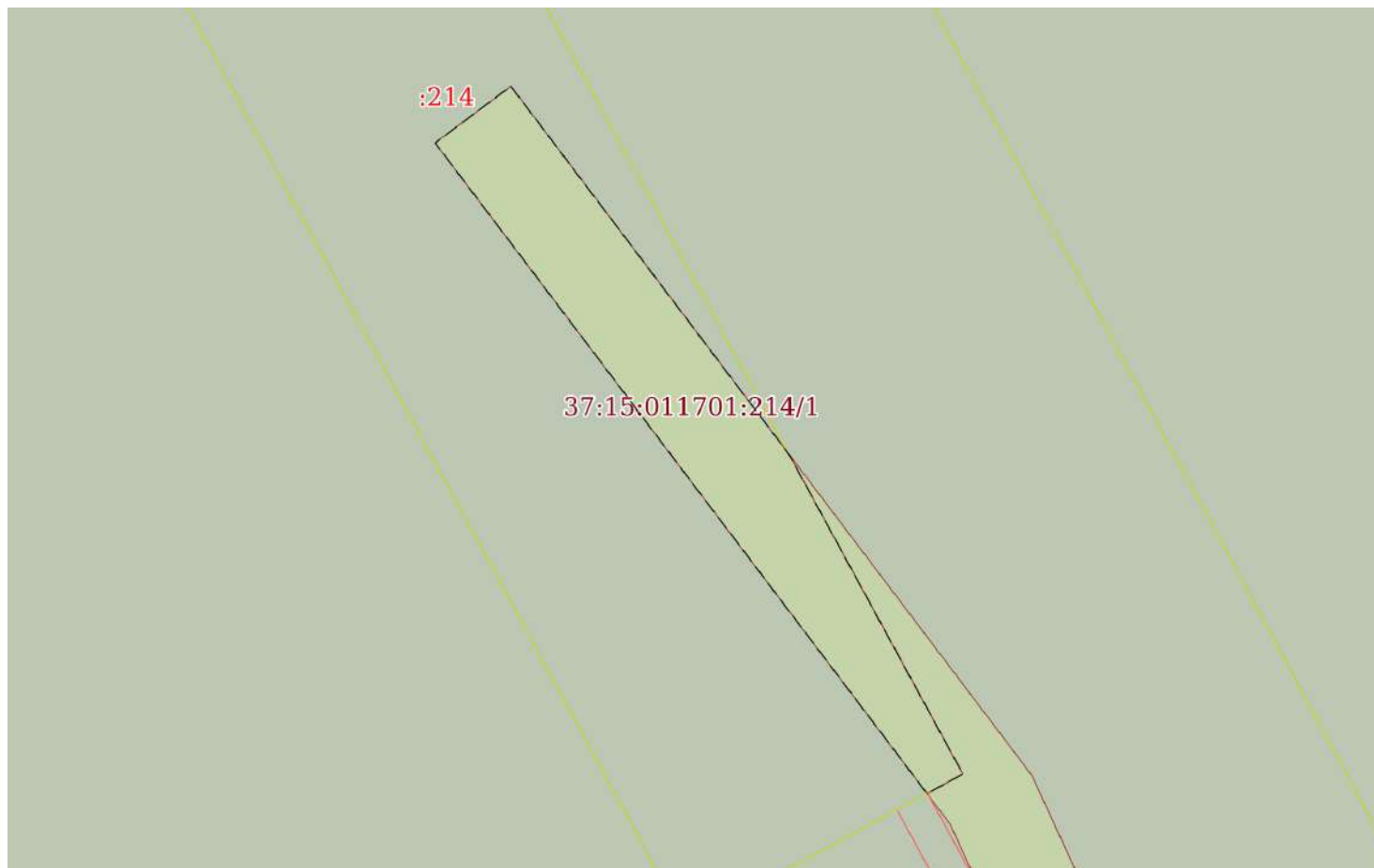
Земельный участок			
вид объекта недвижимости			

Лист № 1 раздела 4	Всего листов раздела 4: 1	Всего разделов: 7	Всего листов выписки: 8
--------------------	---------------------------	-------------------	-------------------------

22.09.2021г. № КУВИ-002/2021-126354112

Кадастровый номер: 37:15:011701:214

План (чертеж, схема) части земельного участка Учетный номер части: 37:15:011701:214/1



Масштаб 1:200 Условные обозначения:

полное наименование должности	подпись	инициалы, фамилия

М.П.

Выписка из Единого государственного реестра недвижимости об объекте недвижимости
Сведения о частях земельного участка

Земельный участок			
вид объекта недвижимости			

Лист № 1 раздела 4.1	Всего листов раздела 4.1: 1	Всего разделов: 7	Всего листов выписки: 8
----------------------	-----------------------------	-------------------	-------------------------

22.09.2021г. № КУВИ-002/2021-126354112

Кадастровый номер: 37:15:011701:214

Учетный номер части	Площадь, м2	Содержание ограничения в использовании или ограничения права на объект недвижимости или обременения объекта недвижимости
1	2	3
37:15:011701:214/1	55	вид ограничения (обременения): ограничения прав на земельный участок, предусмотренные статьями 56, 56.1 Земельного кодекса Российской Федерации; Срок действия: с 2016-03-23; реквизиты документа-основания: постановление Правительства Российской Федерации от 24.02.2009 № 160 выдан: Правительство РФ; Содержание ограничения (обременения): Особые условия использования земельных участков, расположенных в охранной зоне (п.8,п. 9,10 и 11 главы 3 "Правил установления охранных зон объектов электросетевого хозяйства и особых условий использования участков расположенных в таких зонах", утвержденных Постановлением Правительства РФ №160 от 24.02.2009 г.); Реестровый номер границы: 37.15.2.128

полное наименование должности	подпись	инициалы, фамилия
-------------------------------	---------	-------------------

М.П.

Выписка из Единого государственного реестра недвижимости об объекте недвижимости
Сведения о частях земельного участка

Земельный участок			
вид объекта недвижимости			
Лист № 1 раздела 4.2	Всего листов раздела 4.2: 1	Всего разделов: 7	Всего листов выписки: 8
22.09.2021г. № КУВИ-002/2021-126354112			
Кадастровый номер:		37:15:011701:214	

Сведения о характерных точках границы части (частей) земельного участка				
Учетный номер части: 37:15:011701:214/1				
Система координат Родники				
Номер точки	Координаты, м		Описание закрепления на местности	Средняя квадратичная погрешность определения координат характерных точек границ земельного участка, м
	X	Y		
1	2	3	4	5
1	6639.61	5685.63	-	0.1
2	6637.99	5683.47	-	0.1
3	6619.41	5697.52	-	-
4	6619.97	5698.54	Временный межевой знак	0.1
5	6629.09	5693.58	-	-
6	6639.61	5685.63	-	0.1

полное наименование должности	подпись	инициалы, фамилия

М.П.

Филиал Федерального государственного бюджетного учреждения "Федеральная кадастровая палата Федеральной службы государственной регистрации, кадастра и картографии" по Ивановской области
полное наименование органа регистрации прав

Выписка из Единого государственного реестра недвижимости об объекте недвижимости

Сведения о характеристиках объекта недвижимости

На основании запроса от 22.09.2021, поступившего на рассмотрение 22.09.2021, сообщаем, что согласно записям Единого государственного реестра недвижимости:

Раздел 1 Лист 1

Земельный участок			
вид объекта недвижимости			

Лист № 1 раздела 1	Всего листов раздела 1: 2	Всего разделов: 5	Всего листов выписки: 9
--------------------	---------------------------	-------------------	-------------------------

22.09.2021г. № КУВИ-002/2021-126354021	
Кадастровый номер:	37:15:011701:216
Номер кадастрового квартала:	37:15:011701
Дата присвоения кадастрового номера:	03.06.2011

Ранее присвоенный государственный учетный номер:	данные отсутствуют
Местоположение:	обл. Ивановская, г. Родники, ул. Советская, дом 20
Площадь:	70758 +/- 27
Кадастровая стоимость, руб.:	25667714.15
Кадастровые номера расположенных в пределах земельного участка объектов недвижимости:	37:15:011701:274, 37:15:011701:901
Кадастровые номера объектов недвижимости, из которых образован объект недвижимости:	37:15:011701:149
Кадастровые номера образованных объектов недвижимости:	данные отсутствуют
Категория земель:	Земли населенных пунктов
Виды разрешенного использования:	Для размещения административно-производственных объектов
Сведения о кадастровом инженерере:	данные отсутствуют
Сведения о лесах, водных объектах и об иных природных объектах, расположенных в пределах земельного участка:	данные отсутствуют
Сведения о том, что земельный участок полностью расположен в границах зоны с особыми условиями использования территории, территории объекта культурного наследия, публичного сервитута:	данные отсутствуют
Сведения о том, что земельный участок расположен в границах особой экономической зоны, территории опережающего социально-экономического развития, зоны территориального развития в Российской Федерации, игровой зоны:	данные отсутствуют

полное наименование должности	подпись	инициалы, фамилия
-------------------------------	---------	-------------------

М.П.

Земельный участок			
вид объекта недвижимости			
Лист № 2 раздела 1	Всего листов раздела 1: 2	Всего разделов: 5	Всего листов выписки: 9
22.09.2021г. № КУВИ-002/2021-126354021			
Кадастровый номер:		37:15:011701:216	
Сведения о том, что земельный участок расположен в границах особо охраняемой природной территории, охотничьих угодий, лесничеств:		данные отсутствуют	
Сведения о результатах проведения государственного земельного надзора:		данные отсутствуют	
Сведения о расположении земельного участка в границах территории, в отношении которой утверждён проект межевания территории:		данные отсутствуют	
Условный номер земельного участка:		данные отсутствуют	
Сведения о принятии акта и (или) заключении договора, предусматривающих предоставление в соответствии с земельным законодательством исполнительным органом государственным органом власти или органом местного самоуправления, находящегося в государственной или муниципальной собственности земельного участка для строительства наемного дома социального использования или наемного дома коммерческого использования:		данные отсутствуют	
Сведения о том, что земельный участок или земельные участки образованы на основании решения об изъятии земельного участка и (или) расположенного на нем объекта недвижимости для государственных или муниципальных нужд:		данные отсутствуют	
Сведения о том, что земельный участок образован из земель или земельного участка, государственная собственность на которые не разграничена:		данные отсутствуют	
Сведения о наличии земельного спора о местоположении границ земельных участков:		данные отсутствуют	
Статус записи об объекте недвижимости:		Сведения об объекте недвижимости имеют статус "актуальные"	
Особые отметки:		Сведения, необходимые для заполнения раздела: 4 - Сведения о частях земельного участка, отсутствуют.	
Получатель выписки:		Малов Анатолий Борисович, действующий(ая) на основании документа "" Администрация МО "Родниковский муниципальный район"	

полное наименование должности	подпись	инициалы, фамилия

М.П.

Выписка из Единого государственного реестра недвижимости об объекте недвижимости

Сведения о зарегистрированных правах

Земельный участок			
вид объекта недвижимости			
Лист № 1 раздела 2		Всего листов раздела 2: 2	
		Всего разделов: 5	
		Всего листов выписки: 9	
22.09.2021г. № КУВИ-002/2021-126354021			
Кадастровый номер:		37:15:011701:216	
1	Правообладатель (правообладатели):	1.1	данные о правообладателе отсутствуют
2	Вид, номер, дата и время государственной регистрации права:	2.1	не зарегистрировано
3	Сведения об осуществлении государственной регистрации сделки, права без необходимого в силу закона согласия третьего лица, органа:	3.1	данные отсутствуют
4	Ограничение прав и обременение объекта недвижимости:		
	4.1 вид:		Аренда
	дата государственной регистрации:		06.02.2012 00:00:00
	номер государственной регистрации:		37-37-07/078/2012-023
	срок, на который установлено ограничение прав и обременение объекта недвижимости:		Срок действия с 29.09.2011 на 49 лет
	лицо, в пользу которого установлено ограничение прав и обременение объекта недвижимости:		Акционерное общество "Родтекс", ИНН: 3701045245, ОГРН: 1093701000887 Общество с ограниченной ответственностью "Райтекс", ИНН: 3701049680, ОГРН: 1163702059289
	основание государственной регистрации:		Договор аренды земельного участка, № 1255, выдан 29.09.2011, дата государственной регистрации: 06.02.2012, номер государственной регистрации: 37-37-07/078/2012-023 Соглашение о внесении изменений в договор аренды с множественностью лиц на стороне арендатора земельного участка № 1255 от 29.09.2011г., выдан 06.11.2019 Соглашение о внесении изменений в договор аренды с множественность лиц на стороне арендатора земельного участка №1255 от 29.09.2011, выдан 25.02.2020
	сведения об осуществлении государственной регистрации сделки, права, ограничения права без необходимого в силу закона согласия третьего лица, органа:		данные отсутствуют
	сведения об управляющем залогом и о договоре управления залогом, если такой договор заключен для управления ипотекой:		данные отсутствуют
5	Договоры участия в долевом строительстве:		не зарегистрировано
6	Заявленные в судебном порядке права требования:		данные отсутствуют

полное наименование должности	подпись	инициалы, фамилия
-------------------------------	---------	-------------------

М.П.

Земельный участок		
вид объекта недвижимости		
Лист № 2 раздела 2	Всего листов раздела 2: 2	Всего разделов: 5
Всего листов выписки: 9		
22.09.2021г. № КУВИ-002/2021-126354021		
Кадастровый номер:	37:15:011701:216	
7	Сведения о возражении в отношении зарегистрированного права:	данные отсутствуют
8	Сведения о наличии решения об изъятии объекта недвижимости для государственных и муниципальных нужд:	данные отсутствуют
9	Сведения о невозможности государственной регистрации без личного участия правообладателя или его законного представителя:	данные отсутствуют
10	Правопритязания и сведения о наличии поступивших, но не рассмотренных заявлений о проведении государственной регистрации права (перехода, прекращения права), ограничения права или обременения объекта недвижимости, сделки в отношении объекта недвижимости:	отсутствуют
11	Сведения о невозможности государственной регистрации перехода, прекращения, ограничения права на земельный участок из земель сельскохозяйственного назначения:	данные отсутствуют

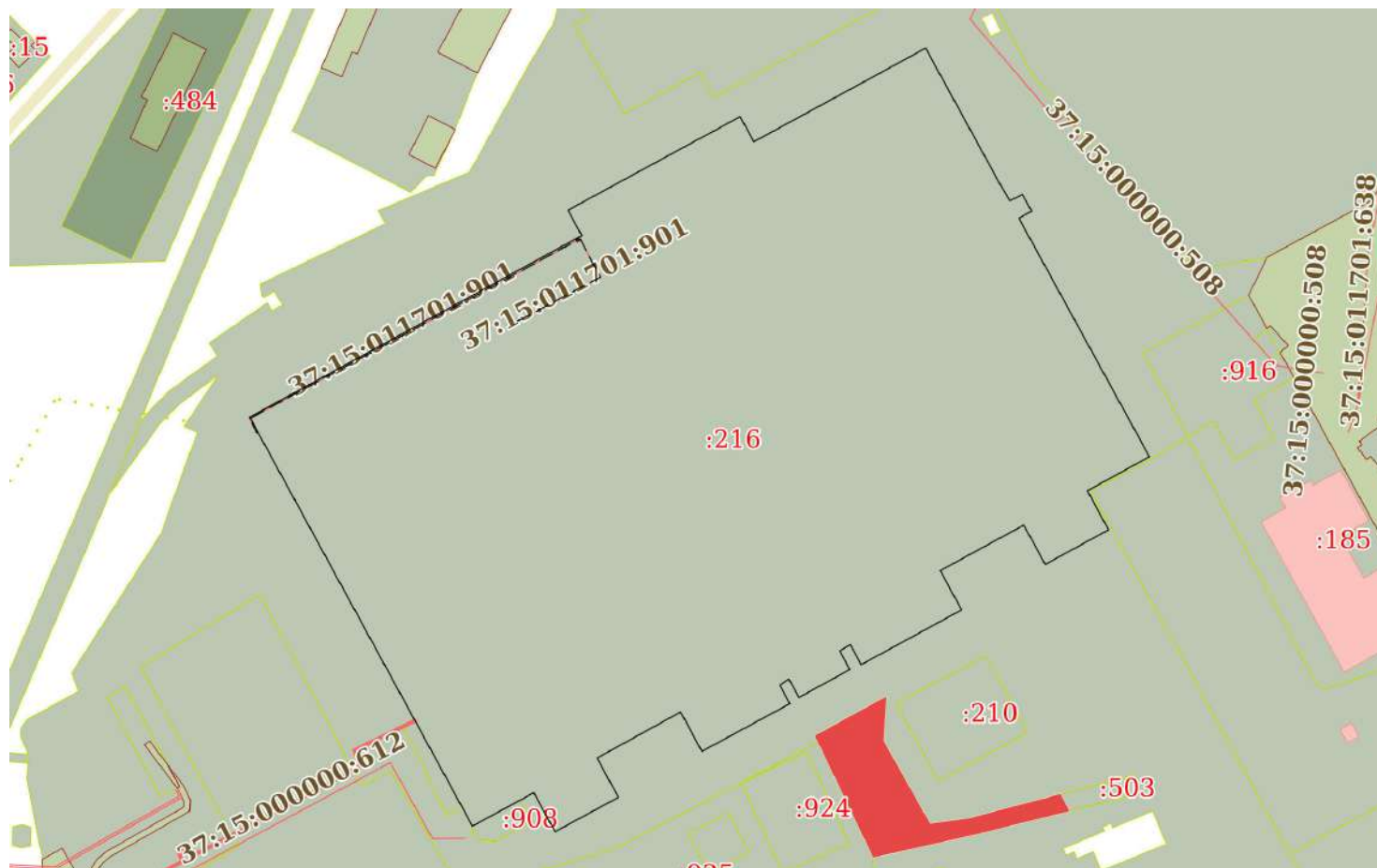
полное наименование должности	подпись	инициалы, фамилия

М.П.

Выписка из Единого государственного реестра недвижимости об объекте недвижимости
 Описание местоположения земельного участка

Земельный участок			
вид объекта недвижимости			
Лист № 1 раздела 3	Всего листов раздела 3: 1	Всего разделов: 5	Всего листов выписки: 9
22.09.2021г. № КУВИ-002/2021-126354021			
Кадастровый номер:		37:15:011701:216	

План (чертеж, схема) земельного участка



Масштаб 1:3000 Условные обозначения:

полное наименование должности	подпись	инициалы, фамилия

М.П.

Выписка из Единого государственного реестра недвижимости об объекте недвижимости

Описание местоположения земельного участка

Земельный участок			
вид объекта недвижимости			
Лист № 1 раздела 3.1	Всего листов раздела 3.1: 2	Всего разделов: 5	Всего листов выписки: 9
22.09.2021г. № КУВИ-002/2021-126354021			
Кадастровый номер:		37:15:011701:216	

Описание местоположения границ земельного участка							
№ п/п	Номер точки		Дирекционный угол	Горизонтальное проложение, м	Описание закрепления на местности	Кадастровые номера смежных участков	Сведения об адресах правообладателей смежных земельных участков
	начальн ая	конечн ая					
1	2	3	4	5	6	7	8
1	1.1.1	1.1.2	61°26.4'	60.14	данные отсутствуют	37:15:011701:198(1)	данные отсутствуют
2	1.1.2	1.1.3	61°56.0'	10.07	данные отсутствуют	37:15:011701:198(1)	данные отсутствуют
3	1.1.3	1.1.4	61°10.1'	13.91	данные отсутствуют	37:15:011701:198(1)	данные отсутствуют
4	1.1.4	1.1.5	151°38.8'	12.32	данные отсутствуют	37:15:011701:198(1)	данные отсутствуют
5	1.1.5	1.1.6	61°25.3'	84.04	данные отсутствуют	37:15:011701:198(1)	данные отсутствуют
6	1.1.6	1.1.7	151°20.3'	66.86	данные отсутствуют	37:15:011701:198(1)	данные отсутствуют
7	1.1.7	1.1.8	149°12.7'	2.79	данные отсутствуют	37:15:011701:198(1)	данные отсутствуют
8	1.1.8	1.1.9	149°14.6'	5.2	данные отсутствуют	37:15:011701:198(1)	данные отсутствуют
9	1.1.9	1.1.10	62°58.0'	6.03	данные отсутствуют	37:15:011701:198(1)	данные отсутствуют
10	1.1.10	1.1.11	150°54.3'	8.21	данные отсутствуют	37:15:011701:198(1)	данные отсутствуют
11	1.1.11	1.1.12	240°49.3'	6.28	данные отсутствуют	37:15:011701:198(1)	данные отсутствуют
12	1.1.12	1.1.13	151°18.5'	116.69	данные отсутствуют	37:15:011701:198(1)	данные отсутствуют
13	1.1.13	1.1.14	241°15.0'	30.37	данные отсутствуют	37:15:011701:198(1)	данные отсутствуют
14	1.1.14	1.1.15	151°39.7'	19.06	данные отсутствуют	37:15:011701:198(1)	данные отсутствуют
15	1.1.15	1.1.16	241°21.8'	30.92	данные отсутствуют	37:15:011701:198(1)	данные отсутствуют
16	1.1.16	1.1.17	331°20.4'	19.2	данные отсутствуют	37:15:011701:198(1)	данные отсутствуют
17	1.1.17	1.1.18	241°26.4'	40.85	данные отсутствуют	37:15:011701:198(1)	данные отсутствуют
18	1.1.18	1.1.19	151°27.5'	19.19	данные отсутствуют	37:15:011701:198(1)	данные отсутствуют
19	1.1.19	1.1.20	241°23.3'	49.1	данные отсутствуют	37:15:011701:198(1)	данные отсутствуют
20	1.1.20	1.1.21	331°17.7'	9.7	данные отсутствуют	37:15:011701:198(1)	данные отсутствуют
21	1.1.21	1.1.22	240°35.7'	5.23	данные отсутствуют	37:15:011701:198(1)	данные отсутствуют
22	1.1.22	1.1.23	151°28.4'	9.15	данные отсутствуют	37:15:011701:198(1)	данные отсутствуют
23	1.1.23	1.1.24	241°17.9'	24.95	данные отсутствуют	37:15:011701:198(1)	данные отсутствуют
24	1.1.24	1.1.25	331°16.4'	9.01	данные отсутствуют	37:15:011701:198(1)	данные отсутствуют
25	1.1.25	1.1.26	235°23.4'	4.67	данные отсутствуют	37:15:011701:198(1)	данные отсутствуют

полное наименование должности	подпись	инициалы, фамилия

М.П.

Земельный участок							
вид объекта недвижимости							
Лист № 2 раздела 3.1		Всего листов раздела 3.1: 2		Всего разделов: 5		Всего листов выписки: 9	
22.09.2021г. № КУВИ-002/2021-126354021							
Кадастровый номер:				37:15:011701:216			
26	1.1.26	1.1.27	151°30.1`	9.01	данные отсутствуют	37:15:011701:198(1)	данные отсутствуют
27	1.1.27	1.1.28	241°32.3`	42.97	данные отсутствуют	37:15:011701:198(1)	данные отсутствуют
28	1.1.28	1.1.29	331°32.4`	19.2	данные отсутствуют	37:15:011701:198(1)	данные отсутствуют
29	1.1.29	1.1.30	241°10.4`	40.92	данные отсутствуют	37:15:011701:198(1)	данные отсутствуют
30	1.1.30	1.1.31	151°30.8`	19.21	данные отсутствуют	37:15:011701:198(1)	данные отсутствуют
31	1.1.31	1.1.32	241°31.7`	30.92	данные отсутствуют	37:15:011701:198(1)	данные отсутствуют
32	1.1.32	1.1.33	331°11.3`	19.05	данные отсутствуют	37:15:011701:198(1)	данные отсутствуют
33	1.1.33	1.1.34	241°28.5`	29.95	данные отсутствуют	37:15:011701:198(1)	данные отсутствуют
34	1.1.34	1.1.35	331°25.4`	199.9	данные отсутствуют	37:15:011701:198(1)	данные отсутствуют
35	1.1.34	1.1.34			данные отсутствуют	37:15:011701:908	данные отсутствуют
36	1.1.35	1.1.36	61°20.0`	162.5	данные отсутствуют	37:15:011701:198(1)	данные отсутствуют
37	1.1.36	1.1.1	331°24.7`	12.41	данные отсутствуют	37:15:011701:198(1)	данные отсутствуют

полное наименование должности	подпись	инициалы, фамилия

М.П.

Выписка из Единого государственного реестра недвижимости об объекте недвижимости

Описание местоположения земельного участка

Земельный участок			
вид объекта недвижимости			
Лист № 1 раздела 3.2	Всего листов раздела 3.2: 2	Всего разделов: 5	Всего листов выписки: 9
22.09.2021г. № КУВИ-002/2021-126354021			
Кадастровый номер:		37:15:011701:216	

Сведения о характерных точках границы земельного участка				
Система координат 37.У.029				
Номер точки	Координаты, м		Описание закрепления на местности	Средняя квадратичная погрешность определения координат характерных точек границ земельного участка, м
	Х	У		
1	2	3	4	5
1	6867.46	5865.27	Временный межевой знак	0.1
2	6896.21	5918.09	Временный межевой знак	0.1
3	6900.95	5926.98	Временный межевой знак	0.1
4	6907.66	5939.17	Временный межевой знак	0.1
5	6896.82	5945.02	Временный межевой знак	0.1
6	6937.02	6018.82	Временный межевой знак	0.1
7	6878.35	6050.89	Временный межевой знак	0.1
8	6875.95	6052.32	Временный межевой знак	0.1
9	6871.48	6054.98	Временный межевой знак	0.1
10	6874.22	6060.35	Временный межевой знак	0.1
11	6867.05	6064.34	Временный межевой знак	0.1
12	6863.99	6058.86	Временный межевой знак	0.1
13	6761.63	6114.88	Временный межевой знак	0.1
14	6747.02	6088.25	Временный межевой знак	0.1
15	6730.24	6097.3	Временный межевой знак	0.1
16	6715.42	6070.16	Временный межевой знак	0.1
17	6732.27	6060.95	Временный межевой знак	0.1
18	6712.74	6025.07	Временный межевой знак	0.1
19	6695.88	6034.24	Временный межевой знак	0.1
20	6672.37	5991.14	Временный межевой знак	0.1
21	6680.88	5986.48	Временный межевой знак	0.1
22	6678.31	5981.92	Временный межевой знак	0.1
23	6670.27	5986.29	Временный межевой знак	0.1
24	6658.29	5964.41	Временный межевой знак	0.1

полное наименование должности	подпись	инициалы, фамилия

М.П.

Земельный участок				
вид объекта недвижимости				
Лист № 2 раздела 3.2	Всего листов раздела 3.2: 2		Всего разделов: 5	Всего листов выписки: 9
22.09.2021г. № КУВИ-002/2021-126354021				
Кадастровый номер:			37:15:011701:216	
25	6666.19	5960.08	Временный межевой знак	0.1
26	6663.54	5956.24	Временный межевой знак	0.1
27	6655.62	5960.54	Временный межевой знак	0.1
28	6635.14	5922.76	Временный межевой знак	0.1
29	6652.02	5913.61	Временный межевой знак	0.1
30	6632.29	5877.76	Временный межевой знак	0.1
31	6615.41	5886.92	Временный межевой знак	0.1
32	6600.67	5859.74	Временный межевой знак	0.1
33	6617.36	5850.56	Временный межевой знак	0.1
34	6603.06	5824.25	Временный межевой знак	0.1
35	6778.61	5728.63	Временный межевой знак	0.1
36	6856.56	5871.21	Временный межевой знак	0.1
37	6867.46	5865.27	Временный межевой знак	0.1

полное наименование должности	подпись	инициалы, фамилия

М.П.

Филиал Федерального государственного бюджетного учреждения "Федеральная кадастровая палата Федеральной службы государственной регистрации, кадастра и картографии" по Ивановской области
полное наименование органа регистрации прав

Выписка из Единого государственного реестра недвижимости об объекте недвижимости

Сведения о характеристиках объекта недвижимости

На основании запроса от 22.09.2021, поступившего на рассмотрение 22.09.2021, сообщаем, что согласно записям Единого государственного реестра недвижимости:

Раздел 1 Лист 1

Земельный участок			
вид объекта недвижимости			

Лист № 1 раздела 1	Всего листов раздела 1: 2	Всего разделов: 5	Всего листов выписки: 7
--------------------	---------------------------	-------------------	-------------------------

22.09.2021г. № КУВИ-002/2021-126353535	
Кадастровый номер:	37:15:011701:220
Номер кадастрового квартала:	37:15:011701
Дата присвоения кадастрового номера:	03.06.2011

Ранее присвоенный государственный учетный номер:	данные отсутствуют
Местоположение:	обл. Ивановская, г. Родники, ул. Советская, дом 20
Площадь:	2553 +/- 5
Кадастровая стоимость, руб.:	926109.76
Кадастровые номера расположенных в пределах земельного участка объектов недвижимости:	37:15:011701:292
Кадастровые номера объектов недвижимости, из которых образован объект недвижимости:	37:15:011701:149
Кадастровые номера образованных объектов недвижимости:	данные отсутствуют
Категория земель:	Земли населенных пунктов
Виды разрешенного использования:	Для размещения административно-производственных объектов
Сведения о кадастровом инженерере:	данные отсутствуют
Сведения о лесах, водных объектах и об иных природных объектах, расположенных в пределах земельного участка:	данные отсутствуют
Сведения о том, что земельный участок полностью расположен в границах зоны с особыми условиями использования территории, территории объекта культурного наследия, публичного сервитута:	данные отсутствуют
Сведения о том, что земельный участок расположен в границах особой экономической зоны, территории опережающего социально-экономического развития, зоны территориального развития в Российской Федерации, игровой зоны:	данные отсутствуют

полное наименование должности	подпись	инициалы, фамилия
-------------------------------	---------	-------------------

М.П.

Земельный участок			
вид объекта недвижимости			
Лист № 2 раздела 1	Всего листов раздела 1: 2	Всего разделов: 5	Всего листов выписки: 7
22.09.2021г. № КУВИ-002/2021-126353535			
Кадастровый номер:		37:15:011701:220	
Сведения о том, что земельный участок расположен в границах особо охраняемой природной территории, охотничьих угодий, лесничеств:		данные отсутствуют	
Сведения о результатах проведения государственного земельного надзора:		данные отсутствуют	
Сведения о расположении земельного участка в границах территории, в отношении которой утвержден проект межевания территории:		данные отсутствуют	
Условный номер земельного участка:		данные отсутствуют	
Сведения о принятии акта и (или) заключении договора, предусматривающих предоставление в соответствии с земельным законодательством исполнительным органом государственным органом власти или органом местного самоуправления, находящегося в государственной или муниципальной собственности земельного участка для строительства наемного дома социального использования или наемного дома коммерческого использования:		данные отсутствуют	
Сведения о том, что земельный участок или земельные участки образованы на основании решения об изъятии земельного участка и (или) расположенного на нем объекта недвижимости для государственных или муниципальных нужд:		данные отсутствуют	
Сведения о том, что земельный участок образован из земель или земельного участка, государственная собственность на которые не разграничена:		данные отсутствуют	
Сведения о наличии земельного спора о местоположении границ земельных участков:		данные отсутствуют	
Статус записи об объекте недвижимости:		Сведения об объекте недвижимости имеют статус "актуальные"	
Особые отметки:		Сведения, необходимые для заполнения раздела: 4 - Сведения о частях земельного участка, отсутствуют.	
Получатель выписки:		Малов Анатолий Борисович, действующий(ая) на основании документа "" Администрация МО "Родниковский муниципальный район"	

полное наименование должности	подпись	инициалы, фамилия

М.П.

Выписка из Единого государственного реестра недвижимости об объекте недвижимости

Сведения о зарегистрированных правах

Земельный участок			
вид объекта недвижимости			
Лист № 1 раздела 2	Всего листов раздела 2: 2	Всего разделов: 5	Всего листов выписки: 7
22.09.2021г. № КУВИ-002/2021-126353535			
Кадастровый номер:		37:15:011701:220	

1	Правообладатель (правообладатели):	1.1	данные о правообладателе отсутствуют
2	Вид, номер, дата и время государственной регистрации права:	2.1	не зарегистрировано
3	Сведения об осуществлении государственной регистрации сделки, права без необходимого в силу закона согласия третьего лица, органа:	3.1	данные отсутствуют
4	Ограничение прав и обременение объекта недвижимости:		
	4.1 вид:		Аренда
	дата государственной регистрации:		28.11.2011 00:00:00
	номер государственной регистрации:		37-37-07/237/2011-234
	срок, на который установлено ограничение прав и обременение объекта недвижимости:		Срок действия с 29.09.2011 с 29.09.2011 на 49 лет
	лицо, в пользу которого установлено ограничение прав и обременение объекта недвижимости:		Открытое акционерное общество "Фабрика Шагова", ИНН: 3701045238, ОГРН: 1093701000876
	основание государственной регистрации:		Договор аренды земельного участка, № 1242, выдан 29.09.2011, дата государственной регистрации: 28.11.2011, номер государственной регистрации: 37-37-07/237/2011-234
	сведения об осуществлении государственной регистрации сделки, права, ограничения права без необходимого в силу закона согласия третьего лица, органа:		данные отсутствуют
	сведения об управляющем залоге и о договоре управления залогом, если такой договор заключен для управления ипотекой:		данные отсутствуют
5	Договоры участия в долевом строительстве:		не зарегистрировано
6	Заявленные в судебном порядке права требования:		данные отсутствуют
7	Сведения о возражении в отношении зарегистрированного права:		данные отсутствуют
8	Сведения о наличии решения об изъятии объекта недвижимости для государственных и муниципальных нужд:		данные отсутствуют
9	Сведения о невозможности государственной регистрации без личного участия правообладателя или его законного представителя:		данные отсутствуют

полное наименование должности	подпись	инициалы, фамилия
-------------------------------	---------	-------------------

М.П.

Земельный участок		
вид объекта недвижимости		
Лист № 2 раздела 2	Всего листов раздела 2: 2	Всего разделов: 5
Всего листов выписки: 7		
22.09.2021г. № КУВИ-002/2021-126353535		
Кадастровый номер:		37:15:011701:220
10	Правопритязания и сведения о наличии поступивших, но не рассмотренных заявлений о проведении государственной регистрации права (перехода, прекращения права), ограничения права или обременения объекта недвижимости, сделки в отношении объекта недвижимости:	отсутствуют
11	Сведения о невозможности государственной регистрации перехода, прекращения, ограничения права на земельный участок из земель сельскохозяйственного назначения:	данные отсутствуют

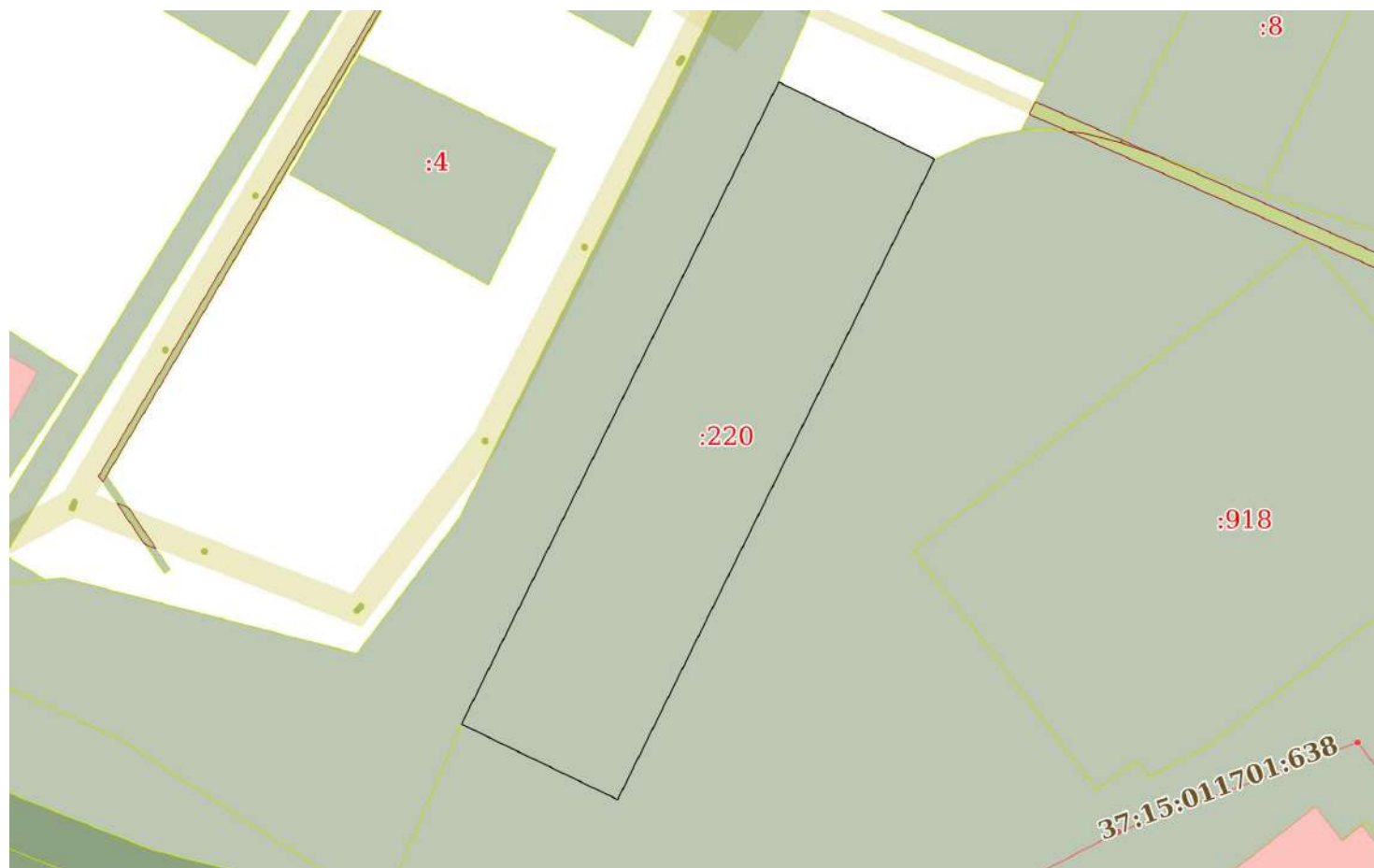
полное наименование должности	подпись	инициалы, фамилия

М.П.

Выписка из Единого государственного реестра недвижимости об объекте недвижимости
 Описание местоположения земельного участка

Земельный участок			
вид объекта недвижимости			
Лист № 1 раздела 3	Всего листов раздела 3: 1	Всего разделов: 5	Всего листов выписки: 7
22.09.2021г. № КУВИ-002/2021-126353535			
Кадастровый номер:		37:15:011701:220	

План (чертеж, схема) земельного участка



Масштаб 1:1000 Условные обозначения:

полное наименование должности	подпись	инициалы, фамилия
-------------------------------	---------	-------------------

М.П.

Выписка из Единого государственного реестра недвижимости об объекте недвижимости

Описание местоположения земельного участка

Земельный участок			
вид объекта недвижимости			
Лист № 1 раздела 3.1	Всего листов раздела 3.1: 1	Всего разделов: 5	Всего листов выписки: 7
22.09.2021г. № КУВИ-002/2021-126353535			
Кадастровый номер:		37:15:011701:220	

Описание местоположения границ земельного участка							
№ п/п	Номер точки		Дирекционный угол	Горизонтальное проложение, м	Описание закрепления на местности	Кадастровые номера смежных участков	Сведения об адресах правообладателей смежных земельных участков
	начальная	конечная					
1	2	3	4	5	6	7	8
1	1.1.1	1.1.2	116°19.1'	24.9	данные отсутствуют	данные отсутствуют	данные отсутствуют
2	1.1.2	1.1.3	206°19.1'	102.49	данные отсутствуют	37:15:011701:198(1)	данные отсутствуют
3	1.1.3	1.1.4	295°46.1'	18.68	данные отсутствуют	37:15:011701:198(1)	данные отсутствуют
4	1.1.4	1.1.5	296°9.7'	3.18	данные отсутствуют	37:15:011701:198(1)	данные отсутствуют
5	1.1.5	1.1.6	296°8.5'	3.02	данные отсутствуют	37:15:011701:198(1)	данные отсутствуют
6	1.1.6	1.1.1	26°18.1'	102.69	данные отсутствуют	37:15:000000:414	данные отсутствуют

полное наименование должности	подпись	инициалы, фамилия
-------------------------------	---------	-------------------

М.П.

Выписка из Единого государственного реестра недвижимости об объекте недвижимости

Описание местоположения земельного участка

Земельный участок			
вид объекта недвижимости			
Лист № 1 раздела 3.2	Всего листов раздела 3.2: 1	Всего разделов: 5	Всего листов выписки: 7
22.09.2021г. № КУВИ-002/2021-126353535			
Кадастровый номер:		37:15:011701:220	

Сведения о характерных точках границы земельного участка				
Система координат 37.У.029				
Номер точки	Координаты, м		Описание закрепления на местности	Средняя квадратичная погрешность определения координат характерных точек границ земельного участка, м
	X	Y		
1	2	3	4	5
1	7341.23	6460.91	Временный межевой знак	0.1
2	7330.19	6483.23	Временный межевой знак	0.1
3	7238.32	6437.79	Временный межевой знак	0.1
4	7246.44	6420.97	Временный межевой знак	0.1
5	7247.84	6418.12	Временный межевой знак	0.1
6	7249.17	6415.41	Временный межевой знак	0.1
7	7341.23	6460.91	Временный межевой знак	0.1

полное наименование должности	подпись	инициалы, фамилия
-------------------------------	---------	-------------------

М.П.

Филиал Федерального государственного бюджетного учреждения "Федеральная кадастровая палата Федеральной службы государственной регистрации, кадастра и картографии" по Ивановской области
полное наименование органа регистрации прав

Выписка из Единого государственного реестра недвижимости об объекте недвижимости

Сведения о характеристиках объекта недвижимости

На основании запроса от 22.09.2021, поступившего на рассмотрение 22.09.2021, сообщаем, что согласно записям Единого государственного реестра недвижимости:

Раздел 1 Лист 1

Земельный участок			
вид объекта недвижимости			

Лист № 1 раздела 1	Всего листов раздела 1: 3	Всего разделов: 6	Всего листов выписки: 9
--------------------	---------------------------	-------------------	-------------------------

22.09.2021г. № КУВИ-002/2021-126354151	
Кадастровый номер:	37:15:011701:222
Номер кадастрового квартала:	37:15:011701
Дата присвоения кадастрового номера:	03.06.2011

Ранее присвоенный государственный учетный номер:	данные отсутствуют
Местоположение:	обл. Ивановская, г. Родники, ул. Советская, дом 20
Площадь:	579 +/- 2
Кадастровая стоимость, руб.:	210034.29
Кадастровые номера расположенных в пределах земельного участка объектов недвижимости:	данные отсутствуют
Кадастровые номера объектов недвижимости, из которых образован объект недвижимости:	37:15:011701:149
Кадастровые номера образованных объектов недвижимости:	данные отсутствуют
Категория земель:	Земли населенных пунктов
Виды разрешенного использования:	Для размещения административно-производственных объектов
Сведения о кадастровом инженерере:	данные отсутствуют
Сведения о лесах, водных объектах и об иных природных объектах, расположенных в пределах земельного участка:	данные отсутствуют

полное наименование должности	подпись	инициалы, фамилия
-------------------------------	---------	-------------------

М.П.

Земельный участок			
вид объекта недвижимости			
Лист № 2 раздела 1	Всего листов раздела 1: 3	Всего разделов: 6	Всего листов выписки: 9
22.09.2021г. № КУВИ-002/2021-126354151			
Кадастровый номер:		37:15:011701:222	
Сведения о том, что земельный участок полностью расположен в границах зоны с особыми условиями использования территории, территории объекта культурного наследия, публичного сервитута:	<p>Земельный участок полностью расположен в границах зоны с реестровым номером 37:15-8.4 от 07.11.2018, ограничение использования земельного участка в пределах зоны: Федеральный закон от 25.06.2002 № 73-ФЗ "Об объектах культурного наследия (памятниках истории и культуры) народов Российской Федерации" Статья 5.1. Требования к осуществлению деятельности в границах территории объекта культурного наследия и особый режим использования земельного участка, водного объекта или его части, в границах которых располагается объект археологического наследия</p> <p>1. В границах территории объекта культурного наследия:</p> <p>1) на территории памятника или ансамбля запрещаются строительство объектов капитального строительства и увеличение объемно-пространственных характеристик существующих на территории памятника или ансамбля объектов капитального строительства; проведение земляных, строительных, мелиоративных и иных работ, за исключением работ по сохранению объекта культурного наследия или его отдельных элементов, сохранению историко-градостроительной или природной среды объекта культурного наследия;</p> <p>2) на территории достопримечательного места разрешаются работы по сохранению памятников и ансамблей, находящихся в границах территории достопримечательного места, работы, направленные на обеспечение сохранности особенностей достопримечательного места, являющихся основаниями для включения его в единый государственный реестр объектов культурного наследия (памятников истории и культуры) народов Российской Федерации и подлежащих обязательному сохранению; строительство объектов капитального строительства в целях воссоздания утраченной градостроительной среды; осуществление ограниченного строительства, капитального ремонта и реконструкции объектов капитального строительства при условии сохранения особенностей достопримечательного места, являющихся основаниями для включения его в единый государственный реестр объектов культурного наследия (памятников истории и культуры) народов Российской Федерации и подлежащих обязательному сохранению;</p> <p>3) на территории памятника, ансамбля или достопримечательного места разрешается ведение хозяйственной деятельности, не противоречащей требованиям обеспечения сохранности объекта культурного наследия и позволяющей обеспечить функционирование объекта культурного наследия в современных условиях., вид/наименование: Территория объекта культурного наследия местного (муниципального) значения "Фабрика Товарищества мануфактур Анны Красильщиковой с сыновьями, 1880 - 1920-е гг.", тип: Территория объекта культурного наследия, дата решения: 16.05.2018, номер решения: 36-0, наименование ОГВ/ОМСУ: Комитета Ивановской области по государственной охране объектов культурного наследия</p>		
Сведения о том, что земельный участок расположен в границах особой экономической зоны, территории опережающего социально-экономического развития, зоны территориального развития в Российской Федерации, игорной зоны:	данные отсутствуют		
Сведения о том, что земельный участок расположен в границах особо охраняемой природной территории, охотничьих угодий, лесничеств:	данные отсутствуют		
полное наименование должности	подпись	инициалы, фамилия	

М.П.

Земельный участок			
вид объекта недвижимости			
Лист № 3 раздела 1	Всего листов раздела 1: 3	Всего разделов: 6	Всего листов выписки: 9
22.09.2021г. № КУВИ-002/2021-126354151			
Кадастровый номер:		37:15:011701:222	
Сведения о результатах проведения государственного земельного надзора:		данные отсутствуют	
Сведения о расположении земельного участка в границах территории, в отношении которой утвержден проект межевания территории:		данные отсутствуют	
Условный номер земельного участка:		данные отсутствуют	
Сведения о принятии акта и (или) заключении договора, предусматривающих предоставление в соответствии с земельным законодательством исполнительным органом государственным органом власти или органом местного самоуправления, находящегося в государственной или муниципальной собственности земельного участка для строительства наемного дома социального использования или наемного дома коммерческого использования:		данные отсутствуют	
Сведения о том, что земельный участок или земельные участки образованы на основании решения об изъятии земельного участка и (или) расположенного на нем объекта недвижимости для государственных или муниципальных нужд:		данные отсутствуют	
Сведения о том, что земельный участок образован из земель или земельного участка, государственная собственность на которые не разграничена:		данные отсутствуют	
Сведения о наличии земельного спора о местоположении границ земельных участков:		данные отсутствуют	
Статус записи об объекте недвижимости:		Сведения об объекте недвижимости имеют статус "актуальные"	
Особые отметки:		Сведения об ограничениях права на объект недвижимости, обременениях данного объекта, не зарегистрированных в реестре прав, ограничений прав и обременений недвижимого имущества: вид ограничения (обременения): ограничения прав на земельный участок, предусмотренные статьями 56, 56.1 Земельного кодекса Российской Федерации; срок действия: с 07.11.2018; реквизиты документа-основания: сопроводительное письмо от 11.09.2018 № 2521-01-13; текстовое и графическое описание местоположения границ территории объекта культурного наследия или зон его охраны с перечнем координат характерных точек этих границ от 24.12.2015 № б/н; конвертируемый файл от 20.09.2018 № б/н. Сведения, необходимые для заполнения раздела: 4 - Сведения о частях земельного участка, отсутствуют.	
Получатель выписки:		Малов Анатолий Борисович, действующий(ая) на основании документа "" Администрация МО "Родниковский муниципальный район"	

полное наименование должности	подпись	инициалы, фамилия

М.П.

Выписка из Единого государственного реестра недвижимости об объекте недвижимости

Сведения о зарегистрированных правах

Земельный участок			
вид объекта недвижимости			
Лист № 1 раздела 2	Всего листов раздела 2: 2	Всего разделов: 6	Всего листов выписки: 9
22.09.2021г. № КУВИ-002/2021-126354151			
Кадастровый номер:		37:15:011701:222	

1	Правообладатель (правообладатели):	1.1	данные о правообладателе отсутствуют
2	Вид, номер, дата и время государственной регистрации права:	2.1	не зарегистрировано
3	Сведения об осуществлении государственной регистрации сделки, права без необходимого в силу закона согласия третьего лица, органа:	3.1	данные отсутствуют
4	Ограничение прав и обременение объекта недвижимости:		
	4.1 вид:		Аренда
	дата государственной регистрации:		23.12.2011 00:00:00
	номер государственной регистрации:		37-37-07/237/2011-373
	срок, на который установлено ограничение прав и обременение объекта недвижимости:		Срок действия с 29.09.2011 с 29.09.2011 г. на 49 лет
	лицо, в пользу которого установлено ограничение прав и обременение объекта недвижимости:		Акционерное общество "Прядильно-ткацкая фабрика "Родники", ИНН: 3701045213, ОГРН: 1093701000854
	основание государственной регистрации:		Договор аренды земельного участка, № 1249, выдан 29.09.2011, дата государственной регистрации: 23.12.2011, номер государственной регистрации: 37-37-07/237/2011-373
	сведения об осуществлении государственной регистрации сделки, права, ограничения права без необходимого в силу закона согласия третьего лица, органа:		данные отсутствуют
	сведения об управляющем залоге и о договоре управления залогом, если такой договор заключен для управления ипотекой:		данные отсутствуют
5	Договоры участия в долевом строительстве:		не зарегистрировано
6	Заявленные в судебном порядке права требования:		данные отсутствуют
7	Сведения о возражении в отношении зарегистрированного права:		данные отсутствуют
8	Сведения о наличии решения об изъятии объекта недвижимости для государственных и муниципальных нужд:		данные отсутствуют
9	Сведения о невозможности государственной регистрации без личного участия правообладателя или его законного представителя:		данные отсутствуют

полное наименование должности	подпись	инициалы, фамилия
-------------------------------	---------	-------------------

М.П.

Земельный участок		
вид объекта недвижимости		
Лист № 2 раздела 2	Всего листов раздела 2: 2	Всего разделов: 6
Всего листов выписки: 9		
22.09.2021г. № КУВИ-002/2021-126354151		
Кадастровый номер:		37:15:011701:222
10	<p>Правопритязания и сведения о наличии поступивших, но не рассмотренных заявлений о проведении государственной регистрации права (перехода, прекращения права), ограничения права или обременения объекта недвижимости, сделки в отношении объекта недвижимости:</p>	отсутствуют
11	<p>Сведения о невозможности государственной регистрации перехода, прекращения, ограничения права на земельный участок из земель сельскохозяйственного назначения:</p>	данные отсутствуют

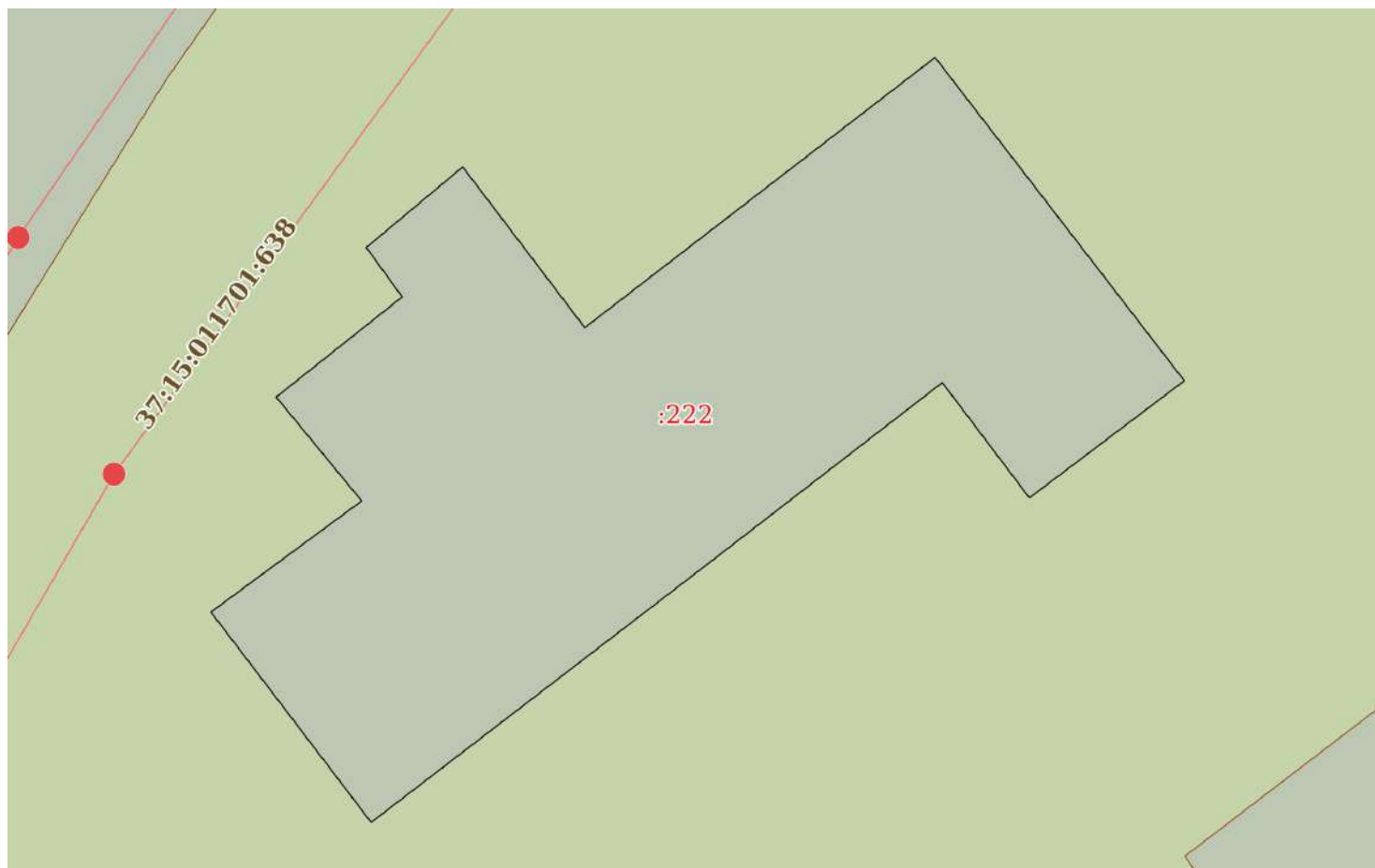
полное наименование должности	подпись	инициалы, фамилия

М.П.

Выписка из Единого государственного реестра недвижимости об объекте недвижимости
 Описание местоположения земельного участка

Земельный участок			
вид объекта недвижимости			
Лист № 1 раздела 3	Всего листов раздела 3: 1	Всего разделов: 6	Всего листов выписки: 9
22.09.2021г. № КУВИ-002/2021-126354151			
Кадастровый номер:		37:15:011701:222	

План (чертеж, схема) земельного участка



Масштаб 1:300

Условные обозначения:

полное наименование должности	подпись	инициалы, фамилия

М.П.

Выписка из Единого государственного реестра недвижимости об объекте недвижимости

Описание местоположения земельного участка

Земельный участок			
вид объекта недвижимости			
Лист № 1 раздела 3.1	Всего листов раздела 3.1: 1	Всего разделов: 6	Всего листов выписки: 9
22.09.2021г. № КУВИ-002/2021-126354151			
Кадастровый номер:		37:15:011701:222	

Описание местоположения границ земельного участка							
№ п/п	Номер точки		Дирекционный угол	Горизонтальное проложение, м	Описание закрепления на местности	Кадастровые номера смежных участков	Сведения об адресах правообладателей смежных земельных участков
	начальн ая	конечн ая					
1	2	3	4	5	6	7	8
1	1.1.1	1.1.2	142°47.2`	8.66	данные отсутствуют	37:15:011701:198(1)	данные отсутствуют
2	1.1.2	1.1.3	52°21.5`	18.99	данные отсутствуют	37:15:011701:198(1)	данные отсутствуют
3	1.1.3	1.1.4	142°22.3`	17.53	данные отсутствуют	37:15:011701:198(1)	данные отсутствуют
4	1.1.4	1.1.5	232°53.8`	8.34	данные отсутствуют	37:15:011701:198(1)	данные отсутствуют
5	1.1.5	1.1.6	322°55.6`	6.2	данные отсутствуют	37:15:011701:198(1)	данные отсутствуют
6	1.1.6	1.1.7	232°17.9`	12.97	данные отсутствуют	37:15:011701:198(1)	данные отсутствуют
7	1.1.7	1.1.8	232°28.8`	17.98	данные отсутствуют	37:15:011701:198(1)	данные отсутствуют
8	1.1.8	1.1.9	322°41.8`	11.35	данные отсутствуют	37:15:011701:198(1)	данные отсутствуют
9	1.1.9	1.1.10	53°36.1`	8.04	данные отсутствуют	37:15:011701:198(1)	данные отсутствуют
10	1.1.10	1.1.11	320°33.0`	5.78	данные отсутствуют	37:15:011701:198(1)	данные отсутствуют
11	1.1.11	1.1.12	51°31.3`	6.91	данные отсутствуют	37:15:011701:198(1)	данные отсутствуют
12	1.1.12	1.1.13	324°0.3`	2.62	данные отсутствуют	37:15:011701:198(1)	данные отсутствуют
13	1.1.13	1.1.1	50°6.8`	5.4	данные отсутствуют	37:15:011701:198(1)	данные отсутствуют

полное наименование должности	подпись	инициалы, фамилия
-------------------------------	---------	-------------------

М.П.

Выписка из Единого государственного реестра недвижимости об объекте недвижимости

Описание местоположения земельного участка

Земельный участок			
вид объекта недвижимости			
Лист № 1 раздела 3.2	Всего листов раздела 3.2: 1	Всего разделов: 6	Всего листов выписки: 9
22.09.2021г. № КУВИ-002/2021-126354151			
Кадастровый номер:		37:15:011701:222	

Сведения о характерных точках границы земельного участка				
Система координат 37.У.029				
Номер точки	Координаты, м		Описание закрепления на местности	Средняя квадратичная погрешность определения координат характерных точек границ земельного участка, м
	X	Y		
1	2	3	4	5
1	7052.18	6329.43	Временный межевой знак	0.1
2	7045.28	6334.67	Временный межевой знак	0.1
3	7056.88	6349.71	Временный межевой знак	0.1
4	7043	6360.41	Временный межевой знак	0.1
5	7037.97	6353.76	Временный межевой знак	0.1
6	7042.92	6350.02	Временный межевой знак	0.1
7	7034.99	6339.76	Временный межевой знак	0.1
8	7024.04	6325.5	Временный межевой знак	0.1
9	7033.07	6318.62	Временный межевой знак	0.1
10	7037.84	6325.09	Временный межевой знак	0.1
11	7042.3	6321.42	Временный межевой знак	0.1
12	7046.6	6326.83	Временный межевой знак	0.1
13	7048.72	6325.29	Временный межевой знак	0.1
14	7052.18	6329.43	Временный межевой знак	0.1

полное наименование должности	подпись	инициалы, фамилия
-------------------------------	---------	-------------------

М.П.

Выписка из Единого государственного реестра недвижимости об объекте недвижимости
Сведения о частях земельного участка

Земельный участок			
вид объекта недвижимости			
Лист № 1 раздела 4.1	Всего листов раздела 4.1: 1	Всего разделов: 6	Всего листов выписки: 9
22.09.2021г. № КУВИ-002/2021-126354151			
Кадастровый номер:		37:15:011701:222	

Учетный номер части	Площадь, м2	Содержание ограничения в использовании или ограничения права на объект недвижимости или обременения объекта недвижимости
1	2	3
	Весь	<p>вид ограничения (обременения): ограничения прав на земельный участок, предусмотренные статьями 56, 56.1 Земельного кодекса Российской Федерации; Срок действия: с 2018-11-07; реквизиты документа-основания: сопроводительное письмо от 11.09.2018 № 2521-01-13; текстовое и графическое описание местоположения границ территории объекта культурного наследия или зон его охраны с перечнем координат характерных точек этих границ от 24.12.2015 № б/н; конвертируемый файл от 20.09.2018 № б/н; Содержание ограничения (обременения): Федеральный закон от 25.06.2002 № 73-ФЗ "Об объектах культурного наследия (памятниках истории и культуры) народов Российской Федерации" Статья 5.1. Требования к осуществлению деятельности в границах территории объекта культурного наследия и особый режим использования земельного участка, водного объекта или его части, в границах которых располагается объект археологического наследия. 1. В границах территории объекта культурного наследия: 1) на территории памятника или ансамбля запрещаются строительство объектов капитального строительства и увеличение объемно-пространственных характеристик существующих на территории памятника или ансамбля объектов капитального строительства; проведение земляных, строительных, мелиоративных и иных работ, за исключением работ по сохранению объекта культурного наследия или его отдельных элементов, сохранению историко-градостроительной или природной среды объекта культурного наследия; 2) на территории достопримечательного места разрешаются работы по сохранению памятников и ансамблей, находящихся в границах территории достопримечательного места, работы, направленные на обеспечение сохранности особенностей достопримечательного места, являющихся основаниями для включения его в единый государственный реестр объектов культурного наследия (памятников истории и культуры) народов Российской Федерации и подлежащих обязательному сохранению; строительство объектов капитального строительства в целях воссоздания утраченной градостроительной среды; осуществление ограниченного строительства, капитального ремонта и реконструкции объектов капитального строительства при условии сохранения особенностей достопримечательного места, являющихся основаниями для включения его в единый государственный реестр объектов культурного наследия (памятников истории и культуры) народов Российской Федерации и подлежащих обязательному сохранению; 3) на территории памятника, ансамбля или достопримечательного места разрешается ведение хозяйственной деятельности, не противоречащей требованиям обеспечения сохранности объекта культурного наследия и позволяющей обеспечить функционирование объекта культурного наследия в современных условиях.; Реестровый номер границы: 37:15-8.4; Вид объекта реестра границ: Территория объекта культурного наследия; Вид зоны по документу: Территория объекта культурного наследия местного (муниципального) значения "Фабрика Товарищества мануфактур Анны Красильщиковой с сыновьями, 1880 - 1920-е гг."; Тип зоны: Территория объекта культурного наследия</p>

полное наименование должности	подпись	инициалы, фамилия
-------------------------------	---------	-------------------

М.П.

Филиал Федерального государственного бюджетного учреждения "Федеральная кадастровая палата Федеральной службы государственной регистрации, кадастра и картографии" по Ивановской области
полное наименование органа регистрации прав

Выписка из Единого государственного реестра недвижимости об объекте недвижимости

Сведения о характеристиках объекта недвижимости

На основании запроса от 22.09.2021, поступившего на рассмотрение 22.09.2021, сообщаем, что согласно записям Единого государственного реестра недвижимости:

Раздел 1 Лист 1

Земельный участок			
вид объекта недвижимости			

Лист № 1 раздела 1	Всего листов раздела 1: 3	Всего разделов: 6	Всего листов выписки: 11
--------------------	---------------------------	-------------------	--------------------------

22.09.2021г. № КУВИ-002/2021-126353843	
Кадастровый номер:	37:15:011701:232
Номер кадастрового квартала:	37:15:011701
Дата присвоения кадастрового номера:	03.06.2011

Ранее присвоенный государственный учетный номер:	данные отсутствуют
Местоположение:	обл. Ивановская, г. Родники, ул. Советская, дом 20
Площадь:	15572 +/- 12
Кадастровая стоимость, руб.:	5648797.94
Кадастровые номера расположенных в пределах земельного участка объектов недвижимости:	37:15:000000:517, 37:15:011701:274
Кадастровые номера объектов недвижимости, из которых образован объект недвижимости:	37:15:011701:149
Кадастровые номера образованных объектов недвижимости:	данные отсутствуют
Категория земель:	Земли населенных пунктов
Виды разрешенного использования:	Для размещения административно-производственных объектов
Сведения о кадастровом инженерере:	данные отсутствуют
Сведения о лесах, водных объектах и об иных природных объектах, расположенных в пределах земельного участка:	данные отсутствуют

полное наименование должности	подпись	инициалы, фамилия
-------------------------------	---------	-------------------

М.П.

Земельный участок			
вид объекта недвижимости			
Лист № 2 раздела 1	Всего листов раздела 1: 3	Всего разделов: 6	Всего листов выписки: 11
22.09.2021г. № КУВИ-002/2021-126353843			
Кадастровый номер:		37:15:011701:232	
Сведения о том, что земельный участок полностью расположен в границах зоны с особыми условиями использования территории, территории объекта культурного наследия, публичного сервитута:	<p>Земельный участок полностью расположен в границах зоны с реестровым номером 37:15-8.4 от 07.11.2018, ограничение использования земельного участка в пределах зоны: Федеральный закон от 25.06.2002 № 73-ФЗ "Об объектах культурного наследия (памятниках истории и культуры) народов Российской Федерации" Статья 5.1. Требования к осуществлению деятельности в границах территории объекта культурного наследия и особый режим использования земельного участка, водного объекта или его части, в границах которых располагается объект археологического наследия</p> <p>1. В границах территории объекта культурного наследия:</p> <p>1) на территории памятника или ансамбля запрещаются строительство объектов капитального строительства и увеличение объемно-пространственных характеристик существующих на территории памятника или ансамбля объектов капитального строительства; проведение земляных, строительных, мелиоративных и иных работ, за исключением работ по сохранению объекта культурного наследия или его отдельных элементов, сохранению историко-градостроительной или природной среды объекта культурного наследия;</p> <p>2) на территории достопримечательного места разрешаются работы по сохранению памятников и ансамблей, находящихся в границах территории достопримечательного места, работы, направленные на обеспечение сохранности особенностей достопримечательного места, являющихся основаниями для включения его в единый государственный реестр объектов культурного наследия (памятников истории и культуры) народов Российской Федерации и подлежащих обязательному сохранению; строительство объектов капитального строительства в целях воссоздания утраченной градостроительной среды; осуществление ограниченного строительства, капитального ремонта и реконструкции объектов капитального строительства при условии сохранения особенностей достопримечательного места, являющихся основаниями для включения его в единый государственный реестр объектов культурного наследия (памятников истории и культуры) народов Российской Федерации и подлежащих обязательному сохранению;</p> <p>3) на территории памятника, ансамбля или достопримечательного места разрешается ведение хозяйственной деятельности, не противоречащей требованиям обеспечения сохранности объекта культурного наследия и позволяющей обеспечить функционирование объекта культурного наследия в современных условиях., вид/наименование: Территория объекта культурного наследия местного (муниципального) значения "Фабрика Товарищества мануфактур Анны Красильщиковой с сыновьями, 1880 - 1920-е гг.", тип: Территория объекта культурного наследия, дата решения: 16.05.2018, номер решения: 36-0, наименование ОГВ/ОМСУ: Комитета Ивановской области по государственной охране объектов культурного наследия</p>		
Сведения о том, что земельный участок расположен в границах особой экономической зоны, территории опережающего социально-экономического развития, зоны территориального развития в Российской Федерации, игорной зоны:	данные отсутствуют		
Сведения о том, что земельный участок расположен в границах особо охраняемой природной территории, охотничьих угодий, лесничеств:	данные отсутствуют		
полное наименование должности	подпись	инициалы, фамилия	

М.П.

Земельный участок			
вид объекта недвижимости			
Лист № 3 раздела 1	Всего листов раздела 1: 3	Всего разделов: 6	Всего листов выписки: 11
22.09.2021г. № КУВИ-002/2021-126353843			
Кадастровый номер:		37:15:011701:232	
Сведения о результатах проведения государственного земельного надзора:		данные отсутствуют	
Сведения о расположении земельного участка в границах территории, в отношении которой утвержден проект межевания территории:		данные отсутствуют	
Условный номер земельного участка:		данные отсутствуют	
Сведения о принятии акта и (или) заключении договора, предусматривающих предоставление в соответствии с земельным законодательством исполнительным органом государственным органом власти или органом местного самоуправления, находящегося в государственной или муниципальной собственности земельного участка для строительства наемного дома социального использования или наемного дома коммерческого использования:		данные отсутствуют	
Сведения о том, что земельный участок или земельные участки образованы на основании решения об изъятии земельного участка и (или) расположенного на нем объекта недвижимости для государственных или муниципальных нужд:		данные отсутствуют	
Сведения о том, что земельный участок образован из земель или земельного участка, государственная собственность на которые не разграничена:		данные отсутствуют	
Сведения о наличии земельного спора о местоположении границ земельных участков:		данные отсутствуют	
Статус записи об объекте недвижимости:		Сведения об объекте недвижимости имеют статус "актуальные"	
Особые отметки:		Сведения об ограничениях права на объект недвижимости, обременениях данного объекта, не зарегистрированных в реестре прав, ограничений прав и обременений недвижимого имущества: вид ограничения (обременения): ограничения прав на земельный участок, предусмотренные статьями 56, 56.1 Земельного кодекса Российской Федерации; срок действия: с 07.11.2018; реквизиты документа-основания: сопроводительное письмо от 11.09.2018 № 2521-01-13; текстовое и графическое описание местоположения границ территории объекта культурного наследия или зон его охраны с перечнем координат характерных точек этих границ от 24.12.2015 № б/н; конвертируемый файл от 20.09.2018 № б/н. Сведения, необходимые для заполнения раздела: 4 - Сведения о частях земельного участка, отсутствуют.	
Получатель выписки:		Малов Анатолий Борисович, действующий(ая) на основании документа "" Администрация МО "Родниковский муниципальный район"	

полное наименование должности	подпись	инициалы, фамилия

М.П.

Выписка из Единого государственного реестра недвижимости об объекте недвижимости

Сведения о зарегистрированных правах

Земельный участок			
вид объекта недвижимости			
Лист № 1 раздела 2	Всего листов раздела 2: 2	Всего разделов: 6	Всего листов выписки: 11
22.09.2021г. № КУВИ-002/2021-126353843			
Кадастровый номер:		37:15:011701:232	

1	Правообладатель (правообладатели):	1.1	данные о правообладателе отсутствуют
2	Вид, номер, дата и время государственной регистрации права:	2.1	не зарегистрировано
3	Сведения об осуществлении государственной регистрации сделки, права без необходимого в силу закона согласия третьего лица, органа:	3.1	данные отсутствуют
4	Ограничение прав и обременение объекта недвижимости:		
	4.1 вид:		Аренда
	дата государственной регистрации:		06.02.2012 00:00:00
	номер государственной регистрации:		37-37-07/078/2012-020
	срок, на который установлено ограничение прав и обременение объекта недвижимости:		Срок действия с 29.09.2011 с 29.09.2011 г. на 49 лет
	лицо, в пользу которого установлено ограничение прав и обременение объекта недвижимости:		Акционерное общество "Родтекс", ИНН: 3701045245, ОГРН: 1093701000887
	основание государственной регистрации:		Договор аренды земельного участка, № 1252, выдан 29.09.2011, дата государственной регистрации: 06.02.2012, номер государственной регистрации: 37-37-07/078/2012-020
	сведения об осуществлении государственной регистрации сделки, права, ограничения права без необходимого в силу закона согласия третьего лица, органа:		данные отсутствуют
	сведения об управляющем залоге и о договоре управления залогом, если такой договор заключен для управления ипотекой:		данные отсутствуют
5	Договоры участия в долевом строительстве:		не зарегистрировано
6	Заявленные в судебном порядке права требования:		данные отсутствуют
7	Сведения о возражении в отношении зарегистрированного права:		данные отсутствуют
8	Сведения о наличии решения об изъятии объекта недвижимости для государственных и муниципальных нужд:		данные отсутствуют
9	Сведения о невозможности государственной регистрации без личного участия правообладателя или его законного представителя:		данные отсутствуют

полное наименование должности	подпись	инициалы, фамилия
-------------------------------	---------	-------------------

М.П.

Земельный участок		
вид объекта недвижимости		
Лист № 2 раздела 2	Всего листов раздела 2: 2	Всего разделов: 6
Всего листов выписки: 11		
22.09.2021г. № КУВИ-002/2021-126353843		
Кадастровый номер:		37:15:011701:232
10	Правопритязания и сведения о наличии поступивших, но не рассмотренных заявлений о проведении государственной регистрации права (перехода, прекращения права), ограничения права или обременения объекта недвижимости, сделки в отношении объекта недвижимости:	отсутствуют
11	Сведения о невозможности государственной регистрации перехода, прекращения, ограничения права на земельный участок из земель сельскохозяйственного назначения:	данные отсутствуют

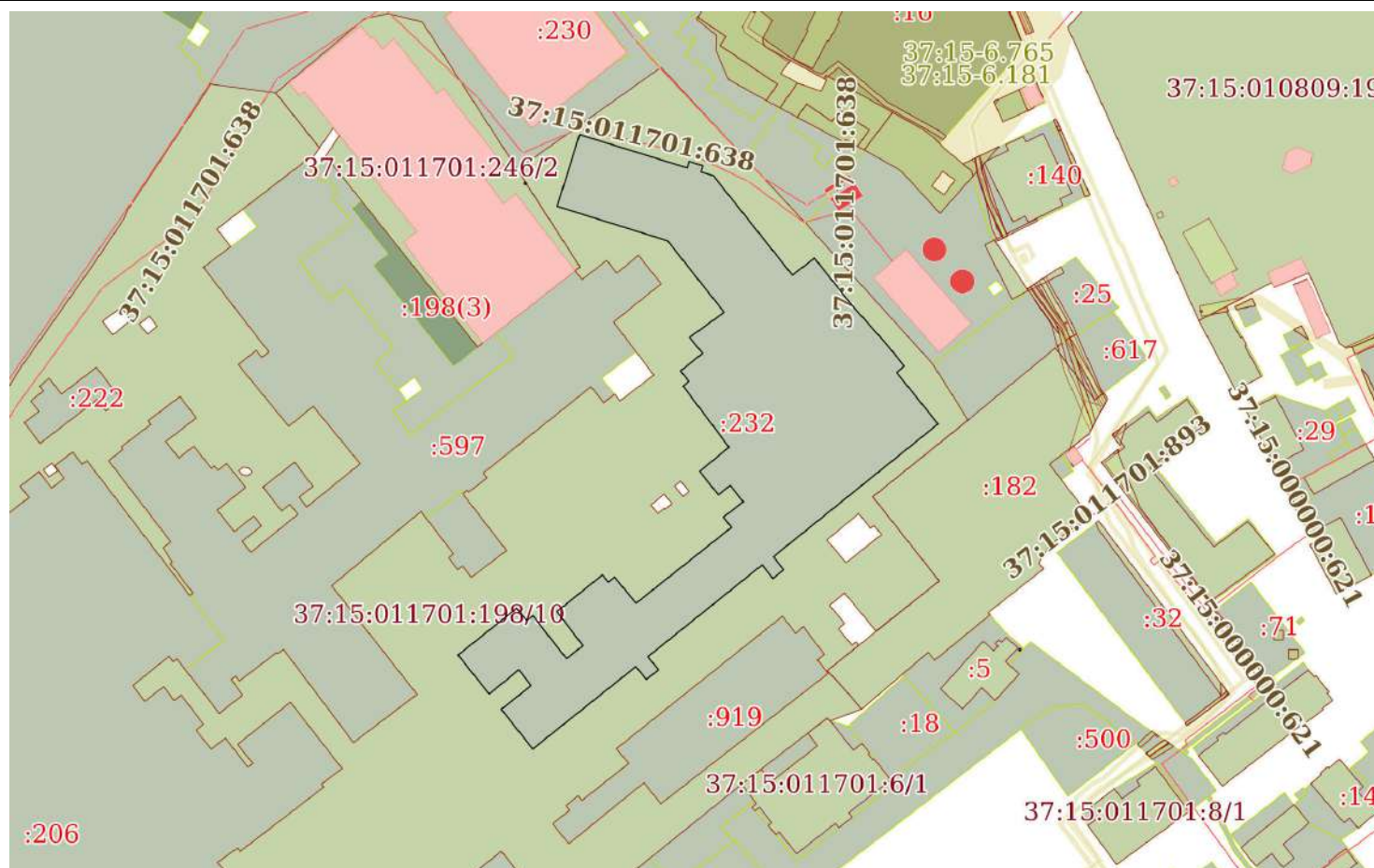
полное наименование должности	подпись	инициалы, фамилия

М.П.

Выписка из Единого государственного реестра недвижимости об объекте недвижимости
 Описание местоположения земельного участка

Земельный участок			
вид объекта недвижимости			
Лист № 1 раздела 3	Всего листов раздела 3: 1	Всего разделов: 6	Всего листов выписки: 11
22.09.2021г. № КУВИ-002/2021-126353843			
Кадастровый номер:		37:15:011701:232	

План (чертеж, схема) земельного участка



Масштаб 1:3000 Условные обозначения:

полное наименование должности	подпись	инициалы, фамилия
-------------------------------	---------	-------------------

М.П.

Выписка из Единого государственного реестра недвижимости об объекте недвижимости

Описание местоположения земельного участка

Земельный участок			
вид объекта недвижимости			

Лист № 1 раздела 3.1	Всего листов раздела 3.1: 2	Всего разделов: 6	Всего листов выписки: 11
----------------------	-----------------------------	-------------------	--------------------------

22.09.2021г. № КУВИ-002/2021-126353843

Кадастровый номер: 37:15:011701:232

Описание местоположения границ земельного участка

№ п/п	Номер точки		Дирекционный угол	Горизонтальное проложение, м	Описание закрепления на местности	Кадастровые номера смежных участков	Сведения об адресах правообладателей смежных земельных участков
	начальн ая	конечн ая					
1	2	3	4	5	6	7	8
1	1.1.1	1.1.2	107°8.9'	48.43	данные отсутствуют	37:15:011701:198(1)	данные отсутствуют
2	1.1.2	1.1.3	15°48.6'	2.9	данные отсутствуют	37:15:011701:198(1)	данные отсутствуют
3	1.1.3	1.1.4	107°38.8'	6.2	данные отсутствуют	37:15:011701:198(1)	данные отсутствуют
4	1.1.4	1.1.5	197°16.1'	2.8	данные отсутствуют	37:15:011701:198(1)	данные отсутствуют
5	1.1.5	1.1.6	106°43.1'	5.6	данные отсутствуют	37:15:011701:198(1)	данные отсутствуют
6	1.1.6	1.1.7	141°30.6'	54.69	данные отсутствуют	37:15:011701:198(1)	данные отсутствуют
7	1.1.7	1.1.8	52°17.3'	11.98	данные отсутствуют	37:15:011701:198(1)	данные отсутствуют
8	1.1.8	1.1.9	141°30.6'	25.82	данные отсутствуют	37:15:011701:198(1)	данные отсутствуют
9	1.1.9	1.1.10	138°21.1'	22.74	данные отсутствуют	37:15:011701:198(1)	данные отсутствуют
10	1.1.10	1.1.11	141°8.8'	11.96	данные отсутствуют	37:15:011701:198(1)	данные отсутствуют
11	1.1.11	1.1.12	230°30.2'	4.28	данные отсутствуют	37:15:011701:198(1)	данные отсутствуют
12	1.1.12	1.1.13	141°10.4'	28.41	данные отсутствуют	37:15:011701:198(1)	данные отсутствуют
13	1.1.13	1.1.14	231°7.6'	91.04	данные отсутствуют	37:15:011701:198(1)	данные отсутствуют
14	1.1.14	1.1.15	141°10.0'	7.18	данные отсутствуют	37:15:011701:198(1)	данные отсутствуют
15	1.1.15	1.1.16	231°46.4'	6.0	данные отсутствуют	37:15:011701:198(1)	данные отсутствуют
16	1.1.16	1.1.17	321°55.3'	7.39	данные отсутствуют	37:15:011701:198(1)	данные отсутствуют
17	1.1.17	1.1.18	231°13.4'	63.07	данные отсутствуют	37:15:011701:198(1)	данные отсутствуют
18	1.1.18	1.1.19	141°33.8'	7.24	данные отсутствуют	37:15:011701:198(1)	данные отсутствуют
19	1.1.19	1.1.20	231°20.4'	6.66	данные отсутствуют	37:15:011701:198(1)	данные отсутствуют
20	1.1.20	1.1.21	321°4.6'	7.15	данные отсутствуют	37:15:011701:198(1)	данные отсутствуют
21	1.1.21	1.1.22	231°23.5'	56.78	данные отсутствуют	37:15:011701:198(1)	данные отсутствуют
22	1.1.22	1.1.23	321°33.5'	21.79	данные отсутствуют	37:15:011701:198(1)	данные отсутствуют
23	1.1.23	1.1.24	51°33.8'	16.46	данные отсутствуют	37:15:011701:198(1)	данные отсутствуют
24	1.1.24	1.1.25	321°31.0'	8.6	данные отсутствуют	37:15:011701:198(1)	данные отсутствуют
25	1.1.25	1.1.26	230°47.0'	16.42	данные отсутствуют	37:15:011701:198(1)	данные отсутствуют

полное наименование должности	подпись	инициалы, фамилия
-------------------------------	---------	-------------------

М.П.

Земельный участок							
вид объекта недвижимости							
Лист № 2 раздела 3.1		Всего листов раздела 3.1: 2		Всего разделов: 6		Всего листов выписки: 11	
22.09.2021г. № КУВИ-002/2021-126353843							
Кадастровый номер:				37:15:011701:232			
26	1.1.26	1.1.27	321°17.9'	21.46	данные отсутствуют	37:15:011701:198(1)	данные отсутствуют
27	1.1.27	1.1.28	51°25.9'	32.38	данные отсутствуют	37:15:011701:198(1)	данные отсутствуют
28	1.1.28	1.1.29	141°37.6'	6.86	данные отсутствуют	37:15:011701:198(1)	данные отсутствуют
29	1.1.29	1.1.30	51°54.0'	3.35	данные отсутствуют	37:15:011701:198(1)	данные отсутствуют
30	1.1.30	1.1.31	141°52.3'	23.4	данные отсутствуют	37:15:011701:198(1)	данные отсутствуют
31	1.1.31	1.1.32	51°49.1'	8.99	данные отсутствуют	37:15:011701:198(1)	данные отсутствуют
32	1.1.32	1.1.33	322°39.5'	18.46	данные отсутствуют	37:15:011701:198(1)	данные отсутствуют
33	1.1.33	1.1.34	51°7.2'	25.2	данные отсутствуют	37:15:011701:198(1)	данные отсутствуют
34	1.1.34	1.1.35	141°5.6'	4.0	данные отсутствуют	37:15:011701:198(1)	данные отсутствуют
35	1.1.35	1.1.36	51°12.5'	3.4	данные отсутствуют	37:15:011701:198(1)	данные отсутствуют
36	1.1.36	1.1.37	140°22.6'	14.57	данные отсутствуют	37:15:011701:198(1)	данные отсутствуют
37	1.1.37	1.1.38	51°31.1'	52.39	данные отсутствуют	37:15:011701:198(1)	данные отсутствуют
38	1.1.38	1.1.39	322°28.5'	5.6	данные отсутствуют	37:15:011701:198(1)	данные отсутствуют
39	1.1.39	1.1.40	52°22.4'	10.74	данные отсутствуют	37:15:011701:198(1)	данные отсутствуют
40	1.1.40	1.1.41	321°21.6'	9.0	данные отсутствуют	37:15:011701:198(1)	данные отсутствуют
41	1.1.41	1.1.42	231°22.1'	6.5	данные отсутствуют	37:15:011701:198(1)	данные отсутствуют
42	1.1.42	1.1.43	321°22.9'	12.98	данные отсутствуют	37:15:011701:198(1)	данные отсутствуют
43	1.1.43	1.1.44	50°36.1'	16.37	данные отсутствуют	37:15:011701:198(1)	данные отсутствуют
44	1.1.44	1.1.45	323°7.2'	32.84	данные отсутствуют	37:15:011701:198(1)	данные отсутствуют
45	1.1.45	1.1.46	48°36.5'	3.15	данные отсутствуют	37:15:011701:198(1)	данные отсутствуют
46	1.1.46	1.1.47	322°15.5'	5.65	данные отсутствуют	37:15:011701:198(1)	данные отсутствуют
47	1.1.47	1.1.48	51°16.9'	12.09	данные отсутствуют	37:15:011701:198(1)	данные отсутствуют
48	1.1.48	1.1.49	321°3.4'	8.85	данные отсутствуют	37:15:011701:198(1)	данные отсутствуют
49	1.1.49	1.1.50	54°5.1'	18.36	данные отсутствуют	37:15:011701:198(1)	данные отсутствуют
50	1.1.50	1.1.51	321°38.5'	39.25	данные отсутствуют	37:15:011701:198(1)	данные отсутствуют
51	1.1.51	1.1.52	287°17.7'	49.75	данные отсутствуют	37:15:011701:198(1)	данные отсутствуют
52	1.1.52	1.1.1	17°23.3'	32.36	данные отсутствуют	37:15:011701:198(1)	данные отсутствуют

полное наименование должности	подпись	инициалы, фамилия
-------------------------------	---------	-------------------

М.П.

Выписка из Единого государственного реестра недвижимости об объекте недвижимости

Описание местоположения земельного участка

Земельный участок			
вид объекта недвижимости			
Лист № 1 раздела 3.2	Всего листов раздела 3.2: 2	Всего разделов: 6	Всего листов выписки: 11
22.09.2021г. № КУВИ-002/2021-126353843			
Кадастровый номер:		37:15:011701:232	

Сведения о характерных точках границы земельного участка				
Система координат 37.У.029				
Номер точки	Координаты, м		Описание закрепления на местности	Средняя квадратичная погрешность определения координат характерных точек границ земельного участка, м
	Х	У		
1	2	3	4	5
1	7156.93	6557.62	Временный межевой знак	0.1
2	7142.65	6603.9	Временный межевой знак	0.1
3	7145.44	6604.69	Временный межевой знак	0.1
4	7143.56	6610.6	Временный межевой знак	0.1
5	7140.89	6609.77	Временный межевой знак	0.1
6	7139.28	6615.13	Временный межевой знак	0.1
7	7096.47	6649.17	Временный межевой знак	0.1
8	7103.8	6658.65	Временный межевой знак	0.1
9	7083.59	6674.72	Временный межевой знак	0.1
10	7066.6	6689.83	Временный межевой знак	0.1
11	7057.29	6697.33	Временный межевой знак	0.1
12	7054.57	6694.03	Временный межевой знак	0.1
13	7032.44	6711.84	Временный межевой знак	0.1
14	6975.3	6640.96	Временный межевой знак	0.1
15	6969.71	6645.46	Временный межевой знак	0.1
16	6966	6640.75	Временный межевой знак	0.1
17	6971.82	6636.19	Временный межевой знак	0.1
18	6932.32	6587.02	Временный межевой знак	0.1
19	6926.65	6591.52	Временный межевой знак	0.1
20	6922.49	6586.32	Временный межевой знак	0.1
21	6928.05	6581.83	Временный межевой знак	0.1
22	6892.62	6537.46	Временный межевой знак	0.1
23	6909.69	6523.91	Временный межевой знак	0.1
24	6919.92	6536.8	Временный межевой знак	0.1

полное наименование должности	подпись	инициалы, фамилия

М.П.

Земельный участок					
вид объекта недвижимости					
Лист № 2 раздела 3.2		Всего листов раздела 3.2: 2		Всего разделов: 6	Всего листов выписки: 11
22.09.2021г. № КУВИ-002/2021-126353843					
Кадастровый номер:			37:15:011701:232		
25	6926.65	6531.45	Временный межевой знак	0.1	
26	6916.27	6518.73	Временный межевой знак	0.1	
27	6933.02	6505.31	Временный межевой знак	0.1	
28	6953.21	6530.63	Временный межевой знак	0.1	
29	6947.83	6534.89	Временный межевой знак	0.1	
30	6949.9	6537.53	Временный межевой знак	0.1	
31	6931.49	6551.98	Временный межевой знак	0.1	
32	6937.05	6559.05	Временный межевой знак	0.1	
33	6951.73	6547.85	Временный межевой знак	0.1	
34	6967.55	6567.47	Временный межевой знак	0.1	
35	6964.44	6569.98	Временный межевой знак	0.1	
36	6966.57	6572.63	Временный межевой знак	0.1	
37	6955.35	6581.92	Временный межевой знак	0.1	
38	6987.95	6622.93	Временный межевой знак	0.1	
39	6992.39	6619.52	Временный межевой знак	0.1	
40	6998.95	6628.03	Временный межевой знак	0.1	
41	7005.98	6622.41	Временный межевой знак	0.1	
42	7001.92	6617.33	Временный межевой знак	0.1	
43	7012.06	6609.23	Временный межевой знак	0.1	
44	7022.45	6621.88	Временный межевой знак	0.1	
45	7048.72	6602.17	Временный межевой знак	0.1	
46	7050.8	6604.53	Временный межевой знак	0.1	
47	7055.27	6601.07	Временный межевой знак	0.1	
48	7062.83	6610.5	Временный межевой знак	0.1	
49	7069.71	6604.94	Временный межевой знак	0.1	
50	7080.48	6619.81	Временный межевой знак	0.1	
51	7111.26	6595.45	Временный межевой знак	0.1	
52	7126.05	6547.95	Временный межевой знак	0.1	
53	7156.93	6557.62	Временный межевой знак	0.1	

полное наименование должности	подпись	инициалы, фамилия
-------------------------------	---------	-------------------

М.П.

Выписка из Единого государственного реестра недвижимости об объекте недвижимости
Сведения о частях земельного участка

Земельный участок			
вид объекта недвижимости			

Лист № 1 раздела 4.1	Всего листов раздела 4.1: 1	Всего разделов: 6	Всего листов выписки: 11
----------------------	-----------------------------	-------------------	--------------------------

22.09.2021г. № КУВИ-002/2021-126353843

Кадастровый номер: 37:15:011701:232

Учетный номер части	Площадь, м2	Содержание ограничения в использовании или ограничения права на объект недвижимости или обременения объекта недвижимости
1	2	3
	Весь	<p>вид ограничения (обременения): ограничения прав на земельный участок, предусмотренные статьями 56, 56.1 Земельного кодекса Российской Федерации; Срок действия: с 2018-11-07; реквизиты документа-основания: сопроводительное письмо от 11.09.2018 № 2521-01-13; текстовое и графическое описание местоположения границ территории объекта культурного наследия или зон его охраны с перечнем координат характерных точек этих границ от 24.12.2015 № б/н; конвертируемый файл от 20.09.2018 № б/н; Содержание ограничения (обременения): Федеральный закон от 25.06.2002 № 73-ФЗ "Об объектах культурного наследия (памятниках истории и культуры) народов Российской Федерации" Статья 5.1. Требования к осуществлению деятельности в границах территории объекта культурного наследия и особый режим использования земельного участка, водного объекта или его части, в границах которых располагается объект археологического наследия. 1. В границах территории объекта культурного наследия: 1) на территории памятника или ансамбля запрещаются строительство объектов капитального строительства и увеличение объемно-пространственных характеристик существующих на территории памятника или ансамбля объектов капитального строительства; проведение земляных, строительных, мелиоративных и иных работ, за исключением работ по сохранению объекта культурного наследия или его отдельных элементов, сохранению историко-градостроительной или природной среды объекта культурного наследия; 2) на территории достопримечательного места разрешаются работы по сохранению памятников и ансамблей, находящихся в границах территории достопримечательного места, работы, направленные на обеспечение сохранности особенностей достопримечательного места, являющихся основаниями для включения его в единый государственный реестр объектов культурного наследия (памятников истории и культуры) народов Российской Федерации и подлежащих обязательному сохранению; строительство объектов капитального строительства в целях воссоздания утраченной градостроительной среды; осуществление ограниченного строительства, капитального ремонта и реконструкции объектов капитального строительства при условии сохранения особенностей достопримечательного места, являющихся основаниями для включения его в единый государственный реестр объектов культурного наследия (памятников истории и культуры) народов Российской Федерации и подлежащих обязательному сохранению; 3) на территории памятника, ансамбля или достопримечательного места разрешается ведение хозяйственной деятельности, не противоречащей требованиям обеспечения сохранности объекта культурного наследия и позволяющей обеспечить функционирование объекта культурного наследия в современных условиях.; Реестровый номер границы: 37:15-8.4; Вид объекта реестра границ: Территория объекта культурного наследия; Вид зоны по документу: Территория объекта культурного наследия местного (муниципального) значения "Фабрика Товарищества мануфактур Анны Красильщиковой с сыновьями, 1880 - 1920-е гг."; Тип зоны: Территория объекта культурного наследия</p>

полное наименование должности	подпись	инициалы, фамилия
-------------------------------	---------	-------------------

М.П.

Филиал Федерального государственного бюджетного учреждения "Федеральная кадастровая палата Федеральной службы государственной регистрации, кадастра и картографии" по Ивановской области
полное наименование органа регистрации прав

Выписка из Единого государственного реестра недвижимости об объекте недвижимости

Сведения о характеристиках объекта недвижимости

На основании запроса от 22.09.2021, поступившего на рассмотрение 22.09.2021, сообщаем, что согласно записям Единого государственного реестра недвижимости:

Раздел 1 Лист 1

Земельный участок			
вид объекта недвижимости			

Лист № 1 раздела 1	Всего листов раздела 1: 2	Всего разделов: 5	Всего листов выписки: 7
--------------------	---------------------------	-------------------	-------------------------

22.09.2021г. № КУВИ-002/2021-126353643	
Кадастровый номер:	37:15:011701:234
Номер кадастрового квартала:	37:15:011701
Дата присвоения кадастрового номера:	03.06.2011

Ранее присвоенный государственный учетный номер:	данные отсутствуют
Местоположение:	обл. Ивановская, г. Родники, ул. Советская, дом 20
Площадь:	14716 +/- 12
Кадастровая стоимость, руб.:	5338280.92
Кадастровые номера расположенных в пределах земельного участка объектов недвижимости:	37:15:011701:293
Кадастровые номера объектов недвижимости, из которых образован объект недвижимости:	37:15:011701:149
Кадастровые номера образованных объектов недвижимости:	данные отсутствуют
Категория земель:	Земли населенных пунктов
Виды разрешенного использования:	Для размещения административно-производственных объектов
Сведения о кадастровом инженерере:	данные отсутствуют
Сведения о лесах, водных объектах и об иных природных объектах, расположенных в пределах земельного участка:	данные отсутствуют
Сведения о том, что земельный участок полностью расположен в границах зоны с особыми условиями использования территории, территории объекта культурного наследия, публичного сервитута:	данные отсутствуют
Сведения о том, что земельный участок расположен в границах особой экономической зоны, территории опережающего социально-экономического развития, зоны территориального развития в Российской Федерации, игровой зоны:	данные отсутствуют

полное наименование должности	подпись	инициалы, фамилия
-------------------------------	---------	-------------------

М.П.

Земельный участок			
вид объекта недвижимости			
Лист № 2 раздела 1	Всего листов раздела 1: 2	Всего разделов: 5	Всего листов выписки: 7
22.09.2021г. № КУВИ-002/2021-126353643			
Кадастровый номер:		37:15:011701:234	
Сведения о том, что земельный участок расположен в границах особо охраняемой природной территории, охотничьих угодий, лесничеств:		данные отсутствуют	
Сведения о результатах проведения государственного земельного надзора:		данные отсутствуют	
Сведения о расположении земельного участка в границах территории, в отношении которой утвержден проект межевания территории:		данные отсутствуют	
Условный номер земельного участка:		данные отсутствуют	
Сведения о принятии акта и (или) заключении договора, предусматривающих предоставление в соответствии с земельным законодательством исполнительным органом государственным органом власти или органом местного самоуправления, находящегося в государственной или муниципальной собственности земельного участка для строительства наемного дома социального использования или наемного дома коммерческого использования:		данные отсутствуют	
Сведения о том, что земельный участок или земельные участки образованы на основании решения об изъятии земельного участка и (или) расположенного на нем объекта недвижимости для государственных или муниципальных нужд:		данные отсутствуют	
Сведения о том, что земельный участок образован из земель или земельного участка, государственная собственность на которые не разграничена:		данные отсутствуют	
Сведения о наличии земельного спора о местоположении границ земельных участков:		данные отсутствуют	
Статус записи об объекте недвижимости:		Сведения об объекте недвижимости имеют статус "актуальные"	
Особые отметки:		Сведения, необходимые для заполнения раздела: 4 - Сведения о частях земельного участка, отсутствуют.	
Получатель выписки:		Малов Анатолий Борисович, действующий(ая) на основании документа "" Администрация МО "Родниковский муниципальный район"	

полное наименование должности	подпись	инициалы, фамилия

М.П.

Выписка из Единого государственного реестра недвижимости об объекте недвижимости

Сведения о зарегистрированных правах

Земельный участок			
вид объекта недвижимости			
Лист № 1 раздела 2	Всего листов раздела 2: 2	Всего разделов: 5	Всего листов выписки: 7
22.09.2021г. № КУВИ-002/2021-126353643			
Кадастровый номер:		37:15:011701:234	

1	Правообладатель (правообладатели):	1.1	данные о правообладателе отсутствуют
2	Вид, номер, дата и время государственной регистрации права:	2.1	не зарегистрировано
3	Сведения об осуществлении государственной регистрации сделки, права без необходимого в силу закона согласия третьего лица, органа:	3.1	данные отсутствуют
4	Ограничение прав и обременение объекта недвижимости:		
	4.1 вид:		Аренда
	дата государственной регистрации:		31.10.2011 00:00:00
	номер государственной регистрации:		37-37-07/229/2011-698
	срок, на который установлено ограничение прав и обременение объекта недвижимости:		Срок действия с 29.09.2011 с 29.09.2011 г. на 49 лет
	лицо, в пользу которого установлено ограничение прав и обременение объекта недвижимости:		Открытое акционерное общество "Фабрика Шагова", ИНН: 3701045238, ОГРН: 1093701000876
	основание государственной регистрации:		Договор аренды земельного участка, № 1244, выдан 29.09.2011, дата государственной регистрации: 31.10.2011, номер государственной регистрации: 37-37-07/229/2011-698
	сведения об осуществлении государственной регистрации сделки, права, ограничения права без необходимого в силу закона согласия третьего лица, органа:		данные отсутствуют
	сведения об управляющем залоге и о договоре управления залогом, если такой договор заключен для управления ипотекой:		данные отсутствуют
5	Договоры участия в долевом строительстве:		не зарегистрировано
6	Заявленные в судебном порядке права требования:		данные отсутствуют
7	Сведения о возражении в отношении зарегистрированного права:		данные отсутствуют
8	Сведения о наличии решения об изъятии объекта недвижимости для государственных и муниципальных нужд:		данные отсутствуют
9	Сведения о невозможности государственной регистрации без личного участия правообладателя или его законного представителя:		данные отсутствуют

полное наименование должности	подпись	инициалы, фамилия
-------------------------------	---------	-------------------

М.П.

Земельный участок		
вид объекта недвижимости		
Лист № 2 раздела 2	Всего листов раздела 2: 2	Всего разделов: 5
Всего листов выписки: 7		
22.09.2021г. № КУВИ-002/2021-126353643		
Кадастровый номер:		37:15:011701:234
10	Правопритязания и сведения о наличии поступивших, но не рассмотренных заявлений о проведении государственной регистрации права (перехода, прекращения права), ограничения права или обременения объекта недвижимости, сделки в отношении объекта недвижимости:	отсутствуют
11	Сведения о невозможности государственной регистрации перехода, прекращения, ограничения права на земельный участок из земель сельскохозяйственного назначения:	данные отсутствуют

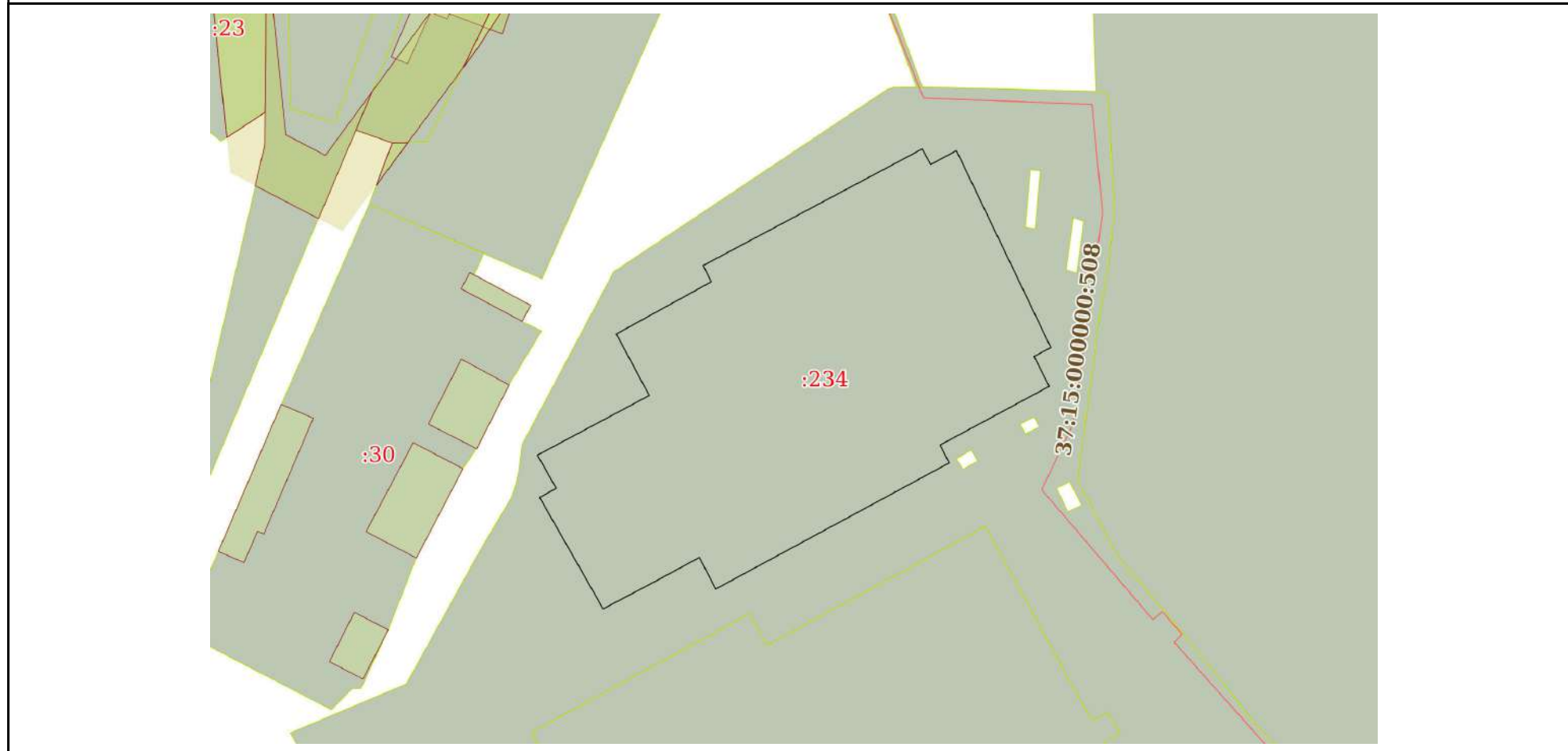
полное наименование должности	подпись	инициалы, фамилия

М.П.

Выписка из Единого государственного реестра недвижимости об объекте недвижимости
 Описание местоположения земельного участка

Земельный участок			
вид объекта недвижимости			
Лист № 1 раздела 3	Всего листов раздела 3: 1	Всего разделов: 5	Всего листов выписки: 7
22.09.2021г. № КУВИ-002/2021-126353643			
Кадастровый номер:		37:15:011701:234	

План (чертеж, схема) земельного участка



Масштаб 1:2000 Условные обозначения:

полное наименование должности	подпись	инициалы, фамилия

М.П.

Выписка из Единого государственного реестра недвижимости об объекте недвижимости

Описание местоположения земельного участка

Земельный участок			
вид объекта недвижимости			
Лист № 1 раздела 3.1	Всего листов раздела 3.1: 1	Всего разделов: 5	Всего листов выписки: 7
22.09.2021г. № КУВИ-002/2021-126353643			
Кадастровый номер:		37:15:011701:234	

Описание местоположения границ земельного участка							
№ п/п	Номер точки		Дирекционный угол	Горизонтальное проложение, м	Описание закрепления на местности	Кадастровые номера смежных участков	Сведения об адресах правообладателей смежных земельных участков
	начальн ая	конечн ая					
1	2	3	4	5	6	7	8
1	1.1.1	1.1.2	61°59.5'	83.84	данные отсутствуют	37:15:011701:198(1)	данные отсутствуют
2	1.1.2	1.1.3	150°54.5'	5.99	данные отсутствуют	37:15:011701:198(1)	данные отсутствуют
3	1.1.3	1.1.4	61°32.7'	3.53	данные отсутствуют	37:15:011701:198(1)	данные отсутствуют
4	1.1.4	1.1.5	61°54.1'	6.35	данные отсутствуют	37:15:011701:198(1)	данные отсутствуют
5	1.1.5	1.1.6	154°21.9'	73.8	данные отсутствуют	37:15:011701:198(1)	данные отсутствуют
6	1.1.6	1.1.7	242°9.5'	6.42	данные отсутствуют	37:15:011701:198(1)	данные отсутствуют
7	1.1.7	1.1.8	153°3.0'	11.32	данные отсутствуют	37:15:011701:198(1)	данные отсутствуют
8	1.1.8	1.1.9	241°42.9'	41.87	данные отсутствуют	37:15:011701:198(1)	данные отсутствуют
9	1.1.9	1.1.10	153°28.4'	6.76	данные отсутствуют	37:15:011701:198(1)	данные отсутствуют
10	1.1.10	1.1.11	241°38.3'	89.72	данные отсутствуют	37:15:011701:198(1)	данные отсутствуют
11	1.1.11	1.1.12	332°45.1'	12.01	данные отсутствуют	37:15:011701:198(1)	данные отсутствуют
12	1.1.12	1.1.13	241°30.8'	7.07	данные отсутствуют	37:15:011701:198(1)	данные отсутствуют
13	1.1.13	1.1.14	241°33.3'	10.22	данные отсутствуют	37:15:011701:198(1)	данные отсутствуют
14	1.1.14	1.1.15	242°14.8'	19.63	данные отсутствуют	37:15:011701:198(1)	данные отсутствуют
15	1.1.15	1.1.16	330°18.7'	43.33	данные отсутствуют	37:15:011701:198(1)	данные отсутствуют
16	1.1.16	1.1.17	60°59.3'	6.39	данные отсутствуют	37:15:011701:198(1)	данные отсутствуют
17	1.1.17	1.1.18	330°30.5'	12.88	данные отсутствуют	37:15:011701:198(1)	данные отсутствуют
18	1.1.18	1.1.19	61°56.0'	42.85	данные отсутствуют	37:15:011701:198(1)	данные отсутствуют
19	1.1.19	1.1.20	331°47.6'	23.57	данные отсутствуют	37:15:011701:198(1)	данные отсутствуют
20	1.1.20	1.1.21	61°13.3'	36.6	данные отсутствуют	37:15:011701:198(1)	данные отсутствуют
21	1.1.21	1.1.1	334°8.6'	6.15	данные отсутствуют	37:15:011701:198(1)	данные отсутствуют

полное наименование должности	подпись	инициалы, фамилия
-------------------------------	---------	-------------------

М.П.

Выписка из Единого государственного реестра недвижимости об объекте недвижимости

Описание местоположения земельного участка

Земельный участок			
вид объекта недвижимости			
Лист № 1 раздела 3.2	Всего листов раздела 3.2: 1	Всего разделов: 5	Всего листов выписки: 7
22.09.2021г. № КУВИ-002/2021-126353643			
Кадастровый номер:		37:15:011701:234	

Сведения о характерных точках границы земельного участка				
Система координат 37.У.029				
Номер точки	Координаты, м		Описание закрепления на местности	Средняя квадратичная погрешность определения координат характерных точек границ земельного участка, м
	Х	У		
1	2	3	4	5
1	7025.23	5923.41	Временный межевой знак	0.1
2	7064.6	5997.43	Временный межевой знак	0.1
3	7059.37	6000.34	Временный межевой знак	0.1
4	7061.05	6003.44	Временный межевой знак	0.1
5	7064.04	6009.04	Временный межевой знак	0.1
6	6997.5	6040.97	Временный межевой знак	0.1
7	6994.5	6035.29	Временный межевой знак	0.1
8	6984.41	6040.42	Временный межевой знак	0.1
9	6964.57	6003.55	Временный межевой знак	0.1
10	6958.52	6006.57	Временный межевой знак	0.1
11	6915.9	5927.62	Временный межевой знак	0.1
12	6926.58	5922.12	Временный межевой знак	0.1
13	6923.21	5915.91	Временный межевой знак	0.1
14	6918.34	5906.92	Временный межевой знак	0.1
15	6909.2	5889.55	Временный межевой знак	0.1
16	6946.84	5868.09	Временный межевой знак	0.1
17	6949.94	5873.68	Временный межевой знак	0.1
18	6961.15	5867.34	Временный межевой знак	0.1
19	6981.31	5905.15	Временный межевой знак	0.1
20	7002.08	5894.01	Временный межевой знак	0.1
21	7019.7	5926.09	Временный межевой знак	0.1
22	7025.23	5923.41	Временный межевой знак	0.1

полное наименование должности	подпись	инициалы, фамилия

М.П.

Филиал Федерального государственного бюджетного учреждения "Федеральная кадастровая палата Федеральной службы государственной регистрации, кадастра и картографии" по Ивановской области
полное наименование органа регистрации прав

Выписка из Единого государственного реестра недвижимости об объекте недвижимости

Сведения о характеристиках объекта недвижимости

На основании запроса от 22.09.2021, поступившего на рассмотрение 22.09.2021, сообщаем, что согласно записям Единого государственного реестра недвижимости:

Раздел 1 Лист 1

Земельный участок			
вид объекта недвижимости			

Лист № 1 раздела 1	Всего листов раздела 1: 3	Всего разделов: 6	Всего листов выписки: 9
--------------------	---------------------------	-------------------	-------------------------

22.09.2021г. № КУВИ-002/2021-126353972	
Кадастровый номер:	37:15:011701:249
Номер кадастрового квартала:	37:15:011701
Дата присвоения кадастрового номера:	03.06.2011

Ранее присвоенный государственный учетный номер:	данные отсутствуют
Местоположение:	обл. Ивановская, г. Родники, ул. Советская, дом 20
Площадь:	631 +/- 3
Кадастровая стоимость, руб.:	228897.48
Кадастровые номера расположенных в пределах земельного участка объектов недвижимости:	37:15:011701:263
Кадастровые номера объектов недвижимости, из которых образован объект недвижимости:	37:15:011701:149
Кадастровые номера образованных объектов недвижимости:	данные отсутствуют
Категория земель:	Земли населенных пунктов
Виды разрешенного использования:	Для размещения административно-производственных объектов
Сведения о кадастровом инженерере:	данные отсутствуют
Сведения о лесах, водных объектах и об иных природных объектах, расположенных в пределах земельного участка:	данные отсутствуют

полное наименование должности	подпись	инициалы, фамилия
-------------------------------	---------	-------------------

М.П.

Земельный участок			
вид объекта недвижимости			
Лист № 2 раздела 1	Всего листов раздела 1: 3	Всего разделов: 6	Всего листов выписки: 9
22.09.2021г. № КУВИ-002/2021-126353972			
Кадастровый номер:		37:15:011701:249	
Сведения о том, что земельный участок полностью расположен в границах зоны с особыми условиями использования территории, территории объекта культурного наследия, публичного сервитута:	<p>Земельный участок полностью расположен в границах зоны с реестровым номером 37:15-8.4 от 07.11.2018, ограничение использования земельного участка в пределах зоны: Федеральный закон от 25.06.2002 № 73-ФЗ "Об объектах культурного наследия (памятниках истории и культуры) народов Российской Федерации" Статья 5.1. Требования к осуществлению деятельности в границах территории объекта культурного наследия и особый режим использования земельного участка, водного объекта или его части, в границах которых располагается объект археологического наследия</p> <p>1. В границах территории объекта культурного наследия:</p> <p>1) на территории памятника или ансамбля запрещаются строительство объектов капитального строительства и увеличение объемно-пространственных характеристик существующих на территории памятника или ансамбля объектов капитального строительства; проведение земляных, строительных, мелиоративных и иных работ, за исключением работ по сохранению объекта культурного наследия или его отдельных элементов, сохранению историко-градостроительной или природной среды объекта культурного наследия;</p> <p>2) на территории достопримечательного места разрешаются работы по сохранению памятников и ансамблей, находящихся в границах территории достопримечательного места, работы, направленные на обеспечение сохранности особенностей достопримечательного места, являющихся основаниями для включения его в единый государственный реестр объектов культурного наследия (памятников истории и культуры) народов Российской Федерации и подлежащих обязательному сохранению; строительство объектов капитального строительства в целях воссоздания утраченной градостроительной среды; осуществление ограниченного строительства, капитального ремонта и реконструкции объектов капитального строительства при условии сохранения особенностей достопримечательного места, являющихся основаниями для включения его в единый государственный реестр объектов культурного наследия (памятников истории и культуры) народов Российской Федерации и подлежащих обязательному сохранению;</p> <p>3) на территории памятника, ансамбля или достопримечательного места разрешается ведение хозяйственной деятельности, не противоречащей требованиям обеспечения сохранности объекта культурного наследия и позволяющей обеспечить функционирование объекта культурного наследия в современных условиях., вид/наименование: Территория объекта культурного наследия местного (муниципального) значения "Фабрика Товарищества мануфактур Анны Красильщиковой с сыновьями, 1880 - 1920-е гг.", тип: Территория объекта культурного наследия, дата решения: 16.05.2018, номер решения: 36-0, наименование ОГВ/ОМСУ: Комитета Ивановской области по государственной охране объектов культурного наследия</p>		
Сведения о том, что земельный участок расположен в границах особой экономической зоны, территории опережающего социально-экономического развития, зоны территориального развития в Российской Федерации, игорной зоны:	данные отсутствуют		
Сведения о том, что земельный участок расположен в границах особо охраняемой природной территории, охотничьих угодий, лесничеств:	данные отсутствуют		
полное наименование должности	подпись	инициалы, фамилия	

М.П.

Земельный участок			
вид объекта недвижимости			
Лист № 3 раздела 1	Всего листов раздела 1: 3	Всего разделов: 6	Всего листов выписки: 9
22.09.2021г. № КУВИ-002/2021-126353972			
Кадастровый номер:		37:15:011701:249	
Сведения о результатах проведения государственного земельного надзора:		данные отсутствуют	
Сведения о расположении земельного участка в границах территории, в отношении которой утвержден проект межевания территории:		данные отсутствуют	
Условный номер земельного участка:		данные отсутствуют	
Сведения о принятии акта и (или) заключении договора, предусматривающих предоставление в соответствии с земельным законодательством исполнительным органом государственным органом власти или органом местного самоуправления, находящегося в государственной или муниципальной собственности земельного участка для строительства наемного дома социального использования или наемного дома коммерческого использования:		данные отсутствуют	
Сведения о том, что земельный участок или земельные участки образованы на основании решения об изъятии земельного участка и (или) расположенного на нем объекта недвижимости для государственных или муниципальных нужд:		данные отсутствуют	
Сведения о том, что земельный участок образован из земель или земельного участка, государственная собственность на которые не разграничена:		данные отсутствуют	
Сведения о наличии земельного спора о местоположении границ земельных участков:		данные отсутствуют	
Статус записи об объекте недвижимости:		Сведения об объекте недвижимости имеют статус "актуальные"	
Особые отметки:		Сведения об ограничениях права на объект недвижимости, обременениях данного объекта, не зарегистрированных в реестре прав, ограничений прав и обременений недвижимого имущества: вид ограничения (обременения): ограничения прав на земельный участок, предусмотренные статьями 56, 56.1 Земельного кодекса Российской Федерации; срок действия: с 07.11.2018; реквизиты документа-основания: сопроводительное письмо от 11.09.2018 № 2521-01-13; текстовое и графическое описание местоположения границ территории объекта культурного наследия или зон его охраны с перечнем координат характерных точек этих границ от 24.12.2015 № б/н; конвертируемый файл от 20.09.2018 № б/н. Сведения, необходимые для заполнения раздела: 4 - Сведения о частях земельного участка, отсутствуют.	
Получатель выписки:		Малов Анатолий Борисович, действующий(ая) на основании документа "" Администрация МО "Родниковский муниципальный район"	

полное наименование должности	подпись	инициалы, фамилия

М.П.

Выписка из Единого государственного реестра недвижимости об объекте недвижимости

Сведения о зарегистрированных правах

Земельный участок			
вид объекта недвижимости			
Лист № 1 раздела 2	Всего листов раздела 2: 2	Всего разделов: 6	Всего листов выписки: 9
22.09.2021г. № КУВИ-002/2021-126353972			
Кадастровый номер:		37:15:011701:249	

1	Правообладатель (правообладатели):	1.1	данные о правообладателе отсутствуют
2	Вид, номер, дата и время государственной регистрации права:	2.1	не зарегистрировано
3	Сведения об осуществлении государственной регистрации сделки, права без необходимого в силу закона согласия третьего лица, органа:	3.1	данные отсутствуют
4	Ограничение прав и обременение объекта недвижимости:		
	4.1 вид:		Аренда
	дата государственной регистрации:		28.11.2011 00:00:00
	номер государственной регистрации:		37-37-07/237/2011-232
	срок, на который установлено ограничение прав и обременение объекта недвижимости:		Срок действия с 29.09.2011 с 29.09.2011 на 49 лет
	лицо, в пользу которого установлено ограничение прав и обременение объекта недвижимости:		Открытое акционерное общество "Фабрика Шагова", ИНН: 3701045238, ОГРН: 1093701000876
	основание государственной регистрации:		Договор аренды земельного участка, № 1245, выдан 29.09.2011, дата государственной регистрации: 28.11.2011, номер государственной регистрации: 37-37-07/237/2011-232
	сведения об осуществлении государственной регистрации сделки, права, ограничения права без необходимого в силу закона согласия третьего лица, органа:		данные отсутствуют
	сведения об управляющем залоге и о договоре управления залогом, если такой договор заключен для управления ипотекой:		данные отсутствуют
5	Договоры участия в долевом строительстве:		не зарегистрировано
6	Заявленные в судебном порядке права требования:		данные отсутствуют
7	Сведения о возражении в отношении зарегистрированного права:		данные отсутствуют
8	Сведения о наличии решения об изъятии объекта недвижимости для государственных и муниципальных нужд:		данные отсутствуют
9	Сведения о невозможности государственной регистрации без личного участия правообладателя или его законного представителя:		данные отсутствуют

полное наименование должности	подпись	инициалы, фамилия
-------------------------------	---------	-------------------

М.П.

Земельный участок		
вид объекта недвижимости		
Лист № 2 раздела 2	Всего листов раздела 2: 2	Всего разделов: 6
Всего листов выписки: 9		
22.09.2021г. № КУВИ-002/2021-126353972		
Кадастровый номер:		37:15:011701:249
10	Правопритязания и сведения о наличии поступивших, но не рассмотренных заявлений о проведении государственной регистрации права (перехода, прекращения права), ограничения права или обременения объекта недвижимости, сделки в отношении объекта недвижимости:	отсутствуют
11	Сведения о невозможности государственной регистрации перехода, прекращения, ограничения права на земельный участок из земель сельскохозяйственного назначения:	данные отсутствуют

полное наименование должности	подпись	инициалы, фамилия

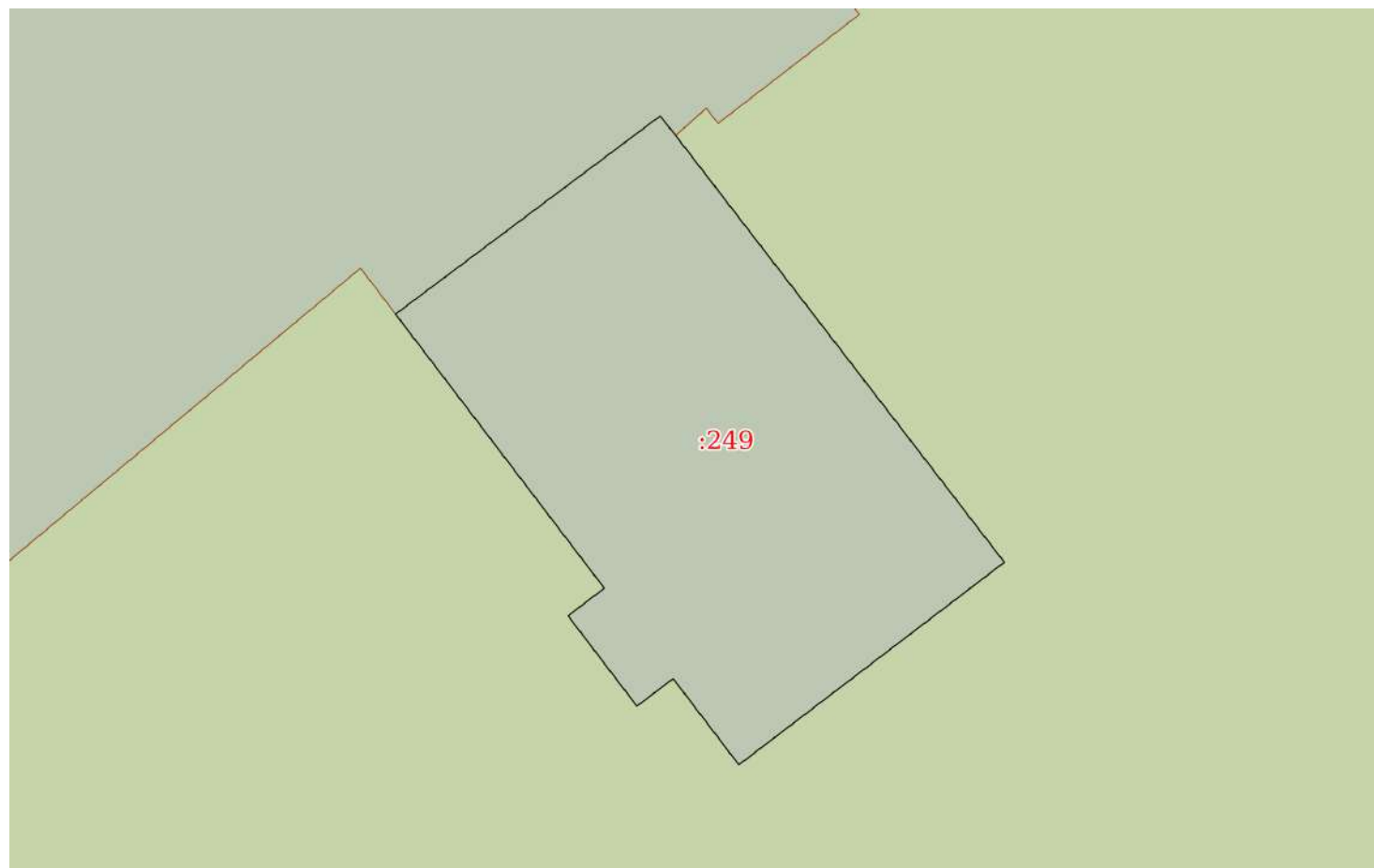
М.П.

Выписка из Единого государственного реестра недвижимости об объекте недвижимости

Описание местоположения земельного участка

Земельный участок			
вид объекта недвижимости			
Лист № 1 раздела 3	Всего листов раздела 3: 1	Всего разделов: 6	Всего листов выписки: 9
22.09.2021г. № КУВИ-002/2021-126353972			
Кадастровый номер:		37:15:011701:249	

План (чертеж, схема) земельного участка



Масштаб 1:400

Условные обозначения:

полное наименование должности	подпись	инициалы, фамилия
-------------------------------	---------	-------------------

М.П.

Выписка из Единого государственного реестра недвижимости об объекте недвижимости

Описание местоположения земельного участка

Земельный участок			
вид объекта недвижимости			
Лист № 1 раздела 3.1	Всего листов раздела 3.1: 1	Всего разделов: 6	Всего листов выписки: 9
22.09.2021г. № КУВИ-002/2021-126353972			
Кадастровый номер:		37:15:011701:249	

Описание местоположения границ земельного участка							
№ п/п	Номер точки		Дирекционный угол	Горизонтальное проложение, м	Описание закрепления на местности	Кадастровые номера смежных участков	Сведения об адресах правообладателей смежных земельных участков
	начальная	конечная					
1	2	3	4	5	6	7	8
1	1.1.1	1.1.2	141°31.7`	1.43	данные отсутствуют	37:15:011701:597	данные отсутствуют
2	1.1.2	1.1.3	142°23.2`	30.8	данные отсутствуют	37:15:011701:198(1)	данные отсутствуют
3	1.1.3	1.1.4	232°40.8`	19.1	данные отсутствуют	37:15:011701:198(1)	данные отсутствуют
4	1.1.4	1.1.5	322°40.1`	6.2	данные отсутствуют	37:15:011701:198(1)	данные отсутствуют
5	1.1.5	1.1.6	232°38.8`	2.6	данные отсутствуют	37:15:011701:198(1)	данные отсутствуют
6	1.1.6	1.1.7	322°41.3`	6.5	данные отсутствуют	37:15:011701:198(1)	данные отсутствуют
7	1.1.7	1.1.8	52°38.8`	2.6	данные отсутствуют	37:15:011701:198(1)	данные отсутствуют
8	1.1.8	1.1.9	322°41.6`	19.7	данные отсутствуют	37:15:011701:198(1)	данные отсутствуют
9	1.1.9	1.1.1	53°11.5`	18.91	данные отсутствуют	37:15:011701:597	данные отсутствуют

полное наименование должности	подпись	инициалы, фамилия
-------------------------------	---------	-------------------

М.П.

Выписка из Единого государственного реестра недвижимости об объекте недвижимости

Описание местоположения земельного участка

Земельный участок			
вид объекта недвижимости			
Лист № 1 раздела 3.2	Всего листов раздела 3.2: 1	Всего разделов: 6	Всего листов выписки: 9
22.09.2021г. № КУВИ-002/2021-126353972			
Кадастровый номер:		37:15:011701:249	

Сведения о характерных точках границы земельного участка				
Система координат 37.У.029				
Номер точки	Координаты, м		Описание закрепления на местности	Средняя квадратичная погрешность определения координат характерных точек границ земельного участка, м
	X	Y		
1	2	3	4	5
1	7003.51	6506.52	Закрепление отсутствует	0.1
2	7002.39	6507.41	Временный межевой знак	0.1
3	6977.99	6526.21	Временный межевой знак	0.1
4	6966.41	6511.02	Временный межевой знак	0.1
5	6971.34	6507.26	Временный межевой знак	0.1
6	6969.76	6505.19	Временный межевой знак	0.1
7	6974.93	6501.25	Временный межевой знак	0.1
8	6976.51	6503.32	Временный межевой знак	0.1
9	6992.18	6491.38	Закрепление отсутствует	0.1
10	7003.51	6506.52	Закрепление отсутствует	0.1

полное наименование должности	подпись	инициалы, фамилия

М.П.

Выписка из Единого государственного реестра недвижимости об объекте недвижимости
Сведения о частях земельного участка

Земельный участок			
вид объекта недвижимости			
Лист № 1 раздела 4.1	Всего листов раздела 4.1: 1	Всего разделов: 6	Всего листов выписки: 9
22.09.2021г. № КУВИ-002/2021-126353972			
Кадастровый номер:		37:15:011701:249	

Учетный номер части	Площадь, м2	Содержание ограничения в использовании или ограничения права на объект недвижимости или обременения объекта недвижимости
1	2	3
	Весь	<p>вид ограничения (обременения): ограничения прав на земельный участок, предусмотренные статьями 56, 56.1 Земельного кодекса Российской Федерации; Срок действия: с 2018-11-07; реквизиты документа-основания: сопроводительное письмо от 11.09.2018 № 2521-01-13; текстовое и графическое описание местоположения границ территории объекта культурного наследия или зон его охраны с перечнем координат характерных точек этих границ от 24.12.2015 № б/н; конвертируемый файл от 20.09.2018 № б/н; Содержание ограничения (обременения): Федеральный закон от 25.06.2002 № 73-ФЗ "Об объектах культурного наследия (памятниках истории и культуры) народов Российской Федерации" Статья 5.1. Требования к осуществлению деятельности в границах территории объекта культурного наследия и особый режим использования земельного участка, водного объекта или его части, в границах которых располагается объект археологического наследия.1. В границах территории объекта культурного наследия: 1) на территории памятника или ансамбля запрещаются строительство объектов капитального строительства и увеличение объемно-пространственных характеристик существующих на территории памятника или ансамбля объектов капитального строительства; проведение земляных, строительных, мелиоративных и иных работ, за исключением работ по сохранению объекта культурного наследия или его отдельных элементов, сохранению историко-градостроительной или природной среды объекта культурного наследия; 2) на территории достопримечательного места разрешаются работы по сохранению памятников и ансамблей, находящихся в границах территории достопримечательного места, работы, направленные на обеспечение сохранности особенностей достопримечательного места, являющихся основаниями для включения его в единый государственный реестр объектов культурного наследия (памятников истории и культуры) народов Российской Федерации и подлежащих обязательному сохранению; строительство объектов капитального строительства в целях воссоздания утраченной градостроительной среды; осуществление ограниченного строительства, капитального ремонта и реконструкции объектов капитального строительства при условии сохранения особенностей достопримечательного места, являющихся основаниями для включения его в единый государственный реестр объектов культурного наследия (памятников истории и культуры) народов Российской Федерации и подлежащих обязательному сохранению; 3) на территории памятника, ансамбля или достопримечательного места разрешается ведение хозяйственной деятельности, не противоречащей требованиям обеспечения сохранности объекта культурного наследия и позволяющей обеспечить функционирование объекта культурного наследия в современных условиях.; Реестровый номер границы: 37:15-8.4; Вид объекта реестра границ: Территория объекта культурного наследия; Вид зоны по документу: Территория объекта культурного наследия местного (муниципального) значения "Фабрика Товарищества мануфактур Анны Красильщиковой с сыновьями, 1880 - 1920-е гг."; Тип зоны: Территория объекта культурного наследия</p>

полное наименование должности	подпись	инициалы, фамилия
-------------------------------	---------	-------------------

М.П.

Филиал Федерального государственного бюджетного учреждения "Федеральная кадастровая палата Федеральной службы государственной регистрации, кадастра и картографии" по Ивановской области
полное наименование органа регистрации прав

Выписка из Единого государственного реестра недвижимости об объекте недвижимости

Сведения о характеристиках объекта недвижимости

На основании запроса от 22.09.2021, поступившего на рассмотрение 22.09.2021, сообщаем, что согласно записям Единого государственного реестра недвижимости:

Раздел 1 Лист 1

Земельный участок			
вид объекта недвижимости			

Лист № 1 раздела 1	Всего листов раздела 1: 2	Всего разделов: 5	Всего листов выписки: 7
--------------------	---------------------------	-------------------	-------------------------

22.09.2021г. № КУВИ-002/2021-126353982	
Кадастровый номер:	37:15:011701:251
Номер кадастрового квартала:	37:15:011701
Дата присвоения кадастрового номера:	03.06.2011

Ранее присвоенный государственный учетный номер:	данные отсутствуют
Местоположение:	Местоположение установлено относительно ориентира, расположенного за пределами участка. Почтовый адрес ориентира: обл. Ивановская, г. Родники, ул. Советская, дом 20.
Площадь:	6399 +/- 8
Кадастровая стоимость, руб.:	9584614.17
Кадастровые номера расположенных в пределах земельного участка объектов недвижимости:	37:15:000000:517
Кадастровые номера объектов недвижимости, из которых образован объект недвижимости:	37:15:011701:149
Кадастровые номера образованных объектов недвижимости:	данные отсутствуют
Категория земель:	Земли населенных пунктов
Виды разрешенного использования:	для размещения административно-производственных объектов
Сведения о кадастровом инженеру:	данные отсутствуют
Сведения о лесах, водных объектах и об иных природных объектах, расположенных в пределах земельного участка:	данные отсутствуют
Сведения о том, что земельный участок полностью расположен в границах зоны с особыми условиями использования территории, территории объекта культурного наследия, публичного сервитута:	данные отсутствуют
Сведения о том, что земельный участок расположен в границах особой экономической зоны, территории опережающего социально-экономического развития, зоны территориального развития в Российской Федерации, игровой зоны:	данные отсутствуют

полное наименование должности	подпись	инициалы, фамилия
-------------------------------	---------	-------------------

М.П.

Земельный участок			
вид объекта недвижимости			
Лист № 2 раздела 1	Всего листов раздела 1: 2	Всего разделов: 5	Всего листов выписки: 7
22.09.2021г. № КУВИ-002/2021-126353982			
Кадастровый номер:		37:15:011701:251	
Сведения о том, что земельный участок расположен в границах особо охраняемой природной территории, охотничьих угодий, лесничеств:		данные отсутствуют	
Сведения о результатах проведения государственного земельного надзора:		данные отсутствуют	
Сведения о расположении земельного участка в границах территории, в отношении которой утвержден проект межевания территории:		данные отсутствуют	
Условный номер земельного участка:		данные отсутствуют	
Сведения о принятии акта и (или) заключении договора, предусматривающих предоставление в соответствии с земельным законодательством исполнительным органом государственным органом власти или органом местного самоуправления, находящегося в государственной или муниципальной собственности земельного участка для строительства наемного дома социального использования или наемного дома коммерческого использования:		данные отсутствуют	
Сведения о том, что земельный участок или земельные участки образованы на основании решения об изъятии земельного участка и (или) расположенного на нем объекта недвижимости для государственных или муниципальных нужд:		данные отсутствуют	
Сведения о том, что земельный участок образован из земель или земельного участка, государственная собственность на которые не разграничена:		данные отсутствуют	
Сведения о наличии земельного спора о местоположении границ земельных участков:		данные отсутствуют	
Статус записи об объекте недвижимости:		Сведения об объекте недвижимости имеют статус "актуальные"	
Особые отметки:		Сведения, необходимые для заполнения раздела: 4 - Сведения о частях земельного участка, отсутствуют.	
Получатель выписки:		Малов Анатолий Борисович, действующий(ая) на основании документа "" Администрация МО "Родниковский муниципальный район"	

полное наименование должности	подпись	инициалы, фамилия

М.П.

Выписка из Единого государственного реестра недвижимости об объекте недвижимости

Сведения о зарегистрированных правах

Земельный участок			
вид объекта недвижимости			
Лист № 1 раздела 2	Всего листов раздела 2: 2	Всего разделов: 5	Всего листов выписки: 7
22.09.2021г. № КУВИ-002/2021-126353982			
Кадастровый номер:		37:15:011701:251	
1	Правообладатель (правообладатели):	1.1	Муниципальное образование "Родниковский муниципальный район" Ивановской области
2	Вид, номер, дата и время государственной регистрации права:	2.1	Собственность 37-37-07/218/2012-217 13.09.2012 00:00:00
3	Сведения об осуществлении государственной регистрации сделки, права без необходимого в силу закона согласия третьего лица, органа:	3.1	данные отсутствуют
4	Ограничение прав и обременение объекта недвижимости:	не зарегистрировано	
5	Договоры участия в долевом строительстве:	не зарегистрировано	
6	Заявленные в судебном порядке права требования:	данные отсутствуют	
7	Сведения о возражении в отношении зарегистрированного права:	данные отсутствуют	
8	Сведения о наличии решения об изъятии объекта недвижимости для государственных и муниципальных нужд:	данные отсутствуют	
9	Сведения о невозможности государственной регистрации без личного участия правообладателя или его законного представителя:	данные отсутствуют	
10	Правопритязания и сведения о наличии поступивших, но не рассмотренных заявлений о проведении государственной регистрации права (перехода, прекращения права), ограничения права или обременения объекта недвижимости, сделки в отношении объекта недвижимости:	отсутствуют	

полное наименование должности	подпись	инициалы, фамилия
-------------------------------	---------	-------------------

М.П.

Земельный участок			
вид объекта недвижимости			
Лист № 2 раздела 2	Всего листов раздела 2: 2	Всего разделов: 5	Всего листов выписки: 7
22.09.2021г. № КУВИ-002/2021-126353982			
Кадастровый номер:		37:15:011701:251	
11	Сведения о невозможности государственной регистрации перехода, прекращения, ограничения права на земельный участок из земель сельскохозяйственного назначения:	данные отсутствуют	

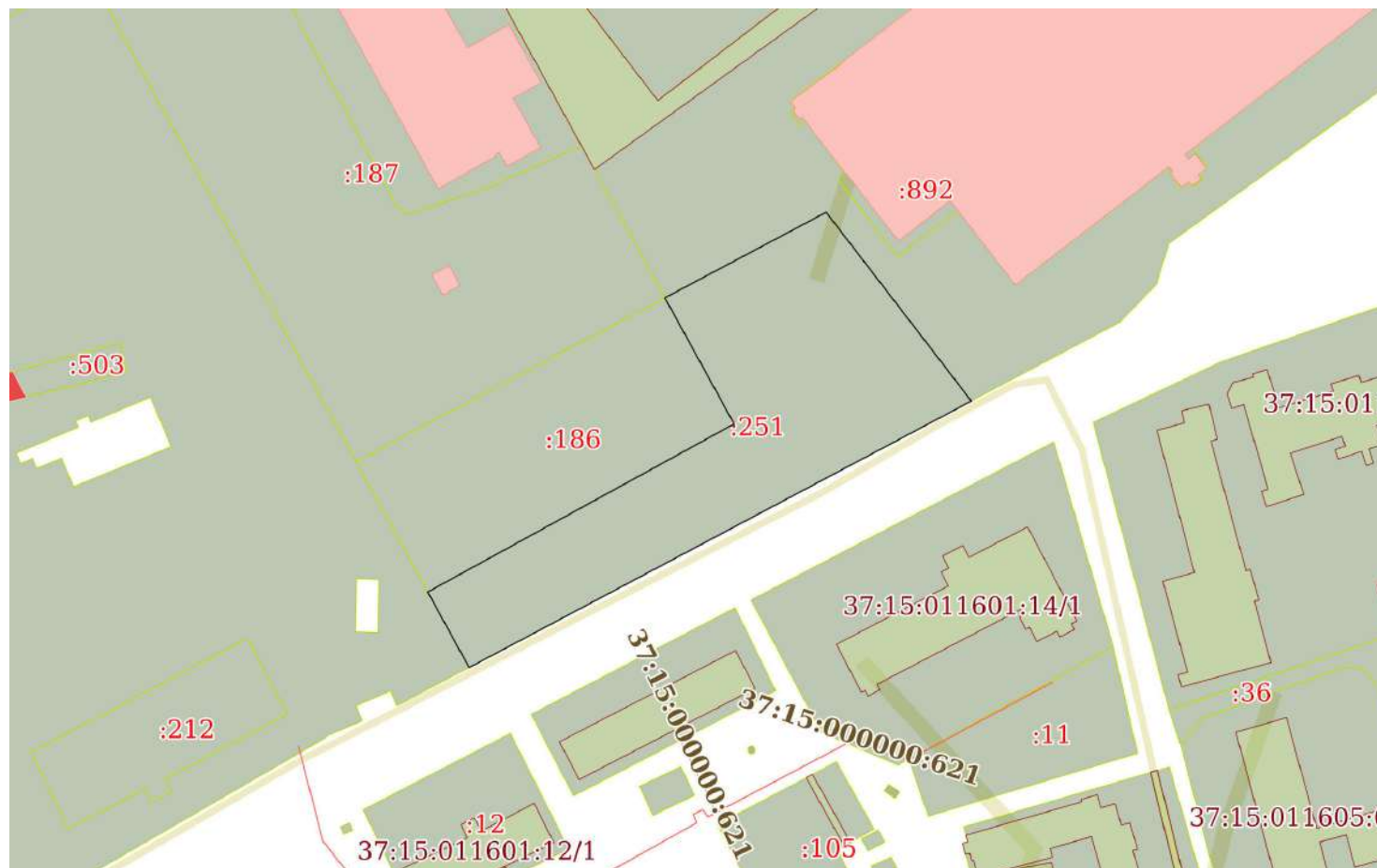
полное наименование должности	подпись	инициалы, фамилия
-------------------------------	---------	-------------------

М.П.

Выписка из Единого государственного реестра недвижимости об объекте недвижимости
 Описание местоположения земельного участка

Земельный участок			
вид объекта недвижимости			
Лист № 1 раздела 3	Всего листов раздела 3: 1	Всего разделов: 5	Всего листов выписки: 7
22.09.2021г. № КУВИ-002/2021-126353982			
Кадастровый номер:		37:15:011701:251	

План (чертеж, схема) земельного участка



Масштаб 1:2000 Условные обозначения:

полное наименование должности	подпись	инициалы, фамилия
-------------------------------	---------	-------------------

М.П.

Выписка из Единого государственного реестра недвижимости об объекте недвижимости

Описание местоположения земельного участка

Земельный участок			
вид объекта недвижимости			
Лист № 1 раздела 3.1	Всего листов раздела 3.1: 1	Всего разделов: 5	Всего листов выписки: 7
22.09.2021г. № КУВИ-002/2021-126353982			
Кадастровый номер:		37:15:011701:251	

Описание местоположения границ земельного участка							
№ п/п	Номер точки		Дирекционный угол	Горизонтальное проложение, м	Описание закрепления на местности	Кадастровые номера смежных участков	Сведения об адресах правообладателей смежных земельных участков
	начальная	конечная					
1	2	3	4	5	6	7	8
1	1.1.1	1.1.2	142°26.6`	68.17	данные отсутствуют	37:15:011701:198(1)	данные отсутствуют
2	1.1.2	1.1.3	242°2.8`	162.71	данные отсутствуют	37:15:011701:198(1)	данные отсутствуют
3	1.1.3	1.1.4	331°17.0`	24.66	данные отсутствуют	37:15:011701:198(1)	данные отсутствуют
4	1.1.4	1.1.5	61°14.6`	100.0	данные отсутствуют	37:15:011701:186	данные отсутствуют
5	1.1.5	1.1.6	331°14.6`	41.16	данные отсутствуют	37:15:011701:186	данные отсутствуют
6	1.1.6	1.1.1	62°3.1`	52.25	данные отсутствуют	37:15:011701:198(1)	данные отсутствуют
7	1.1.6	1.1.6			данные отсутствуют	37:15:011701:187	данные отсутствуют

полное наименование должности	подпись	инициалы, фамилия
-------------------------------	---------	-------------------

М.П.

Выписка из Единого государственного реестра недвижимости об объекте недвижимости

Описание местоположения земельного участка

Земельный участок			
вид объекта недвижимости			
Лист № 1 раздела 3.2	Всего листов раздела 3.2: 1	Всего разделов: 5	Всего листов выписки: 7
22.09.2021г. № КУВИ-002/2021-126353982			
Кадастровый номер:		37:15:011701:251	

Сведения о характерных точках границы земельного участка				
Система координат 37.У.029				
Номер точки	Координаты, м		Описание закрепления на местности	Средняя квадратичная погрешность определения координат характерных точек границ земельного участка, м
	X	Y		
1	2	3	4	5
1	6662.43	6309.59	Закрепление отсутствует	0.1
2	6608.39	6351.14	Закрепление отсутствует	0.1
3	6532.12	6207.41	Закрепление отсутствует	0.1
4	6553.75	6195.56	Закрепление отсутствует	0.1
5	6601.86	6283.23	Временный межевой знак	0.1
6	6637.94	6263.43	Закрепление отсутствует	0.1
7	6662.43	6309.59	Закрепление отсутствует	0.1

полное наименование должности	подпись	инициалы, фамилия

М.П.

Филиал Федерального государственного бюджетного учреждения "Федеральная кадастровая палата Федеральной службы государственной регистрации, кадастра и картографии" по Ивановской области
полное наименование органа регистрации прав

Выписка из Единого государственного реестра недвижимости об объекте недвижимости

Сведения о характеристиках объекта недвижимости

На основании запроса от 22.09.2021, поступившего на рассмотрение 22.09.2021, сообщаем, что согласно записям Единого государственного реестра недвижимости:

Раздел 1 Лист 1

Земельный участок			
вид объекта недвижимости			

Лист № 1 раздела 1	Всего листов раздела 1: 2	Всего разделов: 5	Всего листов выписки: 7
--------------------	---------------------------	-------------------	-------------------------

22.09.2021г. № КУВИ-002/2021-126354006	
Кадастровый номер:	37:15:011701:503
Номер кадастрового квартала:	37:15:011701
Дата присвоения кадастрового номера:	13.03.2013

Ранее присвоенный государственный учетный номер:	данные отсутствуют
Местоположение:	Местоположение установлено относительно ориентира, расположенного за пределами участка. Почтовый адрес ориентира: Ивановская обл., р-н Родниковский, г. Родники, ул. Советская, д. 20.
Площадь:	1560 +/- 14
Кадастровая стоимость, руб.:	565895.5
Кадастровые номера расположенных в пределах земельного участка объектов недвижимости:	37:15:011701:594
Кадастровые номера объектов недвижимости, из которых образован объект недвижимости:	37:15:011701:198
Кадастровые номера образованных объектов недвижимости:	данные отсутствуют
Категория земель:	Земли населенных пунктов
Виды разрешенного использования:	Для устройства погрузочно-разгрузочной железнодорожной рампы с площадкой для автотранспорта
Сведения о кадастровом инженеру:	данные отсутствуют
Сведения о лесах, водных объектах и об иных природных объектах, расположенных в пределах земельного участка:	данные отсутствуют
Сведения о том, что земельный участок полностью расположен в границах зоны с особыми условиями использования территории, территории объекта культурного наследия, публичного сервитута:	данные отсутствуют
Сведения о том, что земельный участок расположен в границах особой экономической зоны, территории опережающего социально-экономического развития, зоны территориального развития в Российской Федерации, игровой зоны:	данные отсутствуют

полное наименование должности	подпись	инициалы, фамилия
-------------------------------	---------	-------------------

М.П.

Земельный участок			
вид объекта недвижимости			
Лист № 2 раздела 1	Всего листов раздела 1: 2	Всего разделов: 5	Всего листов выписки: 7
22.09.2021г. № КУВИ-002/2021-126354006			
Кадастровый номер:		37:15:011701:503	
Сведения о том, что земельный участок расположен в границах особо охраняемой природной территории, охотничьих угодий, лесничеств:		данные отсутствуют	
Сведения о результатах проведения государственного земельного надзора:		данные отсутствуют	
Сведения о расположении земельного участка в границах территории, в отношении которой утвержден проект межевания территории:		данные отсутствуют	
Условный номер земельного участка:		данные отсутствуют	
Сведения о принятии акта и (или) заключении договора, предусматривающих предоставление в соответствии с земельным законодательством исполнительным органом государственным органом власти или органом местного самоуправления, находящегося в государственной или муниципальной собственности земельного участка для строительства наемного дома социального использования или наемного дома коммерческого использования:		данные отсутствуют	
Сведения о том, что земельный участок или земельные участки образованы на основании решения об изъятии земельного участка и (или) расположенного на нем объекта недвижимости для государственных или муниципальных нужд:		данные отсутствуют	
Сведения о том, что земельный участок образован из земель или земельного участка, государственная собственность на которые не разграничена:		данные отсутствуют	
Сведения о наличии земельного спора о местоположении границ земельных участков:		данные отсутствуют	
Статус записи об объекте недвижимости:		Сведения об объекте недвижимости имеют статус "актуальные"	
Особые отметки:		Для данного земельного участка обеспечен доступ посредством земельного участка (земельных участков) с кадастровым номером (кадастровыми номерами): 37:15:011701:198. Сведения, необходимые для заполнения раздела: 4 - Сведения о частях земельного участка, отсутствуют.	
Получатель выписки:		Малов Анатолий Борисович, действующий(ая) на основании документа "" Администрация МО "Родниковский муниципальный район"	

полное наименование должности	подпись	инициалы, фамилия

М.П.

Выписка из Единого государственного реестра недвижимости об объекте недвижимости

Сведения о зарегистрированных правах

Земельный участок			
вид объекта недвижимости			
Лист № 1 раздела 2	Всего листов раздела 2: 2	Всего разделов: 5	Всего листов выписки: 7
22.09.2021г. № КУВИ-002/2021-126354006			
Кадастровый номер:		37:15:011701:503	

1	Правообладатель (правообладатели):	1.1	Муниципальное образование "Родниковский муниципальный район" Ивановской области
2	Вид, номер, дата и время государственной регистрации права:	2.1	Собственность 37-37-07/147/2013-057 12.04.2013 00:00:00
3	Сведения об осуществлении государственной регистрации сделки, права без необходимого в силу закона согласия третьего лица, органа:	3.1	данные отсутствуют
4	Ограничение прав и обременение объекта недвижимости:	не зарегистрировано	
5	Договоры участия в долевом строительстве:	не зарегистрировано	
6	Заявленные в судебном порядке права требования:	данные отсутствуют	
7	Сведения о возражении в отношении зарегистрированного права:	данные отсутствуют	
8	Сведения о наличии решения об изъятии объекта недвижимости для государственных и муниципальных нужд:	данные отсутствуют	
9	Сведения о невозможности государственной регистрации без личного участия правообладателя или его законного представителя:	данные отсутствуют	
10	Правопритязания и сведения о наличии поступивших, но не рассмотренных заявлений о проведении государственной регистрации права (перехода, прекращения права), ограничения права или обременения объекта недвижимости, сделки в отношении объекта недвижимости:	отсутствуют	

полное наименование должности	подпись	инициалы, фамилия
-------------------------------	---------	-------------------

М.П.

Земельный участок			
вид объекта недвижимости			
Лист № 2 раздела 2	Всего листов раздела 2: 2	Всего разделов: 5	Всего листов выписки: 7
22.09.2021г. № КУВИ-002/2021-126354006			
Кадастровый номер:		37:15:011701:503	
11	Сведения о невозможности государственной регистрации перехода, прекращения, ограничения права на земельный участок из земель сельскохозяйственного назначения:	данные отсутствуют	

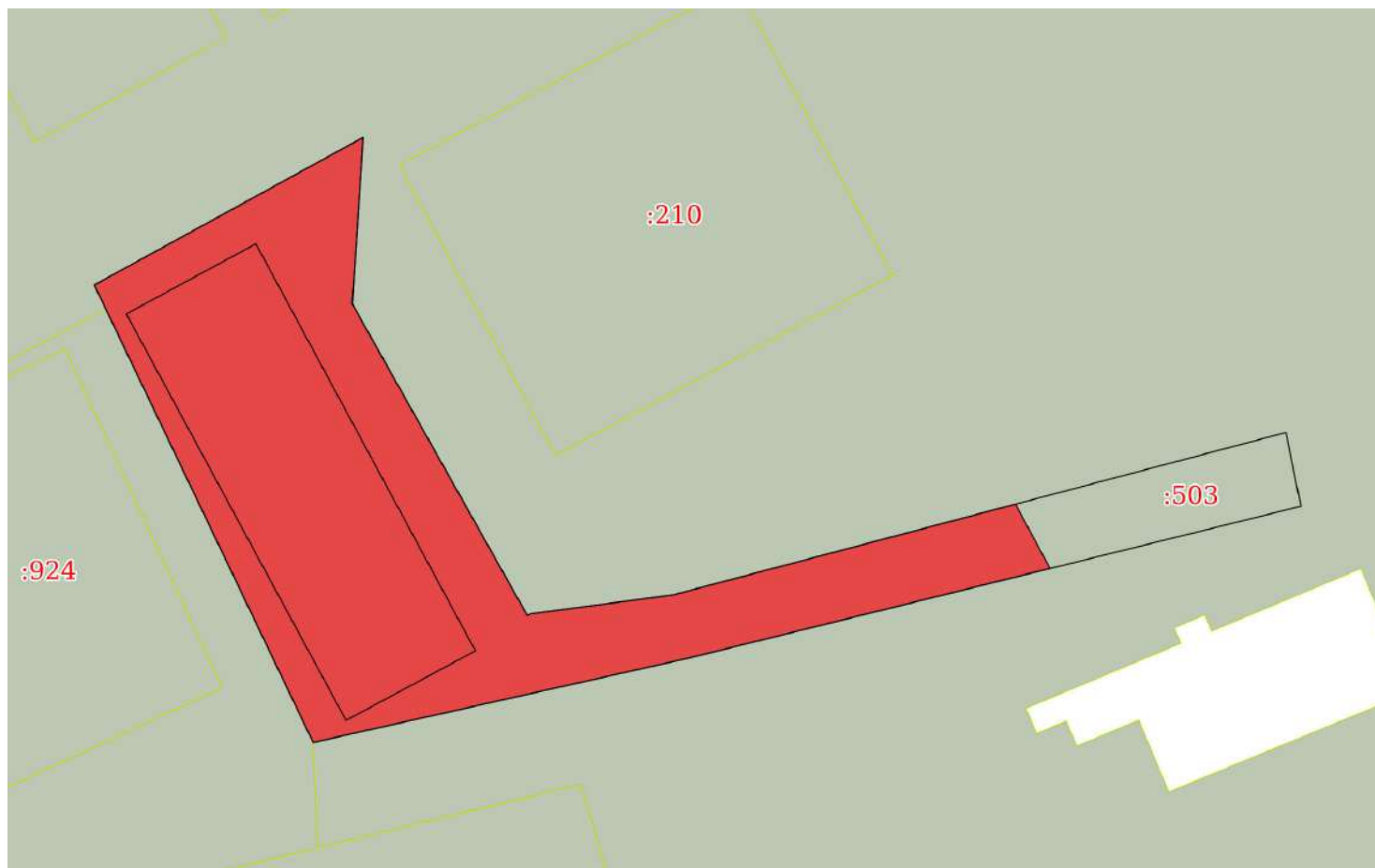
полное наименование должности	подпись	инициалы, фамилия
-------------------------------	---------	-------------------

М.П.

Выписка из Единого государственного реестра недвижимости об объекте недвижимости
 Описание местоположения земельного участка

Земельный участок			
вид объекта недвижимости			
Лист № 1 раздела 3	Всего листов раздела 3: 1	Всего разделов: 5	Всего листов выписки: 7
22.09.2021г. № КУВИ-002/2021-126354006			
Кадастровый номер:		37:15:011701:503	

План (чертеж, схема) земельного участка



Масштаб 1:800

Условные обозначения:

полное наименование должности	подпись	инициалы, фамилия

М.П.

Выписка из Единого государственного реестра недвижимости об объекте недвижимости

Описание местоположения земельного участка

Земельный участок			
вид объекта недвижимости			
Лист № 1 раздела 3.1	Всего листов раздела 3.1: 1	Всего разделов: 5	Всего листов выписки: 7
22.09.2021г. № КУВИ-002/2021-126354006			
Кадастровый номер:		37:15:011701:503	

Описание местоположения границ земельного участка							
№ п/п	Номер точки		Дирекционный угол	Горизонтальное проложение, м	Описание закрепления на местности	Кадастровые номера смежных участков	Сведения об адресах правообладателей смежных земельных участков
	начальная	конечная					
1	2	3	4	5	6	7	8
1	1.1.1	1.1.2	61°14.3'	35.12	-	37:15:011701:198(1)	данные отсутствуют
2	1.1.2	1.1.3	183°47.0'	19.09	-	37:15:011701:198(1)	данные отсутствуют
3	1.1.3	1.1.4	150°40.4'	40.94	-	37:15:011701:198(1)	данные отсутствуют
4	1.1.4	1.1.5	62°51.0'	0.44	-	37:15:011701:198(1)	данные отсутствуют
5	1.1.5	1.1.6	82°26.5'	16.42	-	37:15:011701:198(1)	данные отсутствуют
6	1.1.6	1.1.7	75°9.7'	72.59	-	37:15:011701:198(1)	данные отсутствуют
7	1.1.7	1.1.8	168°25.0'	8.62	-	37:15:011701:198(1)	данные отсутствуют
8	1.1.8	1.1.9	256°4.3'	72.2	-	37:15:011701:198(1)	данные отсутствуют
9	1.1.9	1.1.10	257°20.5'	44.08	-	37:15:011701:198(1)	данные отсутствуют
10	1.1.10	1.1.1	334°25.7'	58.06	-	37:15:011701:198(1)	данные отсутствуют
11	1.1.10	1.1.10			данные отсутствуют	37:15:011701:925	данные отсутствуют
12	1.2.11	1.2.12	241°35.8'	16.86	данные отсутствуют	данные отсутствуют	данные отсутствуют
13	1.2.12	1.2.13	151°36.4'	47.78	данные отсутствуют	данные отсутствуют	данные отсутствуют
14	1.2.13	1.2.14	151°37.9'	5.11	данные отсутствуют	данные отсутствуют	данные отсутствуют
15	1.2.14	1.2.15	61°44.6'	16.81	данные отсутствуют	данные отсутствуют	данные отсутствуют
16	1.2.15	1.2.11	331°39.5'	52.94	данные отсутствуют	данные отсутствуют	данные отсутствуют

полное наименование должности	подпись	инициалы, фамилия
-------------------------------	---------	-------------------

М.П.

Выписка из Единого государственного реестра недвижимости об объекте недвижимости

Описание местоположения земельного участка

Земельный участок			
вид объекта недвижимости			
Лист № 1 раздела 3.2	Всего листов раздела 3.2: 1	Всего разделов: 5	Всего листов выписки: 7
22.09.2021г. № КУВИ-002/2021-126354006			
Кадастровый номер:		37:15:011701:503	

Сведения о характерных точках границы земельного участка				
Система координат 37.У.029				
Номер точки	Координаты, м		Описание закрепления на местности	Средняя квадратичная погрешность определения координат характерных точек границ земельного участка, м
	X	Y		
1	2	3	4	5
1	6641.93	5971.2	Закрепление отсутствует	0.1
2	6658.83	6001.99	Закрепление отсутствует	0.1
3	6639.78	6000.73	Закрепление отсутствует	0.1
4	6604.09	6020.78	Закрепление отсутствует	0.1
5	6604.29	6021.17	Закрепление отсутствует	0.1
6	6606.45	6037.45	Закрепление отсутствует	0.1
7	6625.04	6107.62	Закрепление отсутствует	0.1
8	6616.6	6109.35	Закрепление отсутствует	0.1
9	6599.22	6039.27	Закрепление отсутствует	0.1
10	6589.56	5996.26	Закрепление отсутствует	0.1
11	6641.93	5971.2	Закрепление отсутствует	0.1
1	6646.64	5989.7	Закрепление отсутствует	0.1
2	6600.05	6014.83	Закрепление отсутствует	0.1
3	6592.09	6000.02	Закрепление отсутствует	0.1
4	6596.59	5997.59	Закрепление отсутствует	0.1
5	6638.62	5974.87	Закрепление отсутствует	0.1
6	6646.64	5989.7	Закрепление отсутствует	0.1

полное наименование должности	подпись	инициалы, фамилия

М.П.

Филиал Федерального государственного бюджетного учреждения "Федеральная кадастровая палата Федеральной службы государственной регистрации, кадастра и картографии" по Ивановской области
полное наименование органа регистрации прав

Выписка из Единого государственного реестра недвижимости об объекте недвижимости

Сведения о характеристиках объекта недвижимости

На основании запроса от 22.09.2021, поступившего на рассмотрение 22.09.2021, сообщаем, что согласно записям Единого государственного реестра недвижимости:

Раздел 1 Лист 1

Земельный участок			
вид объекта недвижимости			

Лист № 1 раздела 1	Всего листов раздела 1: 3	Всего разделов: 6	Всего листов выписки: 15
--------------------	---------------------------	-------------------	--------------------------

22.09.2021г. № КУВИ-002/2021-126353287	
Кадастровый номер:	37:15:011701:597
Номер кадастрового квартала:	37:15:011701
Дата присвоения кадастрового номера:	14.05.2014

Ранее присвоенный государственный учетный номер:	данные отсутствуют
Местоположение:	Ивановская область, Родниковский район, г.Родники, ул.Советская, д.20
Площадь:	18721 +/- 48
Кадастровая стоимость, руб.:	6791042.75
Кадастровые номера расположенных в пределах земельного участка объектов недвижимости:	данные отсутствуют
Кадастровые номера объектов недвижимости, из которых образован объект недвижимости:	данные отсутствуют
Кадастровые номера образованных объектов недвижимости:	данные отсутствуют
Категория земель:	Земли населенных пунктов
Виды разрешенного использования:	Для размещения административно-производственных объектов
Сведения о кадастровом инженеру:	данные отсутствуют
Сведения о лесах, водных объектах и об иных природных объектах, расположенных в пределах земельного участка:	данные отсутствуют

полное наименование должности	подпись	инициалы, фамилия
-------------------------------	---------	-------------------

М.П.

Земельный участок			
вид объекта недвижимости			
Лист № 2 раздела 1	Всего листов раздела 1: 3	Всего разделов: 6	Всего листов выписки: 15
22.09.2021г. № КУВИ-002/2021-126353287			
Кадастровый номер:		37:15:011701:597	
Сведения о том, что земельный участок полностью расположен в границах зоны с особыми условиями использования территории, территории объекта культурного наследия, публичного сервитута:	<p>Земельный участок полностью расположен в границах зоны с реестровым номером 37:15-8.4 от 07.11.2018, ограничение использования земельного участка в пределах зоны: Федеральный закон от 25.06.2002 № 73-ФЗ "Об объектах культурного наследия (памятниках истории и культуры) народов Российской Федерации" Статья 5.1. Требования к осуществлению деятельности в границах территории объекта культурного наследия и особый режим использования земельного участка, водного объекта или его части, в границах которых располагается объект археологического наследия</p> <p>1. В границах территории объекта культурного наследия:</p> <p>1) на территории памятника или ансамбля запрещаются строительство объектов капитального строительства и увеличение объемно-пространственных характеристик существующих на территории памятника или ансамбля объектов капитального строительства; проведение земляных, строительных, мелиоративных и иных работ, за исключением работ по сохранению объекта культурного наследия или его отдельных элементов, сохранению историко-градостроительной или природной среды объекта культурного наследия;</p> <p>2) на территории достопримечательного места разрешаются работы по сохранению памятников и ансамблей, находящихся в границах территории достопримечательного места, работы, направленные на обеспечение сохранности особенностей достопримечательного места, являющихся основаниями для включения его в единый государственный реестр объектов культурного наследия (памятников истории и культуры) народов Российской Федерации и подлежащих обязательному сохранению; строительство объектов капитального строительства в целях воссоздания утраченной градостроительной среды; осуществление ограниченного строительства, капитального ремонта и реконструкции объектов капитального строительства при условии сохранения особенностей достопримечательного места, являющихся основаниями для включения его в единый государственный реестр объектов культурного наследия (памятников истории и культуры) народов Российской Федерации и подлежащих обязательному сохранению;</p> <p>3) на территории памятника, ансамбля или достопримечательного места разрешается ведение хозяйственной деятельности, не противоречащей требованиям обеспечения сохранности объекта культурного наследия и позволяющей обеспечить функционирование объекта культурного наследия в современных условиях., вид/наименование: Территория объекта культурного наследия местного (муниципального) значения "Фабрика Товарищества мануфактур Анны Красильщиковой с сыновьями, 1880 - 1920-е гг.", тип: Территория объекта культурного наследия, дата решения: 16.05.2018, номер решения: 36-0, наименование ОГВ/ОМСУ: Комитета Ивановской области по государственной охране объектов культурного наследия</p>		
Сведения о том, что земельный участок расположен в границах особой экономической зоны, территории опережающего социально-экономического развития, зоны территориального развития в Российской Федерации, игровой зоны:	данные отсутствуют		
Сведения о том, что земельный участок расположен в границах особо охраняемой природной территории, охотничьих угодий, лесничеств:	данные отсутствуют		
полное наименование должности	подпись	инициалы, фамилия	

М.П.

Земельный участок			
вид объекта недвижимости			
Лист № 3 раздела 1	Всего листов раздела 1: 3	Всего разделов: 6	Всего листов выписки: 15
22.09.2021г. № КУВИ-002/2021-126353287			
Кадастровый номер:		37:15:011701:597	
Сведения о результатах проведения государственного земельного надзора:		данные отсутствуют	
Сведения о расположении земельного участка в границах территории, в отношении которой утвержден проект межевания территории:		данные отсутствуют	
Условный номер земельного участка:		данные отсутствуют	
Сведения о принятии акта и (или) заключении договора, предусматривающих предоставление в соответствии с земельным законодательством исполнительным органом государственным органом власти или органом местного самоуправления, находящегося в государственной или муниципальной собственности земельного участка для строительства наемного дома социального использования или наемного дома коммерческого использования:		данные отсутствуют	
Сведения о том, что земельный участок или земельные участки образованы на основании решения об изъятии земельного участка и (или) расположенного на нем объекта недвижимости для государственных или муниципальных нужд:		данные отсутствуют	
Сведения о том, что земельный участок образован из земель или земельного участка, государственная собственность на которые не разграничена:		данные отсутствуют	
Сведения о наличии земельного спора о местоположении границ земельных участков:		данные отсутствуют	
Статус записи об объекте недвижимости:		Сведения об объекте недвижимости имеют статус "актуальные"	
Особые отметки:		Сведения об ограничениях права на объект недвижимости, обременениях данного объекта, не зарегистрированных в реестре прав, ограничений прав и обременений недвижимого имущества: вид ограничения (обременения): ограничения прав на земельный участок, предусмотренные статьями 56, 56.1 Земельного кодекса Российской Федерации; срок действия: с 07.11.2018; реквизиты документа-основания: сопроводительное письмо от 11.09.2018 № 2521-01-13; текстовое и графическое описание местоположения границ территории объекта культурного наследия или зон его охраны с перечнем координат характерных точек этих границ от 24.12.2015 № б/н; конвертируемый файл от 20.09.2018 № б/н. Сведения, необходимые для заполнения раздела: 4 - Сведения о частях земельного участка, отсутствуют.	
Получатель выписки:		Малов Анатолий Борисович, действующий(ая) на основании документа "" Администрация МО "Родниковский муниципальный район"	

полное наименование должности	подпись	инициалы, фамилия

М.П.

Выписка из Единого государственного реестра недвижимости об объекте недвижимости

Сведения о зарегистрированных правах

Земельный участок			
вид объекта недвижимости			
Лист № 1 раздела 2	Всего листов раздела 2: 2	Всего разделов: 6	Всего листов выписки: 15
22.09.2021г. № КУВИ-002/2021-126353287			
Кадастровый номер:		37:15:011701:597	

1	Правообладатель (правообладатели):	1.1	данные о правообладателе отсутствуют
2	Вид, номер, дата и время государственной регистрации права:	2.1	не зарегистрировано
3	Сведения об осуществлении государственной регистрации сделки, права без необходимого в силу закона согласия третьего лица, органа:	3.1	данные отсутствуют
4	Ограничение прав и обременение объекта недвижимости:		
	4.1 вид:		Аренда
	дата государственной регистрации:		17.10.2014 00:00:00
	номер государственной регистрации:		37-37-07/256/2014-077
	срок, на который установлено ограничение прав и обременение объекта недвижимости:		Срок действия с 14.06.2013 с 14.06.2013 на 49 лет
	лицо, в пользу которого установлено ограничение прав и обременение объекта недвижимости:		Акционерное общество "Прядильно-ткацкая фабрика "Родники", ИНН: 3701045213, ОГРН: 1093701000854
	основание государственной регистрации:		Постановление администрации муниципального образования "Родниковский муниципальный район" Ивановской области, № 719, выдан 14.06.2014 Договор аренды земельного участка, № 1449, выдан 14.06.2013, дата государственной регистрации: 17.10.2014, номер государственной регистрации: 37-37-07/256/2014-077 Постановление администрации муниципального образования "Родниковский муниципальный район" Ивановской области, № 1320, выдан 15.09.2014 Соглашение о внесении изменений в договор аренды земельного участка №1449 от 14.06.2013г., выдан 15.09.2014
	сведения об осуществлении государственной регистрации сделки, права, ограничения права без необходимого в силу закона согласия третьего лица, органа:		данные отсутствуют
	сведения об управляющем залогом и о договоре управления залогом, если такой договор заключен для управления ипотекой:		данные отсутствуют
5	Договоры участия в долевом строительстве:		не зарегистрировано

полное наименование должности	подпись	инициалы, фамилия
-------------------------------	---------	-------------------

М.П.

Земельный участок		
вид объекта недвижимости		
Лист № 2 раздела 2	Всего листов раздела 2: 2	Всего разделов: 6
Всего листов выписки: 15		
22.09.2021г. № КУВИ-002/2021-126353287		
Кадастровый номер:	37:15:011701:597	
6	Заявленные в судебном порядке права требования:	данные отсутствуют
7	Сведения о возражении в отношении зарегистрированного права:	данные отсутствуют
8	Сведения о наличии решения об изъятии объекта недвижимости для государственных и муниципальных нужд:	данные отсутствуют
9	Сведения о невозможности государственной регистрации без личного участия правообладателя или его законного представителя:	данные отсутствуют
10	Правопритязания и сведения о наличии поступивших, но не рассмотренных заявлений о проведении государственной регистрации права (перехода, прекращения права), ограничения права или обременения объекта недвижимости, сделки в отношении объекта недвижимости:	отсутствуют
11	Сведения о невозможности государственной регистрации перехода, прекращения, ограничения права на земельный участок из земель сельскохозяйственного назначения:	данные отсутствуют

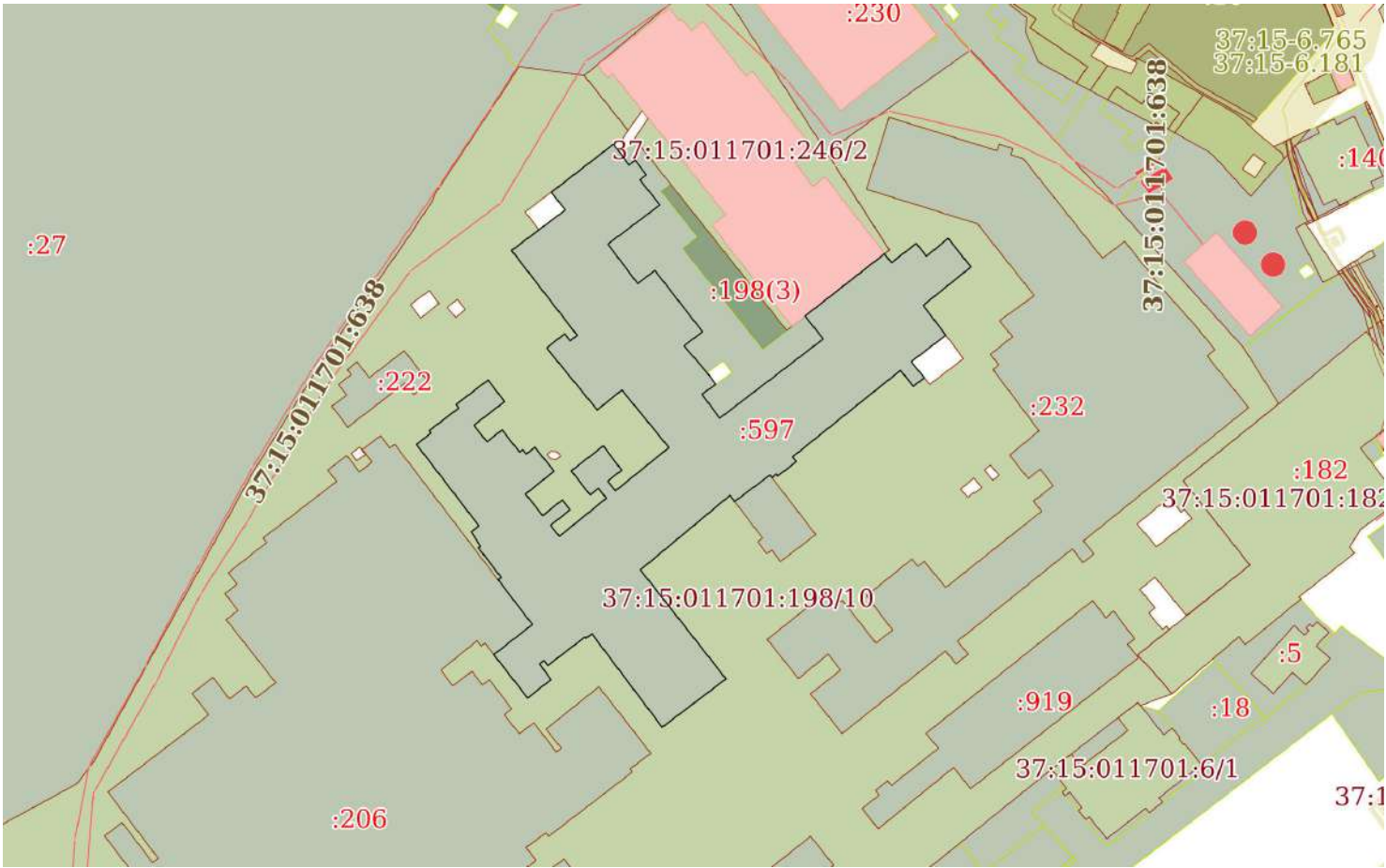
полное наименование должности	подпись	инициалы, фамилия

М.П.

Выписка из Единого государственного реестра недвижимости об объекте недвижимости
Описание местоположения земельного участка

Земельный участок			
вид объекта недвижимости			
Лист № 1 раздела 3	Всего листов раздела 3: 1	Всего разделов: 6	Всего листов выписки: 15
22.09.2021г. № КУВИ-002/2021-126353287			
Кадастровый номер:		37:15:011701:597	

План (чертеж, схема) земельного участка



Масштаб 1:3000 Условные обозначения:

полное наименование должности	подпись	инициалы, фамилия
-------------------------------	---------	-------------------

М.П.

Выписка из Единого государственного реестра недвижимости об объекте недвижимости

Описание местоположения земельного участка

Земельный участок			
вид объекта недвижимости			

Лист № 1 раздела 3.1	Всего листов раздела 3.1: 4	Всего разделов: 6	Всего листов выписки: 15
----------------------	-----------------------------	-------------------	--------------------------

22.09.2021г. № КУВИ-002/2021-126353287

Кадастровый номер: 37:15:011701:597

Описание местоположения границ земельного участка

№ п/п	Номер точки		Дирекционный угол	Горизонтальное проложение, м	Описание закрепления на местности	Кадастровые номера смежных участков	Сведения об адресах правообладателей смежных земельных участков
	начальн ая	конечн ая					
1	2	3	4	5	6	7	8
1	1.1.1	1.1.2	53°1.7'	14.68	данные отсутствуют	37:15:011701:198(1)	данные отсутствуют
2	1.1.2	1.1.3	53°2.5'	14.1	данные отсутствуют	данные отсутствуют	данные отсутствуют
3	1.1.3	1.1.4	322°5.9'	9.67	данные отсутствуют	данные отсутствуют	данные отсутствуют
4	1.1.4	1.1.5	52°15.4'	33.7	данные отсутствуют	37:15:011701:198(1)	данные отсутствуют
5	1.1.5	1.1.6	143°33.1'	4.9	данные отсутствуют	данные отсутствуют	данные отсутствуют
6	1.1.6	1.1.7	143°37.1'	6.32	данные отсутствуют	37:15:011701:198(3)	данные отсутствуют
7	1.1.7	1.1.8	51°4.3'	3.34	данные отсутствуют	37:15:011701:198(3)	данные отсутствуют
8	1.1.8	1.1.9	142°16.6'	7.93	данные отсутствуют	37:15:011701:198(3)	данные отсутствуют
9	1.1.9	1.1.10	233°11.8'	3.47	данные отсутствуют	37:15:011701:198(3)	данные отсутствуют
10	1.1.10	1.1.11	141°37.6'	13.79	данные отсутствуют	37:15:011701:198(3)	данные отсутствуют
11	1.1.11	1.1.12	233°5.1'	27.9	данные отсутствуют	37:15:011701:198(3)	данные отсутствуют
12	1.1.12	1.1.13	142°58.4'	21.26	данные отсутствуют	37:15:011701:198(3)	данные отсутствуют
13	1.1.13	1.1.14	52°20.5'	9.3	данные отсутствуют	37:15:011701:198(3)	данные отсутствуют
14	1.1.14	1.1.15	142°10.7'	33.27	данные отсутствуют	37:15:011701:198(3)	данные отсутствуют
15	1.1.15	1.1.16	232°11.2'	9.95	данные отсутствуют	37:15:011701:198(3)	данные отсутствуют
16	1.1.16	1.1.17	139°18.2'	15.17	данные отсутствуют	37:15:011701:198(3)	данные отсутствуют
17	1.1.17	1.1.18	143°54.7'	6.16	данные отсутствуют	37:15:011701:198(3)	данные отсутствуют
18	1.1.18	1.1.19	233°55.6'	7.2	данные отсутствуют	37:15:011701:198(3)	данные отсутствуют
19	1.1.19	1.1.20	143°49.9'	12.76	данные отсутствуют	37:15:011701:198(3)	данные отсутствуют
20	1.1.20	1.1.21	52°34.6'	55.93	данные отсутствуют	37:15:011701:198(3)	данные отсутствуют
21	1.1.21	1.1.22	321°43.5'	12.56	данные отсутствуют	37:15:011701:198(3)	данные отсутствуют
22	1.1.22	1.1.23	51°55.0'	43.27	данные отсутствуют	37:15:011701:246	адрес отсутствует
23	1.1.23	1.1.24	142°12.5'	4.85	данные отсутствуют	37:15:011701:198(1)	данные отсутствуют
24	1.1.24	1.1.25	52°13.3'	13.5	данные отсутствуют	37:15:011701:198(1)	данные отсутствуют
25	1.1.25	1.1.26	142°11.8'	7.0	данные отсутствуют	37:15:011701:198(1)	данные отсутствуют

полное наименование должности	подпись	инициалы, фамилия
-------------------------------	---------	-------------------

М.П.

Земельный участок							
вид объекта недвижимости							
Лист № 2 раздела 3.1		Всего листов раздела 3.1: 4		Всего разделов: 6		Всего листов выписки: 15	
22.09.2021г. № КУВИ-002/2021-126353287							
Кадастровый номер:				37:15:011701:597			
26	1.1.26	1.1.27	50°34.3'	12.09	данные отсутствуют	37:15:011701:198(1)	данные отсутствуют
27	1.1.27	1.1.28	141°18.7'	15.69	данные отсутствуют	37:15:011701:198(1)	данные отсутствуют
28	1.1.28	1.1.29	231°10.6'	26.29	данные отсутствуют	37:15:011701:198(1)	данные отсутствуют
29	1.1.29	1.1.30	142°49.0'	16.07	данные отсутствуют	37:15:011701:198(1)	данные отсутствуют
30	1.1.30	1.1.31	232°32.0'	18.66	данные отсутствуют	данные отсутствуют	данные отсутствуют
31	1.1.31	1.1.32	141°10.1'	8.82	данные отсутствуют	данные отсутствуют	данные отсутствуют
32	1.1.32	1.1.33	231°31.2'	5.98	данные отсутствуют	37:15:011701:198(1)	данные отсутствуют
33	1.1.33	1.1.34	321°27.7'	8.8	данные отсутствуют	37:15:011701:198(1)	данные отсутствуют
34	1.1.34	1.1.35	231°17.2'	59.34	данные отсутствуют	37:15:011701:198(1)	данные отсутствуют
35	1.1.35	1.1.36	139°19.7'	2.62	данные отсутствуют	37:15:011701:198(1)	данные отсутствуют
36	1.1.36	1.1.37	232°23.4'	10.22	данные отсутствуют	37:15:011701:198(1)	данные отсутствуют
37	1.1.37	1.1.38	322°24.0'	1.1	данные отсутствуют	37:15:011701:198(1)	данные отсутствуют
38	1.1.38	1.1.39	228°17.1'	2.34	данные отсутствуют	37:15:011701:198(1)	данные отсутствуют
39	1.1.39	1.1.40	321°31.7'	1.43	данные отсутствуют	37:15:011701:249	данные отсутствуют
40	1.1.40	1.1.41	233°11.5'	18.91	данные отсутствуют	37:15:011701:249	данные отсутствуют
41	1.1.41	1.1.42	322°38.6'	3.3	данные отсутствуют	37:15:011701:198(1)	данные отсутствуют
42	1.1.42	1.1.43	230°14.4'	49.94	данные отсутствуют	37:15:011701:198(1)	данные отсутствуют
43	1.1.43	1.1.44	141°52.0'	59.43	данные отсутствуют	37:15:011701:198(1)	данные отсутствуют
44	1.1.44	1.1.45	232°51.2'	34.36	данные отсутствуют	37:15:011701:198(1)	данные отсутствуют
45	1.1.45	1.1.46	323°3.8'	50.16	данные отсутствуют	37:15:011701:198(1)	данные отсутствуют
46	1.1.46	1.1.47	232°6.5'	3.14	данные отсутствуют	37:15:011701:198(1)	данные отсутствуют
47	1.1.47	1.1.48	322°28.9'	0.71	данные отсутствуют	37:15:011701:198(1)	данные отсутствуют
48	1.1.48	1.1.49	232°35.5'	20.18	данные отсутствуют	37:15:011701:198(1)	данные отсутствуют
49	1.1.49	1.1.50	322°49.6'	2.65	данные отсутствуют	37:15:011701:198(1)	данные отсутствуют
50	1.1.50	1.1.51	232°34.3'	2.25	данные отсутствуют	37:15:011701:198(1)	данные отсутствуют
51	1.1.51	1.1.52	145°10.0'	8.33	данные отсутствуют	37:15:011701:198(1)	данные отсутствуют
52	1.1.52	1.1.53	232°5.3'	12.66	данные отсутствуют	37:15:011701:198(1)	данные отсутствуют
53	1.1.53	1.1.54	322°2.1'	23.55	данные отсутствуют	37:15:011701:198(1)	данные отсутствуют
54	1.1.54	1.1.55	52°0.6'	20.97	данные отсутствуют	37:15:011701:206	данные отсутствуют
55	1.1.55	1.1.56	322°36.7'	24.29	данные отсутствуют	37:15:011701:206	данные отсутствуют
56	1.1.56	1.1.57	57°57.5'	1.64	данные отсутствуют	37:15:011701:198(1)	данные отсутствуют
57	1.1.57	1.1.58	322°30.7'	16.12	данные отсутствуют	37:15:011701:198(1)	данные отсутствуют
58	1.1.58	1.1.59	64°47.9'	1.13	данные отсутствуют	37:15:011701:198(1)	данные отсутствуют

полное наименование должности	подпись	инициалы, фамилия
-------------------------------	---------	-------------------

М.П.

Земельный участок							
вид объекта недвижимости							
Лист № 3 раздела 3.1		Всего листов раздела 3.1: 4		Всего разделов: 6		Всего листов выписки: 15	
22.09.2021г. № КУВИ-002/2021-126353287							
Кадастровый номер:				37:15:011701:597			
59	1.1.59	1.1.60	327°9.1`	7.56	данные отсутствуют	37:15:011701:198(1)	данные отсутствуют
60	1.1.60	1.1.61	53°11.1`	4.17	данные отсутствуют	37:15:011701:198(1)	данные отсутствуют
61	1.1.61	1.1.62	322°32.8`	43.99	данные отсутствуют	37:15:011701:198(1)	данные отсутствуют
62	1.1.62	1.1.63	51°14.3`	7.87	данные отсутствуют	37:15:011701:198(1)	данные отсутствуют
63	1.1.63	1.1.64	326°49.3`	1.24	данные отсутствуют	37:15:011701:198(1)	данные отсутствуют
64	1.1.64	1.1.65	52°36.2`	15.87	данные отсутствуют	37:15:011701:198(1)	данные отсутствуют
65	1.1.65	1.1.66	322°24.8`	1.92	данные отсутствуют	37:15:011701:198(1)	данные отсутствуют
66	1.1.66	1.1.67	52°37.7`	17.36	данные отсутствуют	37:15:011701:198(1)	данные отсутствуют
67	1.1.67	1.1.68	143°0.1`	11.63	данные отсутствуют	37:15:011701:198(1)	данные отсутствуют
68	1.1.68	1.1.69	232°13.0`	16.55	данные отсутствуют	37:15:011701:198(1)	данные отсутствуют
69	1.1.69	1.1.70	141°43.1`	9.01	данные отсутствуют	37:15:011701:198(1)	данные отсутствуют
70	1.1.70	1.1.71	51°47.0`	8.26	данные отсутствуют	37:15:011701:198(1)	данные отсутствуют
71	1.1.71	1.1.72	141°56.3`	12.12	данные отсутствуют	37:15:011701:198(1)	данные отсутствуют
72	1.1.72	1.1.73	53°0.1`	1.78	данные отсутствуют	37:15:011701:198(1)	данные отсутствуют
73	1.1.73	1.1.74	141°24.9`	2.41	данные отсутствуют	37:15:011701:198(1)	данные отсутствуют
74	1.1.74	1.1.75	51°14.7`	4.68	данные отсутствуют	37:15:011701:198(1)	данные отсутствуют
75	1.1.75	1.1.76	141°16.3`	13.2	данные отсутствуют	37:15:011701:198(1)	данные отсутствуют
76	1.1.76	1.1.77	231°17.0`	15.7	данные отсутствуют	37:15:011701:198(1)	данные отсутствуют
77	1.1.77	1.1.78	141°17.7`	11.8	данные отсутствуют	37:15:011701:198(1)	данные отсутствуют
78	1.1.78	1.1.79	51°17.9`	10.7	данные отсутствуют	37:15:011701:198(1)	данные отсутствуют
79	1.1.79	1.1.80	141°19.4`	5.39	данные отсутствуют	37:15:011701:198(1)	данные отсутствуют
80	1.1.80	1.1.81	231°17.9`	10.7	данные отсутствуют	37:15:011701:198(1)	данные отсутствуют
81	1.1.81	1.1.82	141°13.3`	6.0	данные отсутствуют	37:15:011701:198(1)	данные отсутствуют
82	1.1.82	1.1.83	50°57.6`	25.88	данные отсутствуют	37:15:011701:198(1)	данные отсутствуют
83	1.1.83	1.1.84	322°9.2`	5.39	данные отсутствуют	37:15:011701:198(1)	данные отсутствуют
84	1.1.84	1.1.85	232°3.6`	4.6	данные отсутствуют	37:15:011701:198(1)	данные отсутствуют
85	1.1.85	1.1.86	322°4.3`	13.1	данные отсутствуют	37:15:011701:198(1)	данные отсутствуют
86	1.1.86	1.1.87	52°3.4`	17.39	данные отсутствуют	37:15:011701:198(1)	данные отсутствуют
87	1.1.87	1.1.88	142°52.6`	13.06	данные отсутствуют	37:15:011701:198(1)	данные отсутствуют
88	1.1.88	1.1.89	231°43.7`	7.6	данные отсутствуют	37:15:011701:198(1)	данные отсутствуют
89	1.1.89	1.1.90	141°17.3`	5.29	данные отсутствуют	37:15:011701:198(1)	данные отсутствуют
90	1.1.90	1.1.91	50°59.1`	15.87	данные отсутствуют	37:15:011701:198(1)	данные отсутствуют
91	1.1.91	1.1.92	50°59.9`	13.6	данные отсутствуют	37:15:011701:198(1)	данные отсутствуют

полное наименование должности	подпись	инициалы, фамилия
-------------------------------	---------	-------------------

М.П.

Земельный участок

вид объекта недвижимости

Лист № 4 раздела 3.1

Всего листов раздела 3.1: 4

Всего разделов: 6

Всего листов выписки: 15

22.09.2021г. № КУВИ-002/2021-126353287

Кадастровый номер:

37:15:011701:597

92	1.1.92	1.1.93	320°45.4`	31.87	данные отсутствуют	37:15:011701:198(1)	данные отсутствуют
93	1.1.93	1.1.94	230°47.3`	13.6	данные отсутствуют	37:15:011701:198(1)	данные отсутствуют
94	1.1.94	1.1.95	320°46.8`	34.33	данные отсутствуют	37:15:011701:198(1)	данные отсутствуют
95	1.1.95	1.1.96	51°35.1`	9.87	данные отсутствуют	37:15:011701:198(1)	данные отсутствуют
96	1.1.96	1.1.97	141°34.2`	3.89	данные отсутствуют	37:15:011701:198(1)	данные отсутствуют
97	1.1.97	1.1.98	51°14.7`	3.77	данные отсутствуют	37:15:011701:198(1)	данные отсутствуют
98	1.1.98	1.1.1	322°19.3`	46.0	данные отсутствуют	37:15:011701:198(1)	данные отсутствуют

полное наименование должности

подпись

инициалы, фамилия

М.П.

Выписка из Единого государственного реестра недвижимости об объекте недвижимости

Описание местоположения земельного участка

Земельный участок			
вид объекта недвижимости			
Лист № 1 раздела 3.2	Всего листов раздела 3.2: 4	Всего разделов: 6	Всего листов выписки: 15
22.09.2021г. № КУВИ-002/2021-126353287			
Кадастровый номер:		37:15:011701:597	

Сведения о характерных точках границы земельного участка				
Система координат 37.У.029				
Номер точки	Координаты, м		Описание закрепления на местности	Средняя квадратичная погрешность определения координат характерных точек границ земельного участка, м
	X	Y		
1	2	3	4	5
1	7099.85	6395.73	-	-
2	7108.68	6407.46	-	-
3	7117.16	6418.73	-	0.1
4	7124.79	6412.79	-	-
5	7145.42	6439.44	-	-
6	7141.48	6442.35	-	-
7	7136.39	6446.1	-	-
8	7138.49	6448.7	-	-
9	7132.22	6453.55	-	-
10	7130.14	6450.77	-	-
11	7119.33	6459.33	-	-
12	7102.57	6437.02	-	-
13	7085.6	6449.82	-	-
14	7091.28	6457.18	-	-
15	7065	6477.58	-	-
16	7058.9	6469.72	-	-
17	7047.4	6479.61	-	-
18	7042.42	6483.24	-	-
19	7038.18	6477.42	-	-
20	7027.88	6484.95	-	-
21	7061.87	6529.37	-	-
22	7071.73	6521.59	-	-
23	7098.42	6555.65	-	-
24	7094.59	6558.62	-	-

полное наименование должности	подпись	инициалы, фамилия

М.П.

Земельный участок				
вид объекта недвижимости				
Лист № 2 раздела 3.2	Всего листов раздела 3.2: 4		Всего разделов: 6	Всего листов выписки: 15
22.09.2021г. № КУВИ-002/2021-126353287				
Кадастровый номер:			37:15:011701:597	
25	7102.86	6569.29	-	-
26	7097.33	6573.58	-	-
27	7105.01	6582.92	-	-
28	7092.76	6592.73	-	-
29	7076.28	6572.25	-	-
30	7063.48	6581.96	-	-
31	7052.13	6567.15	-	0.1
32	7045.26	6572.68	-	-
33	7041.54	6568	-	-
34	7048.42	6562.52	-	-
35	7011.31	6516.22	-	-
36	7009.32	6517.93	-	-
37	7003.08	6509.83	-	-
38	7003.95	6509.16	-	-
39	7002.39	6507.41	-	-
40	7003.51	6506.52	-	-
41	6992.18	6491.38	-	-
42	6994.8	6489.38	-	-
43	6962.86	6450.99	-	-
44	6916.11	6487.69	-	-
45	6895.36	6460.3	-	-
46	6935.45	6430.16	-	-
47	6933.52	6427.68	-	-
48	6934.08	6427.25	-	-
49	6921.82	6411.22	-	-
50	6923.93	6409.62	-	-
51	6922.56	6407.83	-	-
52	6915.72	6412.59	-	-
53	6907.94	6402.6	-	-
54	6926.51	6388.11	-	-
55	6939.42	6404.64	-	-
56	6958.72	6389.89	-	-
57	6959.59	6391.28	-	-

полное наименование должности	подпись	инициалы, фамилия
-------------------------------	---------	-------------------

М.П.

Земельный участок					
вид объекта недвижимости					
Лист № 3 раздела 3.2		Всего листов раздела 3.2: 4		Всего разделов: 6	Всего листов выписки: 15
22.09.2021г. № КУВИ-002/2021-126353287					
Кадастровый номер:			37:15:011701:597		
58	6972.38	6381.47	-	-	
59	6972.86	6382.49	-	-	
60	6979.21	6378.39	-	-	
61	6981.71	6381.73	-	-	
62	7016.63	6354.98	-	-	
63	7021.56	6361.12	-	-	
64	7022.6	6360.44	-	-	
65	7032.24	6373.05	-	-	
66	7033.76	6371.88	-	-	
67	7044.3	6385.68	-	-	
68	7035.01	6392.68	-	-	
69	7024.87	6379.6	-	-	
70	7017.8	6385.18	-	-	
71	7022.91	6391.67	-	-	
72	7013.37	6399.14	-	-	
73	7014.44	6400.56	-	-	
74	7012.56	6402.06	-	-	
75	7015.49	6405.71	-	-	
76	7005.19	6413.97	-	-	
77	6995.37	6401.72	-	-	
78	6986.16	6409.1	-	-	
79	6992.85	6417.45	-	-	
80	6988.64	6420.82	-	-	
81	6981.95	6412.47	-	-	
82	6977.27	6416.23	-	-	
83	6993.57	6436.33	-	-	
84	6997.83	6433.02	-	-	
85	6995	6429.39	-	-	
86	7005.33	6421.34	-	-	
87	7016.02	6435.05	-	-	
88	7005.61	6442.93	-	-	
89	7000.9	6436.96	-	-	
90	6996.77	6440.27	-	-	

полное наименование должности	подпись	инициалы, фамилия
-------------------------------	---------	-------------------

М.П.

Земельный участок				
вид объекта недвижимости				
Лист № 4 раздела 3.2	Всего листов раздела 3.2: 4		Всего разделов: 6	Всего листов выписки: 15
22.09.2021г. № КУВИ-002/2021-126353287				
Кадастровый номер:			37:15:011701:597	
91	7006.76	6452.6	-	-
92	7015.32	6463.17	-	-
93	7040	6443.01	-	-
94	7031.4	6432.47	-	-
95	7058	6410.76	-	-
96	7064.13	6418.49	-	-
97	7061.08	6420.91	-	-
98	7063.44	6423.85	-	-
99	7099.85	6395.73	-	-

полное наименование должности	подпись	инициалы, фамилия

М.П.

Выписка из Единого государственного реестра недвижимости об объекте недвижимости
Сведения о частях земельного участка

Земельный участок			
вид объекта недвижимости			
Лист № 1 раздела 4.1	Всего листов раздела 4.1: 1	Всего разделов: 6	Всего листов выписки: 15
22.09.2021г. № КУВИ-002/2021-126353287			
Кадастровый номер:		37:15:011701:597	

Учетный номер части	Площадь, м2	Содержание ограничения в использовании или ограничения права на объект недвижимости или обременения объекта недвижимости
1	2	3
	Весь	<p>вид ограничения (обременения): ограничения прав на земельный участок, предусмотренные статьями 56, 56.1 Земельного кодекса Российской Федерации; Срок действия: с 2018-11-07; реквизиты документа-основания: сопроводительное письмо от 11.09.2018 № 2521-01-13; текстовое и графическое описание местоположения границ территории объекта культурного наследия или зон его охраны с перечнем координат характерных точек этих границ от 24.12.2015 № б/н; конвертируемый файл от 20.09.2018 № б/н; Содержание ограничения (обременения): Федеральный закон от 25.06.2002 № 73-ФЗ "Об объектах культурного наследия (памятниках истории и культуры) народов Российской Федерации" Статья 5.1. Требования к осуществлению деятельности в границах территории объекта культурного наследия и особый режим использования земельного участка, водного объекта или его части, в границах которых располагается объект археологического наследия 1. В границах территории объекта культурного наследия: 1) на территории памятника или ансамбля запрещаются строительство объектов капитального строительства и увеличение объемно-пространственных характеристик существующих на территории памятника или ансамбля объектов капитального строительства; проведение земляных, строительных, мелиоративных и иных работ, за исключением работ по сохранению объекта культурного наследия или его отдельных элементов, сохранению историко-градостроительной или природной среды объекта культурного наследия; 2) на территории достопримечательного места разрешаются работы по сохранению памятников и ансамблей, находящихся в границах территории достопримечательного места, работы, направленные на обеспечение сохранности особенностей достопримечательного места, являющихся основаниями для включения его в единый государственный реестр объектов культурного наследия (памятников истории и культуры) народов Российской Федерации и подлежащих обязательному сохранению; строительство объектов капитального строительства в целях воссоздания утраченной градостроительной среды; осуществление ограниченного строительства, капитального ремонта и реконструкции объектов капитального строительства при условии сохранения особенностей достопримечательного места, являющихся основаниями для включения его в единый государственный реестр объектов культурного наследия (памятников истории и культуры) народов Российской Федерации и подлежащих обязательному сохранению; 3) на территории памятника, ансамбля или достопримечательного места разрешается ведение хозяйственной деятельности, не противоречащей требованиям обеспечения сохранности объекта культурного наследия и позволяющей обеспечить функционирование объекта культурного наследия в современных условиях.; Реестровый номер границы: 37:15-8.4; Вид объекта реестра границ: Территория объекта культурного наследия; Вид зоны по документу: Территория объекта культурного наследия местного (муниципального) значения "Фабрика Товарищества мануфактур Анны Красильщиковой с сыновьями, 1880 - 1920-е гг."; Тип зоны: Территория объекта культурного наследия</p>

полное наименование должности	подпись	инициалы, фамилия
-------------------------------	---------	-------------------

М.П.

Филиал Федерального государственного бюджетного учреждения "Федеральная кадастровая палата Федеральной службы государственной регистрации, кадастра и картографии" по Ивановской области
полное наименование органа регистрации прав

Выписка из Единого государственного реестра недвижимости об объекте недвижимости

Сведения о характеристиках объекта недвижимости

На основании запроса от 22.09.2021, поступившего на рассмотрение 22.09.2021, сообщаем, что согласно записям Единого государственного реестра недвижимости:

Раздел 1 Лист 1

Земельный участок			
вид объекта недвижимости			

Лист № 1 раздела 1	Всего листов раздела 1: 2	Всего разделов: 5	Всего листов выписки: 7
--------------------	---------------------------	-------------------	-------------------------

22.09.2021г. № КУВИ-002/2021-126354031	
Кадастровый номер:	37:15:011701:890
Номер кадастрового квартала:	37:15:011701
Дата присвоения кадастрового номера:	14.06.2018

Ранее присвоенный государственный учетный номер:	данные отсутствуют
Адрес:	Российская Федерация, Ивановская область, Родниковский муниципальный район, Родниковское городское поселение, город Родники, ул. Советская, 20/3А/2
Площадь:	10 +/- 1
Кадастровая стоимость, руб.:	3627.5
Кадастровые номера расположенных в пределах земельного участка объектов недвижимости:	37:15:011701:496, 37:15:011701:927
Кадастровые номера объектов недвижимости, из которых образован объект недвижимости:	37:15:011701:198
Кадастровые номера образованных объектов недвижимости:	данные отсутствуют
Категория земель:	Земли населенных пунктов
Виды разрешенного использования:	Промышленность
Сведения о кадастровом инженерере:	3774, образованием земельного участка путем раздела земельного участка с кадастровым номером 37:15:011701:198, расположенного по адресу: Ивановская область, г.Родники, Советская ул, д.20, 43, 2017-10-17
Сведения о лесах, водных объектах и об иных природных объектах, расположенных в пределах земельного участка:	данные отсутствуют
Сведения о том, что земельный участок полностью расположен в границах зоны с особыми условиями использования территории, территории объекта культурного наследия, публичного сервитута:	данные отсутствуют
Сведения о том, что земельный участок расположен в границах особой экономической зоны, территории опережающего социально-экономического развития, зоны территориального развития в Российской Федерации, игровой зоны:	данные отсутствуют

полное наименование должности	подпись	инициалы, фамилия
-------------------------------	---------	-------------------

М.П.

Земельный участок			
вид объекта недвижимости			
Лист № 2 раздела 1	Всего листов раздела 1: 2	Всего разделов: 5	Всего листов выписки: 7
22.09.2021г. № КУВИ-002/2021-126354031			
Кадастровый номер:		37:15:011701:890	
Сведения о том, что земельный участок расположен в границах особо охраняемой природной территории, охотничьих угодий, лесничеств:		данные отсутствуют	
Сведения о результатах проведения государственного земельного надзора:		данные отсутствуют	
Сведения о расположении земельного участка в границах территории, в отношении которой утвержден проект межевания территории:		данные отсутствуют	
Условный номер земельного участка:		данные отсутствуют	
Сведения о принятии акта и (или) заключении договора, предусматривающих предоставление в соответствии с земельным законодательством исполнительным органом государственным органом власти или органом местного самоуправления, находящегося в государственной или муниципальной собственности земельного участка для строительства наемного дома социального использования или наемного дома коммерческого использования:		данные отсутствуют	
Сведения о том, что земельный участок или земельные участки образованы на основании решения об изъятии земельного участка и (или) расположенного на нем объекта недвижимости для государственных или муниципальных нужд:		данные отсутствуют	
Сведения о том, что земельный участок образован из земель или земельного участка, государственная собственность на которые не разграничена:		данные отсутствуют	
Сведения о наличии земельного спора о местоположении границ земельных участков:		данные отсутствуют	
Статус записи об объекте недвижимости:		Сведения об объекте недвижимости имеют статус "актуальные"	
Особые отметки:		Для данного земельного участка обеспечен доступ посредством земельного участка (земельных участков) с кадастровым номером (кадастровыми номерами): 37:15:011701:198. Сведения, необходимые для заполнения раздела: 4 - Сведения о частях земельного участка, отсутствуют.	
Получатель выписки:		Малов Анатолий Борисович, действующий(ая) на основании документа "" Администрация МО "Родниковский муниципальный район"	

полное наименование должности	подпись	инициалы, фамилия
-------------------------------	---------	-------------------

М.П.

Выписка из Единого государственного реестра недвижимости об объекте недвижимости

Сведения о зарегистрированных правах

Земельный участок			
вид объекта недвижимости			
Лист № 1 раздела 2	Всего листов раздела 2: 2	Всего разделов: 5	Всего листов выписки: 7
22.09.2021г. № КУВИ-002/2021-126354031			
Кадастровый номер:		37:15:011701:890	

1	Правообладатель (правообладатели):	1.1	Муниципальное образование "Родниковский муниципальный район" Ивановской области
2	Вид, номер, дата и время государственной регистрации права:	2.1	Собственность 37:15:011701:890-37/039/2018-1 14.06.2018 13:56:21
3	Сведения об осуществлении государственной регистрации сделки, права без необходимого в силу закона согласия третьего лица, органа:	3.1	данные отсутствуют
4	Ограничение прав и обременение объекта недвижимости:	не зарегистрировано	
4	Ограничение прав и обременение объекта недвижимости:		
	4.1 вид:	Аренда	
	дата государственной регистрации:	25.03.2019 17:04:30	
	номер государственной регистрации:	37:15:011701:890-37/039/2019-5	
	срок, на который установлено ограничение прав и обременение объекта недвижимости:	Срок действия с 25.03.2019 по 08.01.2047	
	лицо, в пользу которого установлено ограничение прав и обременение объекта недвижимости:	Акционерное общество "Родтекс", ИНН: 3701045245, ОГРН: 1093701000887	
	основание государственной регистрации:	Договор переуступки права аренды земельного участка, выдан 18.03.2019 Договор аренды земельных участков, № 2017, выдан 20.02.2019 Соглашение о внесении изменений в договор аренды земельного участка № 2017 от 20.02.2019г., выдан 08.06.2020	
	сведения об осуществлении государственной регистрации сделки, права, ограничения права без необходимого в силу закона согласия третьего лица, органа:	данные отсутствуют	
	сведения об управляющем залогом и о договоре управления залогом, если такой договор заключен для управления ипотекой:	данные отсутствуют	
5	Договоры участия в долевом строительстве:	не зарегистрировано	
6	Заявленные в судебном порядке права требования:	данные отсутствуют	
7	Сведения о возражении в отношении зарегистрированного права:	данные отсутствуют	

полное наименование должности	подпись	инициалы, фамилия
-------------------------------	---------	-------------------

М.П.

Земельный участок		
вид объекта недвижимости		
Лист № 2 раздела 2	Всего листов раздела 2: 2	Всего разделов: 5
Всего листов выписки: 7		
22.09.2021г. № КУВИ-002/2021-126354031		
Кадастровый номер:	37:15:011701:890	
8	Сведения о наличии решения об изъятии объекта недвижимости для государственных и муниципальных нужд:	данные отсутствуют
9	Сведения о невозможности государственной регистрации без личного участия правообладателя или его законного представителя:	данные отсутствуют
10	Правопритязания и сведения о наличии поступивших, но не рассмотренных заявлений о проведении государственной регистрации права (перехода, прекращения права), ограничения права или обременения объекта недвижимости, сделки в отношении объекта недвижимости:	отсутствуют
11	Сведения о невозможности государственной регистрации перехода, прекращения, ограничения права на земельный участок из земель сельскохозяйственного назначения:	данные отсутствуют

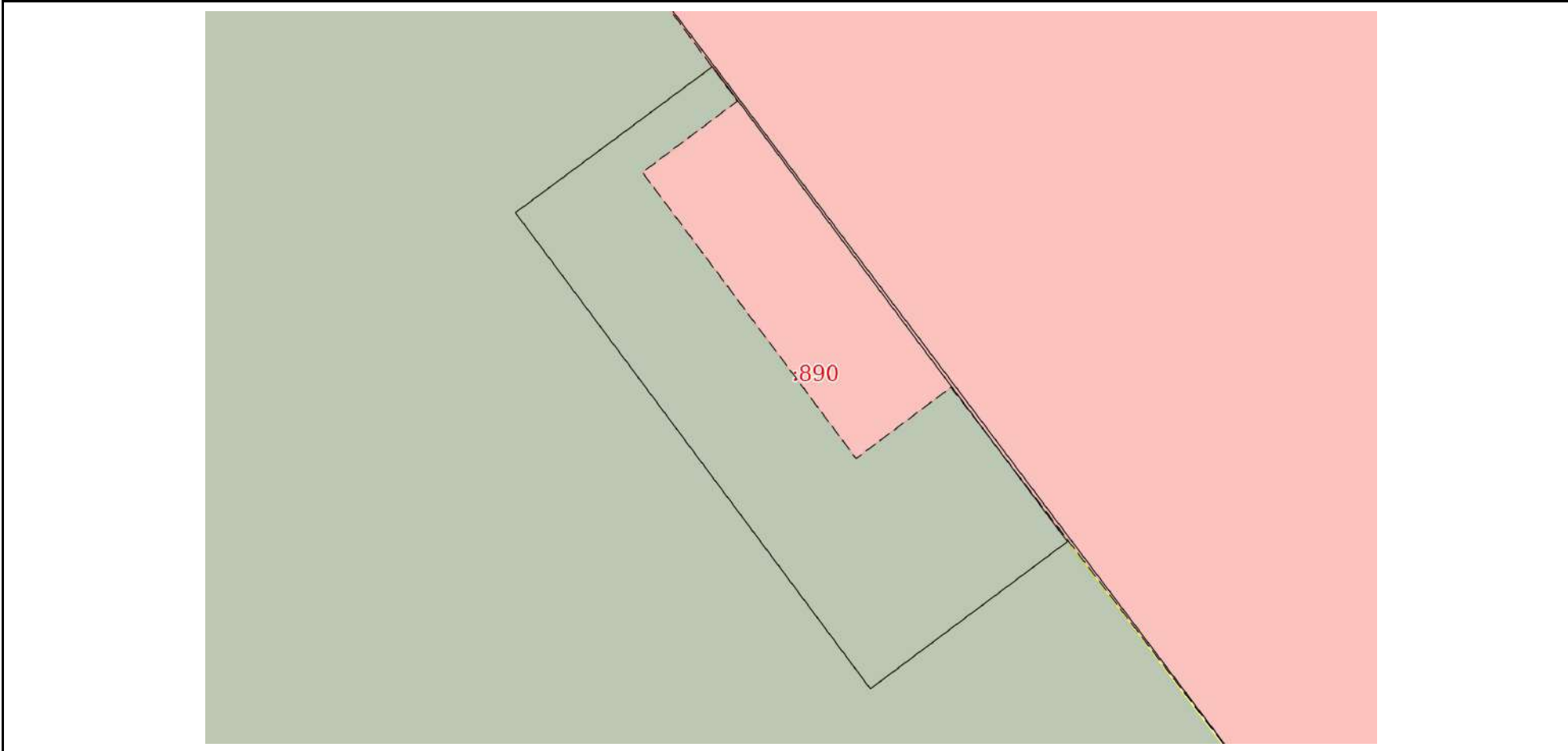
полное наименование должности	подпись	инициалы, фамилия

М.П.

Выписка из Единого государственного реестра недвижимости об объекте недвижимости
 Описание местоположения земельного участка

Земельный участок			
вид объекта недвижимости			
Лист № 1 раздела 3	Всего листов раздела 3: 1	Всего разделов: 5	Всего листов выписки: 7
22.09.2021г. № КУВИ-002/2021-126354031			
Кадастровый номер:		37:15:011701:890	

План (чертеж, схема) земельного участка



Масштаб 1:50 Условные обозначения:

полное наименование должности	подпись	инициалы, фамилия

М.П.

Выписка из Единого государственного реестра недвижимости об объекте недвижимости

Описание местоположения земельного участка

Земельный участок			
вид объекта недвижимости			
Лист № 1 раздела 3.1	Всего листов раздела 3.1: 1	Всего разделов: 5	Всего листов выписки: 7
22.09.2021г. № КУВИ-002/2021-126354031			
Кадастровый номер:		37:15:011701:890	

Описание местоположения границ земельного участка							
№ п/п	Номер точки		Дирекционный угол	Горизонтальное проложение, м	Описание закрепления на местности	Кадастровые номера смежных участков	Сведения об адресах правообладателей смежных земельных участков
	начальная	конечная					
1	2	3	4	5	6	7	8
1	1.1.1	1.1.2	53°27.8`	2.07	данные отсутствуют	37:15:011701:198(1)	данные отсутствуют
2	1.1.2	1.1.3	143°13.3`	4.99	данные отсутствуют	37:15:011701:198(1), 37:15:011701:208	данные отсутствуют
3	1.1.3	1.1.4	233°14.5`	2.07	данные отсутствуют	37:15:011701:198(1)	данные отсутствуют
4	1.1.4	1.1.1	323°17.4`	5.0	данные отсутствуют	37:15:011701:198(1)	данные отсутствуют

полное наименование должности	подпись	инициалы, фамилия

М.П.

Выписка из Единого государственного реестра недвижимости об объекте недвижимости

Описание местоположения земельного участка

Земельный участок			
вид объекта недвижимости			
Лист № 1 раздела 3.2	Всего листов раздела 3.2: 1	Всего разделов: 5	Всего листов выписки: 7
22.09.2021г. № КУВИ-002/2021-126354031			
Кадастровый номер:		37:15:011701:890	

Сведения о характерных точках границы земельного участка				
Система координат 37.У.029				
Номер точки	Координаты, м		Описание закрепления на местности	Средняя квадратичная погрешность определения координат характерных точек границ земельного участка, м
	X	Y		
1	2	3	4	5
1	6691.2	6299.04	Закрепление отсутствует	0.1
2	6692.43	6300.7	Закрепление отсутствует	0.1
3	6688.43	6303.69	Закрепление отсутствует	0.1
4	6687.19	6302.03	Закрепление отсутствует	0.1
1	6691.2	6299.04	Закрепление отсутствует	0.1

полное наименование должности	подпись	инициалы, фамилия
-------------------------------	---------	-------------------

М.П.

Филиал Федерального государственного бюджетного учреждения "Федеральная кадастровая палата Федеральной службы государственной регистрации, кадастра и картографии" по Ивановской области
полное наименование органа регистрации прав

Выписка из Единого государственного реестра недвижимости об объекте недвижимости

Сведения о характеристиках объекта недвижимости

На основании запроса от 22.09.2021, поступившего на рассмотрение 22.09.2021, сообщаем, что согласно записям Единого государственного реестра недвижимости:

Раздел 1 Лист 1

Земельный участок			
вид объекта недвижимости			

Лист № 1 раздела 1	Всего листов раздела 1: 2	Всего разделов: 5	Всего листов выписки: 7
--------------------	---------------------------	-------------------	-------------------------

22.09.2021г. № КУВИ-002/2021-126353818	
Кадастровый номер:	37:15:011701:891
Номер кадастрового квартала:	37:15:011701
Дата присвоения кадастрового номера:	14.06.2018

Ранее присвоенный государственный учетный номер:	данные отсутствуют
Адрес:	Российская Федерация, Ивановская область, Родниковский муниципальный район, Родниковское городское поселение, город Родники, ул. Советская, 20/3А/3
Площадь:	49 +/- 2
Кадастровая стоимость, руб.:	17774.75
Кадастровые номера расположенных в пределах земельного участка объектов недвижимости:	37:15:011701:496, 37:15:011701:927
Кадастровые номера объектов недвижимости, из которых образован объект недвижимости:	37:15:011701:198
Кадастровые номера образованных объектов недвижимости:	данные отсутствуют
Категория земель:	Земли населенных пунктов
Виды разрешенного использования:	Промышленность
Сведения о кадастровом инженере:	образованием земельного участка путем раздела земельного участка с кадастровым номером 37:15:011701:198, расположенного по адресу: Ивановская область, г.Родники, Советская ул, д.20
Сведения о лесах, водных объектах и об иных природных объектах, расположенных в пределах земельного участка:	данные отсутствуют
Сведения о том, что земельный участок полностью расположен в границах зоны с особыми условиями использования территории, территории объекта культурного наследия, публичного сервитута:	данные отсутствуют
Сведения о том, что земельный участок расположен в границах особой экономической зоны, территории опережающего социально-экономического развития, зоны территориального развития в Российской Федерации, игровой зоны:	данные отсутствуют

полное наименование должности	подпись	инициалы, фамилия
-------------------------------	---------	-------------------

М.П.

Земельный участок			
вид объекта недвижимости			
Лист № 2 раздела 1	Всего листов раздела 1: 2	Всего разделов: 5	Всего листов выписки: 7
22.09.2021г. № КУВИ-002/2021-126353818			
Кадастровый номер:		37:15:011701:891	
Сведения о том, что земельный участок расположен в границах особо охраняемой природной территории, охотничьих угодий, лесничеств:		данные отсутствуют	
Сведения о результатах проведения государственного земельного надзора:		данные отсутствуют	
Сведения о расположении земельного участка в границах территории, в отношении которой утвержден проект межевания территории:		данные отсутствуют	
Условный номер земельного участка:		данные отсутствуют	
Сведения о принятии акта и (или) заключении договора, предусматривающих предоставление в соответствии с земельным законодательством исполнительным органом государственным органом власти или органом местного самоуправления, находящегося в государственной или муниципальной собственности земельного участка для строительства наемного дома социального использования или наемного дома коммерческого использования:		данные отсутствуют	
Сведения о том, что земельный участок или земельные участки образованы на основании решения об изъятии земельного участка и (или) расположенного на нем объекта недвижимости для государственных или муниципальных нужд:		данные отсутствуют	
Сведения о том, что земельный участок образован из земель или земельного участка, государственная собственность на которые не разграничена:		данные отсутствуют	
Сведения о наличии земельного спора о местоположении границ земельных участков:		данные отсутствуют	
Статус записи об объекте недвижимости:		Сведения об объекте недвижимости имеют статус "актуальные"	
Особые отметки:		Для данного земельного участка обеспечен доступ посредством земельного участка (земельных участков) с кадастровым номером (кадастровыми номерами): 37:15:011701:198. Сведения, необходимые для заполнения раздела: 4 - Сведения о частях земельного участка, отсутствуют.	
Получатель выписки:		Малов Анатолий Борисович, действующий(ая) на основании документа "" Администрация МО "Родниковский муниципальный район"	

полное наименование должности	подпись	инициалы, фамилия

М.П.

Выписка из Единого государственного реестра недвижимости об объекте недвижимости

Сведения о зарегистрированных правах

Земельный участок			
вид объекта недвижимости			
Лист № 1 раздела 2	Всего листов раздела 2: 2	Всего разделов: 5	Всего листов выписки: 7
22.09.2021г. № КУВИ-002/2021-126353818			
Кадастровый номер:		37:15:011701:891	

1	Правообладатель (правообладатели):	1.1	Муниципальное образование "Родниковский муниципальный район" Ивановской области
2	Вид, номер, дата и время государственной регистрации права:	2.1	Собственность 37:15:011701:891-37/039/2018-1 14.06.2018 13:52:02
3	Сведения об осуществлении государственной регистрации сделки, права без необходимого в силу закона согласия третьего лица, органа:	3.1	данные отсутствуют
4	Ограничение прав и обременение объекта недвижимости:	не зарегистрировано	
4	Ограничение прав и обременение объекта недвижимости:		
	4.1 вид:	Аренда	
	дата государственной регистрации:	25.03.2019 17:04:30	
	номер государственной регистрации:	37:15:011701:891-37/039/2019-4	
	срок, на который установлено ограничение прав и обременение объекта недвижимости:	Срок действия с 25.03.2019 по 08.01.2047	
	лицо, в пользу которого установлено ограничение прав и обременение объекта недвижимости:	Акционерное общество "Родтекс", ИНН: 3701045245, ОГРН: 1093701000887	
	основание государственной регистрации:	Договор переуступки права аренды земельного участка, выдан 18.03.2019 Договор аренды земельных участков, № 2017, выдан 20.02.2019 Соглашение о внесении изменений в договор аренды земельного участка № 2017 от 20.02.2019г., выдан 08.06.2020	
	сведения об осуществлении государственной регистрации сделки, права, ограничения права без необходимого в силу закона согласия третьего лица, органа:	данные отсутствуют	
	сведения об управляющем залогом и о договоре управления залогом, если такой договор заключен для управления ипотекой:	данные отсутствуют	
5	Договоры участия в долевом строительстве:	не зарегистрировано	
6	Заявленные в судебном порядке права требования:	данные отсутствуют	
7	Сведения о возражении в отношении зарегистрированного права:	данные отсутствуют	

полное наименование должности	подпись	инициалы, фамилия
-------------------------------	---------	-------------------

М.П.

Земельный участок		
вид объекта недвижимости		
Лист № 2 раздела 2	Всего листов раздела 2: 2	Всего разделов: 5
Всего листов выписки: 7		
22.09.2021г. № КУВИ-002/2021-126353818		
Кадастровый номер:		37:15:011701:891
8	Сведения о наличии решения об изъятии объекта недвижимости для государственных и муниципальных нужд:	данные отсутствуют
9	Сведения о невозможности государственной регистрации без личного участия правообладателя или его законного представителя:	данные отсутствуют
10	Правопритязания и сведения о наличии поступивших, но не рассмотренных заявлений о проведении государственной регистрации права (перехода, прекращения права), ограничения права или обременения объекта недвижимости, сделки в отношении объекта недвижимости:	отсутствуют
11	Сведения о невозможности государственной регистрации перехода, прекращения, ограничения права на земельный участок из земель сельскохозяйственного назначения:	данные отсутствуют

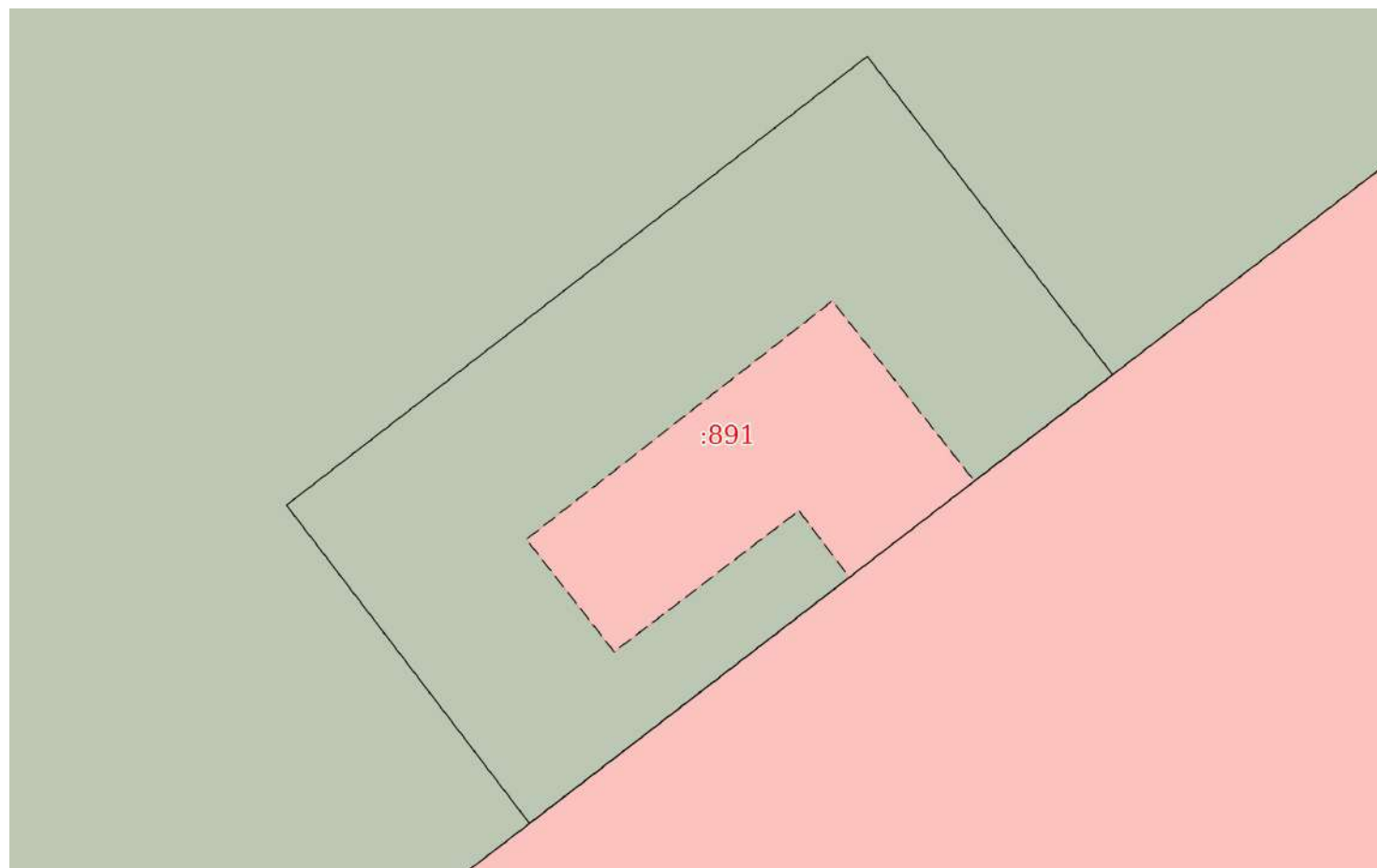
полное наименование должности	подпись	инициалы, фамилия

М.П.

Выписка из Единого государственного реестра недвижимости об объекте недвижимости
Описание местоположения земельного участка

Земельный участок			
вид объекта недвижимости			
Лист № 1 раздела 3	Всего листов раздела 3: 1	Всего разделов: 5	Всего листов выписки: 7
22.09.2021г. № КУВИ-002/2021-126353818			
Кадастровый номер:		37:15:011701:891	

План (чертеж, схема) земельного участка



Масштаб 1:90

Условные обозначения:

полное наименование должности	подпись	инициалы, фамилия
-------------------------------	---------	-------------------

М.П.

Выписка из Единого государственного реестра недвижимости об объекте недвижимости

Описание местоположения земельного участка

Земельный участок			
вид объекта недвижимости			
Лист № 1 раздела 3.1	Всего листов раздела 3.1: 1	Всего разделов: 5	Всего листов выписки: 7
22.09.2021г. № КУВИ-002/2021-126353818			
Кадастровый номер:		37:15:011701:891	

Описание местоположения границ земельного участка							
№ п/п	Номер точки		Дирекционный угол	Горизонтальное проложение, м	Описание закрепления на местности	Кадастровые номера смежных участков	Сведения об адресах правообладателей смежных земельных участков
	начальная	конечная					
1	2	3	4	5	6	7	8
1	1.1.1	1.1.2	52°18.4'	9.45	данные отсутствуют	37:15:011701:198(1)	данные отсутствуют
2	1.1.2	1.1.3	142°22.6'	5.18	данные отсутствуют	37:15:011701:198(1)	данные отсутствуют
3	1.1.3	1.1.4	232°25.0'	9.48	данные отсутствуют	37:15:011701:198(1), 37:15:011701:208	данные отсутствуют
4	1.1.4	1.1.1	322°38.5'	5.16	данные отсутствуют	37:15:011701:198(1)	данные отсутствуют

полное наименование должности	подпись	инициалы, фамилия

М.П.

Выписка из Единого государственного реестра недвижимости об объекте недвижимости

Описание местоположения земельного участка

Земельный участок			
вид объекта недвижимости			
Лист № 1 раздела 3.2	Всего листов раздела 3.2: 1	Всего разделов: 5	Всего листов выписки: 7
22.09.2021г. № КУВИ-002/2021-126353818			
Кадастровый номер:		37:15:011701:891	

Сведения о характерных точках границы земельного участка				
Система координат 37.У.029				
Номер точки	Координаты, м		Описание закрепления на местности	Средняя квадратичная погрешность определения координат характерных точек границ земельного участка, м
	X	Y		
1	2	3	4	5
1	6784.01	6407.9	Закрепление отсутствует	0.1
2	6789.79	6415.38	Закрепление отсутствует	0.1
3	6785.69	6418.54	Закрепление отсутствует	0.1
4	6779.91	6411.03	Закрепление отсутствует	0.1
1	6784.01	6407.9	Закрепление отсутствует	0.1

полное наименование должности	подпись	инициалы, фамилия
-------------------------------	---------	-------------------

М.П.

Филиал Федерального государственного бюджетного учреждения "Федеральная кадастровая палата Федеральной службы государственной регистрации, кадастра и картографии" по Ивановской области
полное наименование органа регистрации прав

Выписка из Единого государственного реестра недвижимости об объекте недвижимости

Сведения о характеристиках объекта недвижимости

На основании запроса от 22.09.2021, поступившего на рассмотрение 22.09.2021, сообщаем, что согласно записям Единого государственного реестра недвижимости:

Раздел 1 Лист 1

Земельный участок			
вид объекта недвижимости			

Лист № 1 раздела 1	Всего листов раздела 1: 2	Всего разделов: 5	Всего листов выписки: 7
--------------------	---------------------------	-------------------	-------------------------

22.09.2021г. № КУВИ-002/2021-126353914	
Кадастровый номер:	37:15:011701:916
Номер кадастрового квартала:	37:15:011701
Дата присвоения кадастрового номера:	13.01.2021

Ранее присвоенный государственный учетный номер:	данные отсутствуют
Адрес:	Ивановская область, город Родники, ул. Советская, д.20
Площадь:	2398 +/- 17
Кадастровая стоимость, руб.:	869874.5
Кадастровые номера расположенных в пределах земельного участка объектов недвижимости:	данные отсутствуют
Кадастровые номера объектов недвижимости, из которых образован объект недвижимости:	данные отсутствуют
Кадастровые номера образованных объектов недвижимости:	данные отсутствуют
Категория земель:	Земли населенных пунктов
Виды разрешенного использования:	Коммунальное обслуживание (размещение газопоршневой установки) (код вида 3.1)
Сведения о кадастровом инженере:	3774, образованием земельного участка из земель, находящихся в государственной или муниципальной собственности, расположенного по адресу: Ивановская область, г.Родники, Советская ул., д.20, 28, 2020-11-24
Сведения о лесах, водных объектах и об иных природных объектах, расположенных в пределах земельного участка:	данные отсутствуют
Сведения о том, что земельный участок полностью расположен в границах зоны с особыми условиями использования территории, территории объекта культурного наследия, публичного сервитута:	данные отсутствуют
Сведения о том, что земельный участок расположен в границах особой экономической зоны, территории опережающего социально-экономического развития, зоны территориального развития в Российской Федерации, игровой зоны:	данные отсутствуют

полное наименование должности	подпись	инициалы, фамилия
-------------------------------	---------	-------------------

М.П.

Земельный участок			
вид объекта недвижимости			
Лист № 2 раздела 1	Всего листов раздела 1: 2	Всего разделов: 5	Всего листов выписки: 7
22.09.2021г. № КУВИ-002/2021-126353914			
Кадастровый номер:		37:15:011701:916	
Сведения о том, что земельный участок расположен в границах особо охраняемой природной территории, охотничьих угодий, лесничеств:		данные отсутствуют	
Сведения о результатах проведения государственного земельного надзора:		данные отсутствуют	
Сведения о расположении земельного участка в границах территории, в отношении которой утвержден проект межевания территории:		данные отсутствуют	
Условный номер земельного участка:		данные отсутствуют	
Сведения о принятии акта и (или) заключении договора, предусматривающих предоставление в соответствии с земельным законодательством исполнительным органом государственным органом власти или органом местного самоуправления, находящегося в государственной или муниципальной собственности земельного участка для строительства наемного дома социального использования или наемного дома коммерческого использования:		данные отсутствуют	
Сведения о том, что земельный участок или земельные участки образованы на основании решения об изъятии земельного участка и (или) расположенного на нем объекта недвижимости для государственных или муниципальных нужд:		данные отсутствуют	
Сведения о том, что земельный участок образован из земель или земельного участка, государственная собственность на которые не разграничена:		данные отсутствуют	
Сведения о наличии земельного спора о местоположении границ земельных участков:		данные отсутствуют	
Статус записи об объекте недвижимости:		Сведения об объекте недвижимости имеют статус "актуальные"	
Особые отметки:		Для данного земельного участка обеспечен доступ посредством земельного участка (земельных участков) с кадастровым номером (кадастровыми номерами): 37:15:011701:198. Сведения, необходимые для заполнения раздела: 4 - Сведения о частях земельного участка, отсутствуют.	
Получатель выписки:		Малов Анатолий Борисович, действующий(ая) на основании документа "" Администрация МО "Родниковский муниципальный район"	

полное наименование должности	подпись	инициалы, фамилия

М.П.

Выписка из Единого государственного реестра недвижимости об объекте недвижимости

Сведения о зарегистрированных правах

Земельный участок			
вид объекта недвижимости			
Лист № 1 раздела 2	Всего листов раздела 2: 2	Всего разделов: 5	Всего листов выписки: 7
22.09.2021г. № КУВИ-002/2021-126353914			
Кадастровый номер:	37:15:011701:916		

1	Правообладатель (правообладатели):	1.1	данные о правообладателе отсутствуют
2	Вид, номер, дата и время государственной регистрации права:	2.1	не зарегистрировано
3	Сведения об осуществлении государственной регистрации сделки, права без необходимого в силу закона согласия третьего лица, органа:	3.1	данные отсутствуют
4	Ограничение прав и обременение объекта недвижимости:		
	4.1 вид:		Аренда
	дата государственной регистрации:		03.06.2021 13:04:27
	номер государственной регистрации:		37:15:011701:916-37/039/2021-1
	срок, на который установлено ограничение прав и обременение объекта недвижимости:		Срок действия с 11.05.2021 по 10.05.2024
	лицо, в пользу которого установлено ограничение прав и обременение объекта недвижимости:		ООО "Управляющая компания индустриального парка "Родники", ИНН: 3703021585, ОГРН: 1183702010250
	основание государственной регистрации:		Договор аренды земельного участка, № 2146, выдан 11.05.2021
	сведения об осуществлении государственной регистрации сделки, права, ограничения права без необходимого в силу закона согласия третьего лица, органа:		данные отсутствуют
	сведения об управляющем залогом и о договоре управления залогом, если такой договор заключен для управления ипотекой:		данные отсутствуют
5	Договоры участия в долевом строительстве:		не зарегистрировано
6	Заявленные в судебном порядке права требования:		данные отсутствуют
7	Сведения о возражении в отношении зарегистрированного права:		данные отсутствуют
8	Сведения о наличии решения об изъятии объекта недвижимости для государственных и муниципальных нужд:		данные отсутствуют
9	Сведения о невозможности государственной регистрации без личного участия правообладателя или его законного представителя:		данные отсутствуют

полное наименование должности	подпись	инициалы, фамилия
-------------------------------	---------	-------------------

М.П.

Земельный участок		
вид объекта недвижимости		
Лист № 2 раздела 2	Всего листов раздела 2: 2	Всего разделов: 5
Всего листов выписки: 7		
22.09.2021г. № КУВИ-002/2021-126353914		
Кадастровый номер:		37:15:011701:916
10	Правопритязания и сведения о наличии поступивших, но не рассмотренных заявлений о проведении государственной регистрации права (перехода, прекращения права), ограничения права или обременения объекта недвижимости, сделки в отношении объекта недвижимости:	отсутствуют
11	Сведения о невозможности государственной регистрации перехода, прекращения, ограничения права на земельный участок из земель сельскохозяйственного назначения:	данные отсутствуют

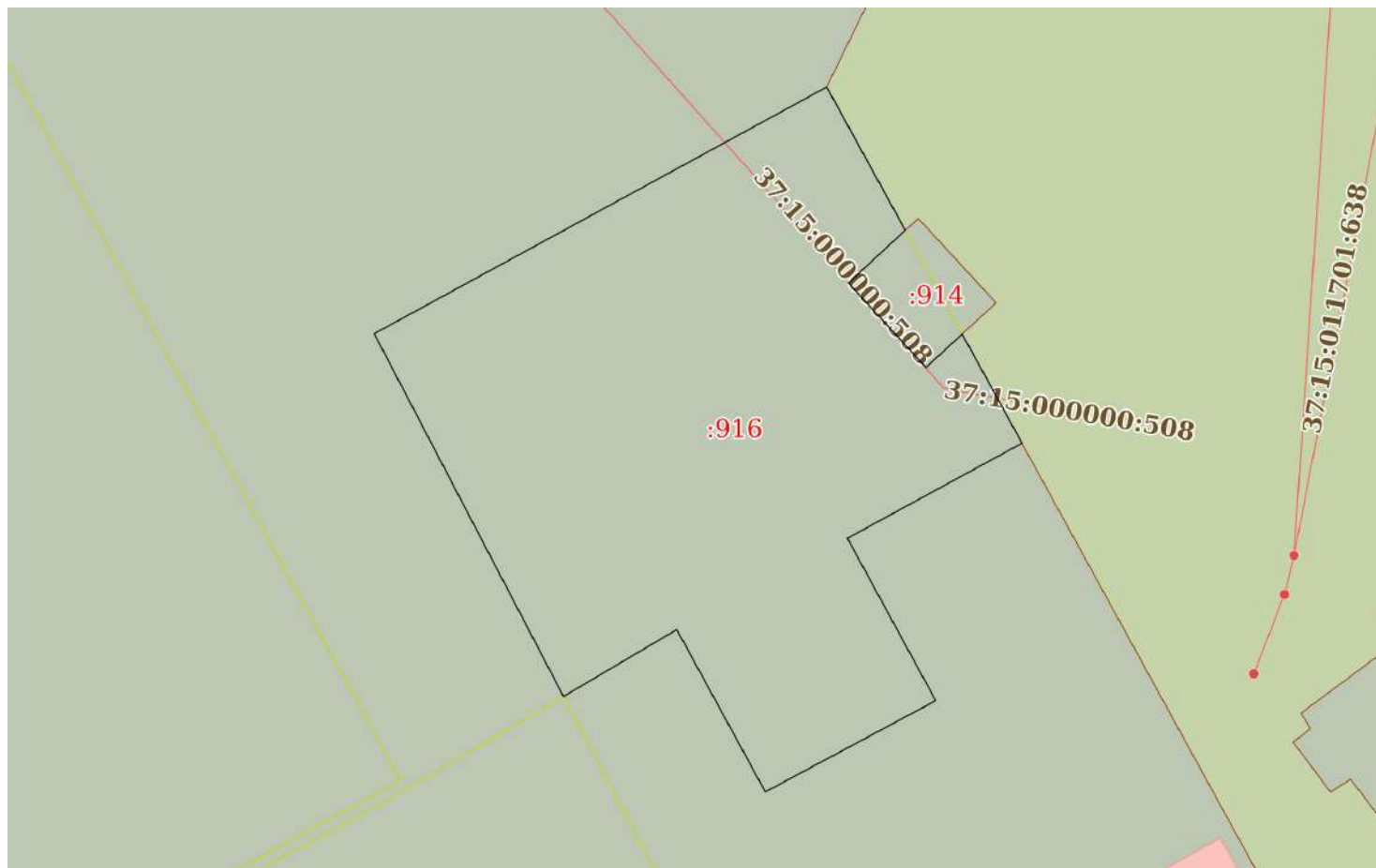
полное наименование должности	подпись	инициалы, фамилия
-------------------------------	---------	-------------------

М.П.

Выписка из Единого государственного реестра недвижимости об объекте недвижимости
 Описание местоположения земельного участка

Земельный участок			
вид объекта недвижимости			
Лист № 1 раздела 3	Всего листов раздела 3: 1	Всего разделов: 5	Всего листов выписки: 7
22.09.2021г. № КУВИ-002/2021-126353914			
Кадастровый номер:		37:15:011701:916	

План (чертеж, схема) земельного участка



Масштаб 1:700 Условные обозначения:

полное наименование должности	подпись	инициалы, фамилия

М.П.

Выписка из Единого государственного реестра недвижимости об объекте недвижимости

Описание местоположения земельного участка

Земельный участок			
вид объекта недвижимости			
Лист № 1 раздела 3.1	Всего листов раздела 3.1: 1	Всего разделов: 5	Всего листов выписки: 7
22.09.2021г. № КУВИ-002/2021-126353914			
Кадастровый номер:		37:15:011701:916	

Описание местоположения границ земельного участка							
№ п/п	Номер точки		Дирекционный угол	Горизонтальное проложение, м	Описание закрепления на местности	Кадастровые номера смежных участков	Сведения об адресах правообладателей смежных земельных участков
	начальная	конечная					
1	2	3	4	5	6	7	8
1	1.1.1	1.1.2	61°25.1'	51.59	данные отсутствуют	37:15:011701:198(1)	данные отсутствуют
2	1.1.2	1.1.3	151°15.3'	16.34	данные отсутствуют	37:15:011701:198(1)	данные отсутствуют
3	1.1.3	1.1.4	227°11.7'	7.76	данные отсутствуют	37:15:011701:914	данные отсутствуют
4	1.1.3	1.1.3			данные отсутствуют	37:15:011701:913	данные отсутствуют
5	1.1.4	1.1.5	137°28.3'	11.48	данные отсутствуют	37:15:011701:914	данные отсутствуют
6	1.1.5	1.1.6	47°23.0'	4.93	данные отсутствуют	37:15:011701:914	данные отсутствуют
7	1.1.6	1.1.7	151°15.2'	12.45	данные отсутствуют	37:15:011701:198(1)	данные отсутствуют
8	1.1.6	1.1.6			данные отсутствуют	37:15:011701:913	данные отсутствуют
9	1.1.7	1.1.8	241°27.1'	19.9	данные отсутствуют	37:15:011701:185	данные отсутствуют
10	1.1.8	1.1.9	151°27.2'	18.5	данные отсутствуют	37:15:011701:185	данные отсутствуют
11	1.1.9	1.1.10	241°50.8'	19.35	данные отсутствуют	37:15:011701:185	данные отсутствуют
12	1.1.10	1.1.11	331°23.1'	18.5	данные отсутствуют	37:15:011701:185	данные отсутствуют
13	1.1.11	1.1.12	239°27.7'	13.17	данные отсутствуют	37:15:011701:185	данные отсутствуют
14	1.1.12	1.1.1	332°26.0'	40.95	данные отсутствуют	37:15:011701:198(1)	данные отсутствуют
15	1.1.12	1.1.12			данные отсутствуют	37:15:011701:187	данные отсутствуют

полное наименование должности	подпись	инициалы, фамилия

М.П.

Выписка из Единого государственного реестра недвижимости об объекте недвижимости

Описание местоположения земельного участка

Земельный участок			
вид объекта недвижимости			
Лист № 1 раздела 3.2	Всего листов раздела 3.2: 1	Всего разделов: 5	Всего листов выписки: 7
22.09.2021г. № КУВИ-002/2021-126353914			
Кадастровый номер:		37:15:011701:916	

Сведения о характерных точках границы земельного участка				
Система координат 37.У.029				
Номер точки	Координаты, м		Описание закрепления на местности	Средняя квадратичная погрешность определения координат характерных точек границ земельного участка, м
	X	Y		
1	2	3	4	5
1	6806.34	6112.23	Закрепление отсутствует	0.1
2	6831.02	6157.53	Закрепление отсутствует	0.1
3	6816.69	6165.39	Закрепление отсутствует	0.1
4	6811.42	6159.7	Закрепление отсутствует	0.1
5	6802.96	6167.46	Закрепление отсутствует	0.1
6	6806.3	6171.09	Закрепление отсутствует	0.1
7	6795.38	6177.08	Закрепление отсутствует	0.1
8	6785.87	6159.6	Закрепление отсутствует	0.1
9	6769.62	6168.44	Закрепление отсутствует	0.1
10	6760.49	6151.38	Закрепление отсутствует	0.1
11	6776.73	6142.52	Закрепление отсутствует	0.1
12	6770.04	6131.18	Закрепление отсутствует	0.1
1	6806.34	6112.23	Закрепление отсутствует	0.1

полное наименование должности	подпись	инициалы, фамилия

М.П.

Филиал Федерального государственного бюджетного учреждения "Федеральная кадастровая палата Федеральной службы государственной регистрации, кадастра и картографии" по Ивановской области
полное наименование органа регистрации прав

Выписка из Единого государственного реестра недвижимости об объекте недвижимости

Сведения о характеристиках объекта недвижимости

На основании запроса от 22.09.2021, поступившего на рассмотрение 22.09.2021, сообщаем, что согласно записям Единого государственного реестра недвижимости:

Раздел 1 Лист 1

Земельный участок			
вид объекта недвижимости			

Лист № 1 раздела 1	Всего листов раздела 1: 3	Всего разделов: 7	Всего листов выписки: 10
--------------------	---------------------------	-------------------	--------------------------

22.09.2021г. № КУВИ-002/2021-126354180	
Кадастровый номер:	37:15:011701:917
Номер кадастрового квартала:	37:15:011701
Дата присвоения кадастрового номера:	14.01.2021

Ранее присвоенный государственный учетный номер:	данные отсутствуют
Адрес:	Ивановская область, Родниковский район, г. Родники, ул. Советская, д. 20
Площадь:	768 +/- 10
Кадастровая стоимость, руб.:	278592
Кадастровые номера расположенных в пределах земельного участка объектов недвижимости:	37:15:011701:534
Кадастровые номера объектов недвижимости, из которых образован объект недвижимости:	данные отсутствуют
Кадастровые номера образованных объектов недвижимости:	данные отсутствуют
Категория земель:	Земли населенных пунктов
Виды разрешенного использования:	производственная деятельность
Сведения о кадастровом инженере:	3774, Межевой план подготовлен в результате выполнения кадастровых работ в связи с образованием земельного участка из земель, находящихся в государственной или муниципальной собственности, расположенного по адресу: Ивановская область, г.Родники, Советская ул., д.20, 28, 2020-11-24
Сведения о лесах, водных объектах и об иных природных объектах, расположенных в пределах земельного участка:	данные отсутствуют
Сведения о том, что земельный участок полностью расположен в границах зоны с особыми условиями использования территории, территории объекта культурного наследия, публичного сервитута:	данные отсутствуют
Сведения о том, что земельный участок расположен в границах особой экономической зоны, территории опережающего социально-экономического развития, зоны территориального развития в Российской Федерации, игровой зоны:	данные отсутствуют

полное наименование должности	подпись	инициалы, фамилия
-------------------------------	---------	-------------------

М.П.

Земельный участок			
вид объекта недвижимости			
Лист № 2 раздела 1	Всего листов раздела 1: 3	Всего разделов: 7	Всего листов выписки: 10
22.09.2021г. № КУВИ-002/2021-126354180			
Кадастровый номер:		37:15:011701:917	
Сведения о том, что земельный участок расположен в границах особо охраняемой природной территории, охотничьих угодий, лесничеств:		данные отсутствуют	
Сведения о результатах проведения государственного земельного надзора:		данные отсутствуют	
Сведения о расположении земельного участка в границах территории, в отношении которой утвержден проект межевания территории:		данные отсутствуют	
Условный номер земельного участка:		данные отсутствуют	
Сведения о принятии акта и (или) заключении договора, предусматривающих предоставление в соответствии с земельным законодательством исполнительным органом государственным органом власти или органом местного самоуправления, находящегося в государственной или муниципальной собственности земельного участка для строительства наемного дома социального использования или наемного дома коммерческого использования:		данные отсутствуют	
Сведения о том, что земельный участок или земельные участки образованы на основании решения об изъятии земельного участка и (или) расположенного на нем объекта недвижимости для государственных или муниципальных нужд:		данные отсутствуют	
Сведения о том, что земельный участок образован из земель или земельного участка, государственная собственность на которые не разграничена:		данные отсутствуют	
Сведения о наличии земельного спора о местоположении границ земельных участков:		данные отсутствуют	
Статус записи об объекте недвижимости:		Сведения об объекте недвижимости имеют статус "актуальные"	
Особые отметки:		Для данного земельного участка обеспечен доступ посредством земельного участка (земельных участков) с кадастровым номером (кадастровыми номерами): 37:15:011701:190. Сведения об ограничениях права на объект недвижимости, обременениях данного объекта, не зарегистрированных в реестре прав, ограничений прав и обременений недвижимого имущества: вид ограничения (обременения): ограничения прав на земельный участок, предусмотренные статьями 56, 56.1 Земельного кодекса Российской Федерации; срок действия: с 14.01.2021; реквизиты документа-основания: постановление "О порядке установления охранных зон объектов электросетевого хозяйства и особых условий использования земельных участков, расположенных в границах таких зон" от 22.04.2009 № 160 выдан: Правительство РФ. Сведения, необходимые для заполнения раздела: 2 -	
полное наименование должности		подпись	
		инициалы, фамилия	

М.П.

Земельный участок			
вид объекта недвижимости			
Лист № 3 раздела 1	Всего листов раздела 1: 3	Всего разделов: 7	Всего листов выписки: 10
22.09.2021г. № КУВИ-002/2021-126354180			
Кадастровый номер:		37:15:011701:917	
		Сведения о зарегистрированных правах, отсутствуют.	
Получатель выписки:		Малов Анатолий Борисович, действующий(ая) на основании документа "" Администрация МО "Родниковский муниципальный район"	

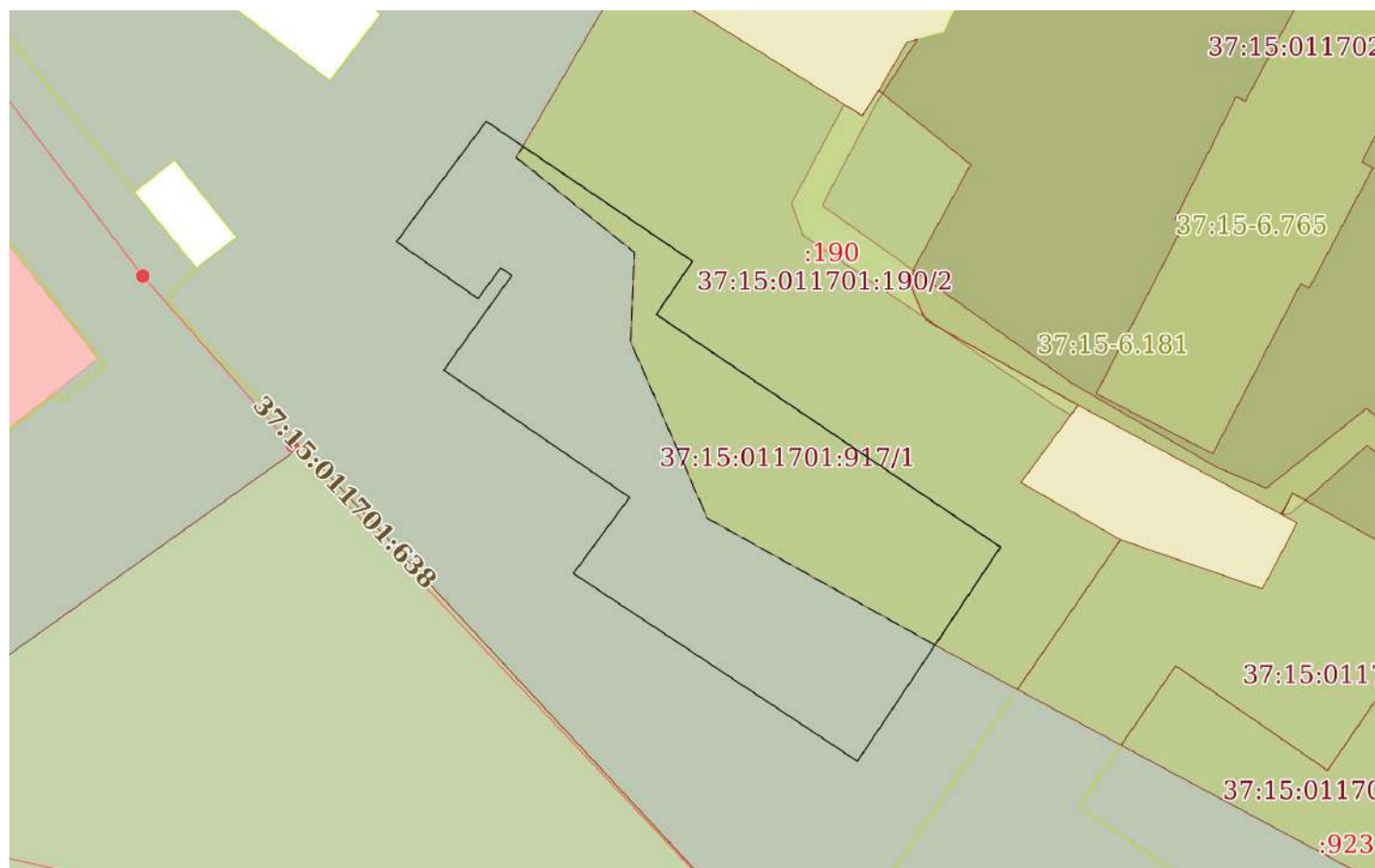
полное наименование должности	подпись	инициалы, фамилия

М.П.

Выписка из Единого государственного реестра недвижимости об объекте недвижимости
Описание местоположения земельного участка

Земельный участок			
вид объекта недвижимости			
Лист № 1 раздела 3	Всего листов раздела 3: 1	Всего разделов: 7	Всего листов выписки: 10
22.09.2021г. № КУВИ-002/2021-126354180			
Кадастровый номер:		37:15:011701:917	

План (чертеж, схема) земельного участка



Масштаб 1:500

Условные обозначения:

полное наименование должности	подпись	инициалы, фамилия

М.П.

Выписка из Единого государственного реестра недвижимости об объекте недвижимости

Описание местоположения земельного участка

Земельный участок			
вид объекта недвижимости			
Лист № 1 раздела 3.1	Всего листов раздела 3.1: 1	Всего разделов: 7	Всего листов выписки: 10
22.09.2021г. № КУВИ-002/2021-126354180			
Кадастровый номер:		37:15:011701:917	

Описание местоположения границ земельного участка							
№ п/п	Номер точки		Дирекционный угол	Горизонтальное проложение, м	Описание закрепления на местности	Кадастровые номера смежных участков	Сведения об адресах правообладателей смежных земельных участков
	начальная	конечная					
1	2	3	4	5	6	7	8
1	1.1.1	1.1.2	124°8.1'	17.86	данные отсутствуют	37:15:011701:190	данные отсутствуют
2	1.1.2	1.1.3	214°12.4'	4.61	данные отсутствуют	37:15:011701:190	данные отсутствуют
3	1.1.3	1.1.4	124°2.5'	29.76	данные отсутствуют	37:15:011701:190	данные отсутствуют
4	1.1.4	1.1.5	213°45.0'	18.45	данные отсутствуют	37:15:011701:190	данные отсутствуют
5	1.1.5	1.1.6	303°27.7'	24.39	данные отсутствуют	37:15:011701:190	данные отсутствуют
6	1.1.6	1.1.7	36°24.8'	6.77	данные отсутствуют	37:15:011701:190	данные отсутствуют
7	1.1.7	1.1.8	304°23.4'	16.13	данные отсутствуют	37:15:011701:190	данные отсутствуют
8	1.1.8	1.1.9	35°41.3'	8.35	данные отсутствуют	37:15:011701:190	данные отсутствуют
9	1.1.9	1.1.10	304°21.2'	0.96	данные отсутствуют	37:15:011701:190	данные отсутствуют
10	1.1.10	1.1.11	216°39.6'	2.73	данные отсутствуют	37:15:011701:190	данные отсутствуют
11	1.1.11	1.1.12	304°55.1'	7.11	данные отсутствуют	37:15:011701:190	данные отсутствуют
12	1.1.12	1.1.13	36°13.1'	2.64	данные отсутствуют	37:15:011701:190	данные отсутствуют
13	1.1.13	1.1.1	36°49.6'	8.11	данные отсутствуют	37:15:011701:190	данные отсутствуют

полное наименование должности	подпись	инициалы, фамилия

М.П.

Выписка из Единого государственного реестра недвижимости об объекте недвижимости

Описание местоположения земельного участка

Земельный участок			
вид объекта недвижимости			
Лист № 1 раздела 3.2	Всего листов раздела 3.2: 1	Всего разделов: 7	Всего листов выписки: 10
22.09.2021г. № КУВИ-002/2021-126354180			
Кадастровый номер:		37:15:011701:917	

Сведения о характерных точках границы земельного участка				
Система координат 37.У.029				
Номер точки	Координаты, м		Описание закрепления на местности	Средняя квадратичная погрешность определения координат характерных точек границ земельного участка, м
	X	Y		
1	2	3	4	5
1	7209.1	6605.83	Закрепление отсутствует	0.1
2	7199.08	6620.61	Закрепление отсутствует	0.1
3	7195.27	6618.02	Закрепление отсутствует	0.1
4	7178.61	6642.68	Закрепление отсутствует	0.1
5	7163.27	6632.43	Закрепление отсутствует	0.1
6	7176.72	6612.08	Закрепление отсутствует	0.1
7	7182.17	6616.1	Закрепление отсутствует	0.1
8	7191.28	6602.79	Закрепление отсутствует	0.1
9	7198.06	6607.66	Закрепление отсутствует	0.1
10	7198.6	6606.87	Закрепление отсутствует	0.1
11	7196.41	6605.24	Закрепление отсутствует	0.1
12	7200.48	6599.41	Закрепление отсутствует	0.1
13	7202.61	6600.97	Закрепление отсутствует	0.1
1	7209.1	6605.83	Закрепление отсутствует	0.1

полное наименование должности	подпись	инициалы, фамилия

М.П.

Выписка из Единого государственного реестра недвижимости об объекте недвижимости
Сведения о частях земельного участка

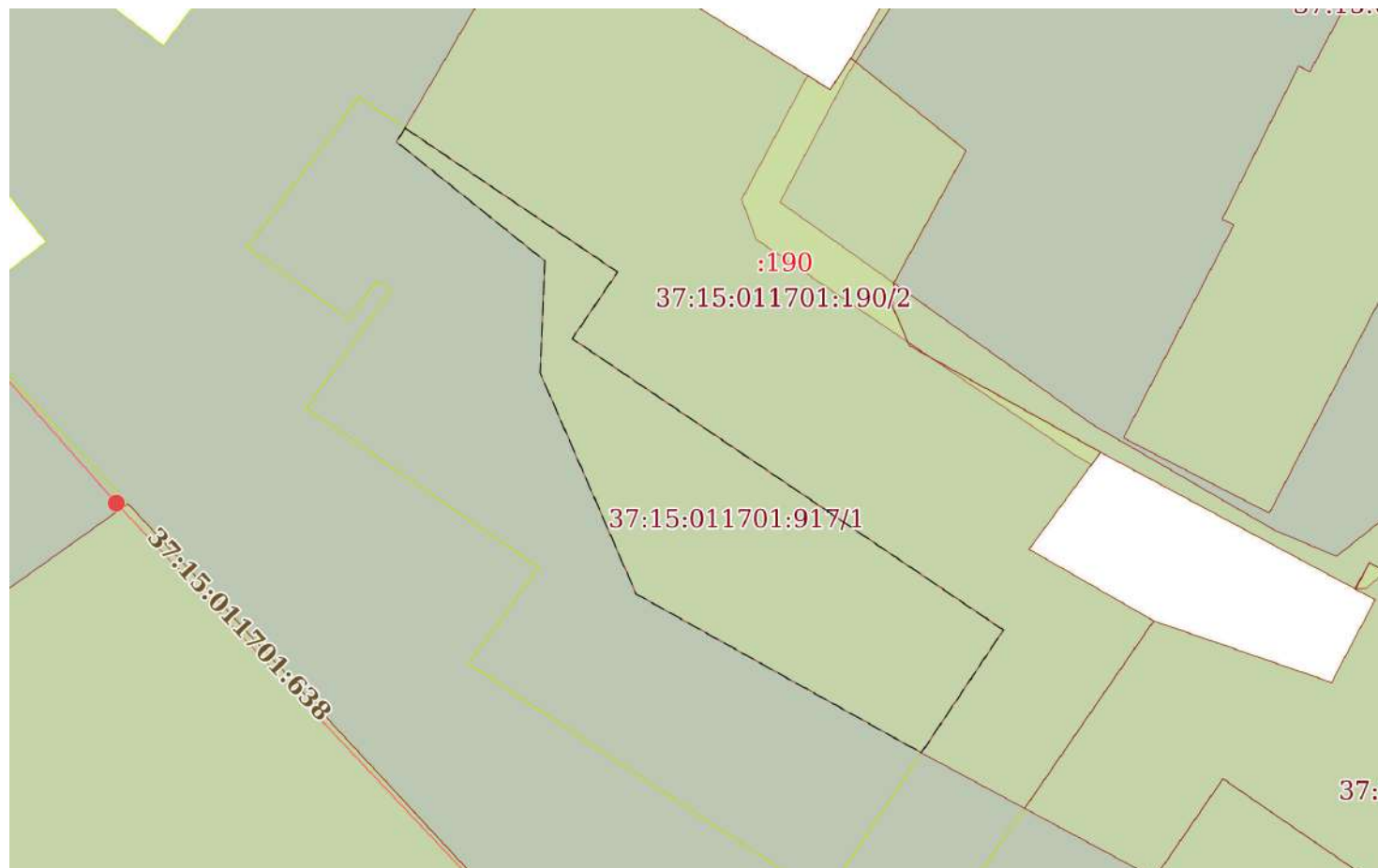
Земельный участок			
вид объекта недвижимости			

Лист № 1 раздела 4	Всего листов раздела 4: 1	Всего разделов: 7	Всего листов выписки: 10
--------------------	---------------------------	-------------------	--------------------------

22.09.2021г. № КУВИ-002/2021-126354180

Кадастровый номер: 37:15:011701:917

План (чертеж, схема) части земельного участка Учетный номер части: 37:15:011701:917/1



Масштаб 1:400 Условные обозначения:

полное наименование должности	подпись	инициалы, фамилия

М.П.

Выписка из Единого государственного реестра недвижимости об объекте недвижимости
Сведения о частях земельного участка

Земельный участок			
вид объекта недвижимости			
Лист № 1 раздела 4.1	Всего листов раздела 4.1: 2	Всего разделов: 7	Всего листов выписки: 10
22.09.2021г. № КУВИ-002/2021-126354180			
Кадастровый номер:		37:15:011701:917	

Учетный номер части	Площадь, м2	Содержание ограничения в использовании или ограничения права на объект недвижимости или обременения объекта недвижимости
1	2	3
37:15:011701:917/1	278	37:15-6.181
	Весь	<p>вид ограничения (обременения): ограничения прав на земельный участок, предусмотренные статьями 56, 56.1 Земельного кодекса Российской Федерации; Срок действия: с 2021-01-14; реквизиты документа-основания: постановление "О порядке установления охранных зон объектов электросетевого хозяйства и особых условий использования земельных участков, расположенных в границах таких зон" от 22.04.2009 № 160 выдан: Правительство РФ; Содержание ограничения (обременения): Особые условия использования земельных участков, расположенных в охранной зоне (п.8 и п.9 главы III "Правил установления охранных зон объектов электросетевого хозяйства и особых условий использования земельных участков, расположенных в таких зонах", утвержденных Постановлением Правительства РФ № 160 от 24. 02. 2009 г.) 1. В охранных зонах запрещается осуществлять любые действия, которые могут нарушить безопасную работу объектов электросетевого хозяйства, в том числе привести к их повреждению или уничтожению, и(или) повлечь причинение вреда жизни, здоровью граждан и имуществу физических или юридических лиц, а также повлечь нанесение экологического ущерба и возникновение пожаров, в том числе: а) набрасывать на провода и опоры воздушных линий электропередачи посторонние предметы, а также подниматься на опоры воздушных линий электропередачи; б) размещать любые объекты и предметы (материалы) в пределах созданных в соответствии с требованиями нормативно-технических документов проходов и подъездов для доступа к объектам электросетевого хозяйства, а также проводить любые работы и возводить сооружения, которые могут препятствовать доступу к объектам электросетевого хозяйства, без создания необходимых для такого доступа проходов и подъездов; в) находиться в пределах огороженной территории и помещений распределительных устройств и подстанций, открывать двери и люки распределительных устройств и подстанций, производить переключения и подключения в электрических сетях (указанное требование не распространяется на работников, занятых выполнением разрешенных в установленном порядке работ), разводить огонь в пределах охранных зон вводных и распределительных устройств, подстанций, воздушных линий электропередачи, а также в охранных зонах кабельных линий электропередачи; г) размещать свалки; д) производить работы ударными механизмами, сбрасывать тяжести массой свыше 5 тонн, производить сброс и слив едких и коррозионных веществ и горюче-смазочных материалов (в охранных зонах подземных кабельных линий электропередачи). 2. В охранных зонах, установленных для объектов электросетевого хозяйства напряжением свыше 1000 вольт, помимо действий, предусмотренных пунктом 8 настоящих Правил, запрещается: а) складировать или размещать хранилища любых, в том числе горюче-смазочных, материалов; б) размещать детские и спортивные площадки, стадионы, рынки, торговые точки, полевые станы, загоны для скота, гаражи и стоянки всех видов машин и механизмов, за исключением гаражей-стоянок автомобилей, принадлежащих физическим лицам, проводить любые мероприятия, связанные с большим скоплением людей, не занятых выполнением разрешенных в установленном порядке работ (в охранных зонах воздушных линий электропередачи); в) использовать (запускать) любые летательные аппараты, в том числе воздушных змеев, спортивные модели летательных аппаратов (в охранных зонах воздушных линий электропередачи); д) осуществлять проход судов с поднятыми стрелами кранов и других механизмов (в охранных зонах воздушных линий электропередачи). 3. В пределах охранных зон без письменного решения о согласовании сетевых организаций юридическим и физическим лицам запрещаются: а)</p>

полное наименование должности	подпись	инициалы, фамилия
-------------------------------	---------	-------------------

М.П.

Земельный участок			
вид объекта недвижимости			
Лист № 2 раздела 4.1	Всего листов раздела 4.1: 2	Всего разделов: 7	Всего листов выписки: 10
22.09.2021г. № КУВИ-002/2021-126354180			
Кадастровый номер:		37:15:011701:917	
		<p>строительство, капитальный ремонт, реконструкция или снос зданий и сооружений; б) горные, взрывные, мелиоративные работы, в том числе связанные с временным затоплением земель; в) посадка и вырубка деревьев и кустарников; д) проход судов, у которых расстояние по вертикали от верхнего крайнего габарита с грузом или без груза до нижней точки провеса проводов переходов воздушных линий электропередачи через водоемы менее минимально допустимого расстояния, в том числе с учетом максимального уровня подъема воды при паводке; е) проезд машин и механизмов, имеющих общую высоту с грузом или без груза от поверхности дороги более 4,5 метра (в охранных зонах воздушных линий электропередачи); з) полив сельскохозяйственных культур в случае, если высота струи воды может составить свыше 3 метров (в охранных зонах воздушных линий электропередачи); Реестровый номер границы: 37:15-6.181; Вид объекта реестра границ: Зона с особыми условиями использования территории; Вид зоны по документу: Охранная зона Подстанции "Родники", 110/6 кВ; Тип зоны: Охранная зона инженерных коммуникаций; Номер: 119</p>	

полное наименование должности	подпись	инициалы, фамилия

М.П.

Выписка из Единого государственного реестра недвижимости об объекте недвижимости
Сведения о частях земельного участка

Земельный участок			
вид объекта недвижимости			
Лист № 1 раздела 4.2	Всего листов раздела 4.2: 1	Всего разделов: 7	Всего листов выписки: 10
22.09.2021г. № КУВИ-002/2021-126354180			
Кадастровый номер:		37:15:011701:917	

Сведения о характерных точках границы части (частей) земельного участка				
Учетный номер части: 37:15:011701:917/1				
Система координат				
Номер точки	Координаты, м		Описание закрепления на местности	Средняя квадратичная погрешность определения координат характерных точек границ земельного участка, м
	X	Y		
1	2	3	4	5
1	7207.32	6608.45	-	-
2	7199.08	6620.61	-	-
3	7195.27	6618.02	-	-
4	7178.61	6642.68	-	-
5	7171.59	6637.99	-	-
6	7180.68	6621.67	-	-
7	7193.32	6616.18	-	-
8	7199.71	6616.46	-	-
9	7206.52	6607.98	-	-
1	7207.32	6608.45	-	-

полное наименование должности	подпись	инициалы, фамилия
-------------------------------	---------	-------------------

М.П.

Филиал Федерального государственного бюджетного учреждения "Федеральная кадастровая палата Федеральной службы государственной регистрации, кадастра и картографии" по Ивановской области
полное наименование органа регистрации прав

Выписка из Единого государственного реестра недвижимости об объекте недвижимости

Сведения о характеристиках объекта недвижимости

На основании запроса от 22.09.2021, поступившего на рассмотрение 22.09.2021, сообщаем, что согласно записям Единого государственного реестра недвижимости:

Раздел 1 Лист 1

Земельный участок			
вид объекта недвижимости			

Лист № 1 раздела 1	Всего листов раздела 1: 2	Всего разделов: 4	Всего листов выписки: 5
--------------------	---------------------------	-------------------	-------------------------

22.09.2021г. № КУВИ-002/2021-126353979	
Кадастровый номер:	37:15:011701:918
Номер кадастрового квартала:	37:15:011701
Дата присвоения кадастрового номера:	19.01.2021

Ранее присвоенный государственный учетный номер:	данные отсутствуют
Адрес:	Ивановская область, Родниковский район, г. Родники, ул. Советская, д. 20
Площадь:	3477 +/- 21
Кадастровая стоимость, руб.:	1261281.75
Кадастровые номера расположенных в пределах земельного участка объектов недвижимости:	данные отсутствуют
Кадастровые номера объектов недвижимости, из которых образован объект недвижимости:	данные отсутствуют
Кадастровые номера образованных объектов недвижимости:	данные отсутствуют
Категория земель:	Земли населенных пунктов
Виды разрешенного использования:	склады
Сведения о кадастровом инженере:	3774, образование земельного участка из земель, находящихся в государственной или муниципальной собственности, расположенного по адресу: Ивановская область, г.Родники, Советская ул., д.20, 28, 2020-11-24
Сведения о лесах, водных объектах и об иных природных объектах, расположенных в пределах земельного участка:	данные отсутствуют
Сведения о том, что земельный участок полностью расположен в границах зоны с особыми условиями использования территории, территории объекта культурного наследия, публичного сервитута:	данные отсутствуют
Сведения о том, что земельный участок расположен в границах особой экономической зоны, территории опережающего социально-экономического развития, зоны территориального развития в Российской Федерации, игровой зоны:	данные отсутствуют

полное наименование должности	подпись	инициалы, фамилия
-------------------------------	---------	-------------------

М.П.

Земельный участок			
вид объекта недвижимости			
Лист № 2 раздела 1	Всего листов раздела 1: 2	Всего разделов: 4	Всего листов выписки: 5
22.09.2021г. № КУВИ-002/2021-126353979			
Кадастровый номер:		37:15:011701:918	
Сведения о том, что земельный участок расположен в границах особо охраняемой природной территории, охотничьих угодий, лесничеств:		данные отсутствуют	
Сведения о результатах проведения государственного земельного надзора:		данные отсутствуют	
Сведения о расположении земельного участка в границах территории, в отношении которой утвержден проект межевания территории:		данные отсутствуют	
Условный номер земельного участка:		данные отсутствуют	
Сведения о принятии акта и (или) заключении договора, предусматривающих предоставление в соответствии с земельным законодательством исполнительным органом государственным органом власти или органом местного самоуправления, находящегося в государственной или муниципальной собственности земельного участка для строительства наемного дома социального использования или наемного дома коммерческого использования:		данные отсутствуют	
Сведения о том, что земельный участок или земельные участки образованы на основании решения об изъятии земельного участка и (или) расположенного на нем объекта недвижимости для государственных или муниципальных нужд:		данные отсутствуют	
Сведения о том, что земельный участок образован из земель или земельного участка, государственная собственность на которые не разграничена:		данные отсутствуют	
Сведения о наличии земельного спора о местоположении границ земельных участков:		данные отсутствуют	
Статус записи об объекте недвижимости:		Сведения об объекте недвижимости имеют статус "актуальные"	
Особые отметки:		Для данного земельного участка обеспечен доступ посредством земельного участка (земельных участков) с кадастровым номером (кадастровыми номерами): 37:15:011701:198. Сведения, необходимые для заполнения разделов: 2 - Сведения о зарегистрированных правах; 4 - Сведения о частях земельного участка, отсутствуют.	
Получатель выписки:		Малов Анатолий Борисович, действующий(ая) на основании документа "" Администрация МО "Родниковский муниципальный район"	

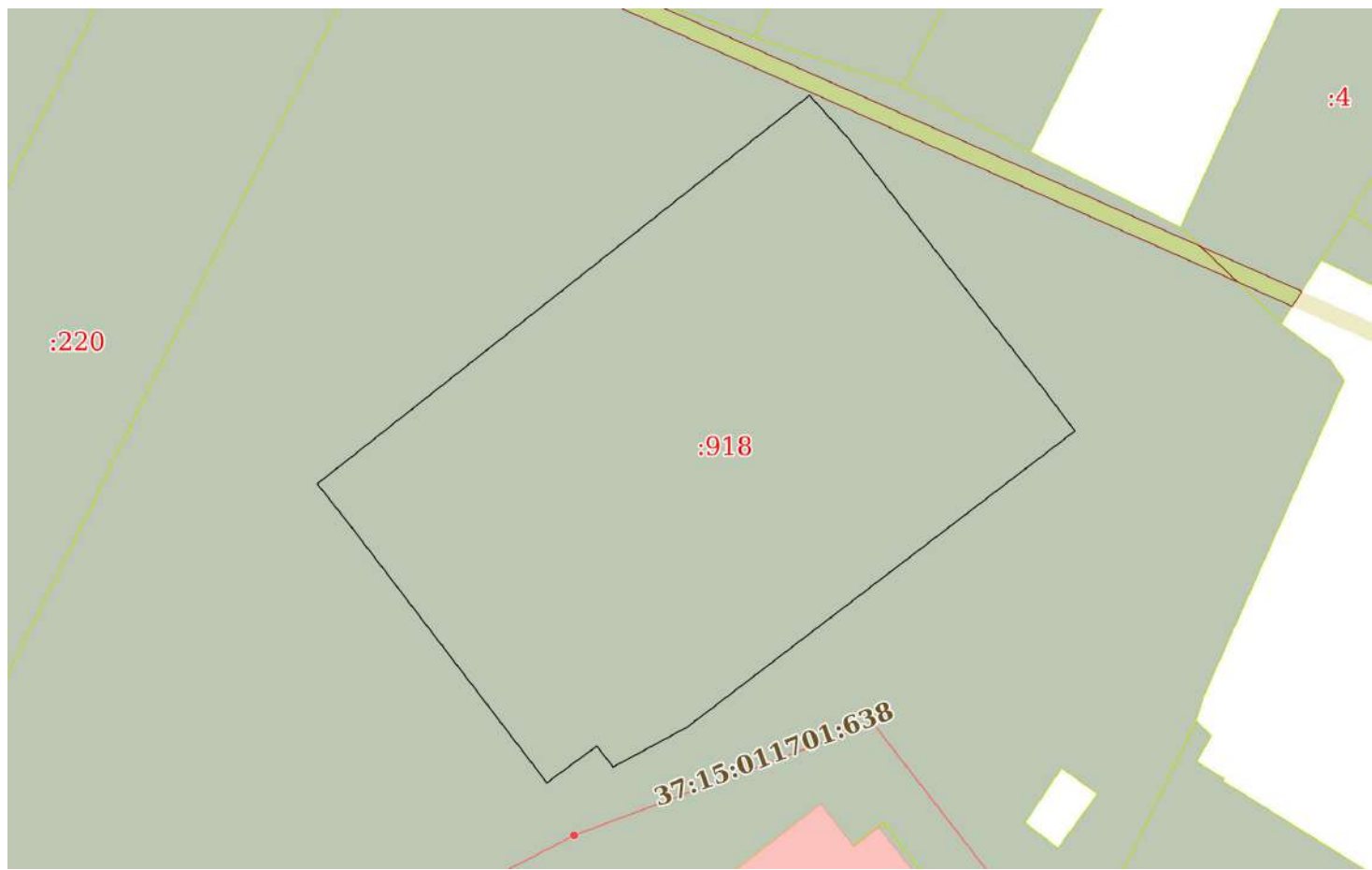
полное наименование должности	подпись	инициалы, фамилия

М.П.

Выписка из Единого государственного реестра недвижимости об объекте недвижимости
 Описание местоположения земельного участка

Земельный участок			
вид объекта недвижимости			
Лист № 1 раздела 3	Всего листов раздела 3: 1	Всего разделов: 4	Всего листов выписки: 5
22.09.2021г. № КУВИ-002/2021-126353979			
Кадастровый номер:		37:15:011701:918	

План (чертеж, схема) земельного участка



Масштаб 1:800

Условные обозначения:

полное наименование должности	подпись	инициалы, фамилия

М.П.

Выписка из Единого государственного реестра недвижимости об объекте недвижимости

Описание местоположения земельного участка

Земельный участок			
вид объекта недвижимости			
Лист № 1 раздела 3.1	Всего листов раздела 3.1: 1	Всего разделов: 4	Всего листов выписки: 5
22.09.2021г. № КУВИ-002/2021-126353979			
Кадастровый номер:		37:15:011701:918	

Описание местоположения границ земельного участка							
№ п/п	Номер точки		Дирекционный угол	Горизонтальное проложение, м	Описание закрепления на местности	Кадастровые номера смежных участков	Сведения об адресах правообладателей смежных земельных участков
	начальная	конечная					
1	2	3	4	5	6	7	8
1	1.1.1	1.1.2	321°43.9'	6.39	данные отсутствуют	37:15:011701:198(1)	данные отсутствуют
2	1.1.2	1.1.3	51°43.0'	71.94	данные отсутствуют	37:15:011701:198(1)	данные отсутствуют
3	1.1.3	1.1.4	137°55.1'	6.39	данные отсутствуют	37:15:011701:198(1)	данные отсутствуют
4	1.1.4	1.1.5	142°3.6'	36.3	данные отсутствуют	37:15:011701:198(1)	данные отсутствуют
5	1.1.5	1.1.6	143°10.0'	6.42	данные отсутствуют	37:15:011701:198(1)	данные отсутствуют
6	1.1.6	1.1.7	232°38.0'	55.94	данные отсутствуют	37:15:011701:198(1)	данные отсутствуют
7	1.1.7	1.1.8	241°39.8'	9.69	данные отсутствуют	37:15:011701:198(1)	данные отсутствуют
8	1.1.8	1.1.9	322°36.2'	3.05	данные отсутствуют	37:15:011701:198(1)	данные отсутствуют
9	1.1.9	1.1.10	233°40.6'	7.12	данные отсутствуют	37:15:011701:198(1)	данные отсутствуют
10	1.1.10	1.1.1	322°35.9'	36.85	данные отсутствуют	37:15:011701:198(1)	данные отсутствуют

полное наименование должности	подпись	инициалы, фамилия

М.П.

Выписка из Единого государственного реестра недвижимости об объекте недвижимости

Описание местоположения земельного участка

Земельный участок			
вид объекта недвижимости			
Лист № 1 раздела 3.2	Всего листов раздела 3.2: 1	Всего разделов: 4	Всего листов выписки: 5
22.09.2021г. № КУВИ-002/2021-126353979			
Кадастровый номер:		37:15:011701:918	

Сведения о характерных точках границы земельного участка				
Система координат 37.У.029				
Номер точки	Координаты, м		Описание закрепления на местности	Средняя квадратичная погрешность определения координат характерных точек границ земельного участка, м
	X	Y		
1	2	3	4	5
1	7268.99	6484.08	Закрепление отсутствует	0.1
2	7274.01	6480.12	Закрепление отсутствует	0.1
3	7318.58	6536.59	Закрепление отсутствует	0.1
4	7313.84	6540.87	Закрепление отсутствует	0.1
5	7285.21	6563.19	Закрепление отсутствует	0.1
6	7280.07	6567.04	Закрепление отсутствует	0.1
7	7246.12	6522.58	Закрепление отсутствует	0.1
8	7241.52	6514.05	Закрепление отсутствует	0.1
9	7243.94	6512.2	Закрепление отсутствует	0.1
10	7239.72	6506.46	Закрепление отсутствует	0.1
1	7268.99	6484.08	Закрепление отсутствует	0.1

полное наименование должности	подпись	инициалы, фамилия

М.П.

Выписка из Единого государственного реестра недвижимости об объекте недвижимости

Сведения о характеристиках объекта недвижимости

На основании запроса от 22.09.2021, поступившего на рассмотрение 22.09.2021, сообщаем, что согласно записям Единого государственного реестра недвижимости:

Раздел 1 Лист 1

Земельный участок			
вид объекта недвижимости			

Лист № 1 раздела 1	Всего листов раздела 1: 4	Всего разделов: 5	Всего листов выписки: 8
--------------------	---------------------------	-------------------	-------------------------

22.09.2021г. № КУВИ-002/2021-126353375	
Кадастровый номер:	37:15:011701:919
Номер кадастрового квартала:	37:15:011701
Дата присвоения кадастрового номера:	19.01.2021

Ранее присвоенный государственный учетный номер:	данные отсутствуют
Адрес:	Ивановская область, Родниковский район, г. Родники, ул. Советская, д. 20
Площадь:	3363 +/- 20
Кадастровая стоимость, руб.:	1219928.25
Кадастровые номера расположенных в пределах земельного участка объектов недвижимости:	37:15:011701:285
Кадастровые номера объектов недвижимости, из которых образован объект недвижимости:	данные отсутствуют
Кадастровые номера образованных объектов недвижимости:	данные отсутствуют
Категория земель:	Земли населенных пунктов
Виды разрешенного использования:	производственная деятельность
Сведения о кадастровом инженере:	3774, образование земельного участка из земель, находящихся в государственной или муниципальной собственности, расположенного по адресу: Ивановская область, г.Родники, Советская ул., д.20, 28, 2020-11-24
Сведения о лесах, водных объектах и об иных природных объектах, расположенных в пределах земельного участка:	данные отсутствуют

полное наименование должности	подпись	инициалы, фамилия
-------------------------------	---------	-------------------

М.П.

Земельный участок			
вид объекта недвижимости			
Лист № 2 раздела 1	Всего листов раздела 1: 4	Всего разделов: 5	Всего листов выписки: 8
22.09.2021г. № КУВИ-002/2021-126353375			
Кадастровый номер:		37:15:011701:919	
Сведения о том, что земельный участок полностью расположен в границах зоны с особыми условиями использования территории, территории объекта культурного наследия, публичного сервитута:		<p>Земельный участок полностью расположен в границах зоны с реестровым номером 37:15-8.4 от 07.11.2018, ограничение использования земельного участка в пределах зоны: Федеральный закон от 25.06.2002 № 73-ФЗ "Об объектах культурного наследия (памятниках истории и культуры) народов Российской Федерации" Статья 5.1. Требования к осуществлению деятельности в границах территории объекта культурного наследия и особый режим использования земельного участка, водного объекта или его части, в границах которых располагается объект археологического наследия</p> <p>1. В границах территории объекта культурного наследия:</p> <p>1) на территории памятника или ансамбля запрещаются строительство объектов капитального строительства и увеличение объемно-пространственных характеристик существующих на территории памятника или ансамбля объектов капитального строительства; проведение земляных, строительных, мелиоративных и иных работ, за исключением работ по сохранению объекта культурного наследия или его отдельных элементов, сохранению историко-градостроительной или природной среды объекта культурного наследия;</p> <p>2) на территории достопримечательного места разрешаются работы по сохранению памятников и ансамблей, находящихся в границах территории достопримечательного места, работы, направленные на обеспечение сохранности особенностей достопримечательного места, являющихся основаниями для включения его в единый государственный реестр объектов культурного наследия (памятников истории и культуры) народов Российской Федерации и подлежащих обязательному сохранению; строительство объектов капитального строительства в целях воссоздания утраченной градостроительной среды; осуществление ограниченного строительства, капитального ремонта и реконструкции объектов капитального строительства при условии сохранения особенностей достопримечательного места, являющихся основаниями для включения его в единый государственный реестр объектов культурного наследия (памятников истории и культуры) народов Российской Федерации и подлежащих обязательному сохранению;</p> <p>3) на территории памятника, ансамбля или достопримечательного места разрешается ведение хозяйственной деятельности, не противоречащей требованиям обеспечения сохранности объекта культурного наследия и позволяющей обеспечить функционирование объекта культурного наследия в современных условиях., вид/наименование: Территория объекта культурного наследия местного (муниципального) значения "Фабрика Товарищества мануфактур Анны Красильщиковой с сыновьями, 1880 - 1920-е гг.", тип: Территория объекта культурного наследия, дата решения: 16.05.2018, номер решения: 36-0, наименование ОГВ/ОМСУ: Комитета Ивановской области по государственной охране объектов культурного наследия</p>	
Сведения о том, что земельный участок расположен в границах особой экономической зоны, территории опережающего социально-экономического развития, зоны территориального развития в Российской Федерации, игровой зоны:		данные отсутствуют	
Сведения о том, что земельный участок расположен в границах особо охраняемой природной территории, охотничьих угодий, лесничеств:		данные отсутствуют	
полное наименование должности		подпись	
		инициалы, фамилия	

М.П.

Земельный участок			
вид объекта недвижимости			
Лист № 3 раздела 1	Всего листов раздела 1: 4	Всего разделов: 5	Всего листов выписки: 8
22.09.2021г. № КУВИ-002/2021-126353375			
Кадастровый номер:		37:15:011701:919	
Сведения о результатах проведения государственного земельного надзора:		данные отсутствуют	
Сведения о расположении земельного участка в границах территории, в отношении которой утвержден проект межевания территории:		данные отсутствуют	
Условный номер земельного участка:		данные отсутствуют	
Сведения о принятии акта и (или) заключении договора, предусматривающих предоставление в соответствии с земельным законодательством исполнительным органом государственным органом власти или органом местного самоуправления, находящегося в государственной или муниципальной собственности земельного участка для строительства наемного дома социального использования или наемного дома коммерческого использования:		данные отсутствуют	
Сведения о том, что земельный участок или земельные участки образованы на основании решения об изъятии земельного участка и (или) расположенного на нем объекта недвижимости для государственных или муниципальных нужд:		данные отсутствуют	
Сведения о том, что земельный участок образован из земель или земельного участка, государственная собственность на которые не разграничена:		данные отсутствуют	
Сведения о наличии земельного спора о местоположении границ земельных участков:		данные отсутствуют	
Статус записи об объекте недвижимости:		Сведения об объекте недвижимости имеют статус "актуальные"	
Особые отметки:		Для данного земельного участка обеспечен доступ посредством земельного участка (земельных участков) с кадастровым номером (кадастровыми номерами): 37:15:011701:198. Сведения об ограничениях права на объект недвижимости, обременениях данного объекта, не зарегистрированных в реестре прав, ограничений прав и обременений недвижимого имущества: вид ограничения (обременения): ограничения прав на земельный участок, предусмотренные статьями 56, 56.1 Земельного кодекса Российской Федерации; срок действия: с 19.01.2021; реквизиты документа-основания: сопроводительное письмо от 11.09.2018 № 2521-01-13; текстовое и графическое описание местоположения границ территории объекта культурного наследия или зон его охраны с перечнем координат характерных точек этих границ от 24.12.2015 № б/н; конвертируемый файл от 20.09.2018 № б/н. Сведения, необходимые для заполнения разделов: 2 - Сведения о зарегистрированных правах; 4 - Сведения о частях земельного участка, отсутствуют.	

полное наименование должности	подпись	инициалы, фамилия

М.П.

Земельный участок			
вид объекта недвижимости			
Лист № 4 раздела 1	Всего листов раздела 1: 4	Всего разделов: 5	Всего листов выписки: 8
22.09.2021г. № КУВИ-002/2021-126353375			
Кадастровый номер:		37:15:011701:919	
Получатель выписки:		Малов Анатолий Борисович, действующий(ая) на основании документа "" Администрация МО "Родниковский муниципальный район"	

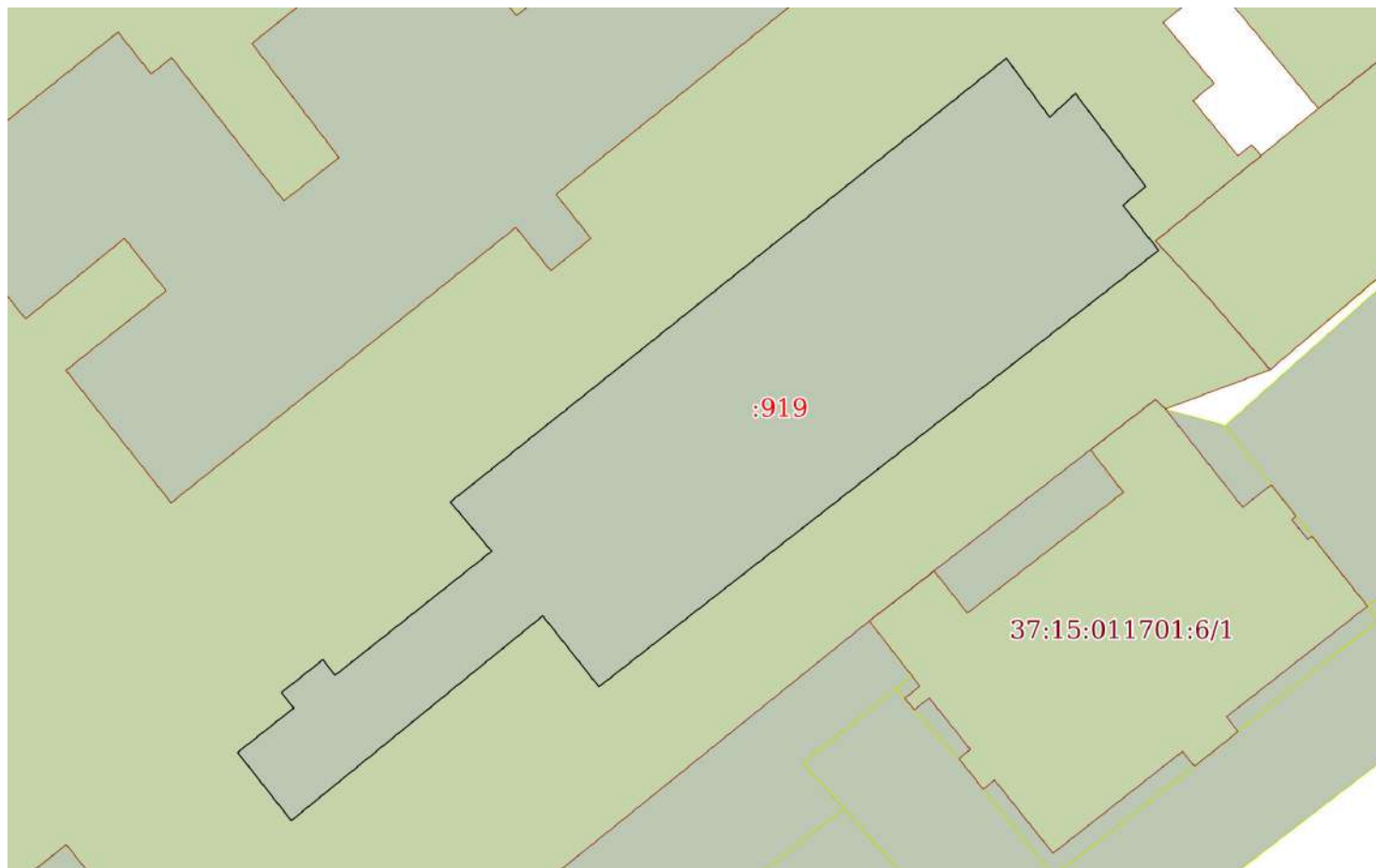
полное наименование должности	подпись	инициалы, фамилия
-------------------------------	---------	-------------------

М.П.

Выписка из Единого государственного реестра недвижимости об объекте недвижимости
 Описание местоположения земельного участка

Земельный участок			
вид объекта недвижимости			
Лист № 1 раздела 3	Всего листов раздела 3: 1	Всего разделов: 5	Всего листов выписки: 8
22.09.2021г. № КУВИ-002/2021-126353375			
Кадастровый номер:		37:15:011701:919	

План (чертеж, схема) земельного участка



Масштаб 1:900

Условные обозначения:

полное наименование должности	подпись	инициалы, фамилия

М.П.

Выписка из Единого государственного реестра недвижимости об объекте недвижимости

Описание местоположения земельного участка

Земельный участок			
вид объекта недвижимости			
Лист № 1 раздела 3.1	Всего листов раздела 3.1: 1	Всего разделов: 5	Всего листов выписки: 8
22.09.2021г. № КУВИ-002/2021-126353375			
Кадастровый номер:		37:15:011701:919	

Описание местоположения границ земельного участка							
№ п/п	Номер точки		Дирекционный угол	Горизонтальное проложение, м	Описание закрепления на местности	Кадастровые номера смежных участков	Сведения об адресах правообладателей смежных земельных участков
	начальн ая	конечн ая					
1	2	3	4	5	6	7	8
1	1.1.1	1.1.2	51°25.3`	91.55	данные отсутствуют	37:15:011701:198(1)	данные отсутствуют
2	1.1.2	1.1.3	143°41.4`	9.41	данные отсутствуют	37:15:011701:198(1)	данные отсутствуют
3	1.1.3	1.1.4	47°26.1`	4.49	данные отсутствуют	37:15:011701:198(1)	данные отсутствуют
4	1.1.4	1.1.5	142°51.8`	14.99	данные отсутствуют	37:15:011701:198(1)	данные отсутствуют
5	1.1.5	1.1.6	230°19.7`	3.81	данные отсутствуют	37:15:011701:198(1)	данные отсутствуют
6	1.1.6	1.1.7	141°32.0`	7.39	данные отсутствуют	37:15:011701:198(1)	данные отсутствуют
7	1.1.7	1.1.8	232°4.2`	91.35	данные отсутствуют	37:15:011701:198(1)	данные отсутствуют
8	1.1.8	1.1.9	321°39.8`	11.64	данные отсутствуют	37:15:011701:198(1)	данные отсутствуют
9	1.1.9	1.1.10	230°51.2`	41.74	данные отсутствуют	37:15:011701:198(1)	данные отсутствуют
10	1.1.10	1.1.11	321°45.9`	11.17	данные отсутствуют	37:15:011701:198(1)	данные отсутствуют
11	1.1.11	1.1.12	51°39.7`	9.21	данные отсутствуют	37:15:011701:198(1)	данные отсутствуют
12	1.1.12	1.1.13	321°41.5`	2.55	данные отсутствуют	37:15:011701:198(1)	данные отсутствуют
13	1.1.13	1.1.14	51°37.8`	6.8	данные отсутствуют	37:15:011701:198(1)	данные отсутствуют
14	1.1.14	1.1.15	141°41.5`	2.55	данные отсутствуют	37:15:011701:198(1)	данные отсутствуют
15	1.1.15	1.1.16	51°37.1`	25.7	данные отсутствуют	37:15:011701:198(1)	данные отсутствуют
16	1.1.16	1.1.1	319°57.3`	8.27	данные отсутствуют	37:15:011701:198(1)	данные отсутствуют

полное наименование должности	подпись	инициалы, фамилия

М.П.

Выписка из Единого государственного реестра недвижимости об объекте недвижимости

Описание местоположения земельного участка

Земельный участок			
вид объекта недвижимости			
Лист № 1 раздела 3.2	Всего листов раздела 3.2: 1	Всего разделов: 5	Всего листов выписки: 8
22.09.2021г. № КУВИ-002/2021-126353375			
Кадастровый номер:		37:15:011701:919	

Сведения о характерных точках границы земельного участка				
Система координат 37.У.029				
Номер точки	Координаты, м		Описание закрепления на местности	Средняя квадратичная погрешность определения координат характерных точек границ земельного участка, м
	X	Y		
1	2	3	4	5
1	6892.74	6573.4	Закрепление отсутствует	0.1
2	6949.83	6644.97	Закрепление отсутствует	0.1
3	6942.25	6650.54	Закрепление отсутствует	0.1
4	6945.29	6653.85	Закрепление отсутствует	0.1
5	6933.34	6662.9	Закрепление отсутствует	0.1
6	6930.91	6659.97	Закрепление отсутствует	0.1
7	6925.12	6664.57	Закрепление отсутствует	0.1
8	6868.97	6592.52	Закрепление отсутствует	0.1
9	6878.1	6585.3	Закрепление отсутствует	0.1
10	6851.75	6552.93	Закрепление отсутствует	0.1
11	6860.52	6546.02	Закрепление отсутствует	0.1
12	6866.23	6553.24	Закрепление отсутствует	0.1
13	6868.23	6551.66	Закрепление отсутствует	0.1
14	6872.45	6556.99	Закрепление отсутствует	0.1
15	6870.45	6558.57	Закрепление отсутствует	0.1
16	6886.41	6578.72	Закрепление отсутствует	0.1
1	6892.74	6573.4	Закрепление отсутствует	0.1

полное наименование должности	подпись	инициалы, фамилия

М.П.

Выписка из Единого государственного реестра недвижимости об объекте недвижимости
Сведения о частях земельного участка

Земельный участок			
вид объекта недвижимости			

Лист № 1 раздела 4.1	Всего листов раздела 4.1: 1	Всего разделов: 5	Всего листов выписки: 8
----------------------	-----------------------------	-------------------	-------------------------

22.09.2021г. № КУВИ-002/2021-126353375

Кадастровый номер: 37:15:011701:919

Учетный номер части	Площадь, м2	Содержание ограничения в использовании или ограничения права на объект недвижимости или обременения объекта недвижимости
1	2	3
	Весь	<p>вид ограничения (обременения): ограничения прав на земельный участок, предусмотренные статьями 56, 56.1 Земельного кодекса Российской Федерации; Срок действия: с 2021-01-19; реквизиты документа-основания: сопроводительное письмо от 11.09.2018 № 2521-01-13; текстовое и графическое описание местоположения границ территории объекта культурного наследия или зон его охраны с перечнем координат характерных точек этих границ от 24.12.2015 № б/н; конвертируемый файл от 20.09.2018 № б/н; Содержание ограничения (обременения): Федеральный закон от 25.06.2002 № 73-ФЗ "Об объектах культурного наследия (памятниках истории и культуры) народов Российской Федерации" Статья 5.1. Требования к осуществлению деятельности в границах территории объекта культурного наследия и особый режим использования земельного участка, водного объекта или его части, в границах которых располагается объект археологического наследия.1. В границах территории объекта культурного наследия: 1) на территории памятника или ансамбля запрещаются строительство объектов капитального строительства и увеличение объемно-пространственных характеристик существующих на территории памятника или ансамбля объектов капитального строительства; проведение земляных, строительных, мелиоративных и иных работ, за исключением работ по сохранению объекта культурного наследия или его отдельных элементов, сохранению историко-градостроительной или природной среды объекта культурного наследия; 2) на территории достопримечательного места разрешаются работы по сохранению памятников и ансамблей, находящихся в границах территории достопримечательного места, работы, направленные на обеспечение сохранности особенностей достопримечательного места, являющихся основаниями для включения его в единый государственный реестр объектов культурного наследия (памятников истории и культуры) народов Российской Федерации и подлежащих обязательному сохранению; строительство объектов капитального строительства в целях воссоздания утраченной градостроительной среды; осуществление ограниченного строительства, капитального ремонта и реконструкции объектов капитального строительства при условии сохранения особенностей достопримечательного места, являющихся основаниями для включения его в единый государственный реестр объектов культурного наследия (памятников истории и культуры) народов Российской Федерации и подлежащих обязательному сохранению; 3) на территории памятника, ансамбля или достопримечательного места разрешается ведение хозяйственной деятельности, не противоречащей требованиям обеспечения сохранности объекта культурного наследия и позволяющей обеспечить функционирование объекта культурного наследия в современных условиях.; Реестровый номер границы: 37:15-8.4; Вид объекта реестра границ: Территория объекта культурного наследия; Вид зоны по документу: Территория объекта культурного наследия местного (муниципального) значения "Фабрика Товарищества мануфактур Анны Красильщиковой с сыновьями, 1880 - 1920-е гг."; Тип зоны: Территория объекта культурного наследия</p>

полное наименование должности	подпись	инициалы, фамилия
-------------------------------	---------	-------------------

М.П.

Филиал Федерального государственного бюджетного учреждения "Федеральная кадастровая палата Федеральной службы государственной регистрации, кадастра и картографии" по Ивановской области
полное наименование органа регистрации прав

Выписка из Единого государственного реестра недвижимости об объекте недвижимости

Сведения о характеристиках объекта недвижимости

На основании запроса от 22.09.2021, поступившего на рассмотрение 22.09.2021, сообщаем, что согласно записям Единого государственного реестра недвижимости:

Раздел 1 Лист 1

Земельный участок			
вид объекта недвижимости			

Лист № 1 раздела 1	Всего листов раздела 1: 2	Всего разделов: 5	Всего листов выписки: 7
--------------------	---------------------------	-------------------	-------------------------

22.09.2021г. № КУВИ-002/2021-126353067	
Кадастровый номер:	37:15:011701:922
Номер кадастрового квартала:	37:15:011701
Дата присвоения кадастрового номера:	02.04.2021

Ранее присвоенный государственный учетный номер:	данные отсутствуют
Адрес:	Ивановская область, г.Родники, ул. Советская, д.20
Площадь:	375 +/- 7
Кадастровая стоимость, руб.:	136031.25
Кадастровые номера расположенных в пределах земельного участка объектов недвижимости:	данные отсутствуют
Кадастровые номера объектов недвижимости, из которых образован объект недвижимости:	данные отсутствуют
Кадастровые номера образованных объектов недвижимости:	данные отсутствуют
Категория земель:	Земли населенных пунктов
Виды разрешенного использования:	Производственная деятельность
Сведения о кадастровом инженере:	3774, образование земельного участка из земель, находящихся в государственной или муниципальной собственности, расположенного по адресу: Ивановская область, г.Родники, Советская ул., д.20, 17, 2019-07-01
Сведения о лесах, водных объектах и об иных природных объектах, расположенных в пределах земельного участка:	данные отсутствуют
Сведения о том, что земельный участок полностью расположен в границах зоны с особыми условиями использования территории, территории объекта культурного наследия, публичного сервитута:	данные отсутствуют
Сведения о том, что земельный участок расположен в границах особой экономической зоны, территории опережающего социально-экономического развития, зоны территориального развития в Российской Федерации, игровой зоны:	данные отсутствуют

полное наименование должности	подпись	инициалы, фамилия
-------------------------------	---------	-------------------

М.П.

Земельный участок			
вид объекта недвижимости			
Лист № 2 раздела 1	Всего листов раздела 1: 2	Всего разделов: 5	Всего листов выписки: 7
22.09.2021г. № КУВИ-002/2021-126353067			
Кадастровый номер:		37:15:011701:922	
Сведения о том, что земельный участок расположен в границах особо охраняемой природной территории, охотничьих угодий, лесничеств:		данные отсутствуют	
Сведения о результатах проведения государственного земельного надзора:		данные отсутствуют	
Сведения о расположении земельного участка в границах территории, в отношении которой утвержден проект межевания территории:		данные отсутствуют	
Условный номер земельного участка:		данные отсутствуют	
Сведения о принятии акта и (или) заключении договора, предусматривающих предоставление в соответствии с земельным законодательством исполнительным органом государственным органом власти или органом местного самоуправления, находящегося в государственной или муниципальной собственности земельного участка для строительства наемного дома социального использования или наемного дома коммерческого использования:		данные отсутствуют	
Сведения о том, что земельный участок или земельные участки образованы на основании решения об изъятии земельного участка и (или) расположенного на нем объекта недвижимости для государственных или муниципальных нужд:		данные отсутствуют	
Сведения о том, что земельный участок образован из земель или земельного участка, государственная собственность на которые не разграничена:		данные отсутствуют	
Сведения о наличии земельного спора о местоположении границ земельных участков:		данные отсутствуют	
Статус записи об объекте недвижимости:		Сведения об объекте недвижимости имеют статус "актуальные"	
Особые отметки:		Для данного земельного участка обеспечен доступ посредством земельного участка (земельных участков) с кадастровым номером (кадастровыми номерами): 37:15:011701:198. Сведения, необходимые для заполнения раздела: 4 - Сведения о частях земельного участка, отсутствуют.	
Получатель выписки:		Малов Анатолий Борисович, действующий(ая) на основании документа "" Администрация МО "Родниковский муниципальный район"	

полное наименование должности	подпись	инициалы, фамилия

М.П.

Выписка из Единого государственного реестра недвижимости об объекте недвижимости

Сведения о зарегистрированных правах

Земельный участок			
вид объекта недвижимости			
Лист № 1 раздела 2	Всего листов раздела 2: 2	Всего разделов: 5	Всего листов выписки: 7
22.09.2021г. № КУВИ-002/2021-126353067			
Кадастровый номер:		37:15:011701:922	

1	Правообладатель (правообладатели):	1.1	данные о правообладателе отсутствуют
2	Вид, номер, дата и время государственной регистрации права:	2.1	не зарегистрировано
3	Сведения об осуществлении государственной регистрации сделки, права без необходимого в силу закона согласия третьего лица, органа:	3.1	данные отсутствуют
4	Ограничение прав и обременение объекта недвижимости:		
	4.1 вид:	Аренда	
	дата государственной регистрации:	01.09.2021 09:42:11	
	номер государственной регистрации:	37:15:011701:922-37/039/2021-1	
	срок, на который установлено ограничение прав и обременение объекта недвижимости:	Срок действия с 12.08.2021 по 11.08.2024	
	лицо, в пользу которого установлено ограничение прав и обременение объекта недвижимости:	АКЦИОНЕРНОЕ ОБЩЕСТВО "ИНДУСТРИАЛЬНЫЙ ПАРК "РОДНИКИ", ИНН: 3701046986, ОГРН: 1113701000456	
	основание государственной регистрации:	Договор аренды земельного участка, № 2163, выдан 12.08.2021	
	сведения об осуществлении государственной регистрации сделки, права, ограничения права без необходимого в силу закона согласия третьего лица, органа:	данные отсутствуют	
	сведения об управляющем залогом и о договоре управления залогом, если такой договор заключен для управления ипотекой:	данные отсутствуют	
5	Договоры участия в долевом строительстве:	не зарегистрировано	
6	Заявленные в судебном порядке права требования:	данные отсутствуют	
7	Сведения о возражении в отношении зарегистрированного права:	данные отсутствуют	
8	Сведения о наличии решения об изъятии объекта недвижимости для государственных и муниципальных нужд:	данные отсутствуют	
9	Сведения о невозможности государственной регистрации без личного участия правообладателя или его законного представителя:	данные отсутствуют	

полное наименование должности	подпись	инициалы, фамилия
-------------------------------	---------	-------------------

М.П.

Земельный участок		
вид объекта недвижимости		
Лист № 2 раздела 2	Всего листов раздела 2: 2	Всего разделов: 5
Всего листов выписки: 7		
22.09.2021г. № КУВИ-002/2021-126353067		
Кадастровый номер:		37:15:011701:922
10	Правопритязания и сведения о наличии поступивших, но не рассмотренных заявлений о проведении государственной регистрации права (перехода, прекращения права), ограничения права или обременения объекта недвижимости, сделки в отношении объекта недвижимости:	отсутствуют
11	Сведения о невозможности государственной регистрации перехода, прекращения, ограничения права на земельный участок из земель сельскохозяйственного назначения:	данные отсутствуют

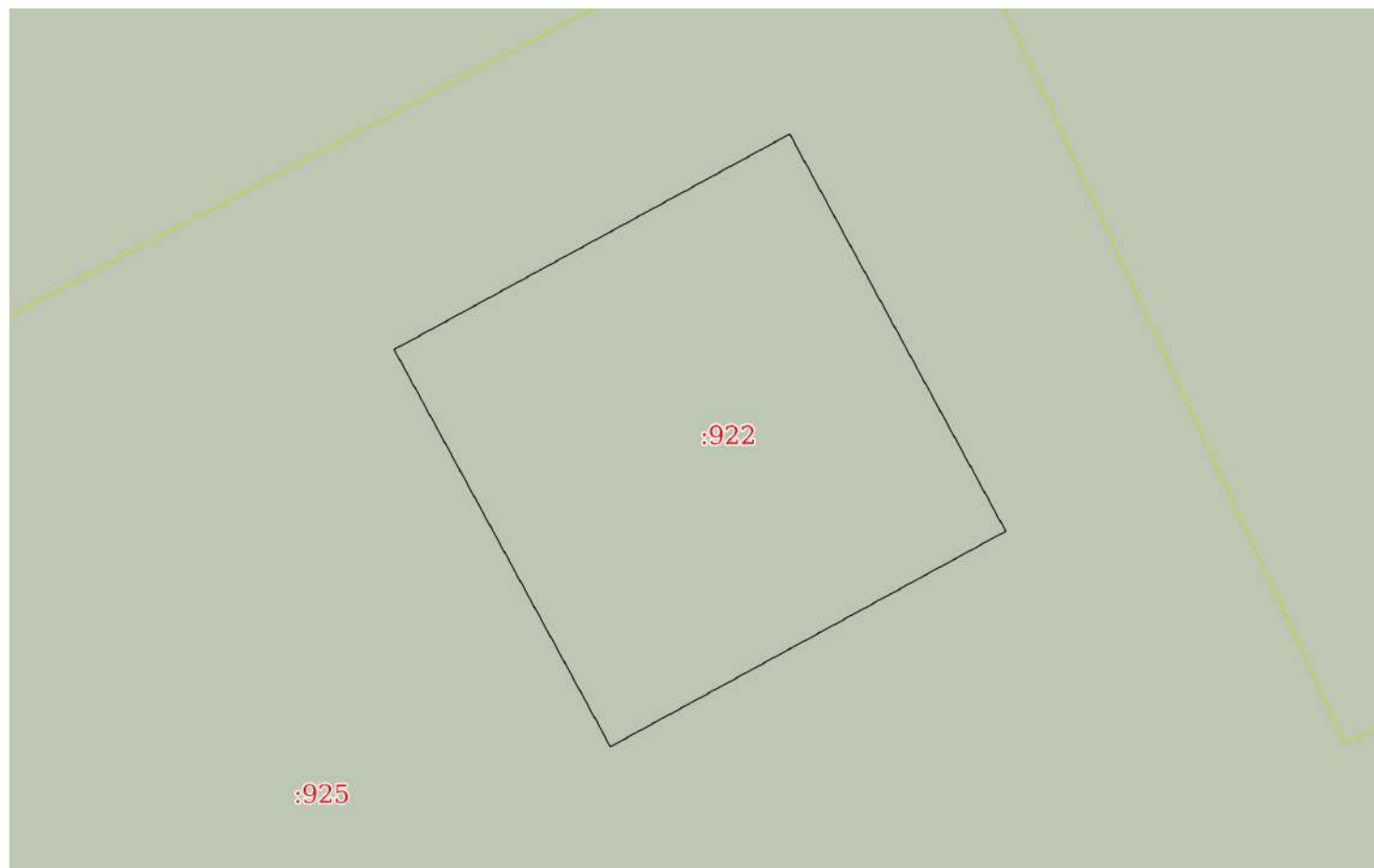
полное наименование должности	подпись	инициалы, фамилия

М.П.

Выписка из Единого государственного реестра недвижимости об объекте недвижимости
 Описание местоположения земельного участка

Земельный участок			
вид объекта недвижимости			
Лист № 1 раздела 3	Всего листов раздела 3: 1	Всего разделов: 5	Всего листов выписки: 7
22.09.2021г. № КУВИ-002/2021-126353067			
Кадастровый номер:		37:15:011701:922	

План (чертеж, схема) земельного участка



Масштаб 1:300

Условные обозначения:

полное наименование должности	подпись	инициалы, фамилия

М.П.

Выписка из Единого государственного реестра недвижимости об объекте недвижимости

Описание местоположения земельного участка

Земельный участок			
вид объекта недвижимости			
Лист № 1 раздела 3.1	Всего листов раздела 3.1: 1	Всего разделов: 5	Всего листов выписки: 7
22.09.2021г. № КУВИ-002/2021-126353067			
Кадастровый номер:		37:15:011701:922	

Описание местоположения границ земельного участка							
№ п/п	Номер точки		Дирекционный угол	Горизонтальное проложение, м	Описание закрепления на местности	Кадастровые номера смежных участков	Сведения об адресах правообладателей смежных земельных участков
	начальная	конечная					
1	2	3	4	5	6	7	8
1	1.1.1	1.1.2	61°25.9'	19.32	данные отсутствуют	37:15:011701:925	данные отсутствуют
2	1.1.2	1.1.3	151°26.3'	19.39	данные отсутствуют	37:15:011701:925	данные отсутствуют
3	1.1.3	1.1.4	241°25.1'	19.31	данные отсутствуют	37:15:011701:925	данные отсутствуют
4	1.1.4	1.1.1	331°24.8'	19.39	данные отсутствуют	37:15:011701:925	данные отсутствуют

полное наименование должности	подпись	инициалы, фамилия
-------------------------------	---------	-------------------

М.П.

Выписка из Единого государственного реестра недвижимости об объекте недвижимости

Описание местоположения земельного участка

Земельный участок			
вид объекта недвижимости			
Лист № 1 раздела 3.2	Всего листов раздела 3.2: 1	Всего разделов: 5	Всего листов выписки: 7
22.09.2021г. № КУВИ-002/2021-126353067			
Кадастровый номер:		37:15:011701:922	

Сведения о характерных точках границы земельного участка				
Система координат 37.У.029				
Номер точки	Координаты, м		Описание закрепления на местности	Средняя квадратичная погрешность определения координат характерных точек границ земельного участка, м
	X	Y		
1	2	3	4	5
1	6599.64	5916.84	Закрепление отсутствует	0.1
2	6608.88	5933.81	Закрепление отсутствует	0.1
3	6591.85	5943.08	Закрепление отсутствует	0.1
4	6582.61	5926.12	Закрепление отсутствует	0.1
1	6599.64	5916.84	Закрепление отсутствует	0.1

полное наименование должности	подпись	инициалы, фамилия

М.П.

Филиал Федерального государственного бюджетного учреждения "Федеральная кадастровая палата Федеральной службы государственной регистрации, кадастра и картографии" по Ивановской области
полное наименование органа регистрации прав

Выписка из Единого государственного реестра недвижимости об объекте недвижимости

Сведения о характеристиках объекта недвижимости

На основании запроса от 22.09.2021, поступившего на рассмотрение 22.09.2021, сообщаем, что согласно записям Единого государственного реестра недвижимости:

Раздел 1 Лист 1

Земельный участок			
вид объекта недвижимости			

Лист № 1 раздела 1	Всего листов раздела 1: 3	Всего разделов: 7	Всего листов выписки: 10
--------------------	---------------------------	-------------------	--------------------------

22.09.2021г. № КУВИ-002/2021-126354155	
Кадастровый номер:	37:15:011701:923
Номер кадастрового квартала:	37:15:011701
Дата присвоения кадастрового номера:	05.04.2021

Ранее присвоенный государственный учетный номер:	данные отсутствуют
Адрес:	Ивановская область, г.Родники, ул. Советская, д. 20
Площадь:	476 +/- 7
Кадастровая стоимость, руб.:	172669
Кадастровые номера расположенных в пределах земельного участка объектов недвижимости:	37:15:011701:327
Кадастровые номера объектов недвижимости, из которых образован объект недвижимости:	данные отсутствуют
Кадастровые номера образованных объектов недвижимости:	данные отсутствуют
Категория земель:	Земли населенных пунктов
Виды разрешенного использования:	Производственная деятельность
Сведения о кадастровом инженере:	3774, образование земельного участка из земель, находящихся в государственной или муниципальной собственности, расположенного по адресу: Ивановская область, г.Родники, Советская ул., д.20, 2, 2021-01-19
Сведения о лесах, водных объектах и об иных природных объектах, расположенных в пределах земельного участка:	данные отсутствуют
Сведения о том, что земельный участок полностью расположен в границах зоны с особыми условиями использования территории, территории объекта культурного наследия, публичного сервитута:	данные отсутствуют
Сведения о том, что земельный участок расположен в границах особой экономической зоны, территории опережающего социально-экономического развития, зоны территориального развития в Российской Федерации, игровой зоны:	данные отсутствуют

полное наименование должности	подпись	инициалы, фамилия
-------------------------------	---------	-------------------

М.П.

Земельный участок		
вид объекта недвижимости		
Лист № 2 раздела 1	Всего листов раздела 1: 3	Всего разделов: 7
Всего листов выписки: 10		
22.09.2021г. № КУВИ-002/2021-126354155		
Кадастровый номер:	37:15:011701:923	
Сведения о том, что земельный участок расположен в границах особо охраняемой природной территории, охотничьих угодий, лесничеств:	данные отсутствуют	
Сведения о результатах проведения государственного земельного надзора:	данные отсутствуют	
Сведения о расположении земельного участка в границах территории, в отношении которой утвержден проект межевания территории:	данные отсутствуют	
Условный номер земельного участка:	данные отсутствуют	
Сведения о принятии акта и (или) заключении договора, предусматривающих предоставление в соответствии с земельным законодательством исполнительным органом государственным органом власти или органом местного самоуправления, находящегося в государственной или муниципальной собственности земельного участка для строительства наемного дома социального использования или наемного дома коммерческого использования:	данные отсутствуют	
Сведения о том, что земельный участок или земельные участки образованы на основании решения об изъятии земельного участка и (или) расположенного на нем объекта недвижимости для государственных или муниципальных нужд:	данные отсутствуют	
Сведения о том, что земельный участок образован из земель или земельного участка, государственная собственность на которые не разграничена:	данные отсутствуют	
Сведения о наличии земельного спора о местоположении границ земельных участков:	данные отсутствуют	
Статус записи об объекте недвижимости:	Сведения об объекте недвижимости имеют статус "актуальные"	
Особые отметки:	Для данного земельного участка обеспечен доступ посредством земельного участка (земельных участков) с кадастровым номером (кадастровыми номерами): 37:15:011701:195. Сведения об ограничениях права на объект недвижимости, обременениях данного объекта, не зарегистрированных в реестре прав, ограничений прав и обременений недвижимого имущества: вид ограничения (обременения): ограничения прав на земельный участок, предусмотренные статьями 56, 56.1 Земельного кодекса Российской Федерации; срок действия: с 05.04.2021; реквизиты документа-основания: постановление "О порядке установления охранных зон объектов электросетевого хозяйства и особых условий использования земельных участков, расположенных в границах таких зон" от 22.04.2009 № 160 выдан: Правительство РФ. Сведения, необходимые для заполнения раздела: 2 -	
полное наименование должности	подпись	инициалы, фамилия

М.П.

Земельный участок			
вид объекта недвижимости			
Лист № 3 раздела 1	Всего листов раздела 1: 3	Всего разделов: 7	Всего листов выписки: 10
22.09.2021г. № КУВИ-002/2021-126354155			
Кадастровый номер:		37:15:011701:923	
		Сведения о зарегистрированных правах, отсутствуют.	
Получатель выписки:		Малов Анатолий Борисович, действующий(ая) на основании документа "" Администрация МО "Родниковский муниципальный район"	

полное наименование должности	подпись	инициалы, фамилия

М.П.

Выписка из Единого государственного реестра недвижимости об объекте недвижимости
 Описание местоположения земельного участка

Земельный участок			
вид объекта недвижимости			
Лист № 1 раздела 3	Всего листов раздела 3: 1	Всего разделов: 7	Всего листов выписки: 10
22.09.2021г. № КУВИ-002/2021-126354155			
Кадастровый номер:		37:15:011701:923	

План (чертеж, схема) земельного участка



Масштаб 1:300

Условные обозначения:

полное наименование должности	подпись	инициалы, фамилия

М.П.

Выписка из Единого государственного реестра недвижимости об объекте недвижимости

Описание местоположения земельного участка

Земельный участок			
вид объекта недвижимости			
Лист № 1 раздела 3.1	Всего листов раздела 3.1: 1	Всего разделов: 7	Всего листов выписки: 10
22.09.2021г. № КУВИ-002/2021-126354155			
Кадастровый номер:		37:15:011701:923	

Описание местоположения границ земельного участка							
№ п/п	Номер точки		Дирекционный угол	Горизонтальное проложение, м	Описание закрепления на местности	Кадастровые номера смежных участков	Сведения об адресах правообладателей смежных земельных участков
	начальная	конечная					
1	2	3	4	5	6	7	8
1	1.1.1	1.1.2	124°34.7'	8.4	данные отсутствуют	37:15:011701:195	данные отсутствуют
2	1.1.2	1.1.3	124°33.1'	4.8	данные отсутствуют	37:15:011701:195	данные отсутствуют
3	1.1.3	1.1.4	34°37.0'	6.0	данные отсутствуют	37:15:011701:195	данные отсутствуют
4	1.1.4	1.1.5	124°26.6'	9.07	данные отсутствуют	37:15:011701:195	данные отсутствуют
5	1.1.5	1.1.6	124°29.1'	6.2	данные отсутствуют	37:15:011701:195	данные отсутствуют
6	1.1.6	1.1.7	214°46.0'	18.47	данные отсутствуют	37:15:011701:195	данные отсутствуют
7	1.1.7	1.1.8	305°21.3'	6.2	данные отсутствуют	37:15:011701:195	данные отсутствуют
8	1.1.8	1.1.9	215°18.0'	5.33	данные отсутствуют	37:15:011701:195	данные отсутствуют
9	1.1.9	1.1.10	304°44.0'	6.55	данные отсутствуют	37:15:011701:195	данные отсутствуют
10	1.1.10	1.1.11	34°45.8'	5.33	данные отсутствуют	37:15:011701:195	данные отсутствуют
11	1.1.11	1.1.12	307°3.6'	2.41	данные отсутствуют	37:15:011701:195	данные отсутствуют
12	1.1.12	1.1.13	304°39.0'	4.8	данные отсутствуют	37:15:011701:195	данные отсутствуют
13	1.1.13	1.1.14	304°31.4'	8.4	данные отсутствуют	37:15:011701:195	данные отсутствуют
14	1.1.14	1.1.1	34°32.1'	12.22	данные отсутствуют	37:15:011701:195	данные отсутствуют

полное наименование должности	подпись	инициалы, фамилия

М.П.

Выписка из Единого государственного реестра недвижимости об объекте недвижимости

Описание местоположения земельного участка

Земельный участок			
вид объекта недвижимости			
Лист № 1 раздела 3.2	Всего листов раздела 3.2: 1	Всего разделов: 7	Всего листов выписки: 10
22.09.2021г. № КУВИ-002/2021-126354155			
Кадастровый номер:		37:15:011701:923	

Сведения о характерных точках границы земельного участка				
Система координат 37.У.029				
Номер точки	Координаты, м		Описание закрепления на местности	Средняя квадратичная погрешность определения координат характерных точек границ земельного участка, м
	X	Y		
1	2	3	4	5
1	7170.1	6655.24	Закрепление отсутствует	0.1
2	7165.33	6662.16	Закрепление отсутствует	0.1
3	7162.61	6666.11	Закрепление отсутствует	0.1
4	7167.55	6669.52	Закрепление отсутствует	0.1
5	7162.42	6677	Закрепление отсутствует	0.1
6	7158.91	6682.11	Закрепление отсутствует	0.1
7	7143.74	6671.58	Закрепление отсутствует	0.1
8	7147.33	6666.52	Закрепление отсутствует	0.1
9	7142.98	6663.44	Закрепление отсутствует	0.1
10	7146.71	6658.06	Закрепление отсутствует	0.1
11	7151.09	6661.1	Закрепление отсутствует	0.1
12	7152.54	6659.18	Закрепление отсутствует	0.1
13	7155.27	6655.23	Закрепление отсутствует	0.1
14	7160.03	6648.31	Закрепление отсутствует	0.1
1	7170.1	6655.24	Закрепление отсутствует	0.1

полное наименование должности	подпись	инициалы, фамилия

М.П.

Выписка из Единого государственного реестра недвижимости об объекте недвижимости
Сведения о частях земельного участка

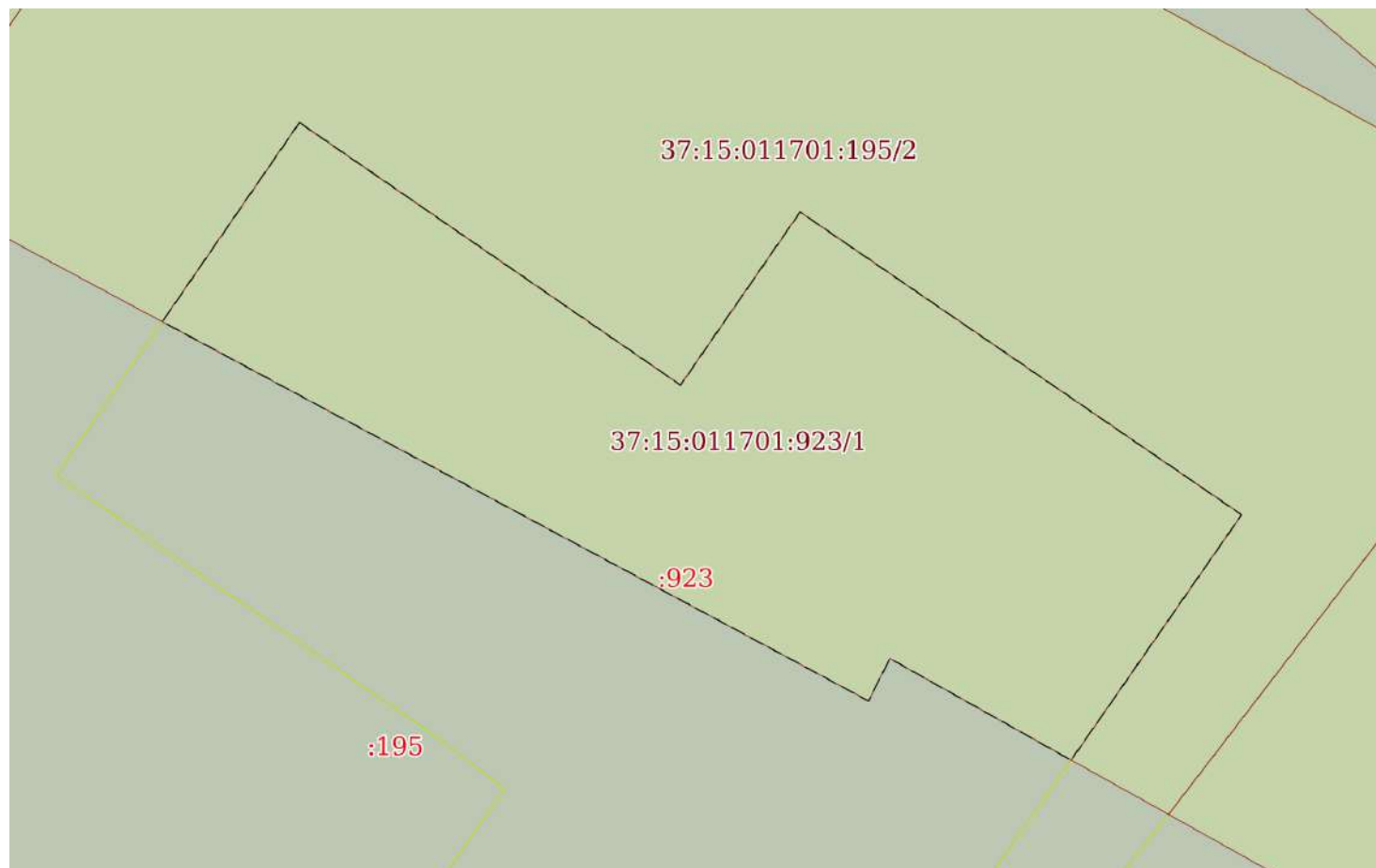
Земельный участок			
вид объекта недвижимости			

Лист № 1 раздела 4	Всего листов раздела 4: 1	Всего разделов: 7	Всего листов выписки: 10
--------------------	---------------------------	-------------------	--------------------------

22.09.2021г. № КУВИ-002/2021-126354155

Кадастровый номер: 37:15:011701:923

План (чертеж, схема) части земельного участка Учетный номер части: 37:15:011701:923/1



Масштаб 1:200

Условные обозначения:

полное наименование должности	подпись	инициалы, фамилия
-------------------------------	---------	-------------------

М.П.

Выписка из Единого государственного реестра недвижимости об объекте недвижимости
Сведения о частях земельного участка

Земельный участок			
вид объекта недвижимости			

Лист № 1 раздела 4.1	Всего листов раздела 4.1: 2	Всего разделов: 7	Всего листов выписки: 10
----------------------	-----------------------------	-------------------	--------------------------

22.09.2021г. № КУВИ-002/2021-126354155

Кадастровый номер: 37:15:011701:923

Учетный номер части	Площадь, м2	Содержание ограничения в использовании или ограничения права на объект недвижимости или обременения объекта недвижимости
1	2	3
37:15:011701:923/1	236	37:15-6.181
	Весь	<p>вид ограничения (обременения): ограничения прав на земельный участок, предусмотренные статьями 56, 56.1 Земельного кодекса Российской Федерации; Срок действия: с 2021-04-05; реквизиты документа-основания: постановление "О порядке установления охранных зон объектов электросетевого хозяйства и особых условий использования земельных участков, расположенных в границах таких зон" от 22.04.2009 № 160 выдан: Правительство РФ; Содержание ограничения (обременения): Особые условия использования земельных участков, расположенных в охранной зоне (п.8 и п.9 главы III "Правил установления охранных зон объектов электросетевого хозяйства и особых условий использования земельных участков, расположенных в таких зонах", утвержденных Постановлением Правительства РФ № 160 от 24. 02. 2009 г.) 1. В охранных зонах запрещается осуществлять любые действия, которые могут нарушить безопасную работу объектов электросетевого хозяйства, в том числе привести к их повреждению или уничтожению, и(или) повлечь причинение вреда жизни, здоровью граждан и имуществу физических или юридических лиц, а также повлечь нанесение экологического ущерба и возникновение пожаров, в том числе: а) набрасывать на провода и опоры воздушных линий электропередачи посторонние предметы, а также подниматься на опоры воздушных линий электропередачи; б) размещать любые объекты и предметы (материалы) в пределах созданных в соответствии с требованиями нормативно-технических документов проходов и подъездов для доступа к объектам электросетевого хозяйства, а также проводить любые работы и возводить сооружения, которые могут препятствовать доступу к объектам электросетевого хозяйства, без создания необходимых для такого доступа проходов и подъездов; в) находиться в пределах огороженной территории и помещений распределительных устройств и подстанций, открывать двери и люки распределительных устройств и подстанций, производить переключения и подключения в электрических сетях (указанное требование не распространяется на работников, занятых выполнением разрешенных в установленном порядке работ), разводить огонь в пределах охранных зон вводных и распределительных устройств, подстанций, воздушных линий электропередачи, а также в охранных зонах кабельных линий электропередачи; г) размещать свалки; д) производить работы ударными механизмами, сбрасывать тяжести массой свыше 5 тонн, производить сброс и слив едких и коррозионных веществ и горюче-смазочных материалов (в охранных зонах подземных кабельных линий электропередачи). 2. В охранных зонах, установленных для объектов электросетевого хозяйства напряжением свыше 1000 вольт, помимо действий, предусмотренных пунктом 8 настоящих Правил, запрещается: а) складировать или размещать хранилища любых, в том числе горюче-смазочных, материалов; б) размещать детские и спортивные площадки, стадионы, рынки, торговые точки, полевые станы, загоны для скота, гаражи и стоянки всех видов машин и механизмов, за исключением гаражей-стоянок автомобилей, принадлежащих физическим лицам, проводить любые мероприятия, связанные с большим скоплением людей, не занятых выполнением разрешенных в установленном порядке работ (в охранных зонах воздушных линий электропередачи); в) использовать (запускать) любые летательные аппараты, в том числе воздушных змеев, спортивные модели летательных аппаратов (в охранных зонах воздушных линий электропередачи); д) осуществлять проход судов с поднятыми стрелами кранов и других механизмов (в охранных зонах воздушных линий электропередачи). 3. В пределах охранных зон без письменного решения о согласовании сетевых организаций юридическим и физическим лицам запрещаются: а)</p>

полное наименование должности	подпись	инициалы, фамилия
-------------------------------	---------	-------------------

М.П.

Земельный участок			
вид объекта недвижимости			
Лист № 2 раздела 4.1	Всего листов раздела 4.1: 2	Всего разделов: 7	Всего листов выписки: 10
22.09.2021г. № КУВИ-002/2021-126354155			
Кадастровый номер:		37:15:011701:923	
		<p>строительство, капитальный ремонт, реконструкция или снос зданий и сооружений; б) горные, взрывные, мелиоративные работы, в том числе связанные с временным затоплением земель; в) посадка и вырубка деревьев и кустарников; д) проход судов, у которых расстояние по вертикали от верхнего крайнего габарита с грузом или без груза до нижней точки провеса проводов переходов воздушных линий электропередачи через водоемы менее минимально допустимого расстояния, в том числе с учетом максимального уровня подъема воды при паводке; е) проезд машин и механизмов, имеющих общую высоту с грузом или без груза от поверхности дороги более 4,5 метра (в охранных зонах воздушных линий электропередачи); з) полив сельскохозяйственных культур в случае, если высота струи воды может составить свыше 3 метров (в охранных зонах воздушных линий электропередачи); Реестровый номер границы: 37:15-6.181; Вид объекта реестра границ: Зона с особыми условиями использования территории; Вид зоны по документу: Охранная зона Подстанции "Родники", 110/6 кВ; Тип зоны: Охранная зона инженерных коммуникаций; Номер: 119</p>	

полное наименование должности	подпись	инициалы, фамилия

М.П.

Выписка из Единого государственного реестра недвижимости об объекте недвижимости
Сведения о частях земельного участка

Земельный участок			
вид объекта недвижимости			
Лист № 1 раздела 4.2	Всего листов раздела 4.2: 1	Всего разделов: 7	Всего листов выписки: 10
22.09.2021г. № КУВИ-002/2021-126354155			
Кадастровый номер:		37:15:011701:923	

Сведения о характерных точках границы части (частей) земельного участка				
Учетный номер части: 37:15:011701:923/1				
Система координат				
Номер точки	Координаты, м		Описание закрепления на местности	Средняя квадратичная погрешность определения координат характерных точек границ земельного участка, м
	X	Y		
1	2	3	4	5
1	7170.1	6655.24	-	-
2	7165.33	6662.16	-	-
3	7162.61	6666.11	-	-
4	7167.55	6669.52	-	-
5	7162.42	6677	-	-
6	7158.91	6682.11	-	-
7	7151.91	6677.25	-	-
8	7154.81	6672.08	-	-
9	7153.6	6671.47	-	-
10	7164.42	6651.33	-	-
1	7170.1	6655.24	-	-

полное наименование должности	подпись	инициалы, фамилия
-------------------------------	---------	-------------------

М.П.

Филиал Федерального государственного бюджетного учреждения "Федеральная кадастровая палата Федеральной службы государственной регистрации, кадастра и картографии" по Ивановской области
полное наименование органа регистрации прав

Выписка из Единого государственного реестра недвижимости об объекте недвижимости

Сведения о характеристиках объекта недвижимости

На основании запроса от 22.09.2021, поступившего на рассмотрение 22.09.2021, сообщаем, что согласно записям Единого государственного реестра недвижимости:

Раздел 1 Лист 1

Земельный участок			
вид объекта недвижимости			

Лист № 1 раздела 1	Всего листов раздела 1: 2	Всего разделов: 5	Всего листов выписки: 7
--------------------	---------------------------	-------------------	-------------------------

22.09.2021г. № КУВИ-002/2021-126354187	
Кадастровый номер:	37:15:011701:924
Номер кадастрового квартала:	37:15:011701
Дата присвоения кадастрового номера:	05.04.2021

Ранее присвоенный государственный учетный номер:	данные отсутствуют
Адрес:	Ивановская область, г.Родники, ул. Советская, д.20
Площадь:	1327 +/- 13
Кадастровая стоимость, руб.:	481369.25
Кадастровые номера расположенных в пределах земельного участка объектов недвижимости:	данные отсутствуют
Кадастровые номера объектов недвижимости, из которых образован объект недвижимости:	данные отсутствуют
Кадастровые номера образованных объектов недвижимости:	данные отсутствуют
Категория земель:	Земли населенных пунктов
Виды разрешенного использования:	Производственная деятельность
Сведения о кадастровом инженере:	3774, образование земельного участка из земель, находящихся в государственной или муниципальной собственности, расположенного по адресу: Ивановская область, г.Родники, Советская ул., д.20, 17, 2019-07-01
Сведения о лесах, водных объектах и об иных природных объектах, расположенных в пределах земельного участка:	данные отсутствуют
Сведения о том, что земельный участок полностью расположен в границах зоны с особыми условиями использования территории, территории объекта культурного наследия, публичного сервитута:	данные отсутствуют
Сведения о том, что земельный участок расположен в границах особой экономической зоны, территории опережающего социально-экономического развития, зоны территориального развития в Российской Федерации, игровой зоны:	данные отсутствуют

полное наименование должности	подпись	инициалы, фамилия
-------------------------------	---------	-------------------

М.П.

Земельный участок			
вид объекта недвижимости			
Лист № 2 раздела 1	Всего листов раздела 1: 2	Всего разделов: 5	Всего листов выписки: 7
22.09.2021г. № КУВИ-002/2021-126354187			
Кадастровый номер:		37:15:011701:924	
Сведения о том, что земельный участок расположен в границах особо охраняемой природной территории, охотничьих угодий, лесничеств:		данные отсутствуют	
Сведения о результатах проведения государственного земельного надзора:		данные отсутствуют	
Сведения о расположении земельного участка в границах территории, в отношении которой утвержден проект межевания территории:		данные отсутствуют	
Условный номер земельного участка:		данные отсутствуют	
Сведения о принятии акта и (или) заключении договора, предусматривающих предоставление в соответствии с земельным законодательством исполнительным органом государственным органом власти или органом местного самоуправления, находящегося в государственной или муниципальной собственности земельного участка для строительства наемного дома социального использования или наемного дома коммерческого использования:		данные отсутствуют	
Сведения о том, что земельный участок или земельные участки образованы на основании решения об изъятии земельного участка и (или) расположенного на нем объекта недвижимости для государственных или муниципальных нужд:		данные отсутствуют	
Сведения о том, что земельный участок образован из земель или земельного участка, государственная собственность на которые не разграничена:		данные отсутствуют	
Сведения о наличии земельного спора о местоположении границ земельных участков:		данные отсутствуют	
Статус записи об объекте недвижимости:		Сведения об объекте недвижимости имеют статус "актуальные"	
Особые отметки:		Для данного земельного участка обеспечен доступ посредством земельного участка (земельных участков) с кадастровым номером (кадастровыми номерами): 37:15:011701:198. Сведения, необходимые для заполнения раздела: 4 - Сведения о частях земельного участка, отсутствуют.	
Получатель выписки:		Малов Анатолий Борисович, действующий(ая) на основании документа "" Администрация МО "Родниковский муниципальный район"	

полное наименование должности	подпись	инициалы, фамилия

М.П.

Выписка из Единого государственного реестра недвижимости об объекте недвижимости

Сведения о зарегистрированных правах

Земельный участок			
вид объекта недвижимости			
Лист № 1 раздела 2		Всего листов раздела 2: 2	
		Всего разделов: 5	
Всего листов выписки: 7			
22.09.2021г. № КУВИ-002/2021-126354187			
Кадастровый номер:		37:15:011701:924	
1	Правообладатель (правообладатели):	1.1	данные о правообладателе отсутствуют
2	Вид, номер, дата и время государственной регистрации права:	2.1	не зарегистрировано
3	Сведения об осуществлении государственной регистрации сделки, права без необходимого в силу закона согласия третьего лица, органа:	3.1	данные отсутствуют
4	Ограничение прав и обременение объекта недвижимости:		
	4.1 вид:		Аренда
	дата государственной регистрации:		30.08.2021 11:22:04
	номер государственной регистрации:		37:15:011701:924-37/039/2021-1
	срок, на который установлено ограничение прав и обременение объекта недвижимости:		Срок действия с 12.08.2021 по 11.08.2024
	лицо, в пользу которого установлено ограничение прав и обременение объекта недвижимости:		ОБЩЕСТВО С ОГРАНИЧЕННОЙ ОТВЕТСТВЕННОСТЬЮ "ИНДУСТРИАЛЬНЫЙ ПАРК "РОДНИКИ", ИНН: 3701049715, ОГРН: 1163702061797
	основание государственной регистрации:		Договор аренды земельного участка, № 2162, выдан 12.08.2021
	сведения об осуществлении государственной регистрации сделки, права, ограничения права без необходимого в силу закона согласия третьего лица, органа:		данные отсутствуют
	сведения об управляющем залогом и о договоре управления залогом, если такой договор заключен для управления ипотекой:		данные отсутствуют
5	Договоры участия в долевом строительстве:		не зарегистрировано
6	Заявленные в судебном порядке права требования:		данные отсутствуют
7	Сведения о возражении в отношении зарегистрированного права:		данные отсутствуют
8	Сведения о наличии решения об изъятии объекта недвижимости для государственных и муниципальных нужд:		данные отсутствуют
9	Сведения о невозможности государственной регистрации без личного участия правообладателя или его законного представителя:		данные отсутствуют

полное наименование должности	подпись	инициалы, фамилия
-------------------------------	---------	-------------------

М.П.

Земельный участок		
вид объекта недвижимости		
Лист № 2 раздела 2	Всего листов раздела 2: 2	Всего разделов: 5
Всего листов выписки: 7		
22.09.2021г. № КУВИ-002/2021-126354187		
Кадастровый номер:		37:15:011701:924
10	Правопритязания и сведения о наличии поступивших, но не рассмотренных заявлений о проведении государственной регистрации права (перехода, прекращения права), ограничения права или обременения объекта недвижимости, сделки в отношении объекта недвижимости:	отсутствуют
11	Сведения о невозможности государственной регистрации перехода, прекращения, ограничения права на земельный участок из земель сельскохозяйственного назначения:	данные отсутствуют

полное наименование должности	подпись	инициалы, фамилия

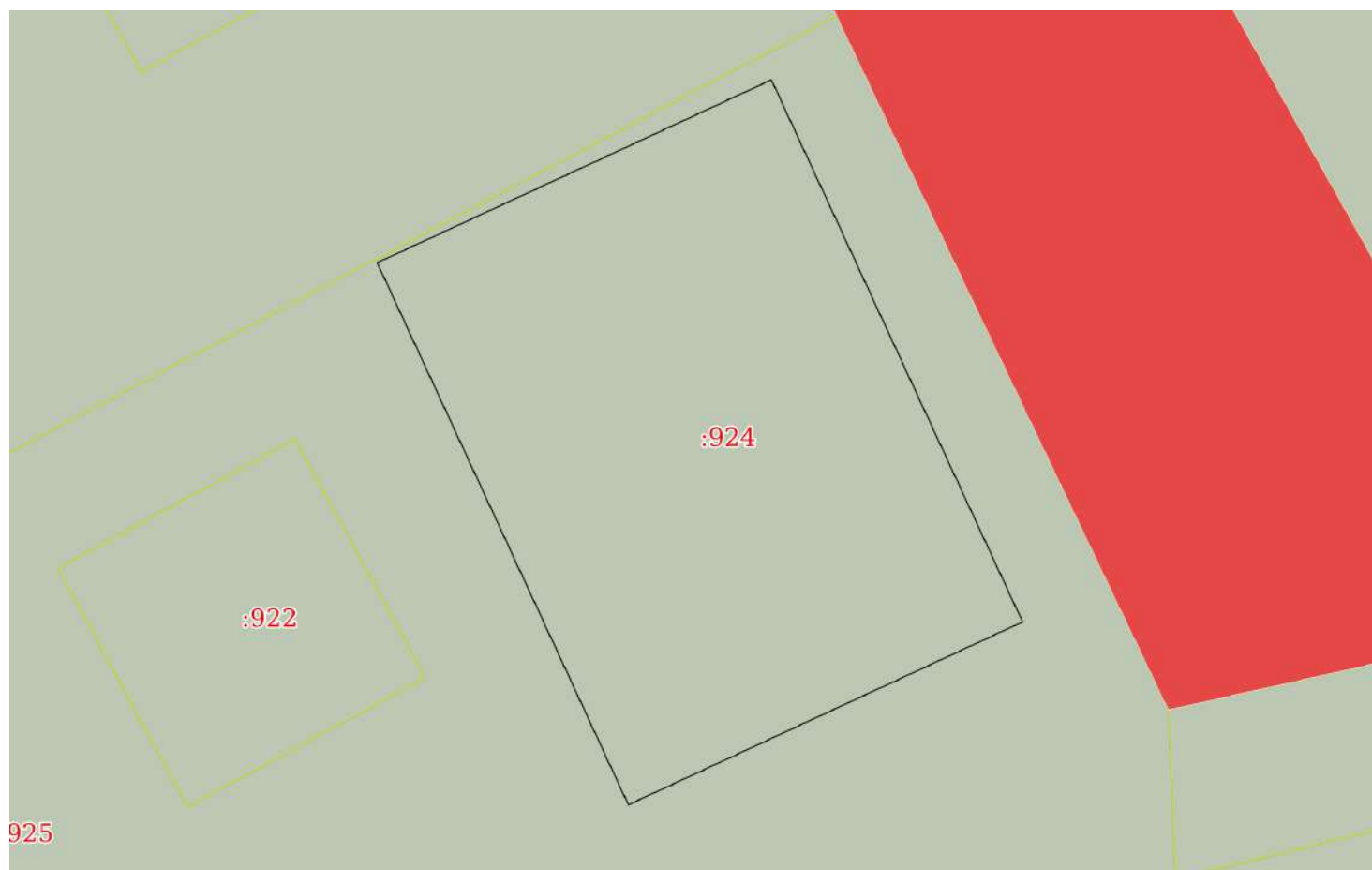
М.П.

Выписка из Единого государственного реестра недвижимости об объекте недвижимости

Описание местоположения земельного участка

Земельный участок			
вид объекта недвижимости			
Лист № 1 раздела 3	Всего листов раздела 3: 1	Всего разделов: 5	Всего листов выписки: 7
22.09.2021г. № КУВИ-002/2021-126354187			
Кадастровый номер:		37:15:011701:924	

План (чертеж, схема) земельного участка



Масштаб 1:500

Условные обозначения:

полное наименование должности	подпись	инициалы, фамилия
-------------------------------	---------	-------------------

М.П.

Выписка из Единого государственного реестра недвижимости об объекте недвижимости

Описание местоположения земельного участка

Земельный участок			
вид объекта недвижимости			
Лист № 1 раздела 3.1	Всего листов раздела 3.1: 1	Всего разделов: 5	Всего листов выписки: 7
22.09.2021г. № КУВИ-002/2021-126354187			
Кадастровый номер:		37:15:011701:924	

Описание местоположения границ земельного участка							
№ п/п	Номер точки		Дирекционный угол	Горизонтальное проложение, м	Описание закрепления на местности	Кадастровые номера смежных участков	Сведения об адресах правообладателей смежных земельных участков
	начальная	конечная					
1	2	3	4	5	6	7	8
1	1.1.1	1.1.2	65°7.5`	18.5	данные отсутствуют	37:15:011701:925	данные отсутствуют
2	1.1.2	1.1.3	65°7.6`	12.58	данные отсутствуют	37:15:011701:925	данные отсутствуют
3	1.1.3	1.1.4	155°7.6`	42.7	данные отсутствуют	37:15:011701:925	данные отсутствуют
4	1.1.4	1.1.5	245°7.6`	12.58	данные отсутствуют	37:15:011701:925	данные отсутствуют
5	1.1.5	1.1.6	245°7.5`	18.5	данные отсутствуют	37:15:011701:925	данные отсутствуют
6	1.1.6	1.1.1	335°7.6`	42.7	данные отсутствуют	37:15:011701:925	данные отсутствуют

полное наименование должности	подпись	инициалы, фамилия

М.П.

Выписка из Единого государственного реестра недвижимости об объекте недвижимости

Описание местоположения земельного участка

Земельный участок			
вид объекта недвижимости			
Лист № 1 раздела 3.2	Всего листов раздела 3.2: 1	Всего разделов: 5	Всего листов выписки: 7
22.09.2021г. № КУВИ-002/2021-126354187			
Кадастровый номер:		37:15:011701:924	

Сведения о характерных точках границы земельного участка				
Система координат 37.У.029				
Номер точки	Координаты, м		Описание закрепления на местности	Средняя квадратичная погрешность определения координат характерных точек границ земельного участка, м
	X	Y		
1	2	3	4	5
1	6621.5	5939.67	Закрепление отсутствует	0.1
2	6629.28	5956.45	Закрепление отсутствует	0.1
3	6634.57	5967.86	Закрепление отсутствует	0.1
4	6595.83	5985.82	Закрепление отсутствует	0.1
5	6590.54	5974.41	Закрепление отсутствует	0.1
6	6582.76	5957.63	Закрепление отсутствует	0.1
1	6621.5	5939.67	Закрепление отсутствует	0.1

полное наименование должности	подпись	инициалы, фамилия

М.П.

Филиал Федерального государственного бюджетного учреждения "Федеральная кадастровая палата Федеральной службы государственной регистрации, кадастра и картографии" по Ивановской области
полное наименование органа регистрации прав

Выписка из Единого государственного реестра недвижимости об объекте недвижимости

Сведения о характеристиках объекта недвижимости

На основании запроса от 22.09.2021, поступившего на рассмотрение 22.09.2021, сообщаем, что согласно записям Единого государственного реестра недвижимости:

Раздел 1 Лист 1

Земельный участок			
вид объекта недвижимости			

Лист № 1 раздела 1	Всего листов раздела 1: 2	Всего разделов: 5	Всего листов выписки: 9
--------------------	---------------------------	-------------------	-------------------------

22.09.2021г. № КУВИ-002/2021-126353837	
Кадастровый номер:	37:15:011701:925
Номер кадастрового квартала:	37:15:011701
Дата присвоения кадастрового номера:	07.04.2021

Ранее присвоенный государственный учетный номер:	данные отсутствуют
Адрес:	Ивановская область, г. Родники, ул. Советская, дом 20
Площадь:	5770 +/- 27
Кадастровая стоимость, руб.:	2093067.5
Кадастровые номера расположенных в пределах земельного участка объектов недвижимости:	данные отсутствуют
Кадастровые номера объектов недвижимости, из которых образован объект недвижимости:	37:15:011701:198
Кадастровые номера образованных объектов недвижимости:	данные отсутствуют
Категория земель:	Земли населенных пунктов
Виды разрешенного использования:	Производственная деятельность (для размещения производственных объектов) (код 6.0)
Сведения о кадастровом инженере:	3774, образование земельного участка путем раздела земельного участка с кадастровым номером 37:15:011701:198, расположенного по адресу: Ивановская область, г.Родники, Советская ул, д.20, 17, 2019-07-01
Сведения о лесах, водных объектах и об иных природных объектах, расположенных в пределах земельного участка:	данные отсутствуют
Сведения о том, что земельный участок полностью расположен в границах зоны с особыми условиями использования территории, территории объекта культурного наследия, публичного сервитута:	данные отсутствуют
Сведения о том, что земельный участок расположен в границах особой экономической зоны, территории опережающего социально-экономического развития, зоны территориального развития в Российской Федерации, игровой зоны:	данные отсутствуют

полное наименование должности	подпись	инициалы, фамилия
-------------------------------	---------	-------------------

М.П.

Земельный участок			
вид объекта недвижимости			
Лист № 2 раздела 1	Всего листов раздела 1: 2	Всего разделов: 5	Всего листов выписки: 9
22.09.2021г. № КУВИ-002/2021-126353837			
Кадастровый номер:		37:15:011701:925	
Сведения о том, что земельный участок расположен в границах особо охраняемой природной территории, охотничьих угодий, лесничеств:		данные отсутствуют	
Сведения о результатах проведения государственного земельного надзора:		данные отсутствуют	
Сведения о расположении земельного участка в границах территории, в отношении которой утвержден проект межевания территории:		данные отсутствуют	
Условный номер земельного участка:		данные отсутствуют	
Сведения о принятии акта и (или) заключении договора, предусматривающих предоставление в соответствии с земельным законодательством исполнительным органом государственным органом власти или органом местного самоуправления, находящегося в государственной или муниципальной собственности земельного участка для строительства наемного дома социального использования или наемного дома коммерческого использования:		данные отсутствуют	
Сведения о том, что земельный участок или земельные участки образованы на основании решения об изъятии земельного участка и (или) расположенного на нем объекта недвижимости для государственных или муниципальных нужд:		данные отсутствуют	
Сведения о том, что земельный участок образован из земель или земельного участка, государственная собственность на которые не разграничена:		данные отсутствуют	
Сведения о наличии земельного спора о местоположении границ земельных участков:		данные отсутствуют	
Статус записи об объекте недвижимости:		Сведения об объекте недвижимости имеют статус "актуальные"	
Особые отметки:		Для данного земельного участка обеспечен доступ посредством земельного участка (земельных участков) с кадастровым номером (кадастровыми номерами): 37:15:011701:198. Сведения, необходимые для заполнения раздела: 4 - Сведения о частях земельного участка, отсутствуют.	
Получатель выписки:		Малов Анатолий Борисович, действующий(ая) на основании документа "" Администрация МО "Родниковский муниципальный район"	

полное наименование должности	подпись	инициалы, фамилия
-------------------------------	---------	-------------------

М.П.

Выписка из Единого государственного реестра недвижимости об объекте недвижимости

Сведения о зарегистрированных правах

Земельный участок			
вид объекта недвижимости			
Лист № 1 раздела 2	Всего листов раздела 2: 2	Всего разделов: 5	Всего листов выписки: 9
22.09.2021г. № КУВИ-002/2021-126353837			
Кадастровый номер:	37:15:011701:925		

1	Правообладатель (правообладатели):	1.1	Муниципальное образование "Родниковский муниципальный район" Ивановской области
2	Вид, номер, дата и время государственной регистрации права:	2.1	Собственность 37:15:011701:925-37/039/2021-1 07.04.2021 09:49:15
3	Сведения об осуществлении государственной регистрации сделки, права без необходимого в силу закона согласия третьего лица, органа:	3.1	данные отсутствуют
4	Ограничение прав и обременение объекта недвижимости:	не зарегистрировано	
5	Договоры участия в долевом строительстве:	не зарегистрировано	
6	Заявленные в судебном порядке права требования:	данные отсутствуют	
7	Сведения о возражении в отношении зарегистрированного права:	данные отсутствуют	
8	Сведения о наличии решения об изъятии объекта недвижимости для государственных и муниципальных нужд:	данные отсутствуют	
9	Сведения о невозможности государственной регистрации без личного участия правообладателя или его законного представителя:	данные отсутствуют	
10	Правопритязания и сведения о наличии поступивших, но не рассмотренных заявлений о проведении государственной регистрации права (перехода, прекращения права), ограничения права или обременения объекта недвижимости, сделки в отношении объекта недвижимости:	отсутствуют	

полное наименование должности	подпись	инициалы, фамилия
-------------------------------	---------	-------------------

М.П.

Земельный участок			
вид объекта недвижимости			
Лист № 2 раздела 2	Всего листов раздела 2: 2	Всего разделов: 5	Всего листов выписки: 9
22.09.2021г. № КУВИ-002/2021-126353837			
Кадастровый номер:		37:15:011701:925	
11	Сведения о невозможности государственной регистрации перехода, прекращения, ограничения права на земельный участок из земель сельскохозяйственного назначения:	данные отсутствуют	

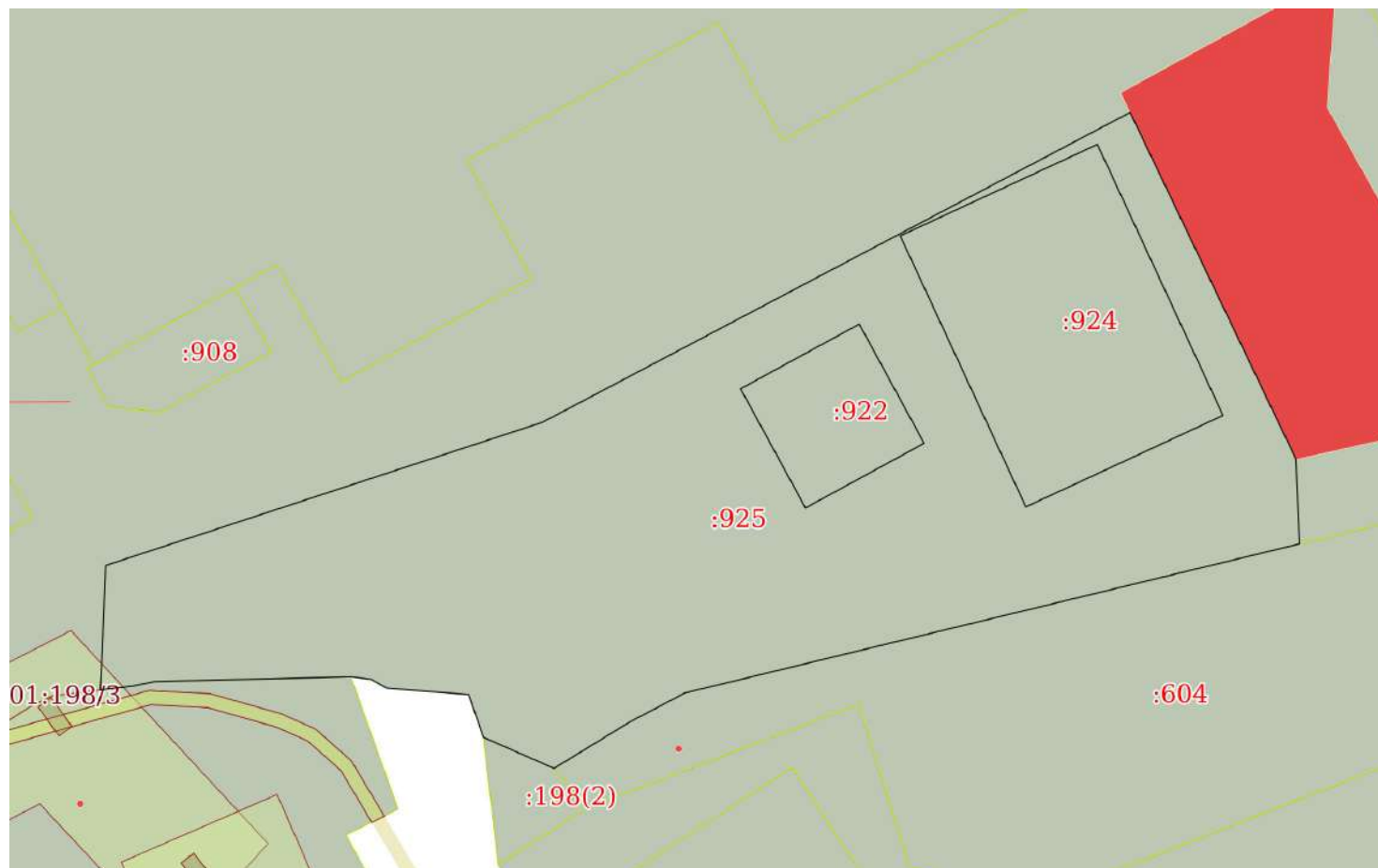
полное наименование должности	подпись	инициалы, фамилия
-------------------------------	---------	-------------------

М.П.

Выписка из Единого государственного реестра недвижимости об объекте недвижимости
 Описание местоположения земельного участка

Земельный участок			
вид объекта недвижимости			
Лист № 1 раздела 3	Всего листов раздела 3: 1	Всего разделов: 5	Всего листов выписки: 9
22.09.2021г. № КУВИ-002/2021-126353837			
Кадастровый номер:		37:15:011701:925	

План (чертеж, схема) земельного участка



Масштаб 1:1000 Условные обозначения:

полное наименование должности	подпись	инициалы, фамилия

М.П.

Выписка из Единого государственного реестра недвижимости об объекте недвижимости

Описание местоположения земельного участка

Земельный участок			
вид объекта недвижимости			

Лист № 1 раздела 3.1	Всего листов раздела 3.1: 2	Всего разделов: 5	Всего листов выписки: 9
----------------------	-----------------------------	-------------------	-------------------------

22.09.2021г. № КУВИ-002/2021-126353837

Кадастровый номер: 37:15:011701:925

Описание местоположения границ земельного участка							
№ п/п	Номер точки		Дирекционный угол	Горизонтальное проложение, м	Описание закрепления на местности	Кадастровые номера смежных участков	Сведения об адресах правообладателей смежных земельных участков
	началь ная	конечн ая					
1	2	3	4	5	6	7	8
1	1.1.1	1.1.2	71°51.4'	65.74	данные отсутствуют	37:15:011701:198(1)	данные отсутствуют
2	1.1.2	1.1.3	62°12.4'	94.99	данные отсутствуют	37:15:011701:198(1)	данные отсутствуют
3	1.1.3	1.1.4	154°26.0'	54.96	данные отсутствуют	37:15:011701:503, 37:15:011701:198(1)	данные отсутствуют
4	1.1.4	1.1.5	177°26.6'	12.1	данные отсутствуют	37:15:011701:198(1)	данные отсутствуют
5	1.1.5	1.1.6	256°22.5'	90.47	данные отсутствуют	37:15:011701:604	155250, Ивановская обл., Родниковский р-н, г. Родники, ул Большая Рыбаковская, д 54А
6	1.1.6	1.1.7	242°14.2'	8.97	данные отсутствуют	37:15:011701:604	155250, Ивановская обл., Родниковский р-н, г. Родники, ул Большая Рыбаковская, д 54А
7	1.1.7	1.1.8	238°31.4'	12.64	данные отсутствуют	37:15:011701:604	155250, Ивановская обл., Родниковский р-н, г. Родники, ул Большая Рыбаковская, д 54А
8	1.1.8	1.1.9	293°45.4'	11.05	данные отсутствуют	37:15:011701:198(2)	данные отсутствуют
9	1.1.9	1.1.10	341°10.3'	6.44	данные отсутствуют	данные отсутствуют	данные отсутствуют
10	1.1.10	1.1.11	274°23.9'	11.73	данные отсутствуют	данные отсутствуют	данные отсутствуют
11	1.1.11	1.1.12	299°25.1'	2.61	данные отсутствуют	данные отсутствуют	данные отсутствуют
12	1.1.12	1.1.13	277°9.0'	2.89	данные отсутствуют	данные отсутствуют	данные отсутствуют
13	1.1.13	1.1.14	268°36.7'	28.08	данные отсутствуют	37:15:011701:70	Ивановская область, Родниковский район, г.Родники, ул.Талалихина, д.28
14	1.1.14	1.1.15	258°19.4'	3.06	данные отсутствуют	37:15:011701:70	Ивановская область, Родниковский район, г.Родники, ул.Талалихина, д.28
15	1.1.15	1.1.16	262°56.9'	4.81	данные отсутствуют	37:15:011701:70	Ивановская область, Родниковский район, г.Родники, ул.Талалихина, д.28
16	1.1.16	1.1.1	2°24.8'	17.82	данные отсутствуют	37:15:011701:198(1)	данные отсутствуют
17	1.2.17	1.2.18	151°24.8'	19.39	данные отсутствуют	37:15:011701:922	данные отсутствуют
18	1.2.18	1.2.19	61°25.1'	19.31	данные отсутствуют	37:15:011701:922	данные отсутствуют
19	1.2.19	1.2.20	331°26.3'	19.39	данные отсутствуют	37:15:011701:922	данные отсутствуют

полное наименование должности	подпись	инициалы, фамилия
-------------------------------	---------	-------------------

М.П.

Земельный участок							
вид объекта недвижимости							
Лист № 2 раздела 3.1		Всего листов раздела 3.1: 2			Всего разделов: 5		Всего листов выписки: 9
22.09.2021г. № КУВИ-002/2021-126353837							
Кадастровый номер:				37:15:011701:925			
20	1.2.20	1.2.17	241°25.9'	19.32	данные отсутствуют	37:15:011701:922	данные отсутствуют
21	1.3.21	1.3.22	155°7.6'	42.7	данные отсутствуют	37:15:011701:924	данные отсутствуют
22	1.3.22	1.3.23	65°7.5'	18.5	данные отсутствуют	37:15:011701:924	данные отсутствуют
23	1.3.23	1.3.24	65°7.6'	12.58	данные отсутствуют	37:15:011701:924	данные отсутствуют
24	1.3.24	1.3.25	335°7.6'	42.7	данные отсутствуют	37:15:011701:924	данные отсутствуют
25	1.3.25	1.3.26	245°7.6'	12.58	данные отсутствуют	37:15:011701:924	данные отсутствуют
26	1.3.26	1.3.21	245°7.5'	18.5	данные отсутствуют	37:15:011701:924	данные отсутствуют

полное наименование должности	подпись	инициалы, фамилия
-------------------------------	---------	-------------------

М.П.

Выписка из Единого государственного реестра недвижимости об объекте недвижимости

Описание местоположения земельного участка

Земельный участок			
вид объекта недвижимости			
Лист № 1 раздела 3.2	Всего листов раздела 3.2: 2	Всего разделов: 5	Всего листов выписки: 9
22.09.2021г. № КУВИ-002/2021-126353837			
Кадастровый номер:		37:15:011701:925	

Сведения о характерных точках границы земельного участка				
Система координат 37.У.029				
Номер точки	Координаты, м		Описание закрепления на местности	Средняя квадратичная погрешность определения координат характерных точек границ земельного участка, м
	Х	У		
1	2	3	4	5
1	6574.38	5826.04	Закрепление отсутствует	0.1
2	6594.85	5888.51	Закрепление отсутствует	0.1
3	6639.14	5972.54	Закрепление отсутствует	0.1
4	6589.56	5996.26	Закрепление отсутствует	0.1
5	6577.47	5996.8	Закрепление отсутствует	0.1
6	6556.16	5908.88	Закрепление отсутствует	0.1
7	6551.98	5900.94	Закрепление отсутствует	0.1
8	6545.38	5890.16	Закрепление отсутствует	0.1
9	6549.83	5880.05	Закрепление отсутствует	0.1
10	6555.93	5877.97	Закрепление отсутствует	0.1
11	6556.83	5866.27	Закрепление отсутствует	0.1
12	6558.11	5864	Закрепление отсутствует	0.1
13	6558.47	5861.13	Закрепление отсутствует	0.1
14	6557.79	5833.06	Закрепление отсутствует	0.1
15	6557.17	5830.06	Закрепление отсутствует	0.1
16	6556.58	5825.29	Закрепление отсутствует	0.1
1	6574.38	5826.04	Закрепление отсутствует	0.1
1	6599.64	5916.84	Закрепление отсутствует	0.1
2	6608.88	5933.81	Закрепление отсутствует	0.1
3	6591.85	5943.08	Закрепление отсутствует	0.1
4	6582.61	5926.12	Закрепление отсутствует	0.1
1	6599.64	5916.84	Закрепление отсутствует	0.1
1	6621.5	5939.67	Закрепление отсутствует	0.1
2	6629.28	5956.45	Закрепление отсутствует	0.1

полное наименование должности	подпись	инициалы, фамилия

М.П.

Земельный участок				
вид объекта недвижимости				
Лист № 2 раздела 3.2	Всего листов раздела 3.2: 2		Всего разделов: 5	Всего листов выписки: 9
22.09.2021г. № КУВИ-002/2021-126353837				
Кадастровый номер:			37:15:011701:925	
3	6634.57	5967.86	Закрепление отсутствует	0.1
4	6595.83	5985.82	Закрепление отсутствует	0.1
5	6590.54	5974.41	Закрепление отсутствует	0.1
6	6582.76	5957.63	Закрепление отсутствует	0.1
1	6621.5	5939.67	Закрепление отсутствует	0.1

полное наименование должности	подпись	инициалы, фамилия

М.П.

Приложение № 3
к Соглашению о создании на территориях муниципальных образований «Городской округ Иваново» и «Родниковский муниципальный район» Ивановской области особой экономической зоны промышленно-производственного типа «Иваново»

«28» сентября 2021 г. № С-268-С/1214

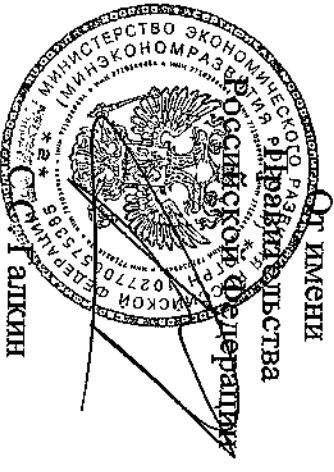
КОМПЛЕКС МЕРОПРИЯТИЙ

по разработке Перспективного плана развития особой экономической зоны промышленно-производственного типа «Иваново», созданной на территориях муниципальных образований «Городской округ Иваново» и «Родниковский муниципальный район» Ивановской области

№ п/п	Наименование мероприятий	Срок исполнения	Ответственный исполнитель	Порядок финансирования
1	Подготовка проекта Перспективного плана	Разработан и представлен в составе заявки на создание ОЭЗ	Управляющая компания, Правительство Ивановской области, Администрация города Иванова, администрация муниципального образования «Родниковский муниципальный район»	за счет средств Управляющей компании
2	Рассмотрение и утверждение Перспективного плана на Наблюдательном совете особой экономической зоны промышленно-производственного типа «Иваново», созданной на территориях муниципальных образований «Городской округ Иваново» и «Родниковский муниципальный район» Ивановской области	31 декабря 2022 года	Наблюдательный совет особой экономической зоны промышленно-производственного типа «Иваново», созданной на территориях муниципальных образований «Городской округ Иваново» и «Родниковский муниципальный район»	Финансирование не требуется

От имени

Правительства Российской Федерации



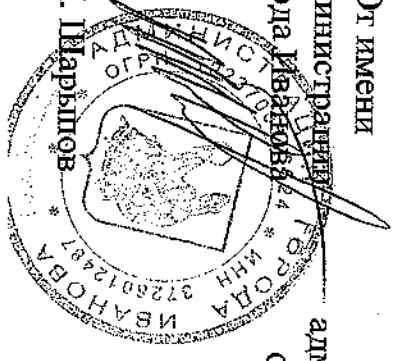
От имени

Правительства Ивановской области




От имени

Администрации города Иванова



От имени

Администрации муниципального образования «Родниковский муниципальный район»



ПЕРЕДАТОЧНЫЙ АКТ

земельных участков, расположенных в границах особой экономической зоны промышленно-производственного типа «Иваново», созданной на территориях муниципальных образований «городской округ Иваново» и «Родниковский муниципальный район» Ивановской области, подлежащих передаче в управление и распоряжение Министерству экономического развития Российской Федерации

г. Москва

«25» октября 2021 г.

Администрация города Иванова в лице Главы города Иванова Шарыпова Владимира Николаевича, действующего на основании Устава города Иванова, принятого решением Ивановской городской Думы от 14 октября 2005 г. № 613, именуемая в дальнейшем «Правообладатель 1», администрация муниципального образования «Родниковский муниципальный район» в лице Главы муниципального образования «Родниковский муниципальный район» Малова Анатолия Борисовича, действующего на основании Устава муниципального образования «Родниковский муниципальный район», принятого решением Совета муниципального образования «Родниковский муниципальный район» от 19 мая 2010 г. № 20, именуемая в дальнейшем «Правообладатель 2», и Министерство экономического развития Российской Федерации в лице заместителя Министра экономического развития Российской Федерации Галкина Сергея Сергеевича, действующего на основании доверенности от 1 октября 2021 г. № ДВ-162-РМ, именуемое в дальнейшем «Управляющий», подписали настоящий Акт о нижеследующем:



1. Правообладатель 1 передает, а Управляющий принимает в управление и распоряжение земельные участки с кадастровыми номерами 37:24:020561:705, 37:24:020561:711, 37:24:020561:713, расположенные в границах особой экономической зоны промышленно-производственного типа «Иваново», созданной на территориях муниципальных образований «городской округ Иваново» и «Родниковский муниципальный район» Ивановской области, государственная собственность на которые не разграничена, и сформированные из них земельные участки.

2. Правообладатель 2 передает, а Управляющий принимает в управление и распоряжение земельные участки с кадастровыми номерами 37:15:000000:18, 37:15:010101:32, 37:15:011701:185, 37:15:011701:200, 37:15:011701:206, 37:15:011701:208, 37:15:011701:209, 37:15:011701:210, 37:15:011701:214, 37:15:011701:216, 37:15:011701:220, 37:15:011701:222, 37:15:011701:232, 37:15:011701:234, 37:15:011701:249, 37:15:011701:597, 37:15:011701:916, 37:15:011701:917, 37:15:011701:918, 37:15:011701:919, 37:15:011701:922, 37:15:011701:923, 37:15:011701:924, государственная собственность на которые не разграничена, и земельные участки с кадастровыми номерами 37:15:011701:186, 37:15:011701:251, 37:15:011701:198, 37:15:011701:145, 37:15:011701:187, 37:15:011701:503, 37:15:011701:190, 37:15:011701:195, 37:15:011701:890, 37:15:011701:891, 37:15:011701:925, 37:15:012026:66, 37:15:012026:45, находящиеся в собственности муниципального образования «Родниковский муниципальный район» Ивановской области, и сформированные из них земельные участки, расположенные в границах особой экономической зоны промышленно-производственного типа «Иваново», созданной на территориях муниципальных образований «городской округ Иваново» и «Родниковский муниципальный район» Ивановской области.

От Управляющего
Министерство
экономического развития
Российской Федерации


С.С. Галитский


От Правообладателя 1
Администрация
города Иваново


В.И. Шарыпов


От Правообладателя 2
администрация
муниципального
образования
«Родниковский
муниципальный район»


А.Б. Малов


к Соглашению о создании на территориях муниципальных образований «Городской округ Иваново» и «Родниковский муниципальный район» Ивановской области особой экономической зоны промышленно-производственного типа «Иваново»

от «25» декабря 2021 г. № С-268-С/21

Значения показателей эффективности функционирования особой экономической зоны промышленно-производственного типа «Иваново», созданной на территориях муниципальных образований «Городской округ Иваново» и «Родниковский муниципальный район» Ивановской области

№ п/п	Наименование показателя	Год реализации проекта					
		2021		2022		2023	
		за год	нарастающим итогом	за год	нарастающим итогом	за год	нарастающим итогом
1	Количество резидентов ОЭЗ, ед., в том числе:	4	4	1	5	0	5
1.1	количество резидентов с участием иностранных инвесторов в составе акционеров (участников) и резидентов, реализующих соглашения об осуществлении деятельности в ОЭЗ с привлечением иностранных инвестиций, ед.	0	0	0	0	0	0
1.2	количество резидентов ОЭЗ, ведущих деятельность в области информационных технологий и осуществляют разработку и реализацию программ для электронно-вычислительных машин и баз данных на материальном носителе или в электронном виде по каналам связи независимо от вида договора и (или) оказывающих услуги (выполняющих работы) по адаптации и модификации программ для электронно-вычислительных машин и баз данных (программных средств и информационных продуктов вычислительной техники), установке, тестированию и сопровождению программ для электронно-вычислительных машин и баз данных, ед.	0	0	0	0	0	0

№ п/п	Наименование показателя	Год реализации проекта					
		2021		2022		2023	
		за год	нарастающим итогом	за год	нарастающим итогом	за год	нарастающим итогом
2	Количество рабочих мест, созданных на территории ОЭЗ, всего, ед., в том числе:	3	3	1 129	1 132	1 030	2 162
2.1	количество рабочих мест, созданных резидентами ОЭЗ, ед.	0	0	1 127	1 127	1 030	2 157
2.1.1	количество рабочих мест, созданных на территории ОЭЗ резидентами ОЭЗ, являющимися субъектами малого и среднего предпринимательства и (или) индивидуальными предпринимателями, ед.	0	0	0	0	0	0
2.2	количество рабочих мест, созданных управляющей компанией ОЭЗ, ед.	3	3	2	5	0	5
3	Объем инвестиций, в том числе капитальных вложений, осуществленных резидентами ОЭЗ на территории ОЭЗ в соответствии с соглашениями об осуществлении деятельности в ОЭЗ, млн руб.	4 160,0	4 160,0	1 575,0	5 735,0	1 512,5	7 247,5
4	Объем выручки от продажи товаров, выполнения работ, оказания услуг за вычетом налога на добавленную стоимость, акцизов (в соответствии с отчетом о финансовых результатах бухгалтерской (финансовой) отчетности резидентов, применяющих общую систему налогообложения) и (или) сумма доходов (в соответствии с налоговой декларацией по налогу, уплачиваемому в связи с применением упрощенной системы налогообложения, резидентов, применяющих упрощенную систему налогообложения), полученных резидентами в результате реализации соглашений об осуществлении деятельности в особой экономической зоне, млн руб. в том числе:	36,2	36,2	11 259,5	11 295,7	27 500,0	38 795,7
4.1	объем выручки резидентов, ведущих деятельность в	0	0	0	0	0	0

№ п/п	Наименование показателя	Год реализации проекта					
		2021		2022		2023	
		за год	нарастающим итогом	за год	нарастающим итогом	за год	нарастающим итогом
	области информационных технологий и осуществляющих разработку и реализацию программ для электронно-вычислительных машин и баз данных на материальном носителе или в электронном виде по каналам связи независимо от вида договора и (или) оказывающих услуги (выполняющих работы) по адаптации и модификации программ для электронно-вычислительных машин и баз данных (программных средств и информационных продуктов вычислительной техники), установке, тестированию и сопровождению программ для электронно-вычислительных машин и баз данных, млн руб.						
4.2	объем выручки резидентов ОЭЗ, полученной в результате экспорта несырьевых неэнергетических товаров и оказываемых услуг, млн. руб.	0	0	0	0	0	0
5	Объем израсходованных средств федерального бюджета, направленных на финансирование создания объектов инженерной, транспортной, социальной, инновационной и иной инфраструктуры ОЭЗ, млн руб.	0	0	0	0	0	0
6	Объем израсходованных средств бюджета Ивановской области и местных бюджетов, направленных на финансирование создания объектов инженерной, транспортной, социальной, инновационной и иной инфраструктуры ОЭЗ, млн руб.	0	0	0	0	0	0
7	Объем средств управляющей компании ОЭЗ, полученных от осуществления хозяйственной деятельности и вложенных в создание объектов инженерной, транспортной, социальной, инновационной и иной инфраструктуры ОЭЗ, млн руб.	0	0	0	0	0	0

№ п/п	Наименование показателя	Год реализации проекта					
		2021		2022		2023	
		за год	нарастающим итогом	за год	нарастающим итогом	за год	нарастающим итогом
8	Объем налогов, уплаченных в бюджеты бюджетной системы Российской Федерации, за вычетом объема налога на добавленную стоимость, фактически возмещенного в соответствии с законодательством Российской Федерации о налогах и сборах, всего, млн руб.	8,2	8,2	95,2	103,4	325,3	428,6
8.1	объем налогов, уплаченных резидентами ОЭЗ в бюджеты бюджетной системы Российской Федерации, за вычетом объема налога на добавленную стоимость, фактически возмещенного резидентам ОЭЗ в соответствии с законодательством Российской Федерации о налогах и сборах, млн руб.	0	0	90,8	90,8	319,2	410,0
8.2	объем налогов, уплаченных управляющей компанией ОЭЗ в бюджеты бюджетной системы Российской Федерации, за вычетом объема налога на добавленную стоимость, фактически возмещенного управляющей компанией ОЭЗ в соответствии с законодательством Российской Федерации о налогах и сборах, млн руб.	8,2	8,2	4,4	12,6	6,1	18,7
9	Объем таможенных платежей, всего, млн руб.	0	0	0	0	0	0
9.1	объем таможенных платежей, уплаченных резидентами ОЭЗ, млн рублей	0	0	0	0	0	0
9.2	в том числе объем таможенных платежей, уплаченных управляющей компанией ОЭЗ, млн руб.	0	0	0	0	0	0
10	Объем страховых взносов, всего, млн руб.	0,7	0,7	156,6	157,3	269,0	426,4
10.1	объем страховых взносов, уплаченных резидентами ОЭЗ, млн руб.	0	0	155,4	155,4	267,8	423,2
10.2	объем страховых взносов, уплаченных управляющей компанией ОЭЗ, млн руб.	0,7	0,7	1,2	1,9	1,2	3,2
11	Объем используемых резидентами ОЭЗ налоговых льгот в части, зачисляемой в федеральный бюджет,	0	0	0	0	0	0


№ п/п	Наименование показателя	Год реализации проекта					
		2021		2022		2023	
		за год	нарастающим итогом	за год	нарастающим итогом	за год	нарастающим итогом
	млн руб.						
12	Объем используемых резидентами ОЭЗ льгот по уплате таможенных платежей, млн руб.	0	0	61,4	61,4	197,1	258,5
13	Объем используемых резидентами ОЭЗ льгот по уплате страховых взносов, млн руб.	0	0	0	0	0	0
14	Объем используемых резидентами ОЭЗ налоговых льгот в части, зачисляемой в бюджет Ивановской области и местный бюджет, млн руб.	0	0	237,4	237,4	564,5	801,8
15	Количество объектов инженерной, транспортной, социальной, инновационной и иной инфраструктуры ОЭЗ, построенных на территории ОЭЗ и введенных в эксплуатацию, а также их проектная мощность, ед.	9	9	12	21	10	31
16	Объем неизрасходованных денежных средств (остаток), фактически выделенных из федерального бюджета на создание объектов инфраструктуры ОЭЗ, млн руб.	0	0	0	0	0	0
17	Объем неизрасходованных денежных средств (остаток), фактически выделенных из бюджета Ивановской области и местного бюджета на создание объектов инфраструктуры ОЭЗ, млн руб.	0	0	0	0	0	0
18	Доля суммарной площади земельных участков, предоставленных в аренду и (или) находящихся в собственности резидентов ОЭЗ, в общей полезной площади ОЭЗ, %	14	14	10	24	0	24
19	Доля мощности объектов инфраструктуры, заявленной и подтвержденной контрактными обязательствами резидентов ОЭЗ, в общей мощности объектов инфраструктуры, введенных в эксплуатацию,	x	x	x	x	x	x

№ п/п	Наименование показателя	Год реализации проекта			
		2021	2022	2023	
		за год	нарастающим итогом	за год	нарастающим итогом
	созданных или создаваемых, %, в т. ч.				
19.1	таможенная инфраструктура	0	0	0	100,0
19.2	транспортивная инфраструктура	0	0	40,0	60,0
19.3	водоснабжение	0	0	15,4	100,0
19.4	водоснабжение	0	0	15,4	32,7
19.5	газоснабжение и теплоснабжение	0	0	26,4	25,0
19.6	электроснабжение	0	0	5,4	7,7
				14,8	13,2
				14,8	28,0

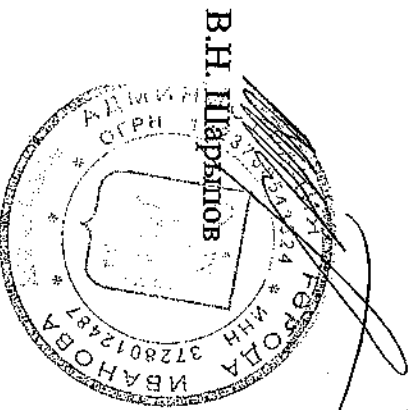
От имени
Правительства
Российской Федерации




От имени
Правительства
Ивановской области



От имени
Администрации
города Иванова



От имени
Администрации
Муниципального
образования «Родниковский
муниципальный район»



В.Н. Шершнев