

**ПОСТАНОВЛЕНИЕ
АДМИНИСТРАЦИИ
ГОРОДСКОГО ОКРУГА КИНЕШМА
от 06.06.2013 №1277п**

**Об определении границ прилегающих к организациям и объектам территорий,
на которых не допускается розничная продажа алкогольной продукции**

В соответствии со статьей 16 Федерального закона от 22.11.1995 № 171-ФЗ «О государственном регулировании производства и оборота этилового спирта, алкогольной и спиртосодержащей продукции», Постановлением Правительства РФ от 27.12.2012 № 1425 «Об определении органами государственной власти субъектов Российской Федерации мест массового скопления граждан и мест нахождения источников повышенной опасности, в которых не допускается розничная продажа алкогольной продукции, а также определении органами местного самоуправления границ прилегающих к некоторым организациям и объектам территорий, на которых не допускается розничная продажа алкогольной продукции», руководствуясь Уставом муниципального образования «Городской округ Кинешма», администрация городского округа Кинешма

п о с т а н о в л я е т:

1. Утвердить порядок определения границ прилегающих к организациям и объектам территорий, на которых не допускается розничная продажа алкогольной продукции в городском округе Кинешма (приложение 1).
2. Установить минимальное значение расстояния до границ прилегающих к организациям и объектам территорий, на которых не допускается розничная продажа алкогольной продукции в городском округе Кинешма (приложение 2).
3. Утвердить схемы границ прилегающих к организациям и объектам территорий, на которых не допускается розничная продажа алкогольной продукции в городском округе Кинешма (приложение 3).
4. Настоящее постановление вступает в силу с момента официального опубликования в официальном источнике опубликования муниципальных правовых актов городского округа Кинешма «Вестник органов местного самоуправления городского округа Кинешма».
5. Информационно – аналитическому сектору управления делами администрации городского округа Кинешма разместить настоящее постановление на официальном сайте администрации городского округа Кинешма в информационно-телекоммуникационной сети «Интернет»: www.admkineshma.ru.
6. Контроль за исполнением настоящего постановления возложить на заместителя главы администрации городского округа Кинешма Н.Ю. Бобышеву.

**Глава администрации городского округа Кинешма
А.Н. Чужбинкин**

ПОРЯДОК

определения границ прилегающих к организациям и объектам территорий, на которых не допускается розничная продажа алкогольной продукции, в городском округе Кинешма

1. Настоящий Порядок устанавливает правила определения расстояния от организаций и объектов, в которых не допускается розничная продажа алкогольной продукции, до границ прилегающих к ним территорий в городском округе Кинешма.

2. Розничная продажа алкогольной продукции не допускается на территориях, прилегающих:

а) к детским организациям – организациям, осуществляющим деятельность по дошкольному и начальному общему образованию (по Общероссийскому классификатору видов экономической деятельности код 80.1, кроме кода 80.10.3);

б) к образовательным организациям – организациям, определенным в соответствии с Законом Российской Федерации от 10. 07. 1992 № 3266-1 «Об образовании» и имеющим лицензию на осуществление образовательной деятельности;

в) к медицинским организациям – организациям, определенным в соответствии с Федеральным законом от 21.11.2011 № 323-ФЗ «Об основах охраны здоровья граждан в Российской Федерации» и осуществляющих медицинскую деятельность на основании лицензии, выданной в порядке, установленном законодательством Российской Федерации. К медицинским организациям приравниваются индивидуальные предприниматели, осуществляющие медицинскую деятельность.

г) к объектам спорта - объектам специально предназначенным для проведения физкультурных мероприятий и (или) спортивных мероприятий, в том числе спортивные сооружения.

д) к оптовым и розничным рынкам, вокзалам и иным местам массового скопления граждан и местам нахождения источников повышенной опасности, определенным органами государственной власти Ивановской области.

3. Территория, прилегающая к организациям и объектам, указанным в пункте 2 настоящего Порядка (далее - прилегающая территория), включает обособленную территорию (при наличии таковой), а также территорию, примыкающую к границам обособленной территории либо непосредственно к зданию (строению, сооружению), в котором расположены организации и (или) объекты, указанные в пункте 2 настоящего Порядка (далее - дополнительная территория).

4. Дополнительная территория определяется:

а) при наличии обособленной территории - от входа для посетителей на обособленную территорию до входа для посетителей в стационарный торговый объект (объект общественного питания);

б) при отсутствии обособленной территории - от входа для посетителей в здание (строение, сооружение), в котором расположены организации и (или) объекты, указанные в пункте 2 настоящего Порядка, до входа для посетителей в стационарный торговый объект (объект общественного питания).

5. При наличии нескольких входов в организации и (или) объекты, указанные в пункте 2 настоящего Порядка, (в том числе пожарных, запасных и других) такие входы в здание, которые не используются для входа посетителей, не учитываются при определении прилегающих территорий.

6. При наличии в стационарном торговом объекте (объекте общественного питания) нескольких входов для посетителей, расстояние до границ прилегающих территорий определяется от каждого входа.

7. При расположении стационарного торгового объекта (объекта общественного питания) внутри торгового центра (торгового комплекса), расстояние до границ прилегающей территории определяется с учетом расстояния, проходящего внутри торгового центра (торгового комплекса), здания, строения, непосредственно до входа для посетителей в стационарный торговый объект (объект общественного питания).

8. Размер прилегающих территорий определяется по кратчайшему расстоянию по тротуарам или пешеходным дорожкам (при их отсутствии - по обочинам, велосипедным дорожкам, краям проезжих частей), пешеходным переходам. При пересечении пешеходной зоны с проезжей частью расстояние измеряется по ближайшему пешеходному переходу.

9. При размещении (открытии) новых организаций и объектов, перечисленных в пункте 2 настоящего Порядка, границы прилегающих к ним территорий определяются в срок не более шести месяцев после размещения (открытия) указанных организаций и объектов.

10. При определении (пересмотре) границ прилегающих территорий, в указанные границы не включаются стационарные торговые объекты (объекты общественного питания), осуществляющие розничную продажу алкогольной продукции на основании лицензий, выданных до утверждения границ прилегающих территорий, - до окончания сроков действия лицензий.

11. Администрация городского округа Кинешма не позднее 1 месяца со дня принятия решения об определении границ прилегающих территорий направляет информацию о принятом решении в Департамент экономического развития и торговли Ивановской области, осуществляющий лицензирование розничной продажи алкогольной продукции.

Приложение 2
к постановлению администрации
городского округа Кинешма
от 06.06. 2013 № 1277п

Минимальное значение расстояния до границ прилегающих к организациям и объектам территорий, на которых не допускается розничная продажа алкогольной продукции, в городском округе Кинешма

1. Установить минимальное значение расстояния до границ прилегающих к детским организациям территорий, на которых не допускается розничная продажа алкогольной продукции:

- для стационарных торговых объектов – 50 метров;
- для объектов общественного питания – 40 метров.

2. Установить минимальное значение расстояния до границ прилегающих к образовательным организациям территорий, на которых не допускается розничная продажа алкогольной продукции:

- для стационарных торговых объектов – 50 метров;
- для объектов общественного питания – 50 метров.

3. Установить минимальное значение расстояния до границ прилегающих к медицинским организациям территорий, на которых не допускается розничная продажа алкогольной продукции:

- для стационарных торговых объектов – 50 метров;
- для объектов общественного питания – 50 метров.

4. Установить минимальное значение расстояния до границ прилегающих к объектам спорта территорий, на которых не допускается розничная продажа алкогольной продукции:

- для стационарных торговых объектов – 50 метров;

- для объектов общественного питания – 50 метров.

5. Установить минимальное значение расстояния до границ прилегающих к оптовым и розничным рынкам территорий, на которых не допускается розничная продажа алкогольной продукции:

- для стационарных торговых объектов – 50 метров;

- для объектов общественного питания – 50 метров.

6. Установить минимальное значение расстояния до границ прилегающих к вокзалам территорий, на которых не допускается розничная продажа алкогольной продукции:

- для стационарных торговых объектов – 50 метров;

- для объектов общественного питания – 50 метров.

7. Установить минимальное значение расстояния до границ прилегающих территорий к местам массового скопления граждан и местам нахождения источников повышенной опасности, определенных постановлением Правительства Ивановской области от 05.10.2011 № 358п, на которых не допускается розничная продажа алкогольной продукции:

- для стационарных торговых объектов – 50 метров;

- для объектов общественного питания – 50 метров.

Приложение 3
к постановлению администрации
городского округа Кинешма
от 06.06. 2013 № 1277п

Схемы границ прилегающих к организациям и объектам территорий, на которых не допускается розничная продажа алкогольной продукции, в городском округе Кинешма

1. Схемы границ территорий, прилегающих к детским организациям.
2. Схемы границ территорий, прилегающих к образовательным организациям.
3. Схемы границ территорий, прилегающих к медицинским организациям.
4. Схемы границ территорий, прилегающих к объектам спорта.
5. Схемы границ территорий, прилегающих к розничным рынкам.
6. Схемы границ территорий, прилегающих к вокзалам.
7. Схемы границ территорий, прилегающих к местам массового скопления граждан.

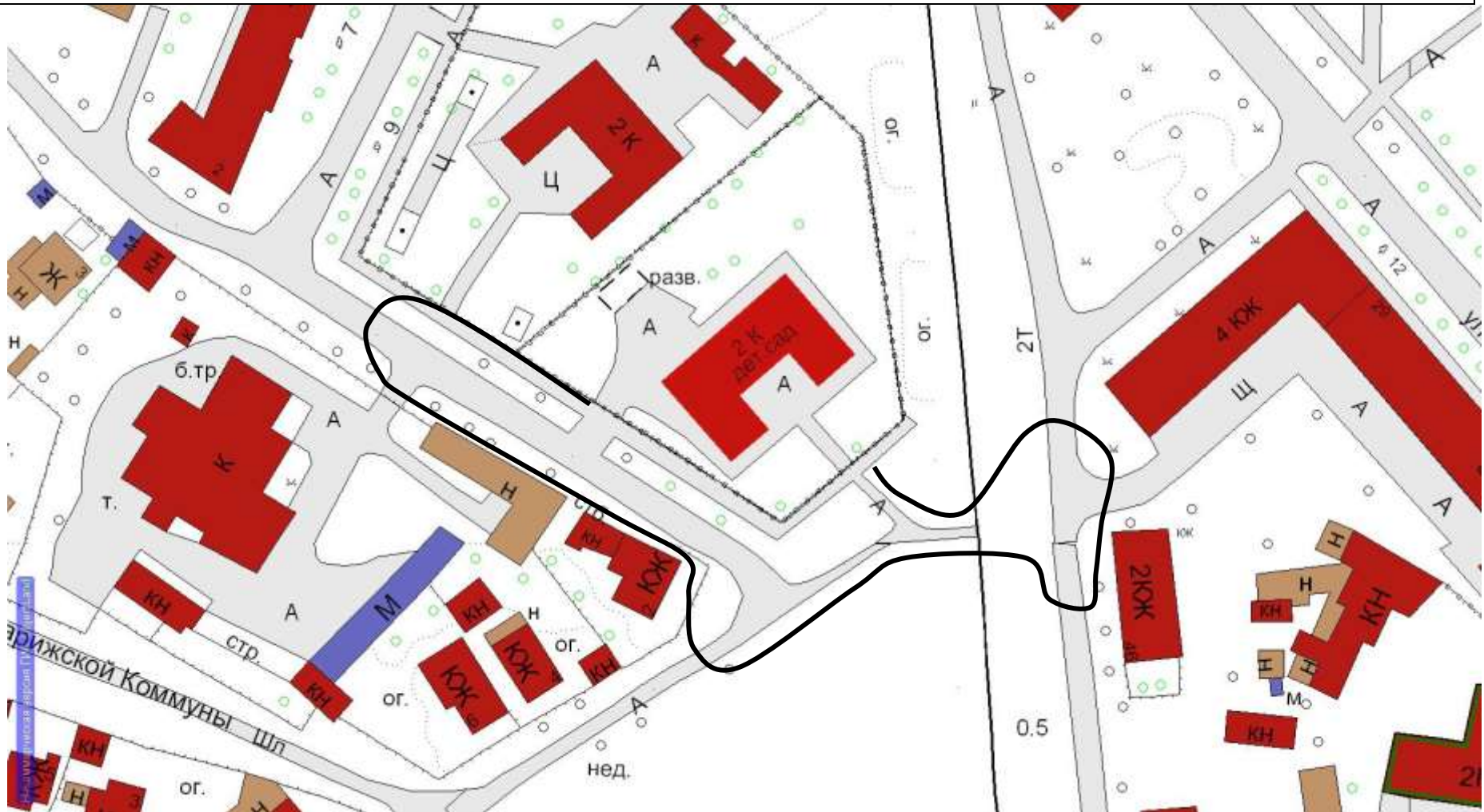
Схемы в электронном виде размещены на сайте администрации городского округа Кинешма: www.admkineshma.ru.

Схемы границ территорий, прилегающих к детским организациям

МДОУ детский сад №1 ул. Энергетическая, д. 2а

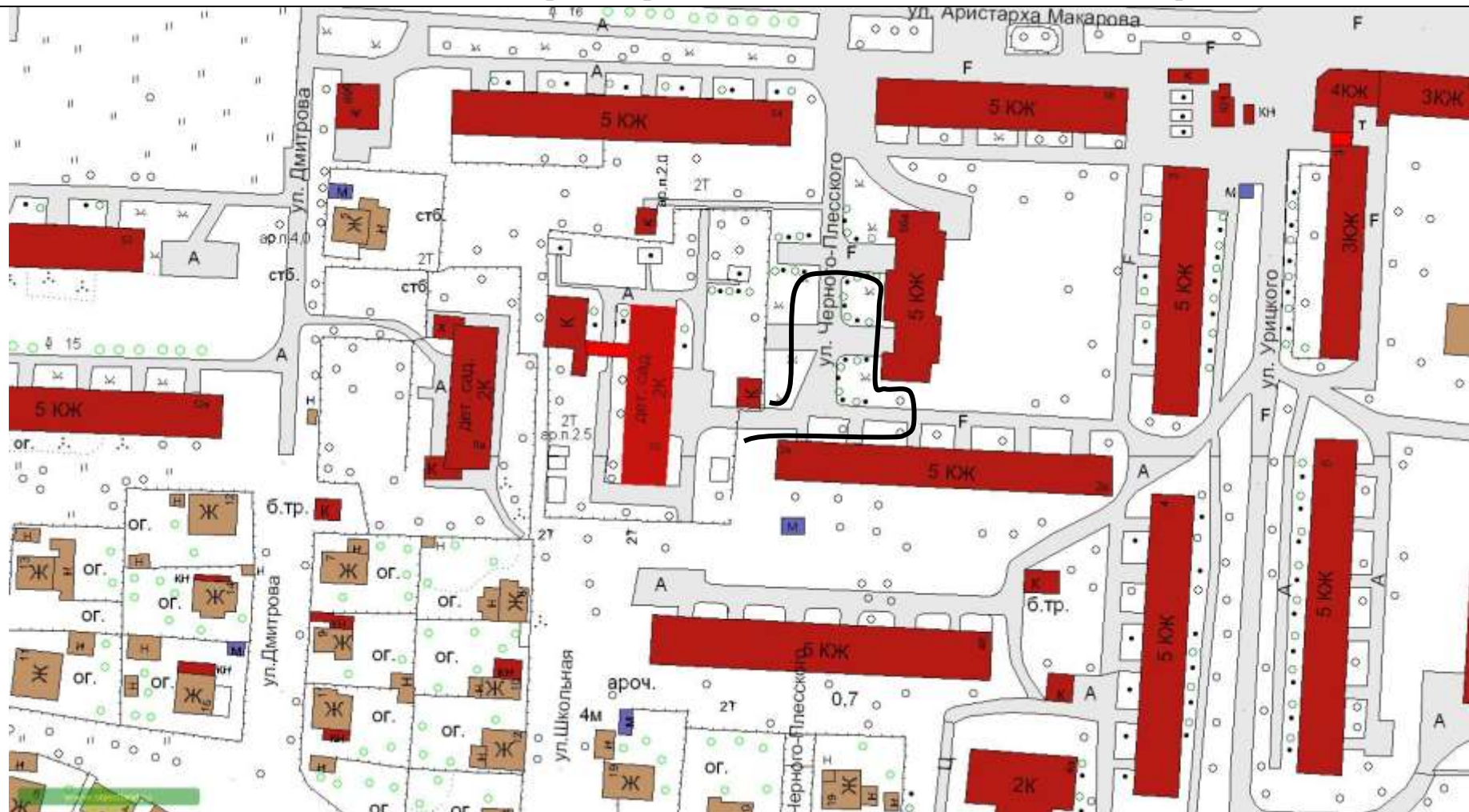
Обозначения: — Граница прилегающей территории

Для объектов стационарной торговли и общественного питания - 50 метров



МДОУ детский сад №2 ул. им. Урицкого, д. 4в

Обозначения: — Граница прилегающей территории
Для объектов стационарной торговли и общественного питания - 50 метров



МДОУ детский сад №3
ул. Дзержинского, д. 28

Обозначения: — Граница прилегающей территории
Для объектов стационарной торговли и общественного питания - 50 метров



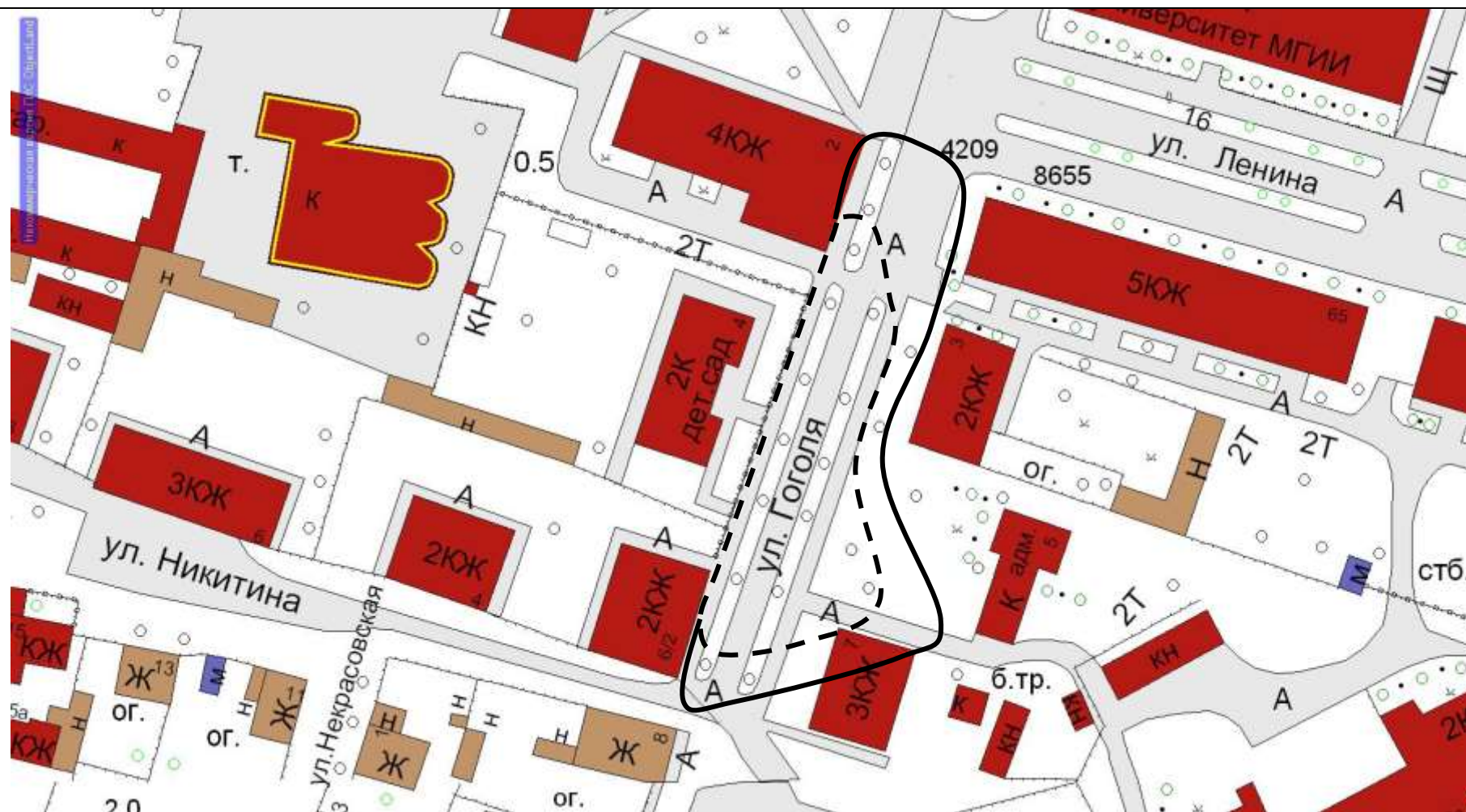
МДОУ детский сад №4
ул. Смольная, д. 34/12

Обозначения: — Граница прилегающей территории
Для объектов стационарной торговли и общественного питания - 50 метров



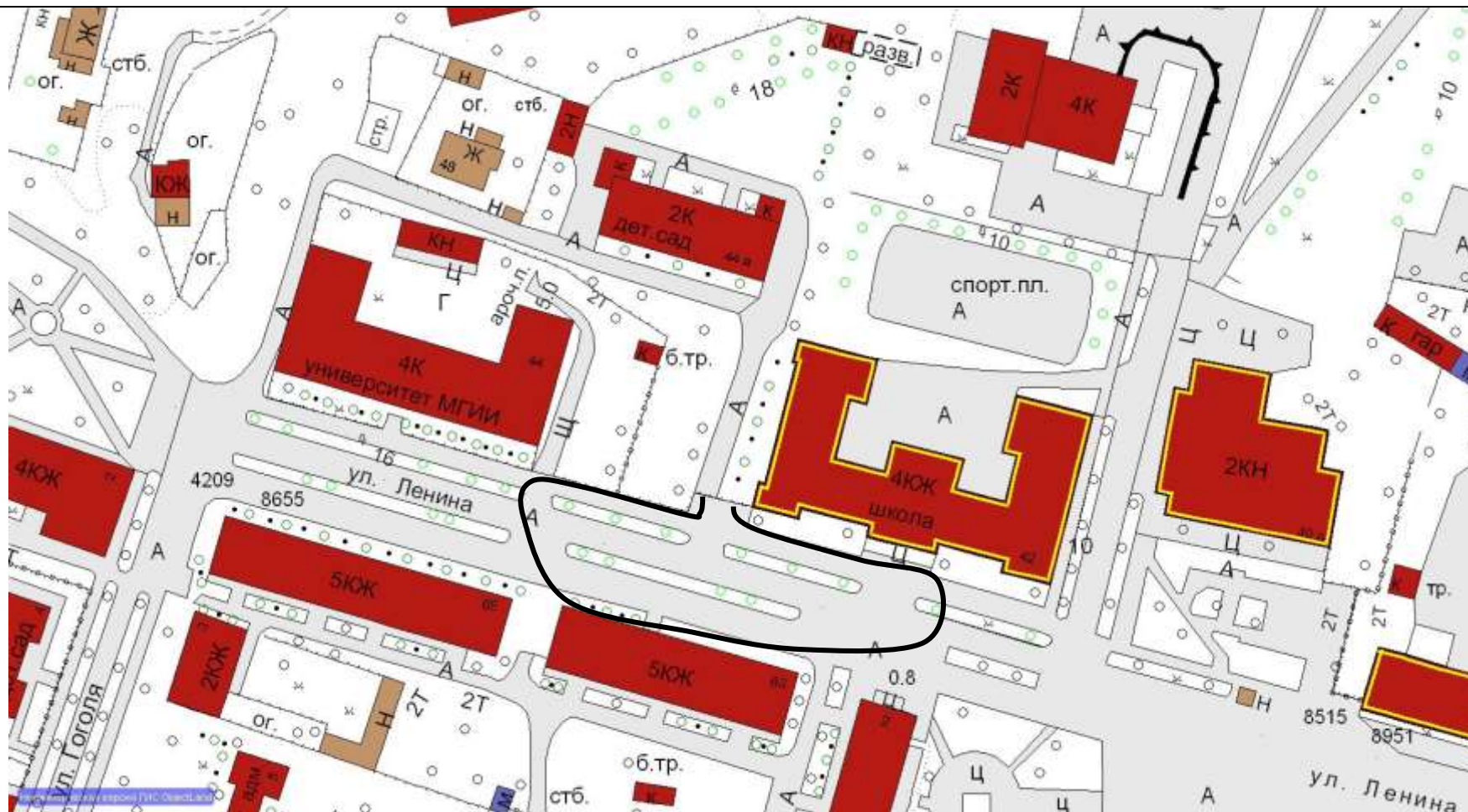
МДОУ детский сад №6 ул. Гоголя, д. 4

Обозначения: — Граница прилегающей территории для объектов стационарной торговли – 50 метров
- - Граница прилегающей территории для объектов общественного питания – 40 метров



МДОУ детский сад №7 ул. им. Ленина, д. 44в

Обозначения: — Граница прилегающей территории
Для объектов стационарной торговли и общественного питания - 50 метров



МДОУ детский сад №8 ул. Аристарха Макарова, д. 45

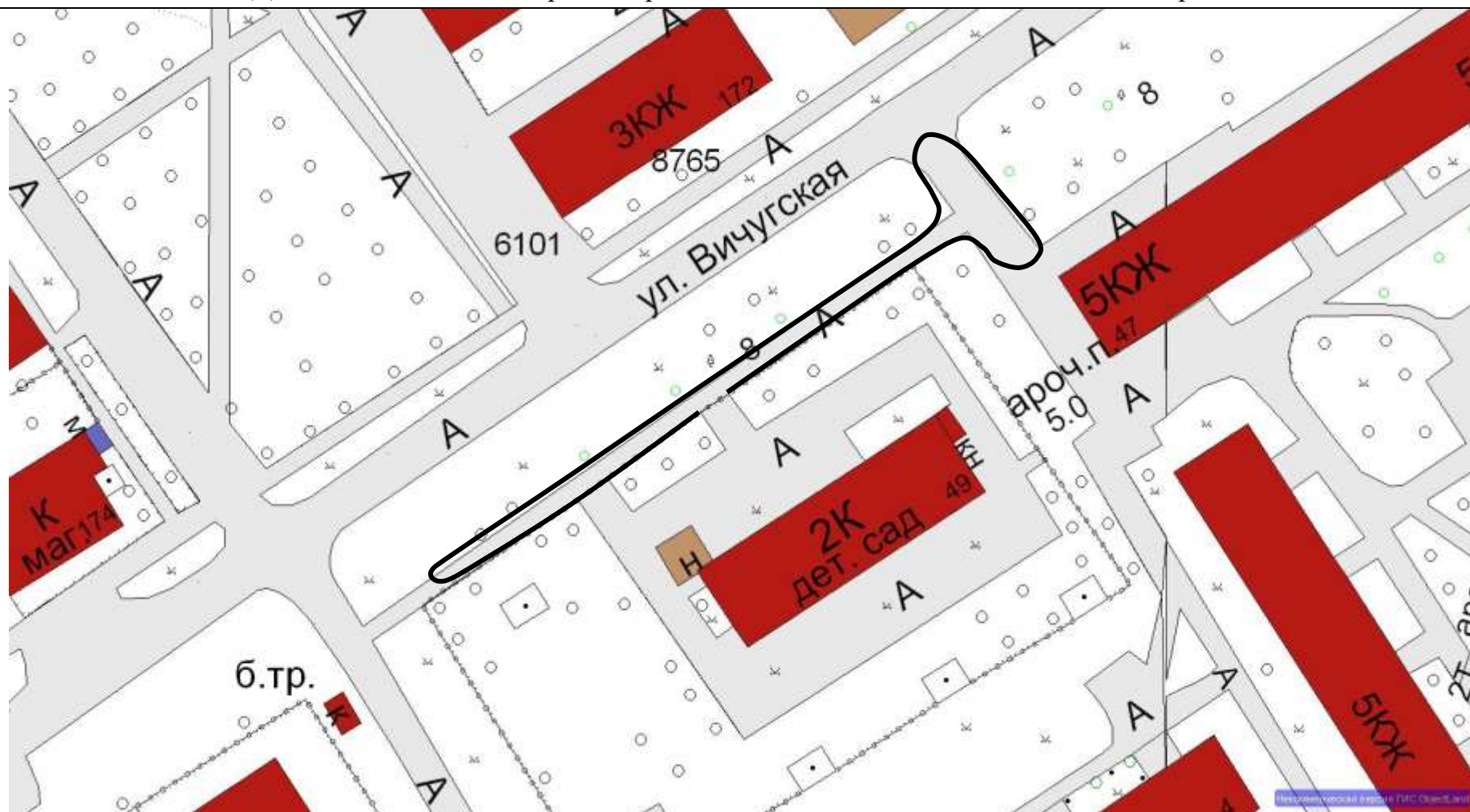
Обозначения: — Граница прилегающей территории

Для объектов стационарной торговли и общественного питания - 50 метров



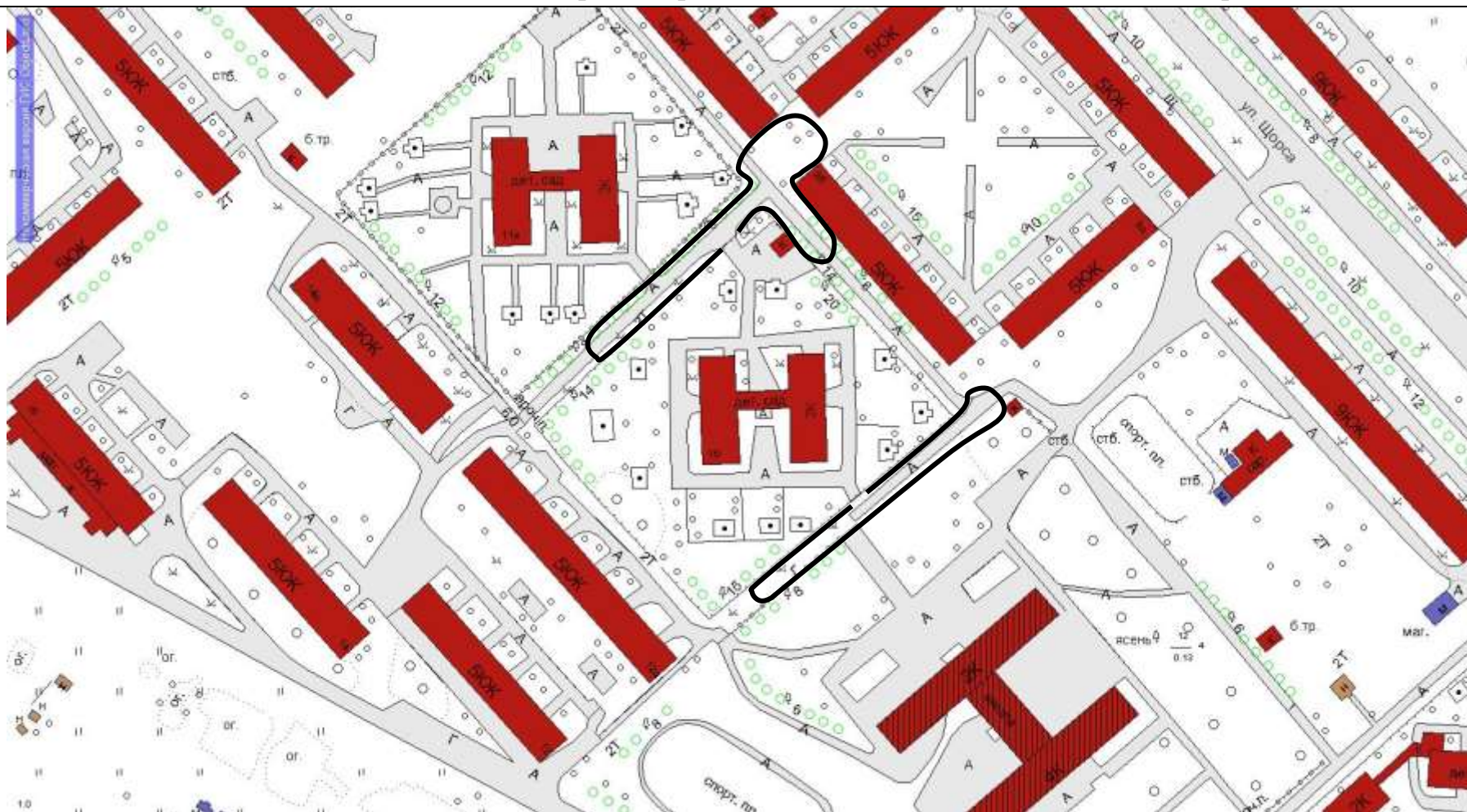
МДОУ детский сад №9 ул. Вичугская, д. 49

Обозначения: — Граница прилегающей территории
Для объектов стационарной торговли и общественного питания - 50 метров



МДОУ «Центр развития ребёнка - детский сад №10» ул. им. Юрия Горохова, д. 10

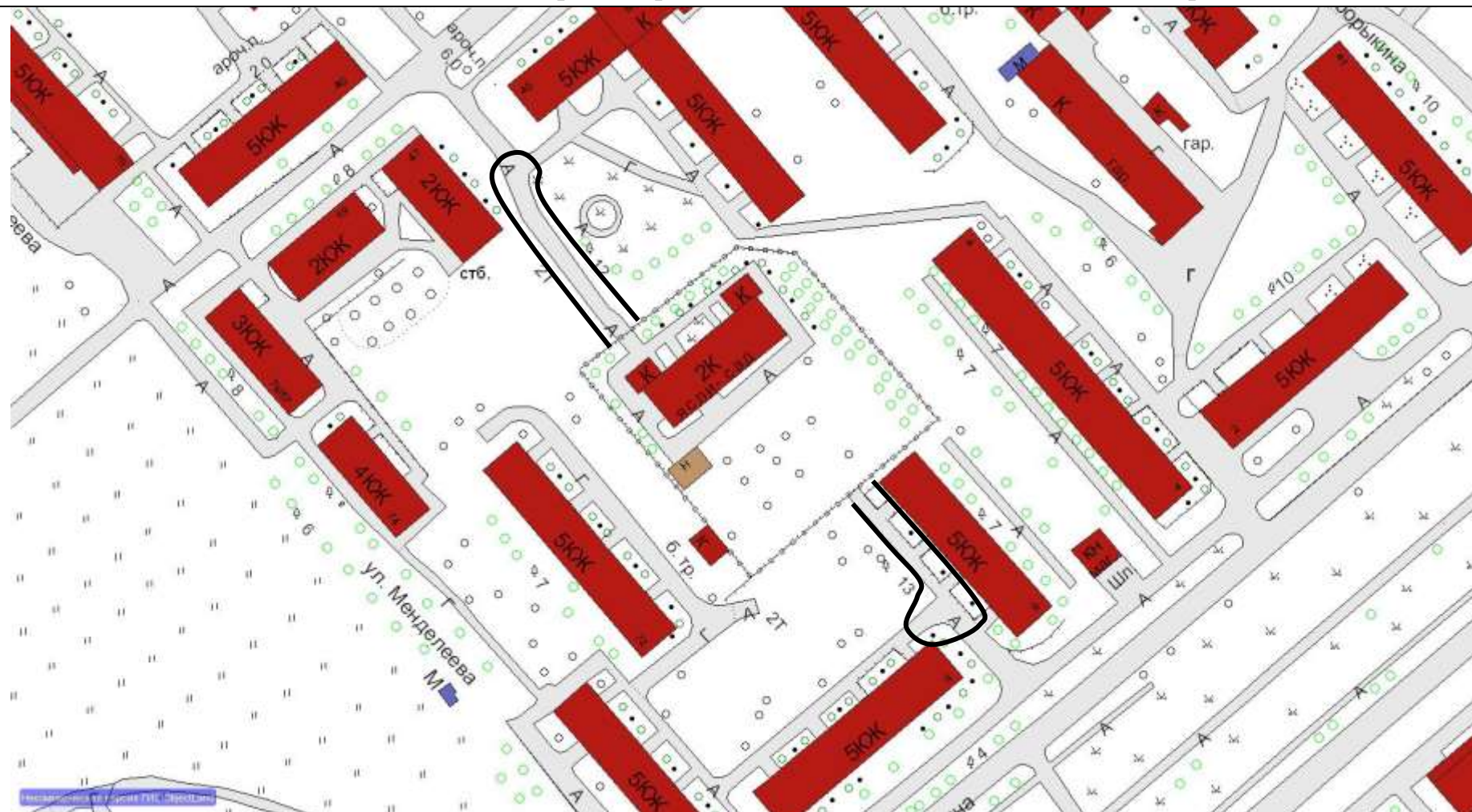
Обозначения: — Граница прилегающей территории
Для объектов стационарной торговли и общественного питания - 50 метров



МДОУ детский сад №15 «Ромашка»

ул. Ванцетти, д. 53

Обозначения: — Граница прилегающей территории
Для объектов стационарной торговли и общественного питания - 50 метров



МДОУ детский сад №16 ул. Ивана Седова, д. 7

Обозначения: — Граница прилегающей территории
Для объектов стационарной торговли и общественного питания - 50 метров



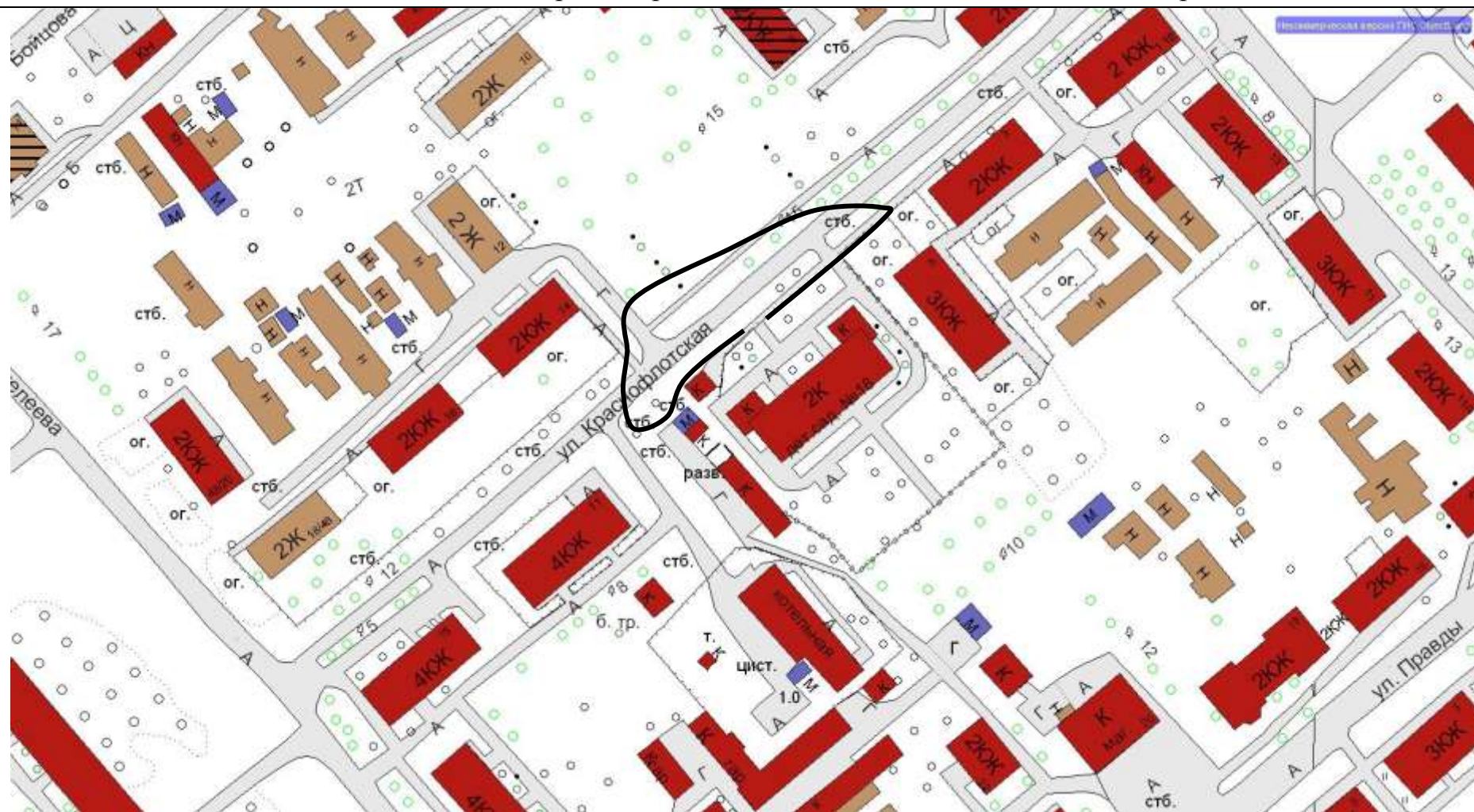
МДОУ детский сад №17 пер. Дунаевского, д. 12

Обозначения: — Граница прилегающей территории
Для объектов стационарной торговли и общественного питания - 50 метров



МДОУ детский сад №18
ул. Краснофлотская, д. 7

Обозначения: ————— Граница прилегающей территории
Для объектов стационарной торговли и общественного питания - 50 метров



МДОУ детский сад №19 ул. Декабристов, д. 8

Обозначения: ————— Граница прилегающей территории

Для объектов стационарной торговли и общественного питания - 50 метров

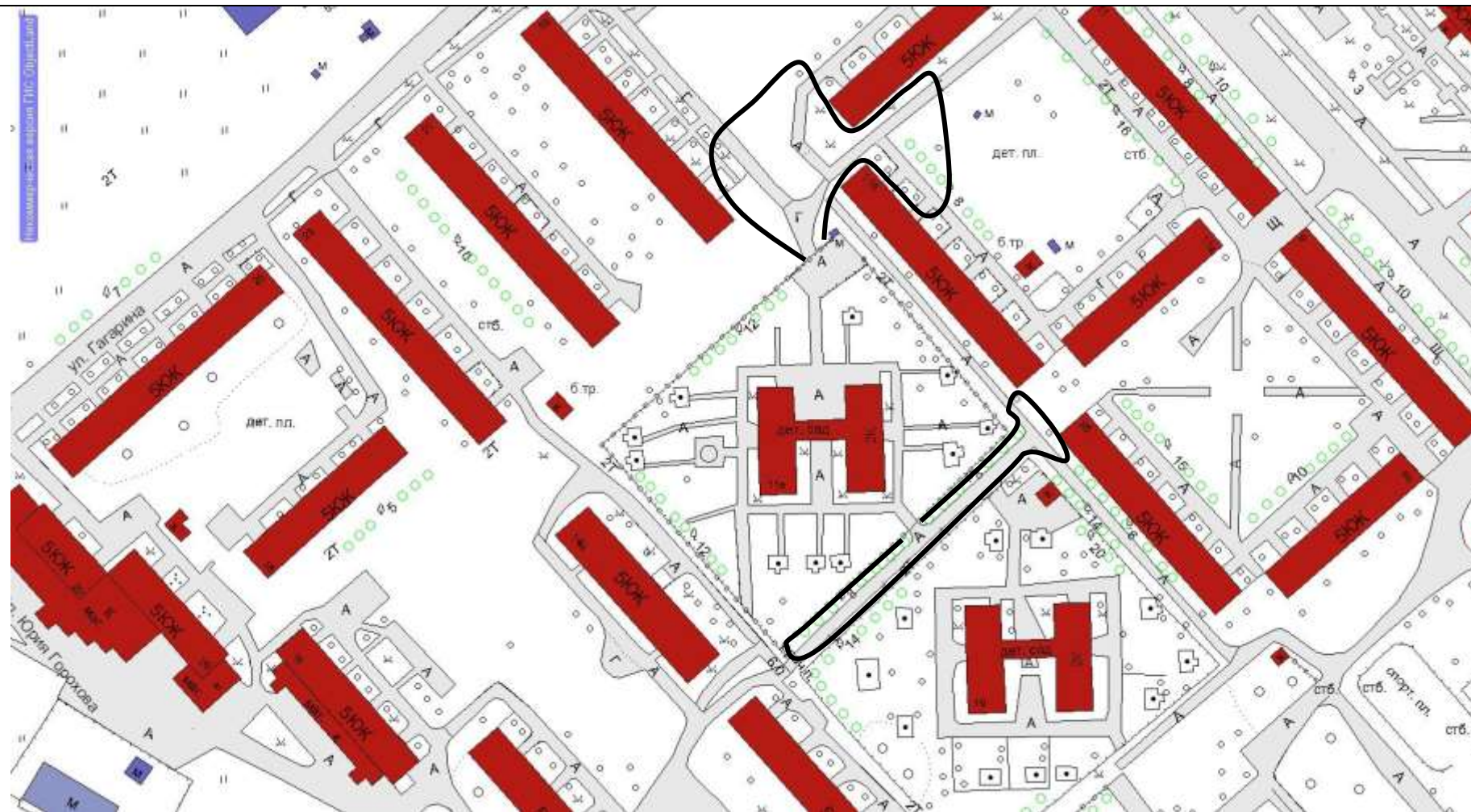


МДОУ «Центр развития ребёнка - детский сад №20

ул. им. Юрия Горохова, д. 12б

Обозначения: — Граница прилегающей территории

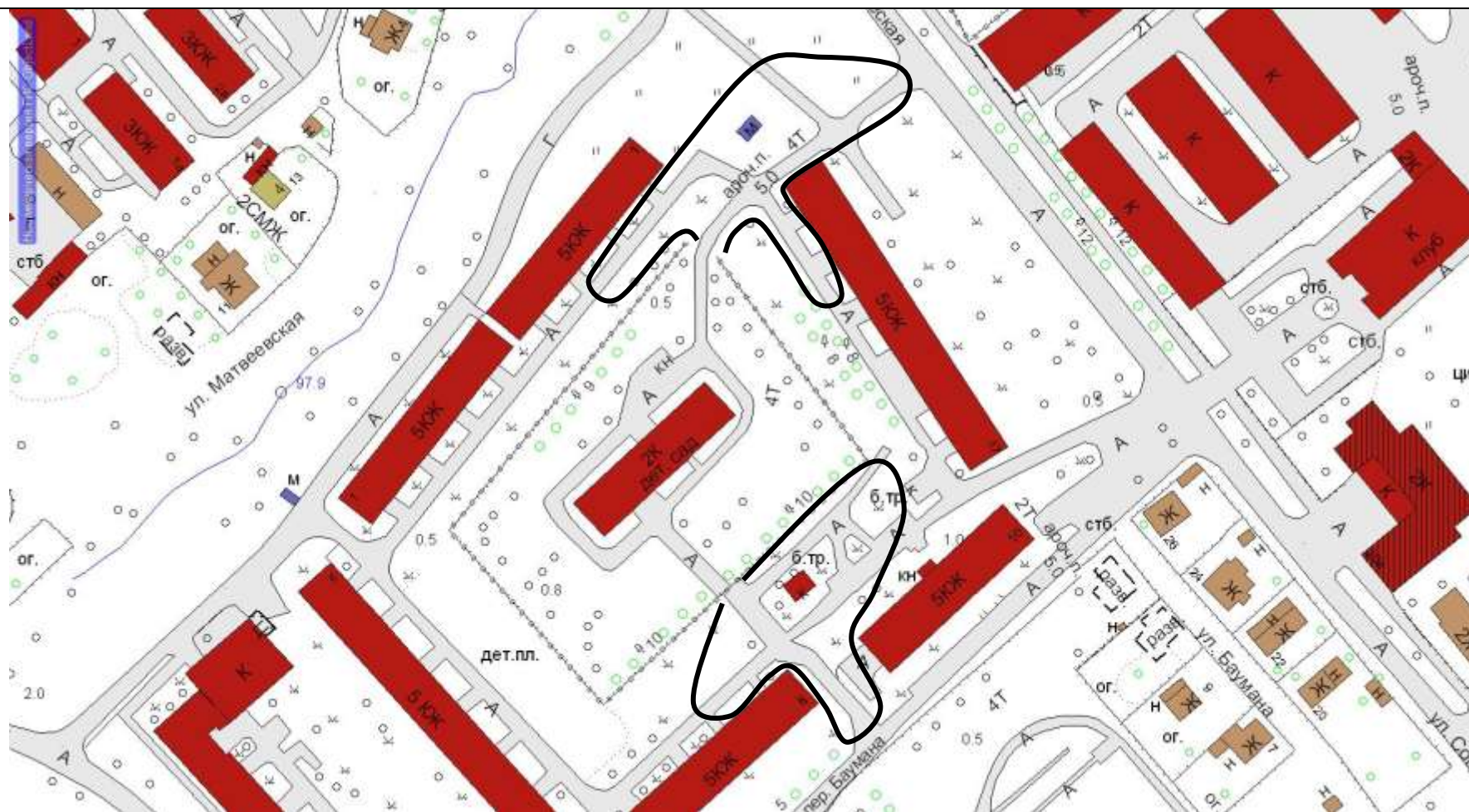
Для объектов стационарной торговли и общественного питания - 50 метров



МДОУ детский сад №21

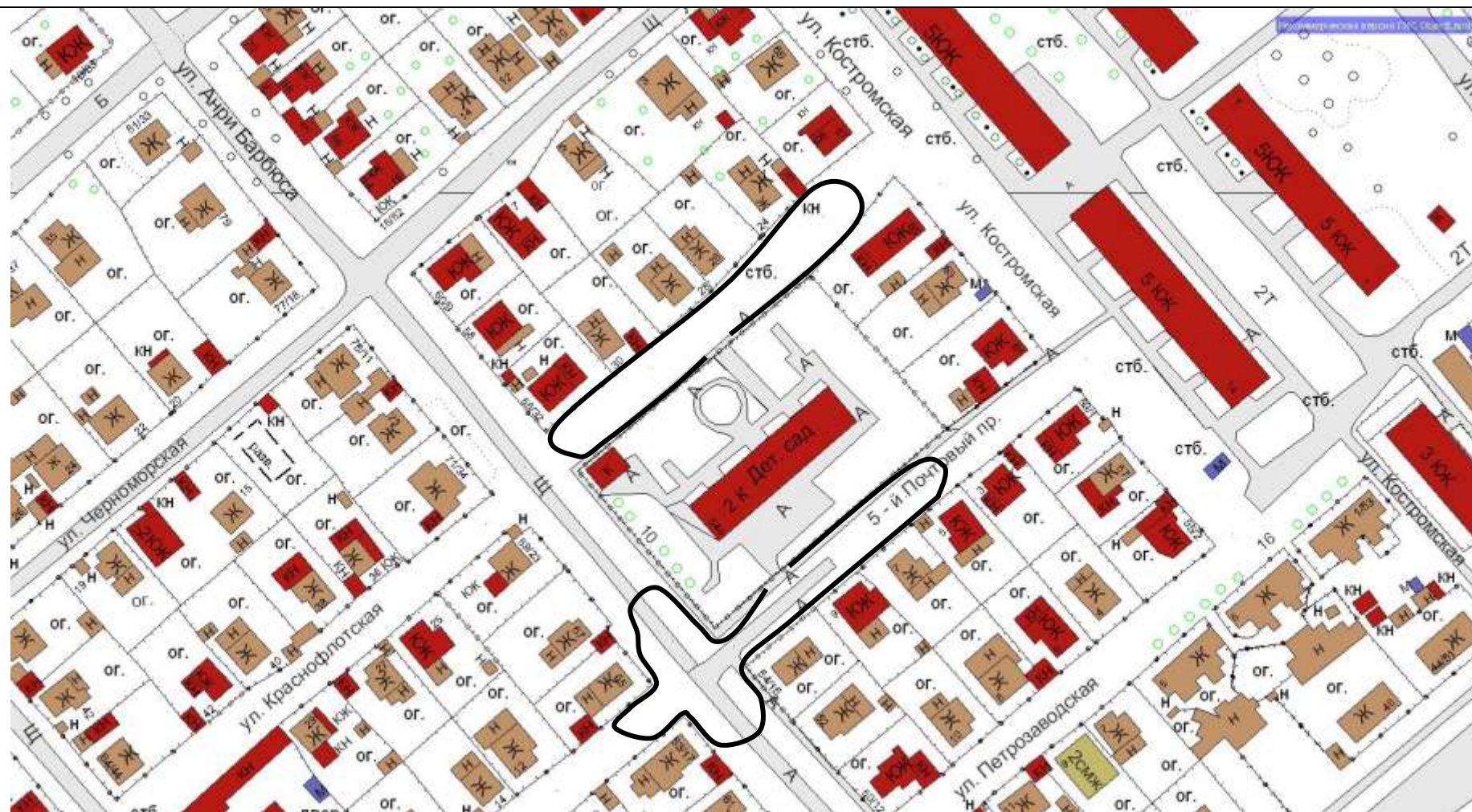
пер. Баумана, д. 8а

Обозначения: — Граница прилегающей территории
Для объектов стационарной торговли и общественного питания - 50 метров



МДОУ детский сад №22 ул. Анри Барбюса, д. 54а

Обозначения: — Граница прилегающей территории
Для объектов стационарной торговли и общественного питания - 50 метров



МДОУ «Центр развития ребёнка - детский сад №23 ул. Щорса, д. 5д

Обозначения: — Граница прилегающей территории

Для объектов стационарной торговли и общественного питания - 50 метров



МДОУ детский сад №27 «Солнышко»

ул. Третьяковская, д. 36

Обозначения: — Граница прилегающей территории

Для объектов стационарной торговли и общественного питания - 50 метров



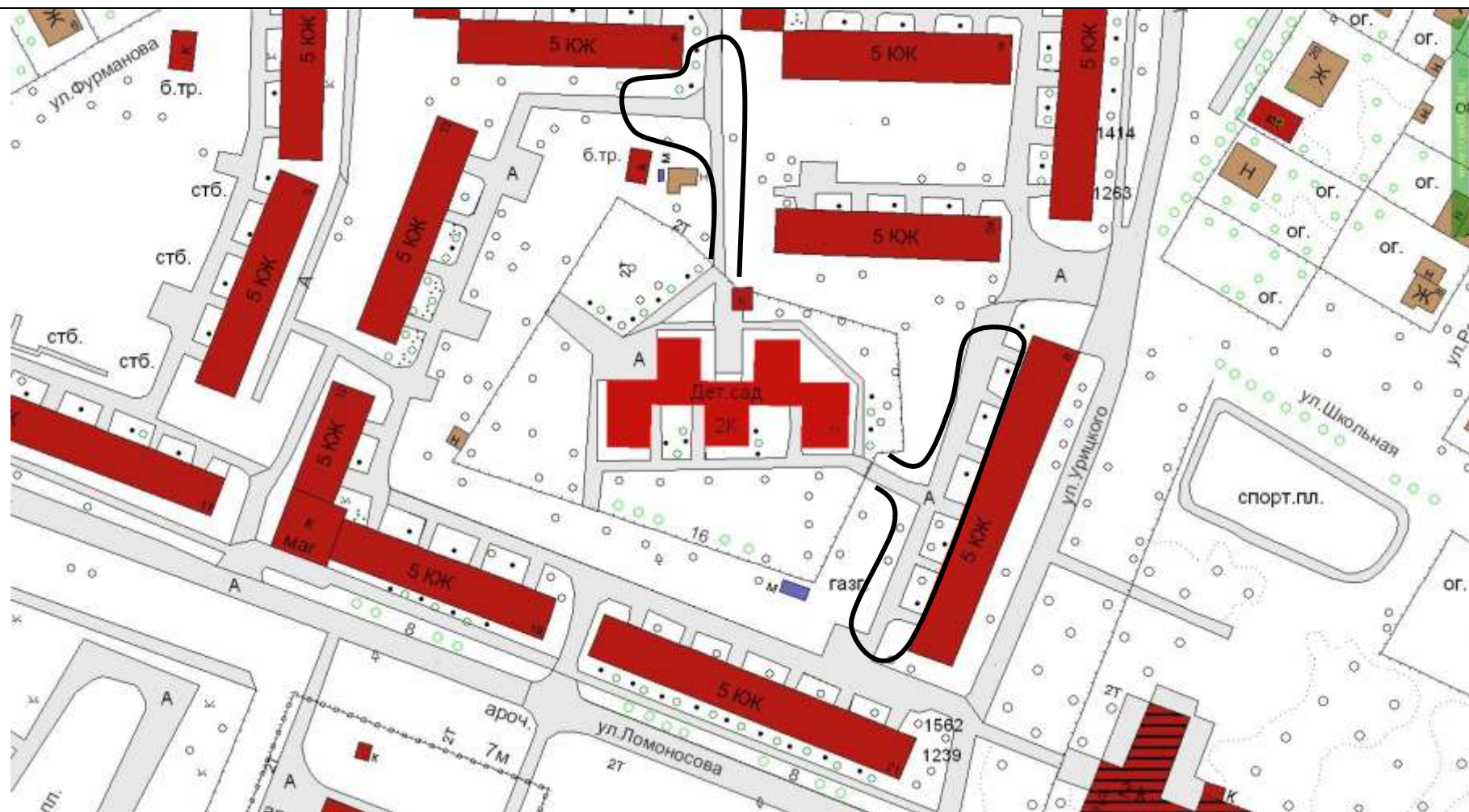
МДОУ детский сад №28 ул. Южская, д. 2

Обозначения: — Граница прилегающей территории
Для объектов стационарной торговли и общественного питания - 50 метров



МДОУ детский сад №29 ул. Ломоносова, д. 176

Обозначения: — Граница прилегающей территории
Для объектов стационарной торговли и общественного питания - 50 метров



МДОУ детский сад №30 ул. Веснина, д. 34

Обозначения: — Граница прилегающей территории
Для объектов стационарной торговли и общественного питания - 50 метров



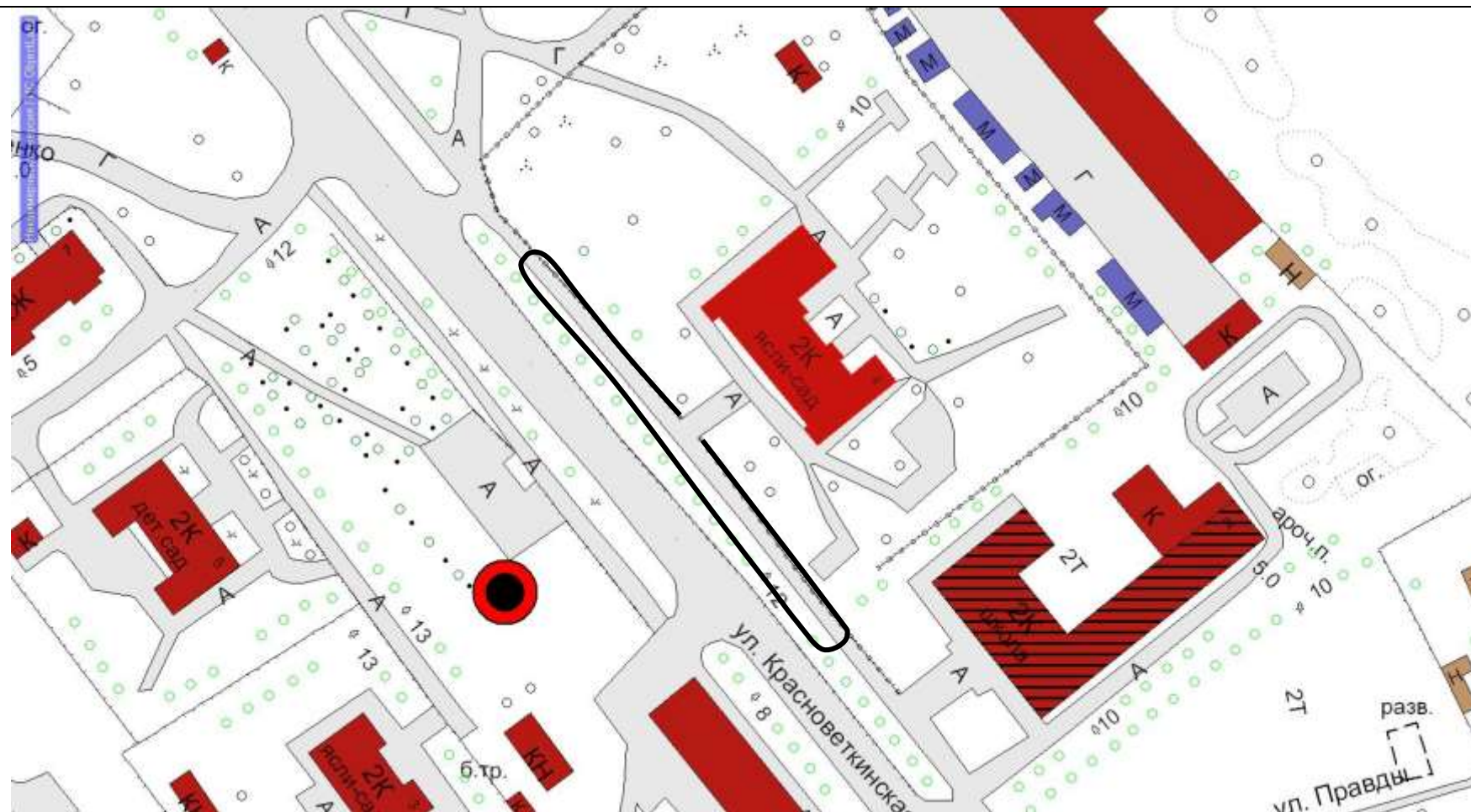
МДОУ детский сад №31 ул. Соревнования, д. 53

Обозначения: — Граница прилегающей территории
Для объектов стационарной торговли и общественного питания - 50 метров



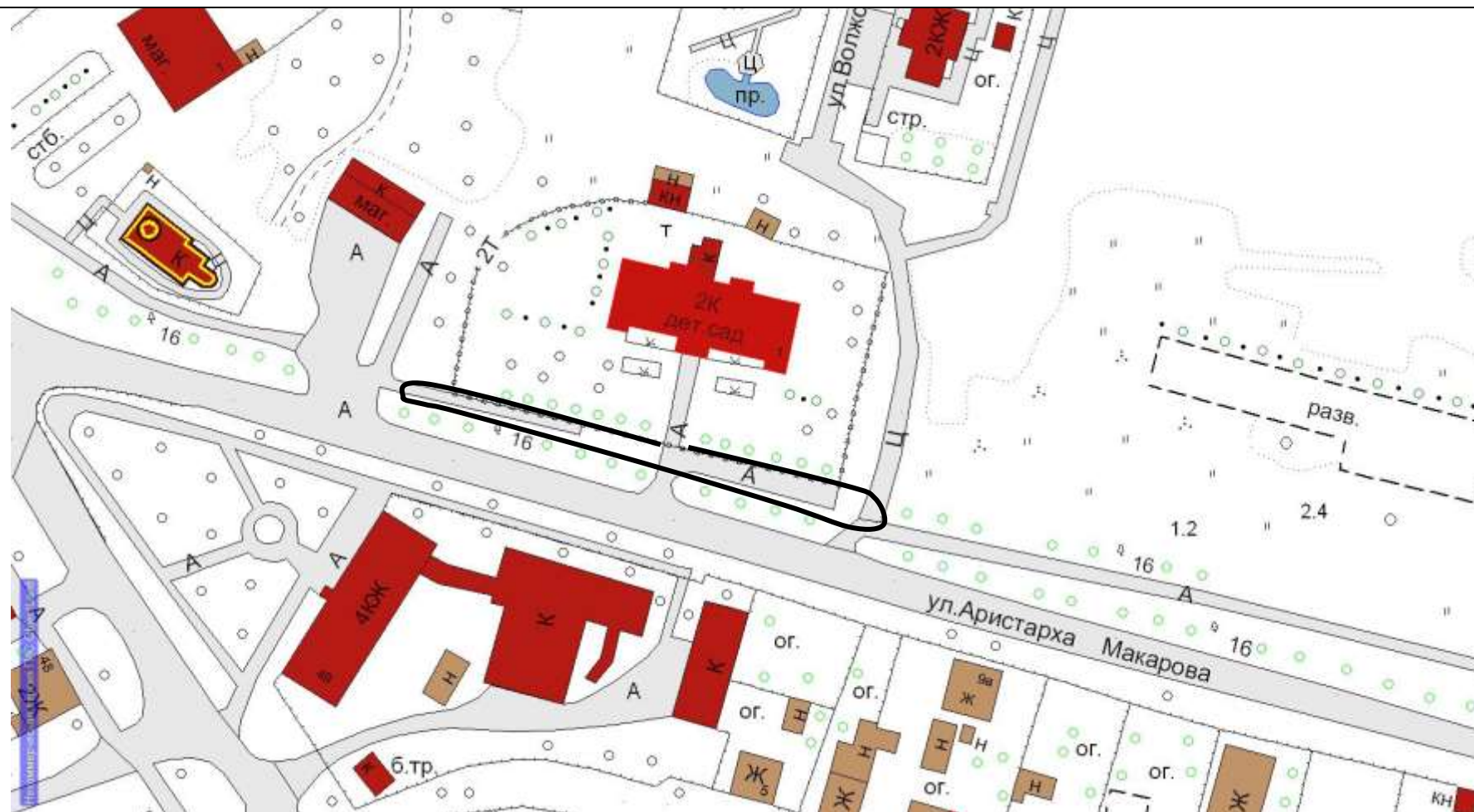
МДОУ детский сад №32 ул. Красноветкинская, д. 4

Обозначения: — Граница прилегающей территории
Для объектов стационарной торговли и общественного питания - 50 метров



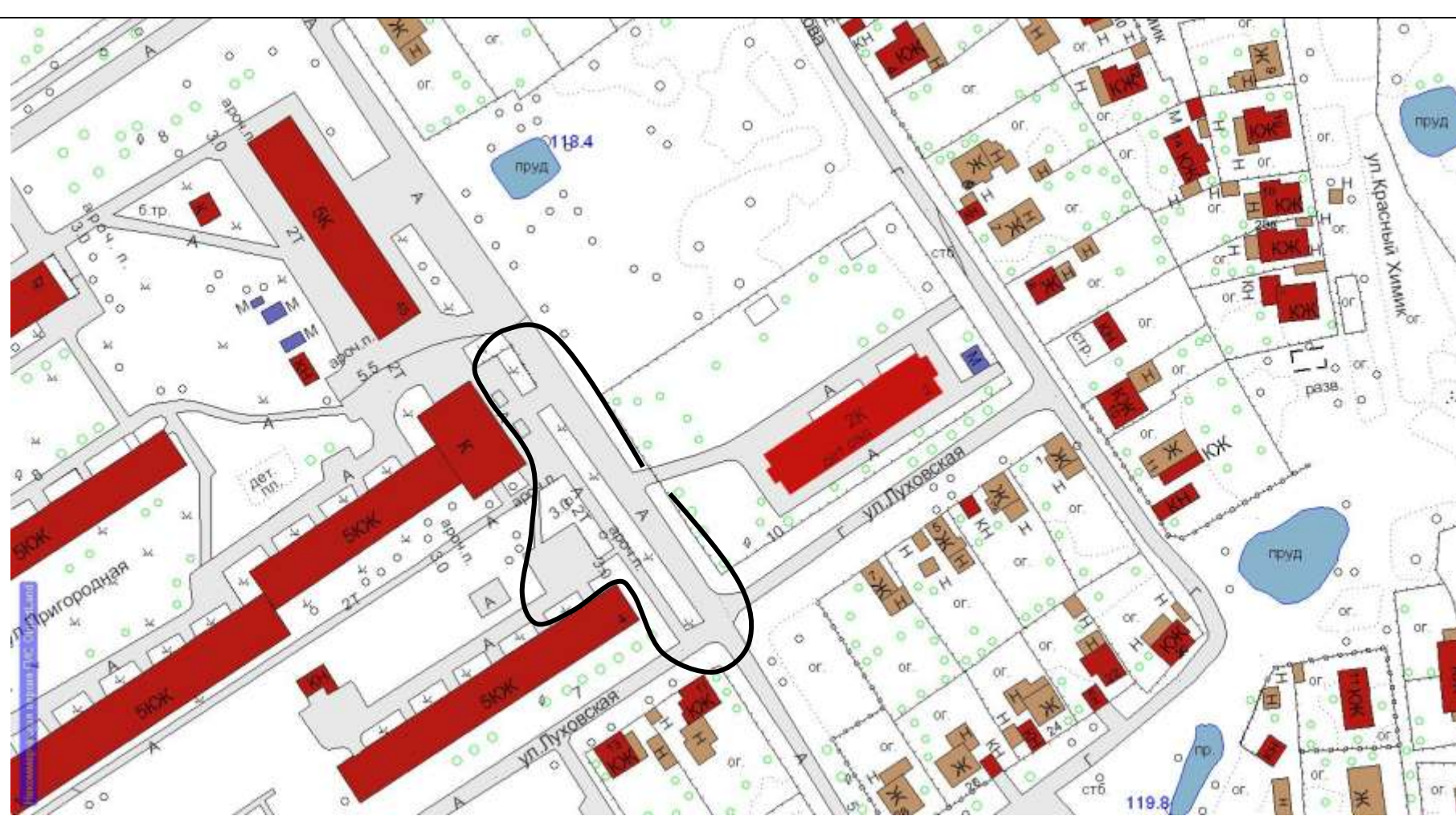
МДОУ детский сад №34 ул. Аристарха Макарова, д. 34

Обозначения: — Граница прилегающей территории
Для объектов стационарной торговли и общественного питания - 50 метров



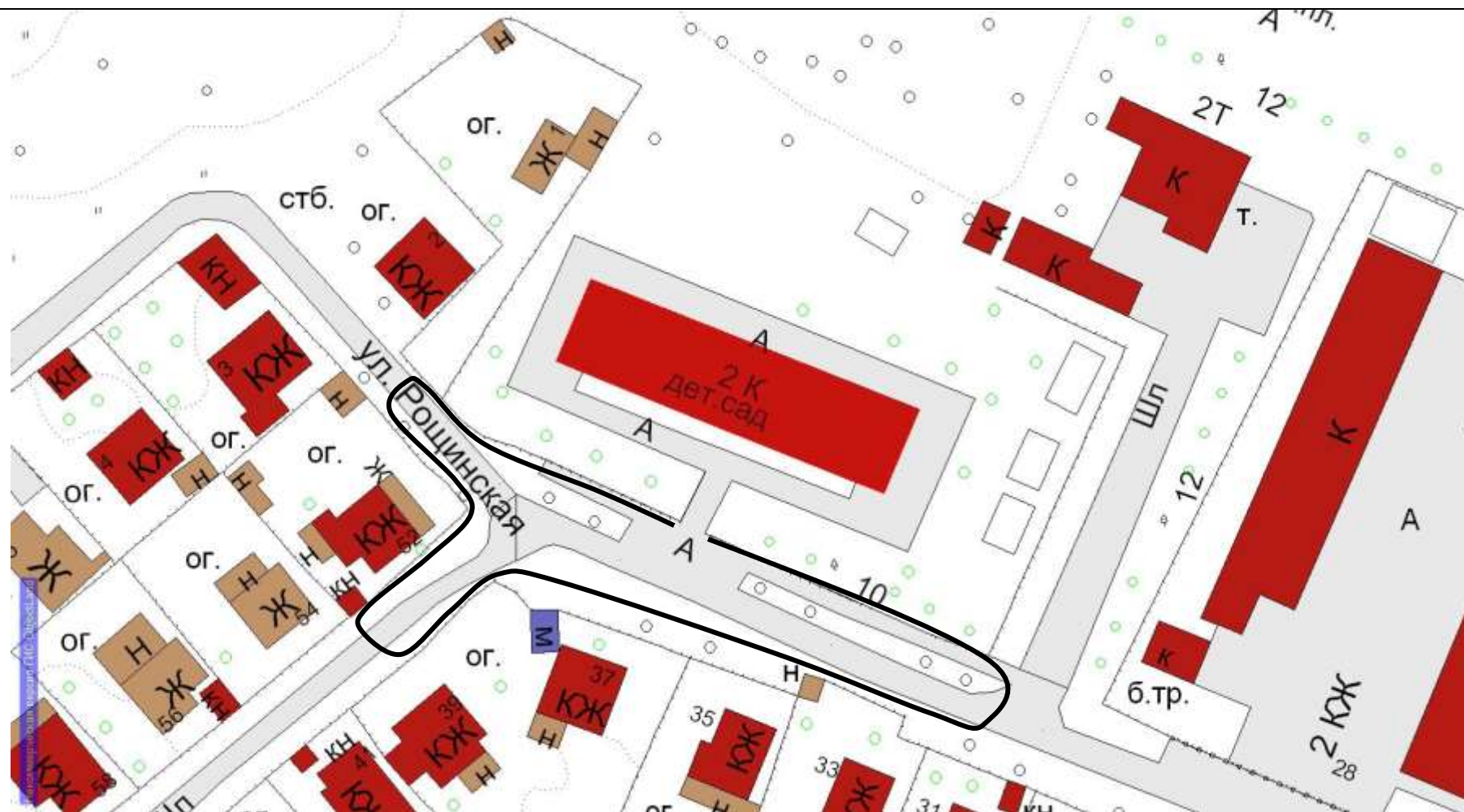
МДОУ детский сад №36 ул. Луховская, д. 2

Обозначения: — Граница прилегающей территории
Для объектов стационарной торговли и общественного питания - 50 метров



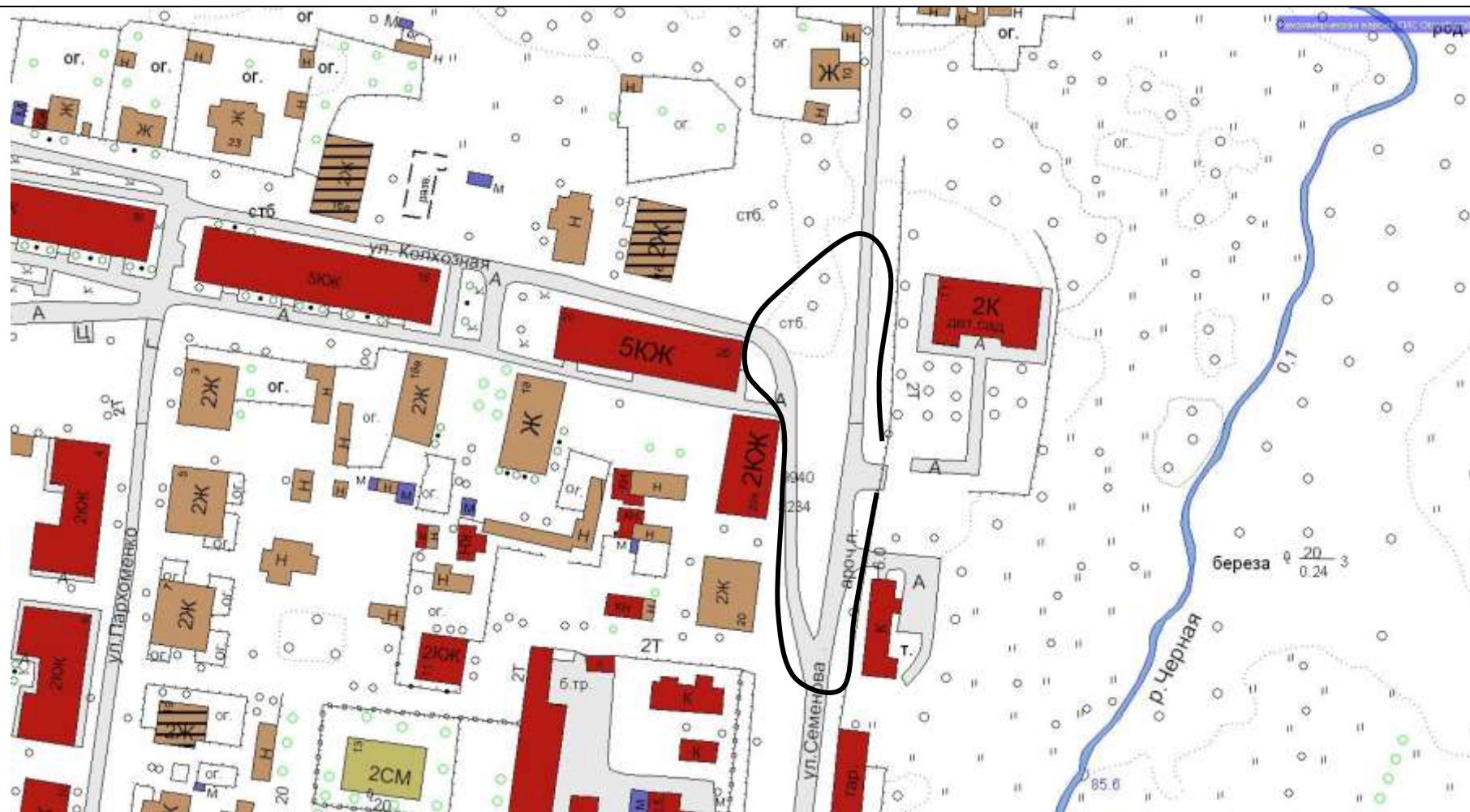
МДОУ детский сад №43 ул. Рошинская, д. 48

Обозначения: — Граница прилегающей территории
Для объектов стационарной торговли и общественного питания - 50 метров



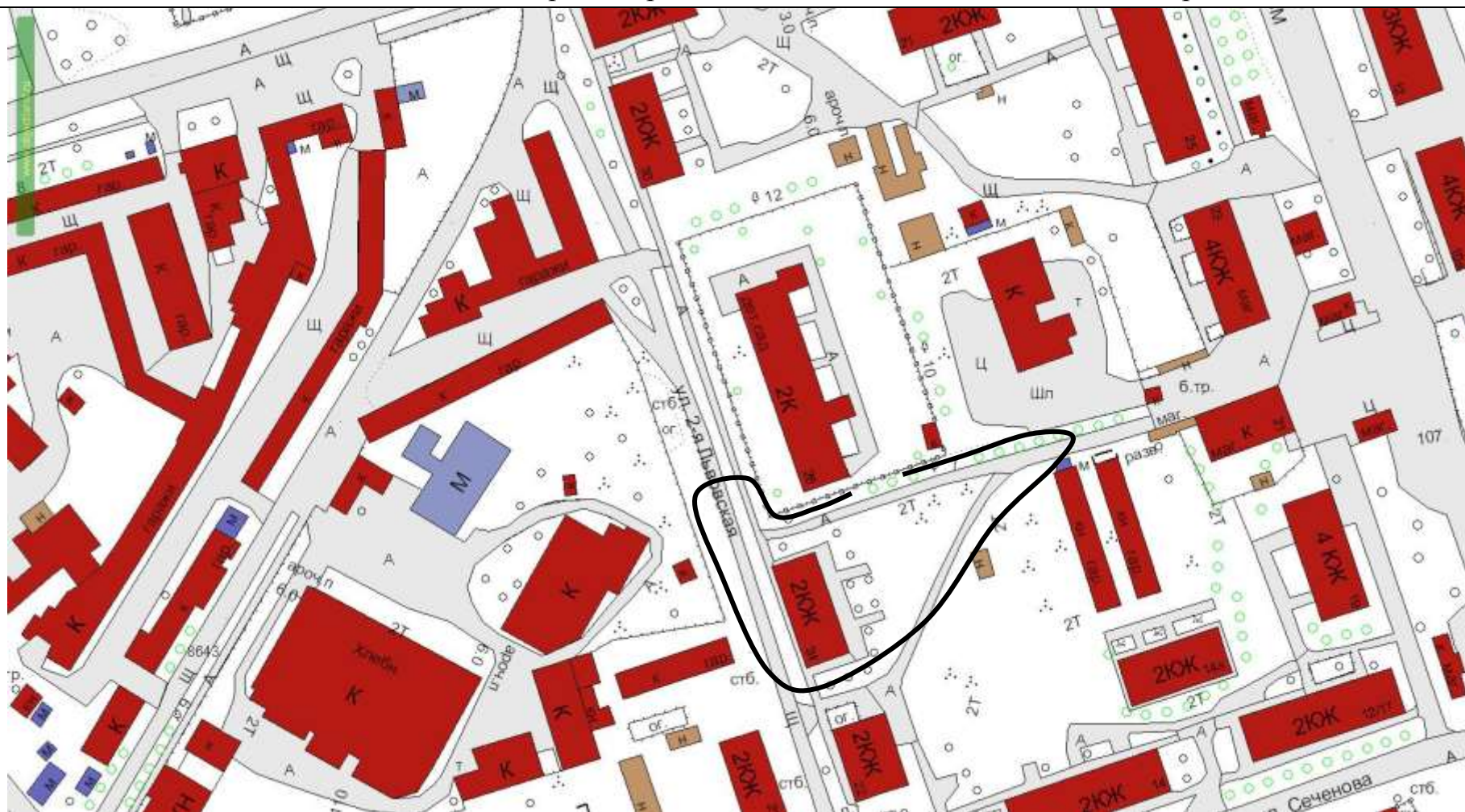
МДОУ детский сад №44 ул. Семенова, д. 11

Обозначения: — Граница прилегающей территории
Для объектов стационарной торговли и общественного питания - 50 метров



МДОУ детский сад №46
ул. 2-я Львовская, д. 26

Обозначения: — Граница прилегающей территории
Для объектов стационарной торговли и общественного питания - 50 метров



МДОУ детский сад №47 ул. им. Ленина, д. 31а

Обозначения: — Граница прилегающей территории
Для объектов стационарной торговли и общественного питания - 50 метров



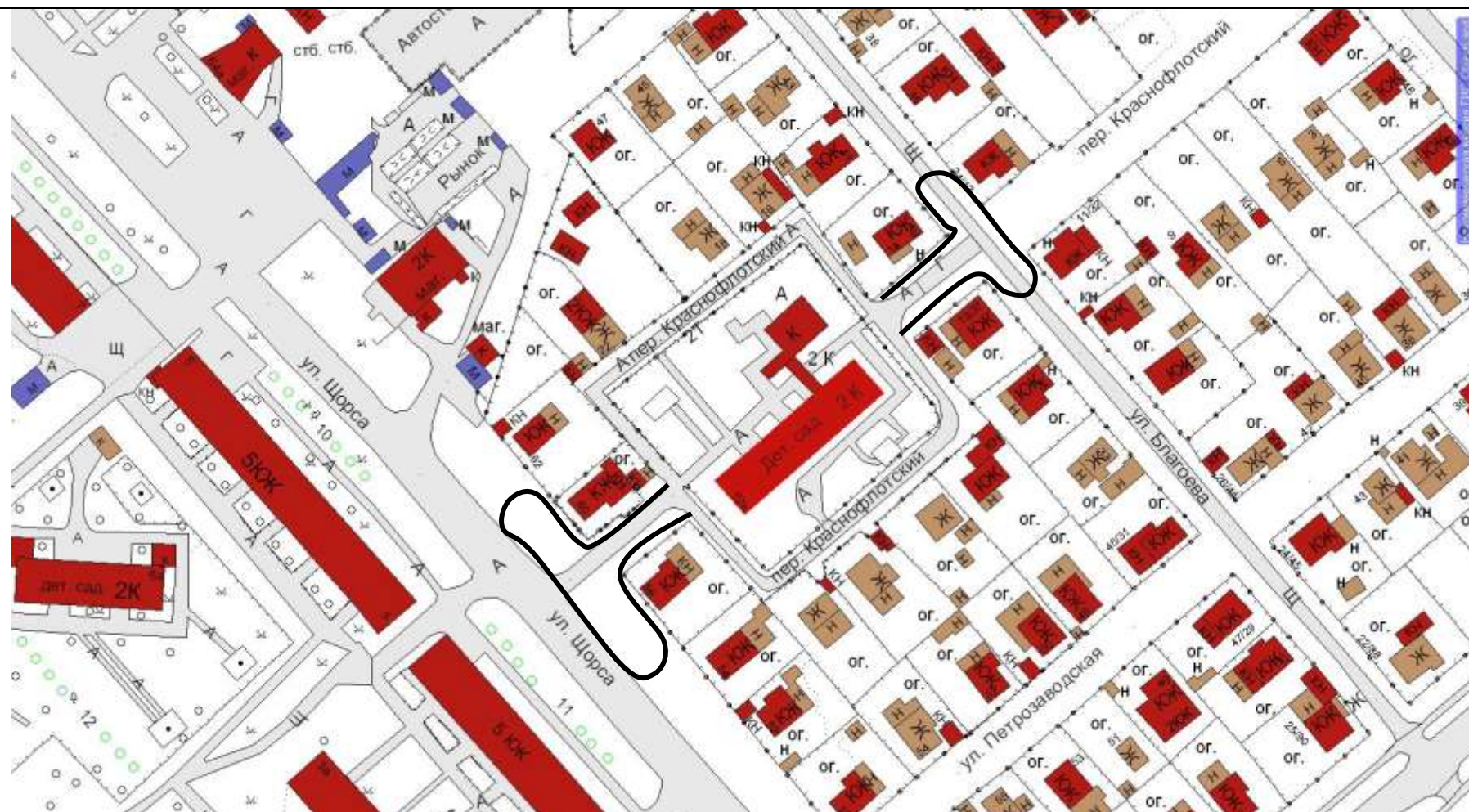
МДОУ детский сад №48 ул. Школьная, д. 6а

Обозначения: — Граница прилегающей территории
Для объектов стационарной торговли и общественного питания - 50 метров



МДОУ детский сад №49 ул. Щорса, д. 52а

Обозначения: — Граница прилегающей территории
Для объектов стационарной торговли и общественного питания - 50 метров



МДОУ детский сад №50 ул. Красный Химик, д. 50

Обозначения: — Граница прилегающей территории
Для объектов стационарной торговли и общественного питания - 50 метров



Схемы границ территорий, прилегающих к образовательным организациям

МОУ средняя общеобразовательная школа №1 ул. Ломоносова, д. 20

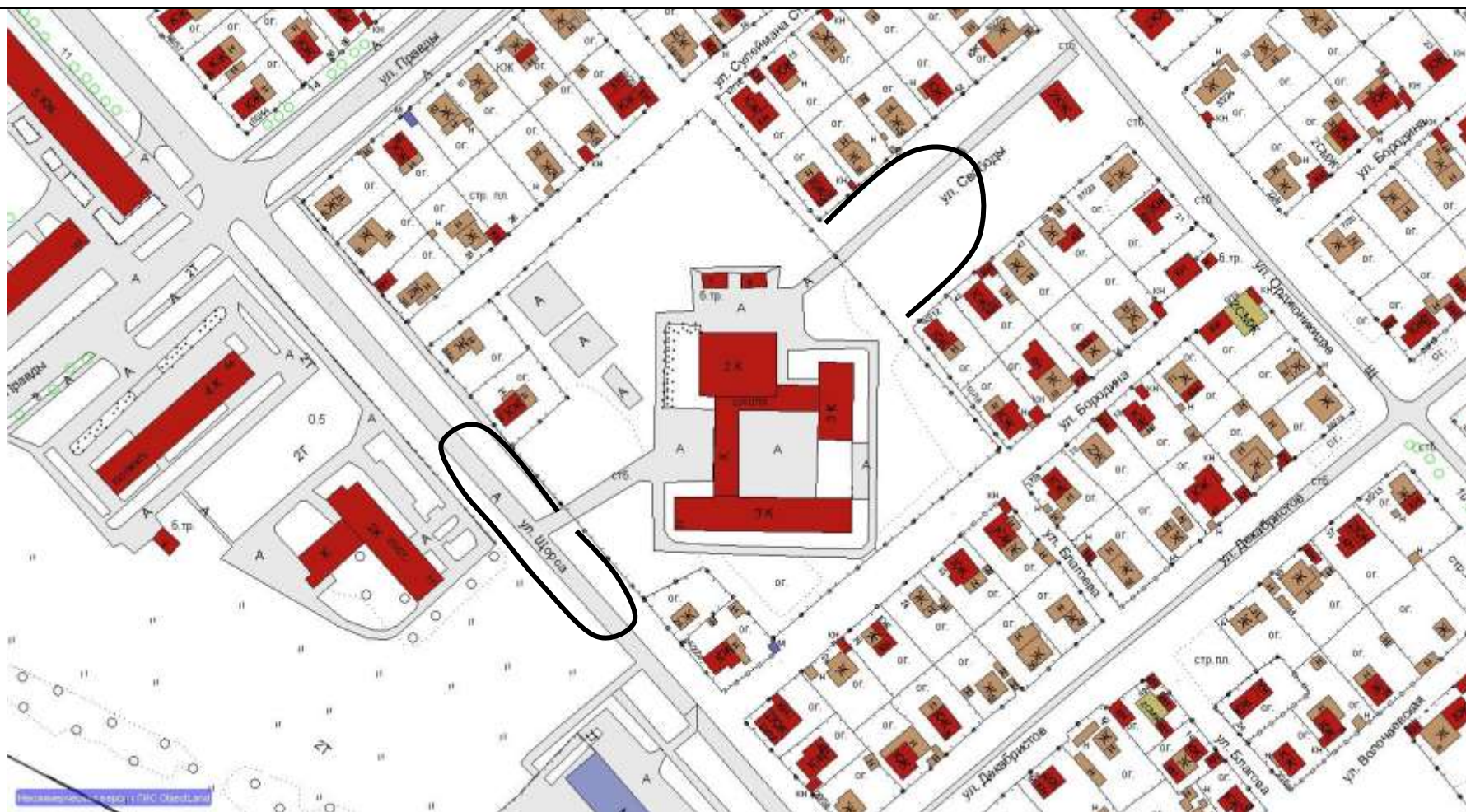
Обозначения: — Граница прилегающей территории
Для объектов стационарной торговли и общественного питания - 50 метров



МОУ средняя общеобразовательная школа №2

ул. Щорса, д. 32

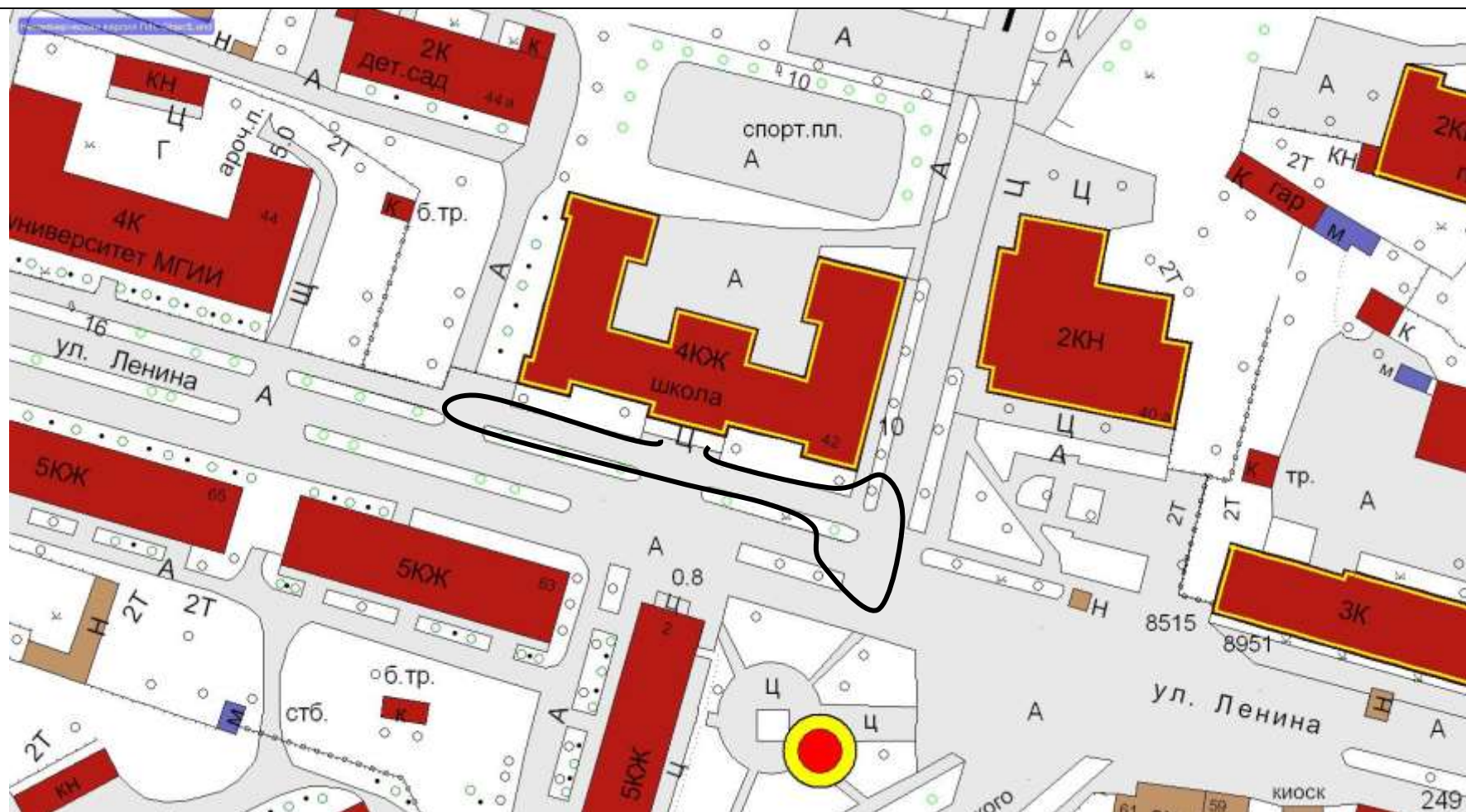
Обозначения: — Граница прилегающей территории
Для объектов стационарной торговли и общественного питания - 50 метров



МОУ лицей им. Д.А.Фурманова

ул. им. Ленина, д. 42

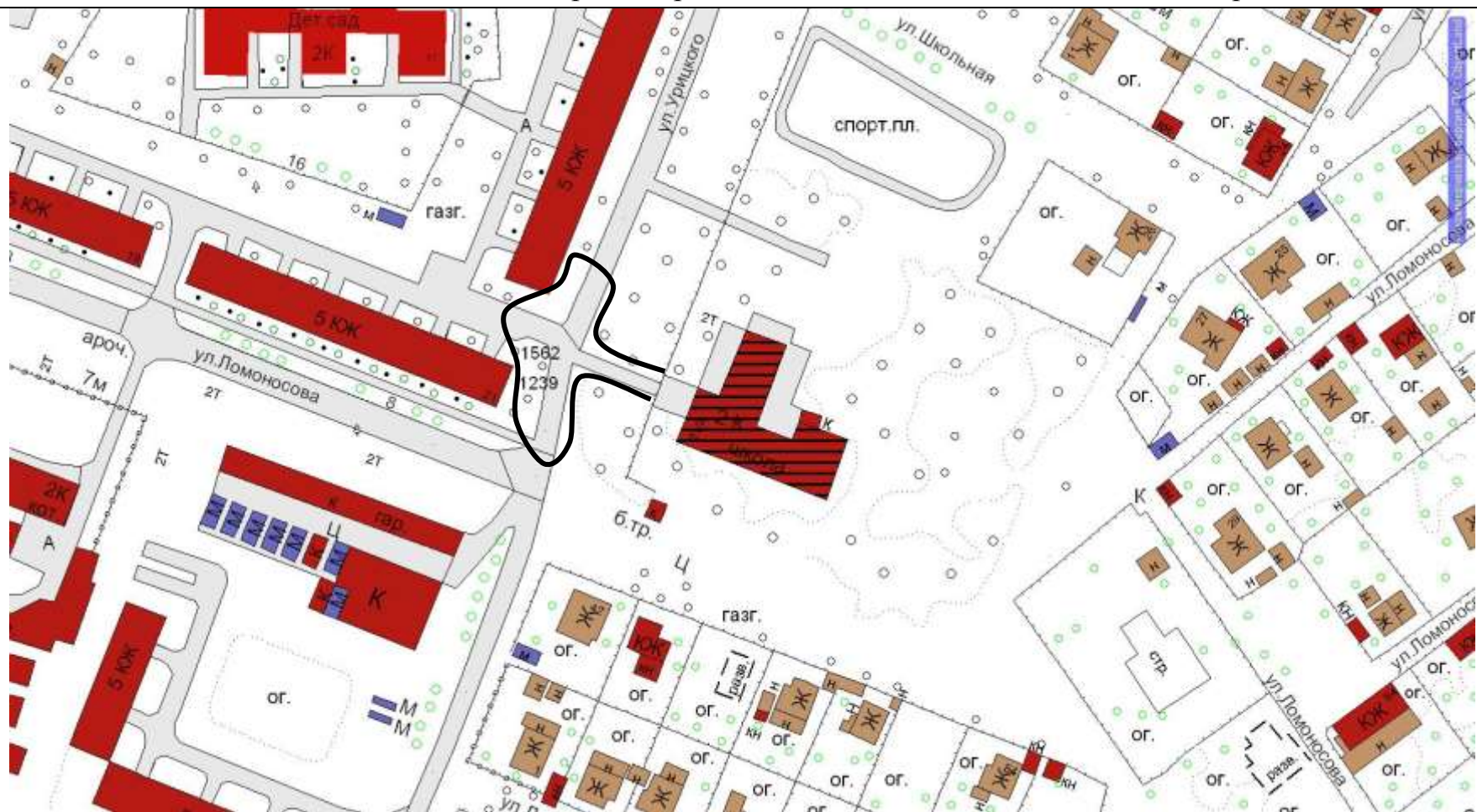
Обозначения: — Граница прилегающей территории
Для объектов стационарной торговли и общественного питания - 50 метров



МОУ основная общеобразовательная школа №4

ул. Ломоносова, д. 21б

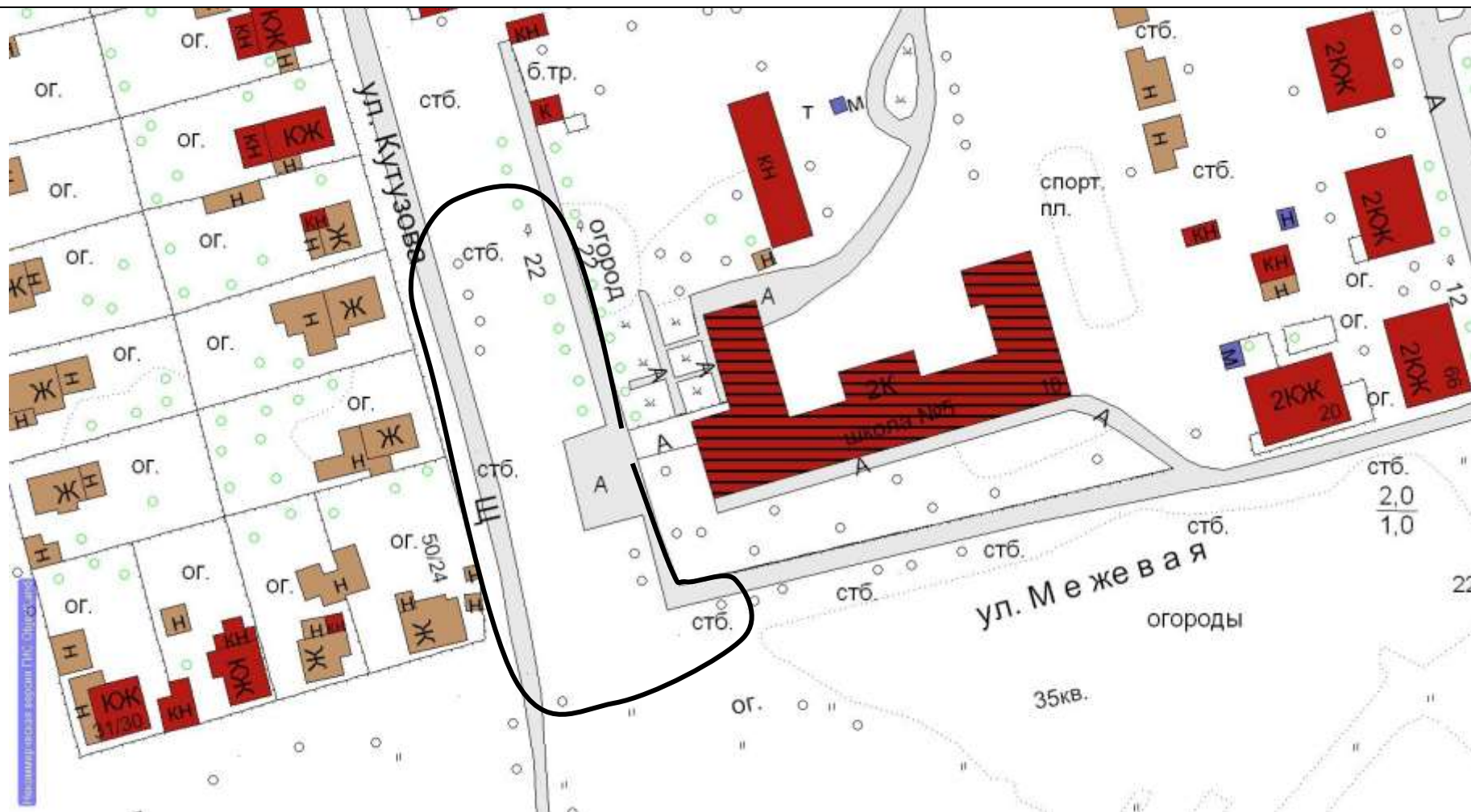
Обозначения: — Граница прилегающей территории
Для объектов стационарной торговли и общественного питания - 50 метров



МОУ средняя общеобразовательная школа №5

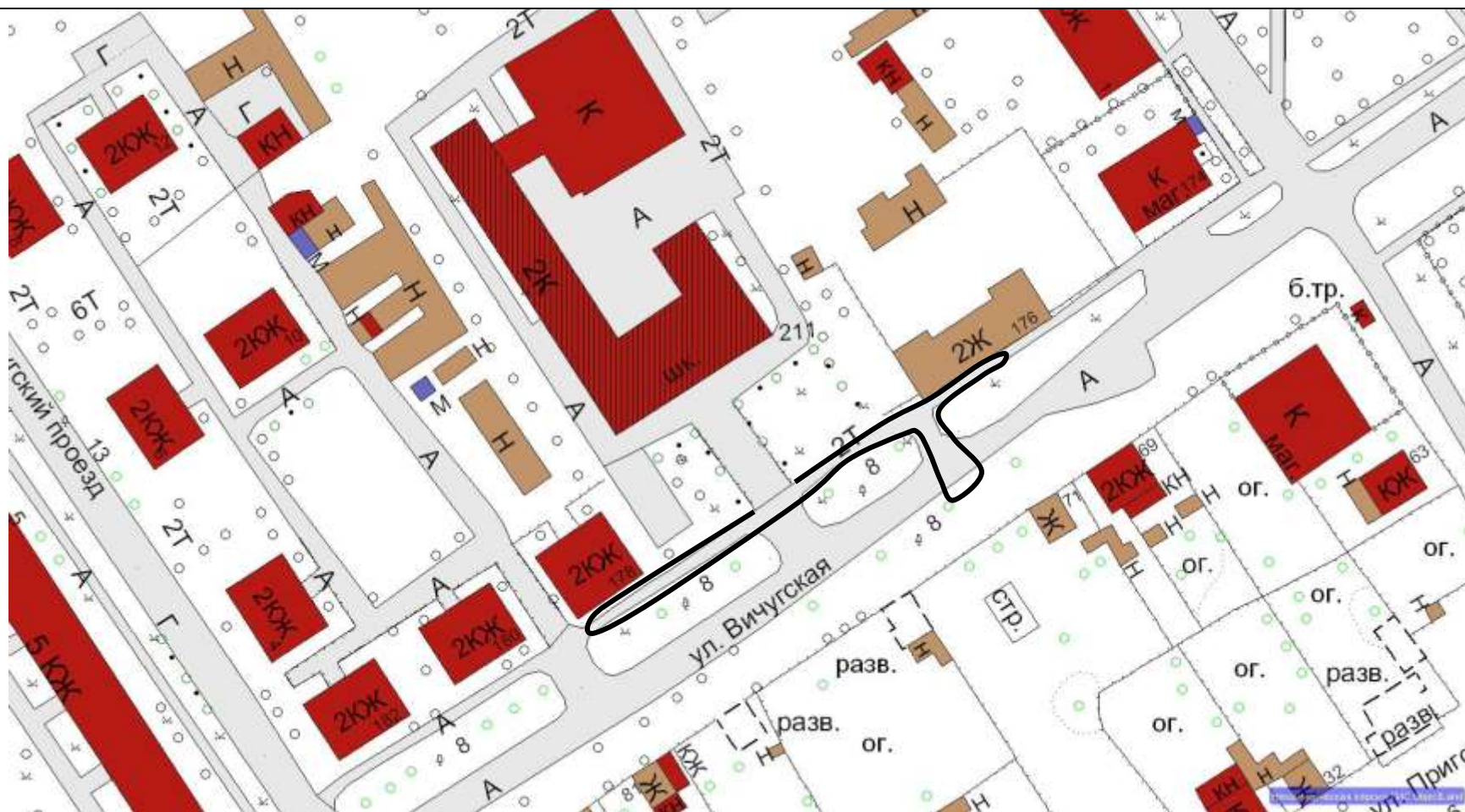
ул. Межевая, д. 18

Обозначения: — Граница прилегающей территории
Для объектов стационарной торговли и общественного питания - 50 метров



МОУ средняя общеобразовательная школа №6
ул. Вичугская, д. 176а

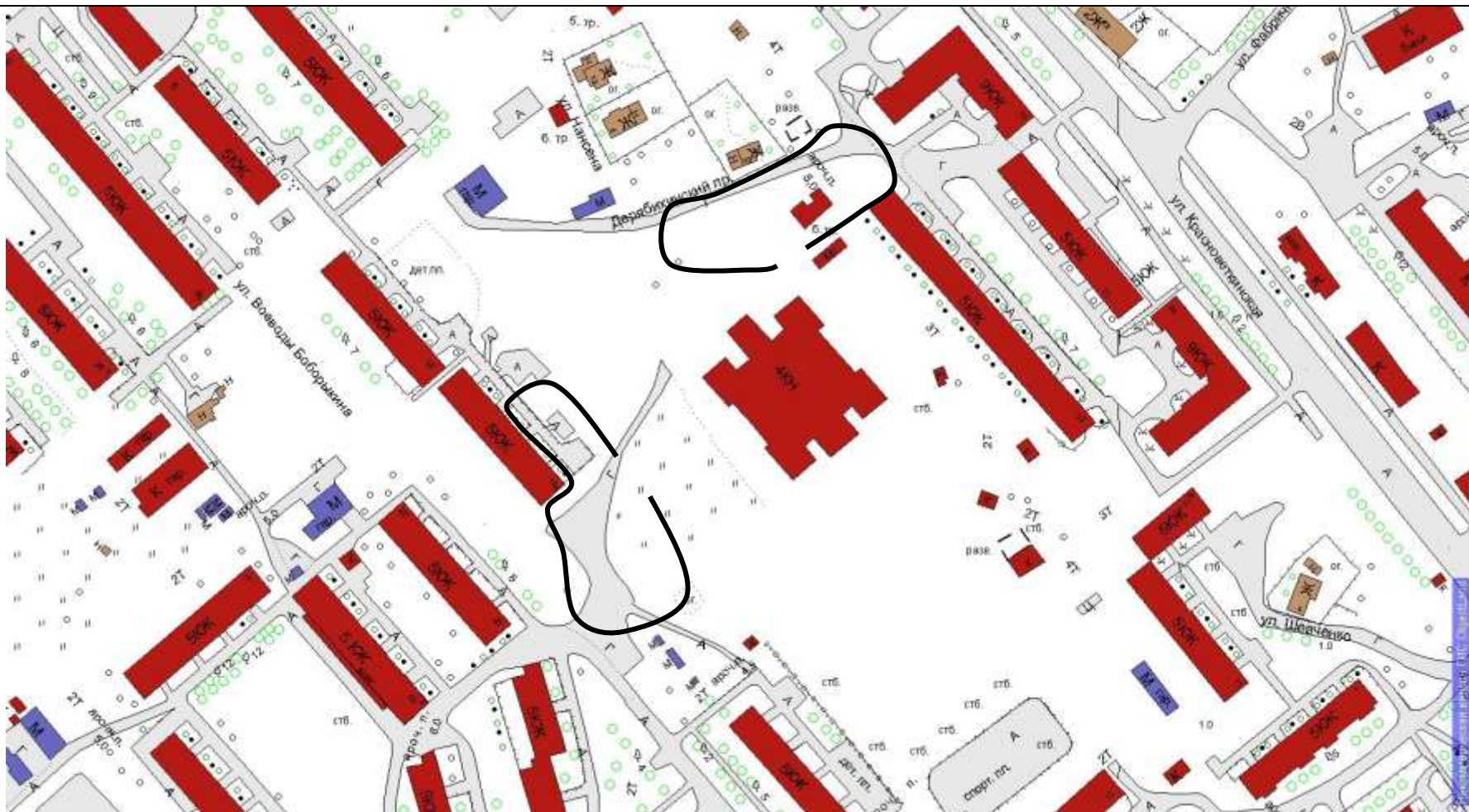
Обозначения: — Граница прилегающей территории
Для объектов стационарной торговли и общественного питания - 50 метров



МОУ средняя общеобразовательная школа №8

ул. Воеводы Боборыкина, д. 18а

Обозначения: — Граница прилегающей территории
Для объектов стационарной торговли и общественного питания - 50 метров



МОУ основная общеобразовательная школа №9

ул. Парижской Коммуны, д. 18а

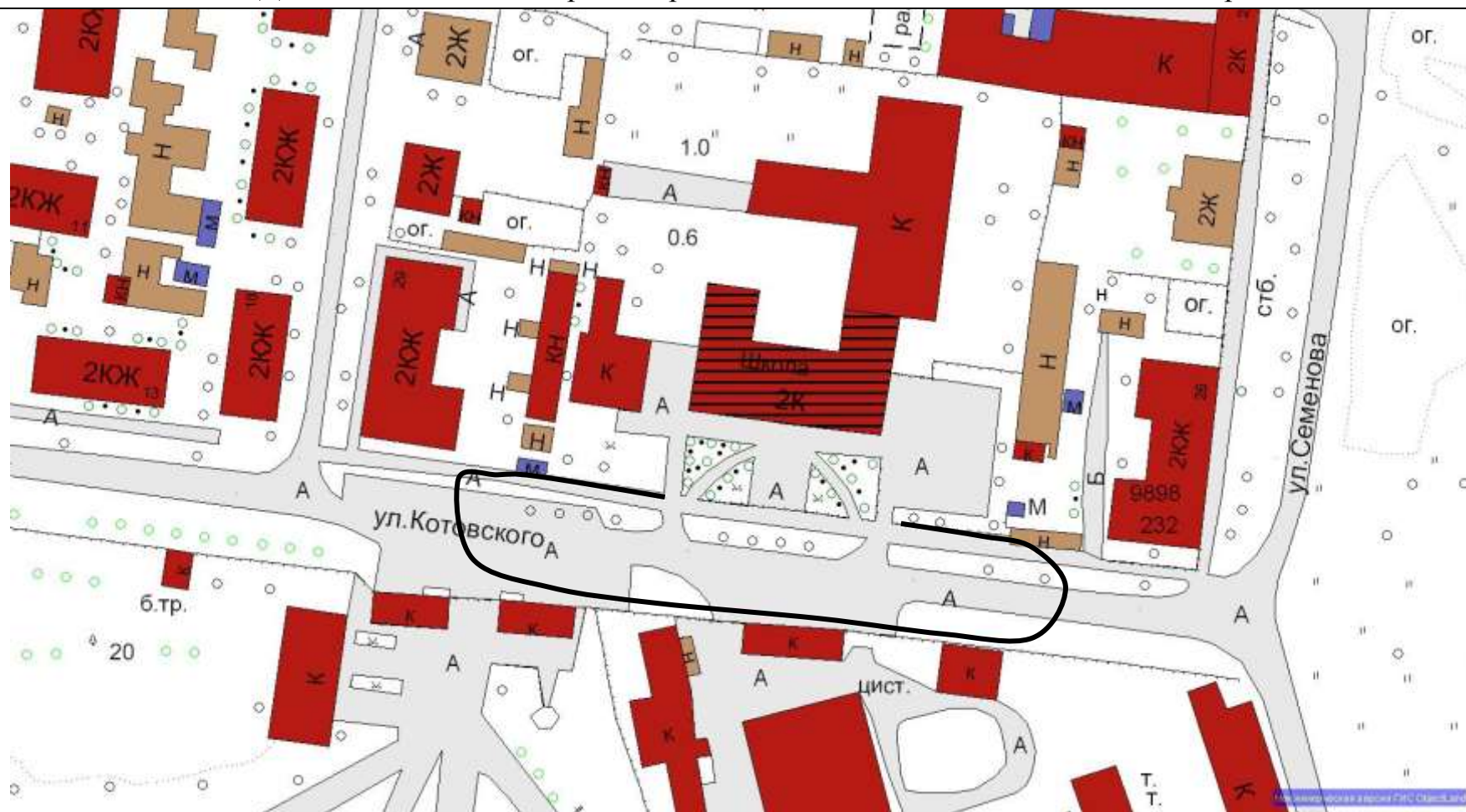
Обозначения: — Граница прилегающей территории
Для объектов стационарной торговли и общественного питания - 50 метров



МОУ средняя общеобразовательная школа №10

ул. Котовского, д. 15

Обозначения: — Граница прилегающей территории
Для объектов стационарной торговли и общественного питания - 50 метров



МОУ средняя общеобразовательная школа №16

ул. им. Ивана Виноградова, д. 18

Обозначения: — Граница прилегающей территории
Для объектов стационарной торговли и общественного питания - 50 метров



МОУ средняя общеобразовательная школа №17

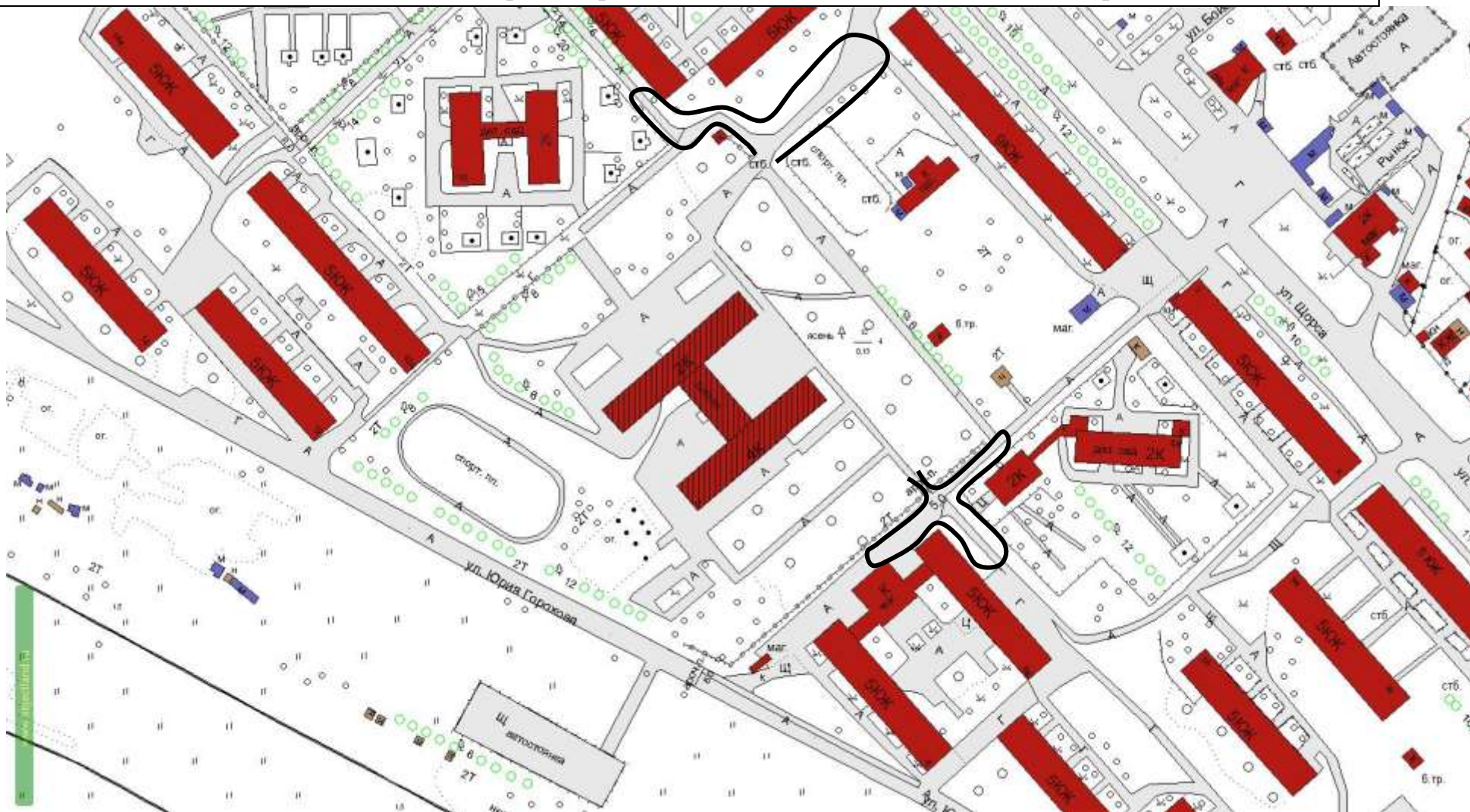
ул. Наволокская, д. 18

Обозначения: — Граница прилегающей территории
Для объектов стационарной торговли и общественного питания - 50 метров



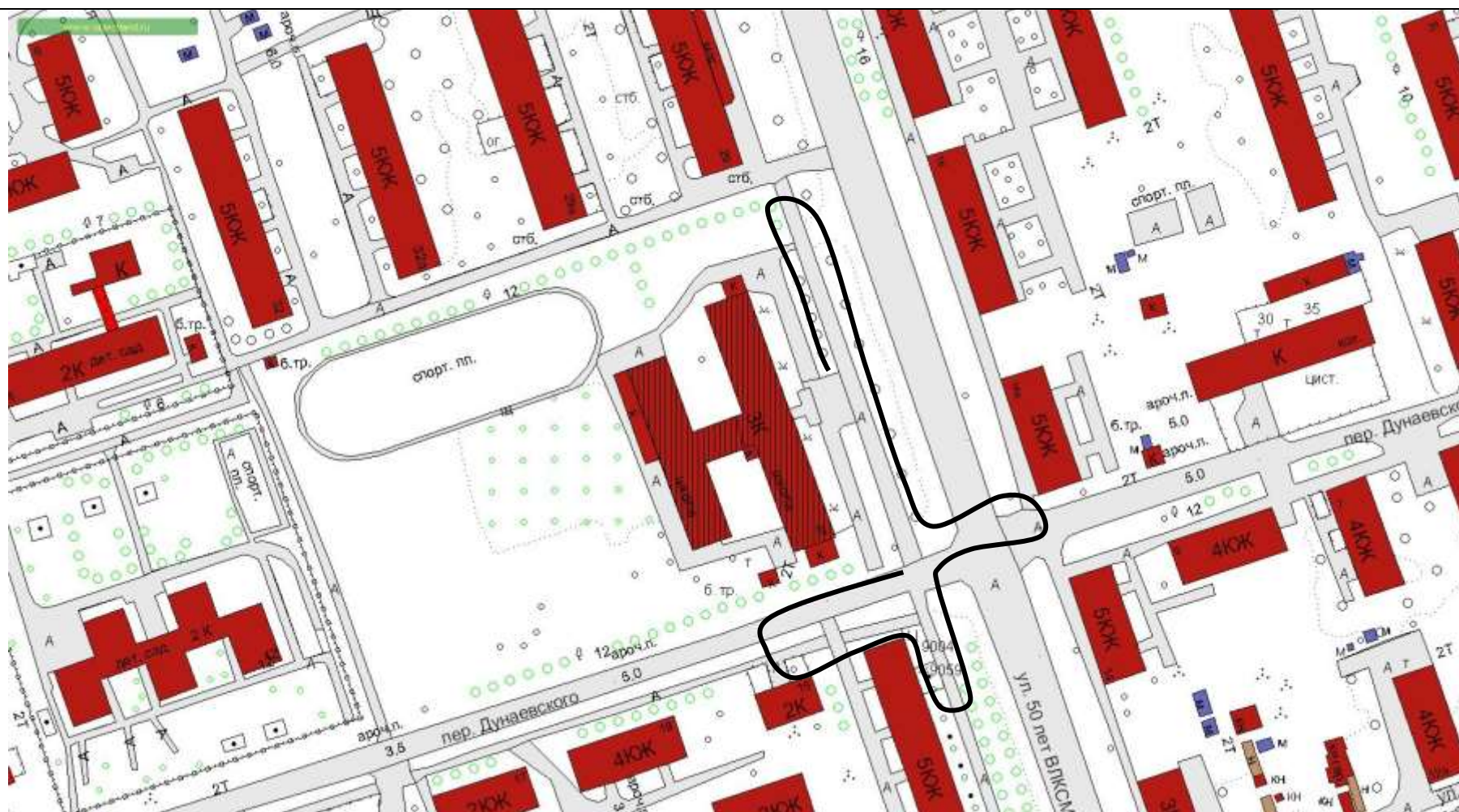
МОУ средняя общеобразовательная школа №18 ул. им. Юрия Горохова, д. 8

Обозначения: — Граница прилегающей территории
Для объектов стационарной торговли и общественного питания - 50 метров



МОУ средняя общеобразовательная школа №19
ул. им. 50-летия Комсомола, д. 27

Обозначения: — Граница прилегающей территории
Для объектов стационарной торговли и общественного питания - 50 метров



МОУ школа- интернат среднего (полного) общего образования №1
ул. Воеводы Боборыкина, д. 53

Обозначения: — Граница прилегающей территории
Для объектов стационарной торговли и общественного питания - 50 метров



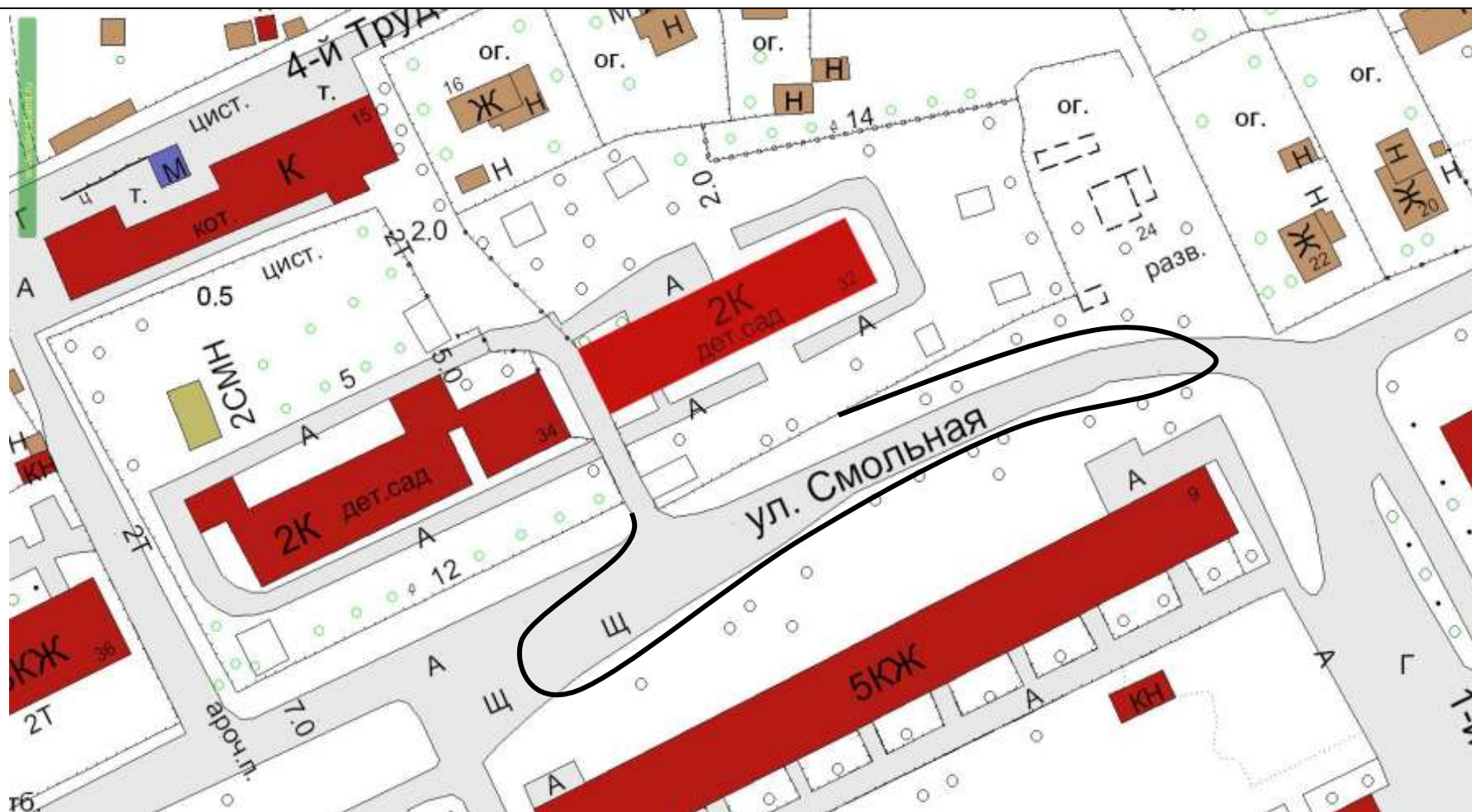
МОУ ДО «Центр внешкольной работы»
пер. 3-й Трудовой, д. 4

Обозначения: — Граница прилегающей территории
Для объектов стационарной торговли и общественного питания - 50 метров



МОУ «Центр развития творчества детей и юношества»
ул. Смольная, д. 32

Обозначения: — Граница прилегающей территории
Для объектов стационарной торговли и общественного питания - 50 метров



МОУ ДОД «Детская школа искусств» ул. им. Крупской, д. 6

Обозначения: — Граница прилегающей территории
Для объектов стационарной торговли и общественного питания - 50 метров



ФКОУ СПО «Кинешемский технологический техникум-интернат»
ул. Юрьевецкая, д. 46

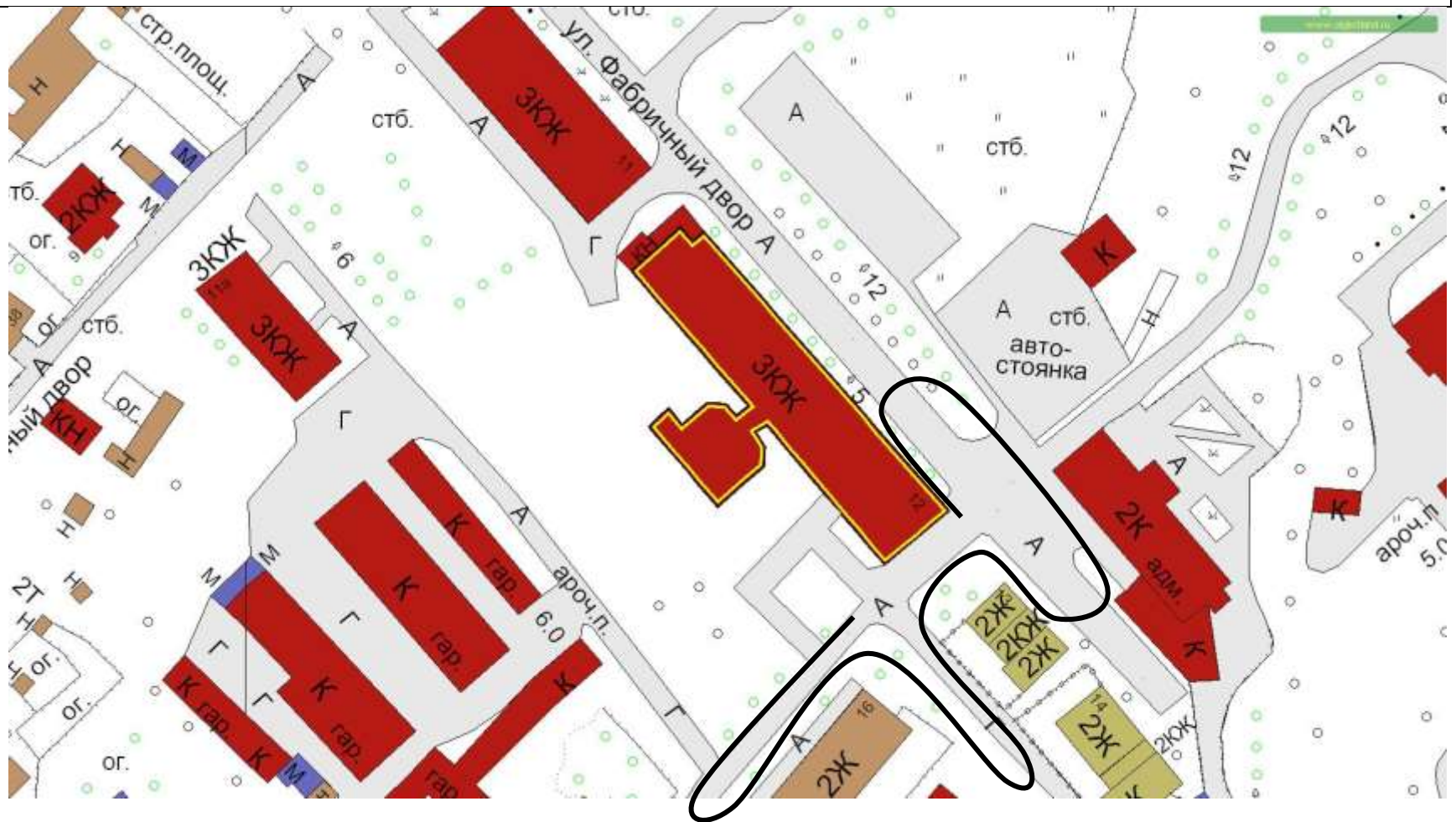
Обозначения: ————— Граница прилегающей территории
Для объектов стационарной торговли и общественного питания - 50 метров



ОГБОУ НПО ПУ №36 г. Кинешма

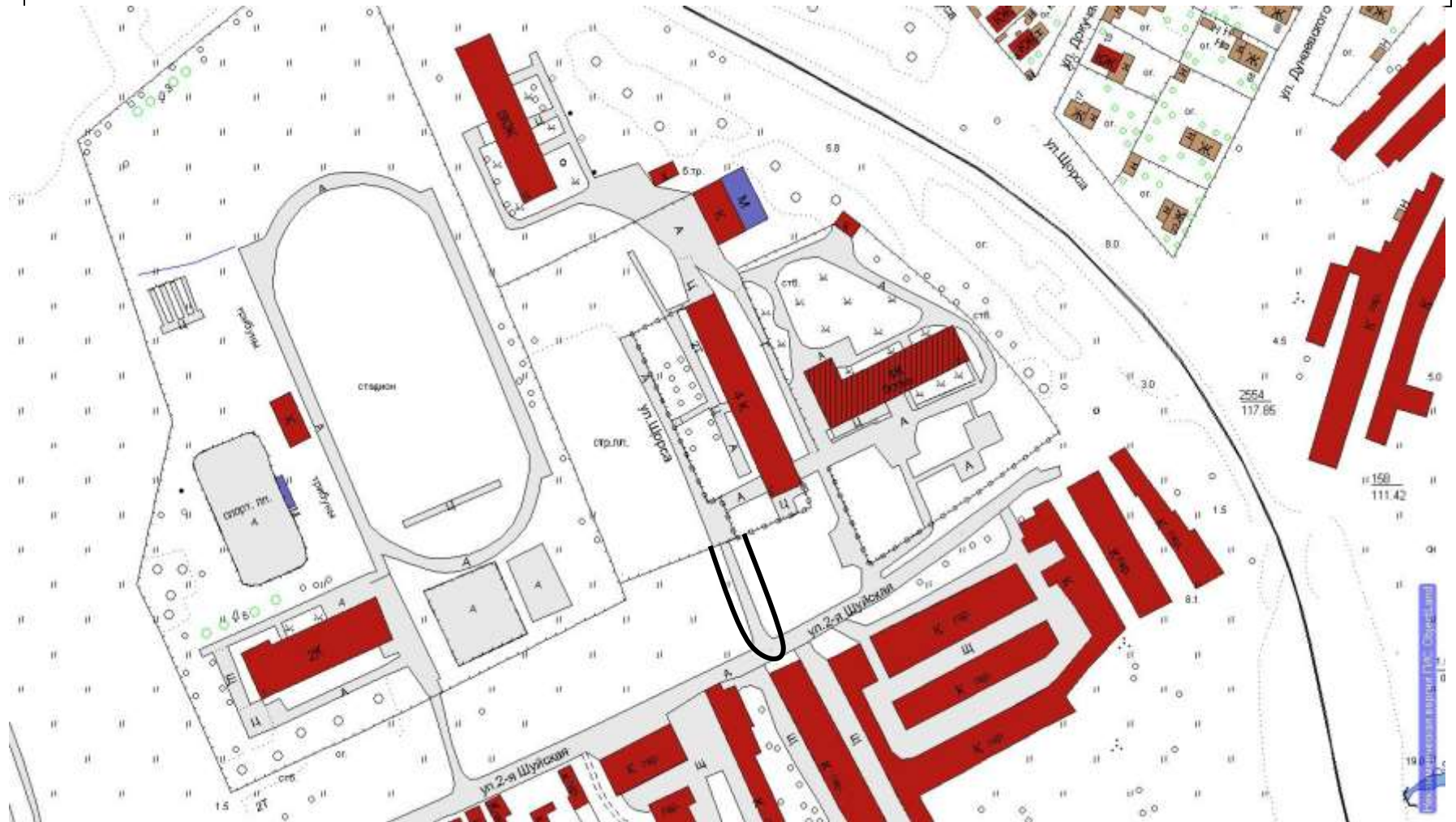
ул. Фабричный двор, д. 12

Обозначения: — Граница прилегающей территории
Для объектов стационарной торговли и общественного питания - 50 метров




ОГБОУ НПО ПУ №13 г. Кинешма
ул. Щорса, д. 1а

Обозначения: ————— Граница прилегающей территории
Для объектов стационарной торговли и общественного питания - 50 метров



ОГБОУ НПО ПУ №38 г. Кинешма

ул. Григория Королева, д. 10

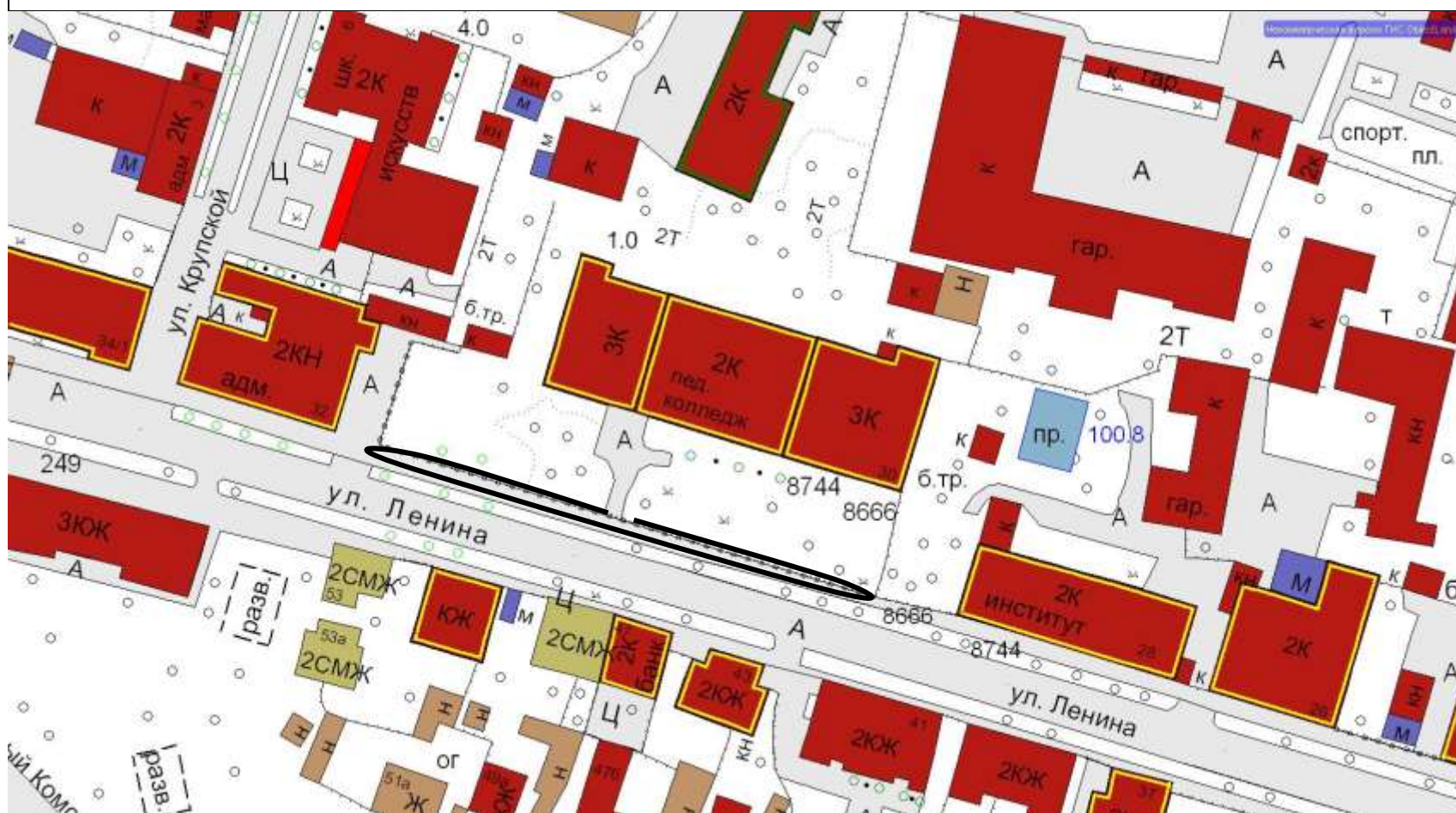
Обозначения:  Граница прилегающей территории
Для объектов стационарной торговли и общественного питания - 50 метров



ОГБОУ СПО «Кинешемский педагогический колледж»

ул. им. Ленина, д. 30

Обозначения: — Граница прилегающей территории
Для объектов стационарной торговли и общественного питания - 50 метров



ОГБОУ СПО «Кинешемский медицинский колледж»

ул. им. Ленина, д. 24/8

Обозначения: — Граница прилегающей территории
Для объектов стационарной торговли и общественного питания - 50 метров



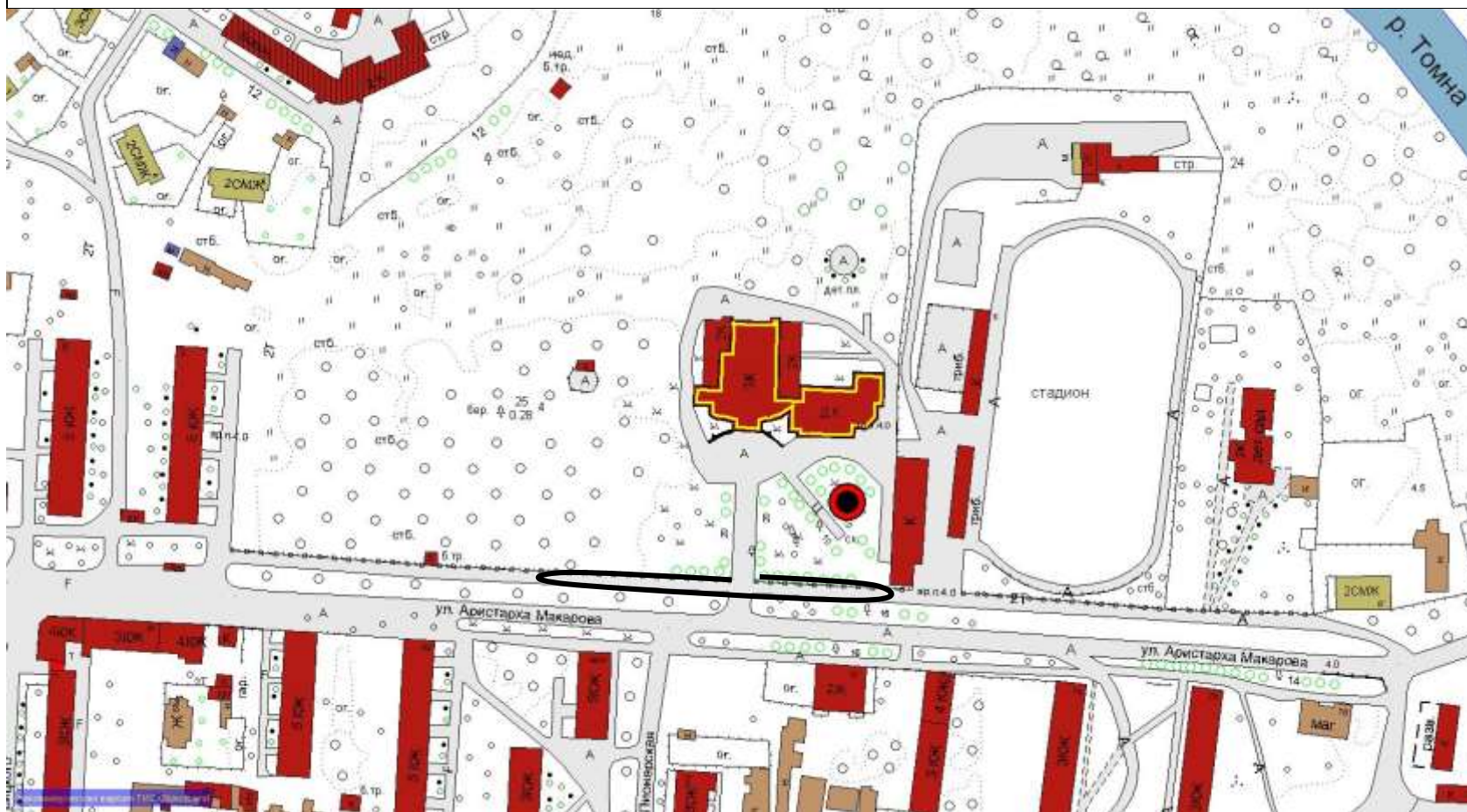
ОГБОУ СПО «Кинешемский технологический техникум»
ул. Крупской, д. 10/47

Обозначения: — Граница прилегающей территории
Для объектов стационарной торговли и общественного питания - 50 метров



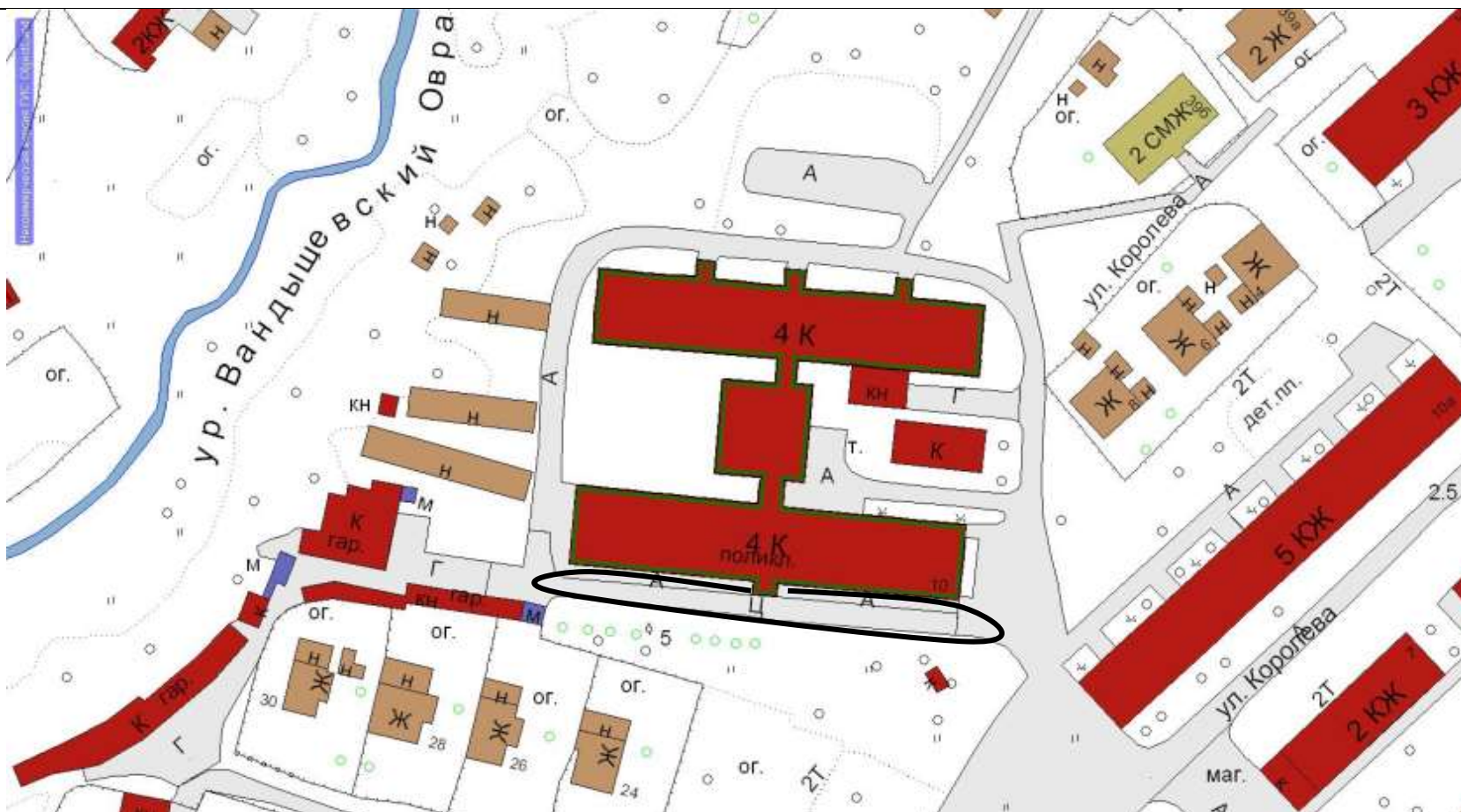
НАЧОУ ВПО «Современная гуманитарная академия»
ул. Аристарха Макарова, д. 43

Обозначения: ————— Граница прилегающей территории
Для объектов стационарной торговли и общественного питания - 50 метров



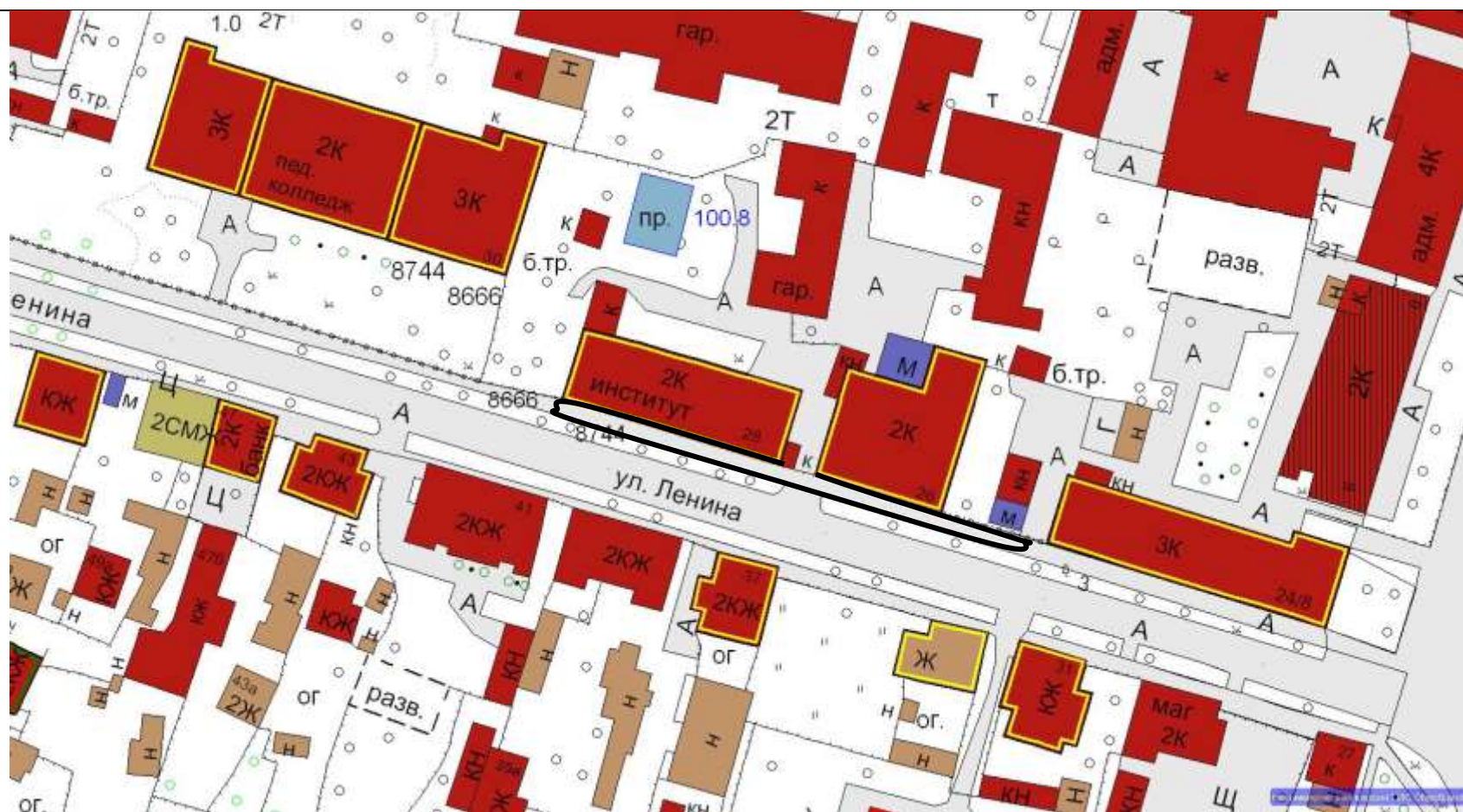
ФГБОУ ВПО «Ивановская государственная текстильная академия»
ул. им. Григория Королева, д. 10

Обозначения: — Граница прилегающей территории
Для объектов стационарной торговли и общественного питания - 50 метров



Филиал ФГБОУ ВПО МГИУ в г. Кинешма
ул. им. Ленина, д. 28

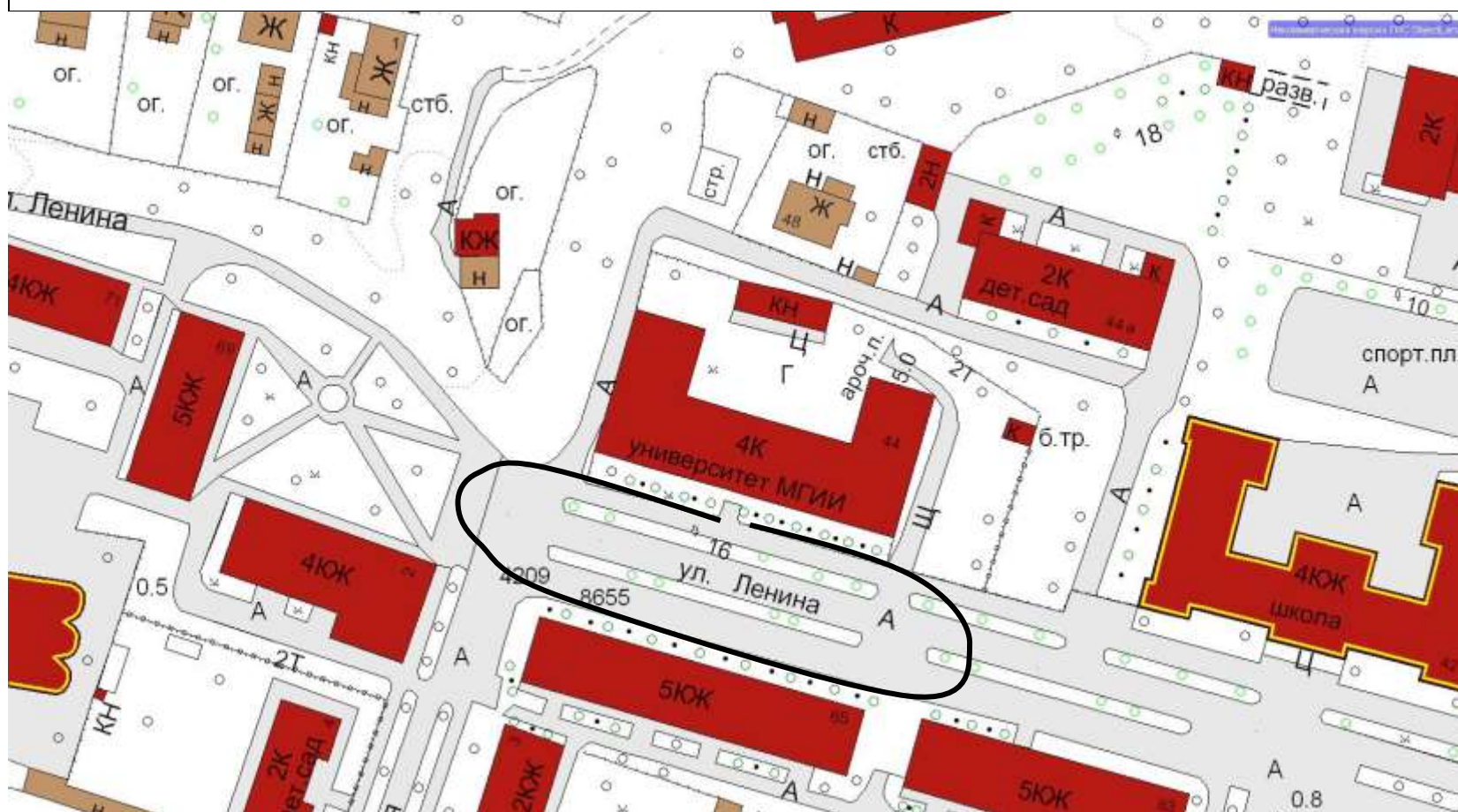
Обозначения: — Граница прилегающей территории
Для объектов стационарной торговли и общественного питания - 50 метров



Филиал ФГБОУ ВПО МГИУ в г. Кинешма

ул. им. Ленина, д. 44


Обозначения: — Граница прилегающей территории
Для объектов стационарной торговли и общественного питания - 50 метров



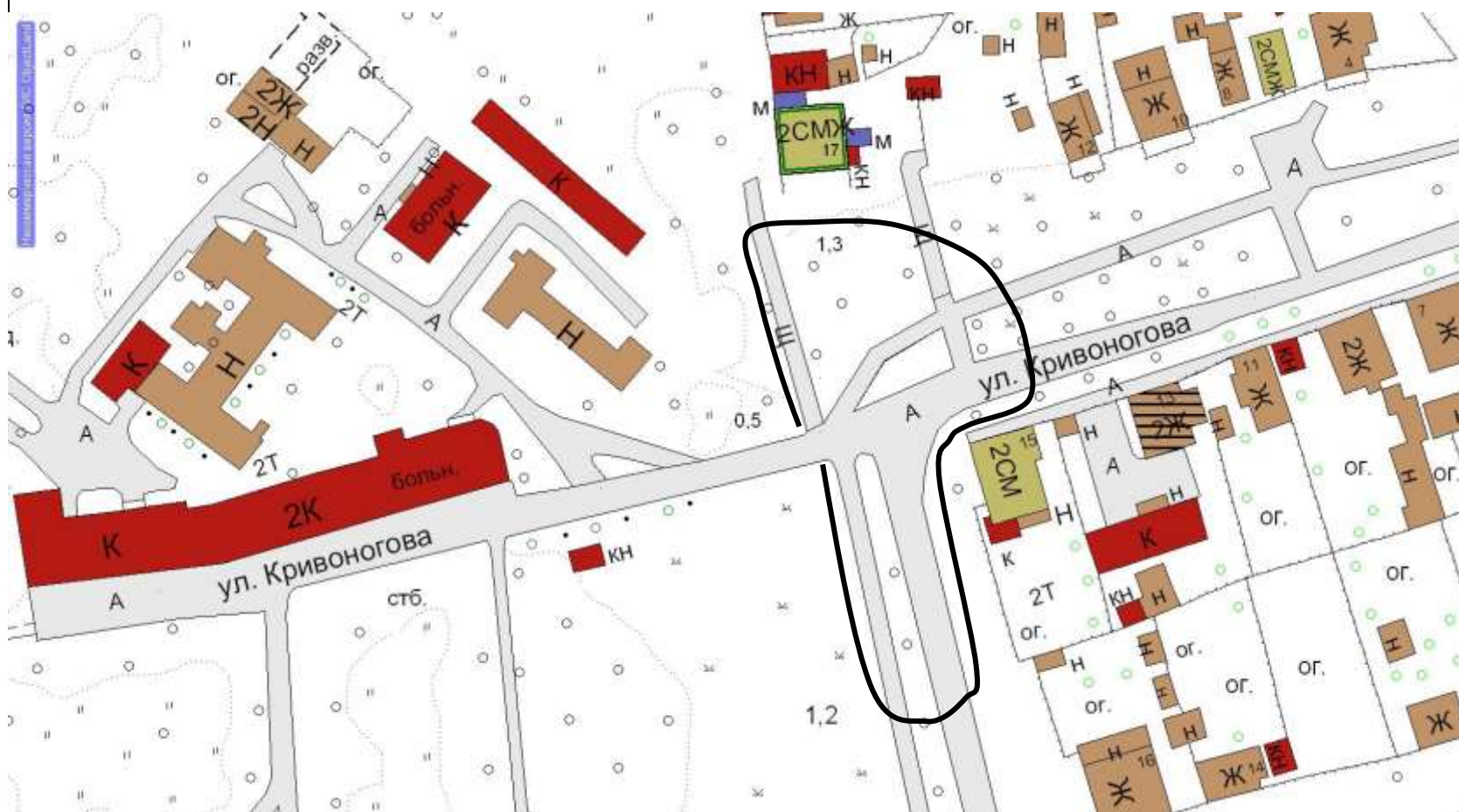
Схемы границ территорий, прилегающих к медицинским организациям

ОБУЗ г.о. Кинешма «Центральная городская больница»

ул. Нагорная, д. 18

Обозначения:  Граница прилегающей территории


Для объектов стационарной торговли и общественного питания - 50 метров

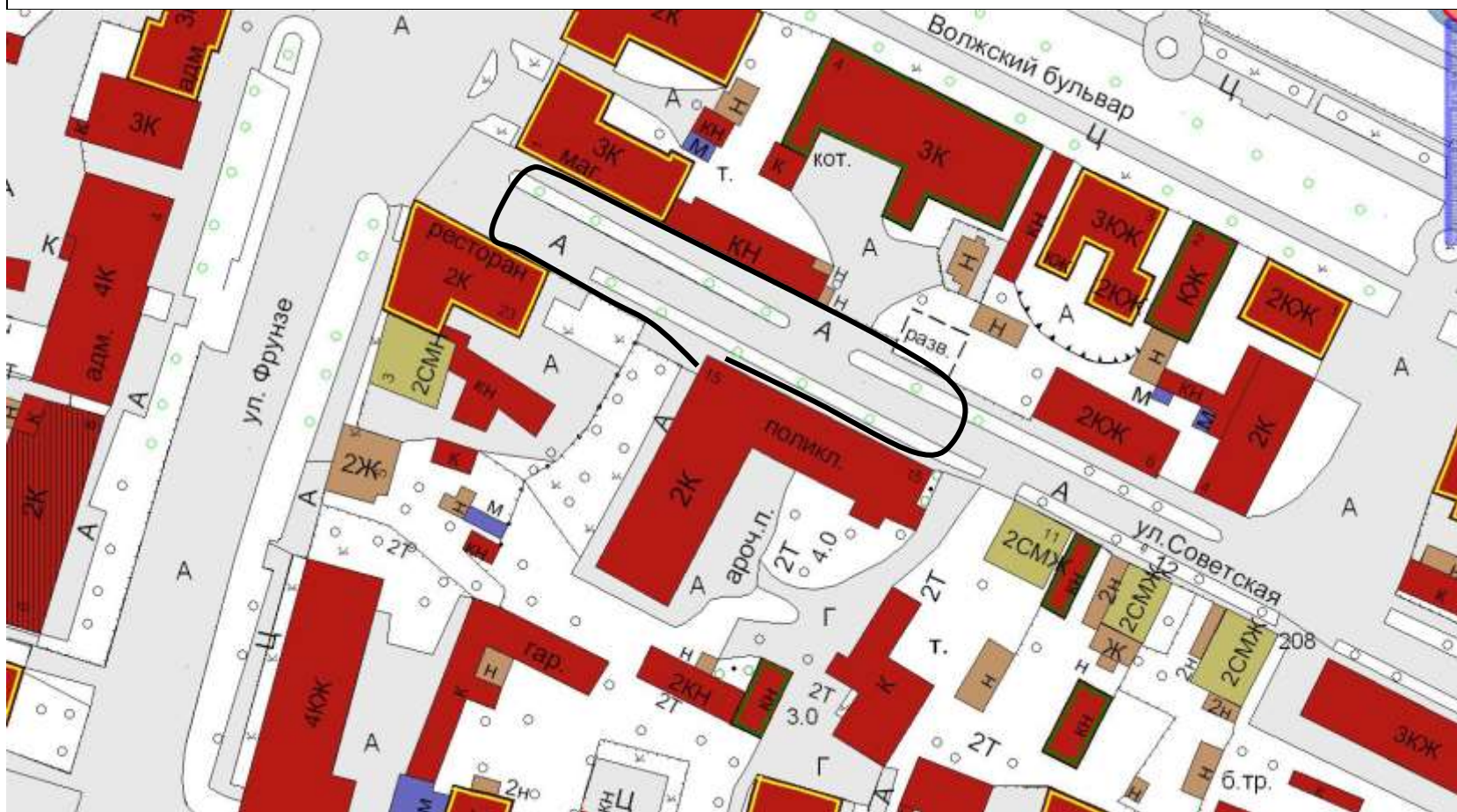


ОБУЗ г.о. Кинешма «Центральная городская больница»

Поликлиника им. Л.И. Захаровой

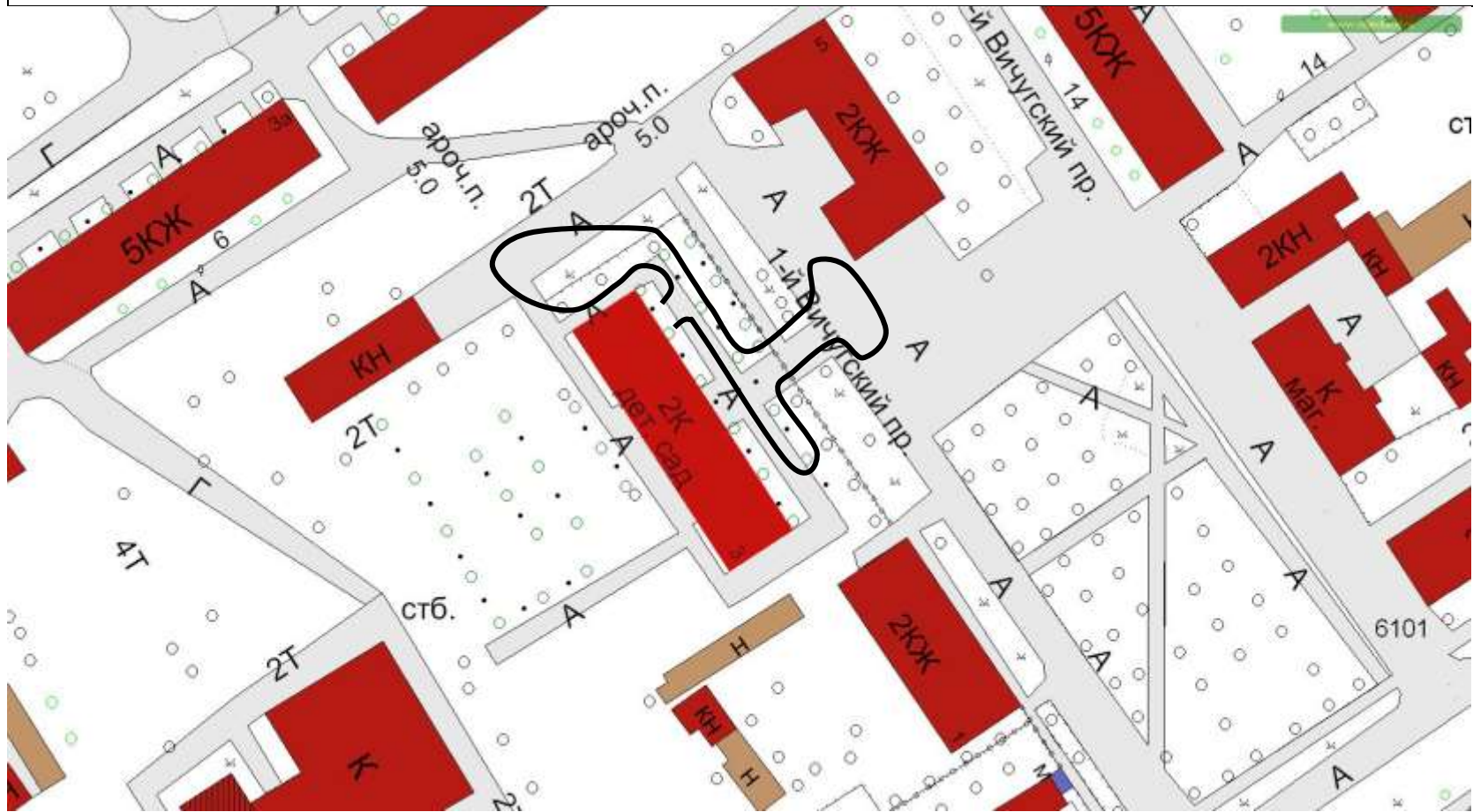
ул. Советская, д. 15

Обозначения:  Граница прилегающей территории
Для объектов стационарной торговли и общественного питания - 50 метров




ОБУЗ г.о. Кинешма «Центральная городская больница»
Филиал поликлиники им. Л.И. Захаровой
1-ый Вичугский проезд, д. 3а

Обозначения: ————— Граница прилегающей территории
Для объектов стационарной торговли и общественного питания - 50 метров



ОБУЗ г.о. Кинешма «Центральная городская больница»
Филиал поликлиники им. Л.И. Захаровой
ул. Текстильная, д. 6


Обозначения:  Граница прилегающей территории
Для объектов стационарной торговли и общественного питания - 50 метров



ОБУЗ г.о. Кинешма «Центральная городская больница»

Травматологический пункт

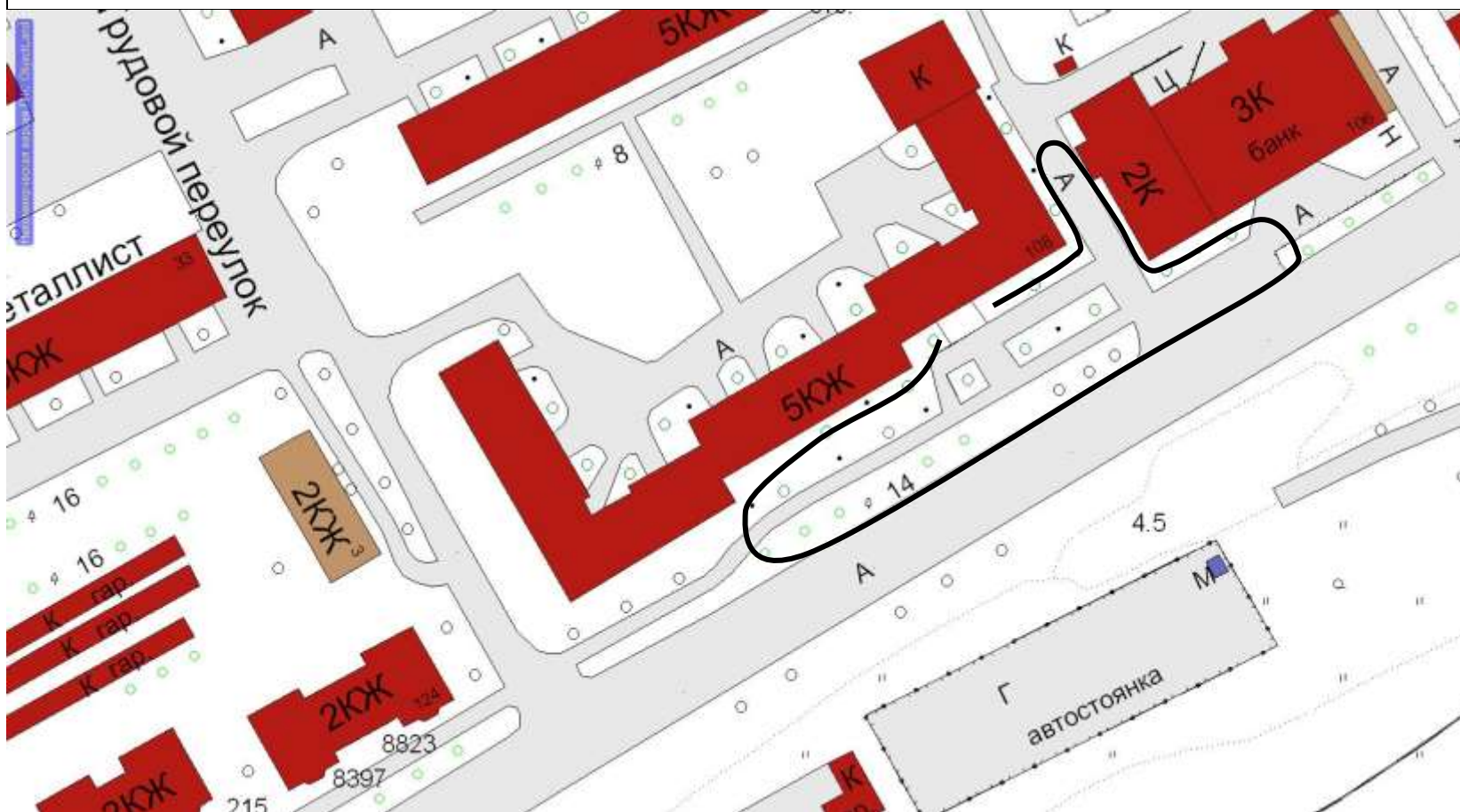
ул. Советская, д. 43

Обозначения:  Граница прилегающей территории
Для объектов стационарной торговли и общественного питания - 50 метров




ОБУЗ г.о. Кинешма «Центральная городская больница»
Женская консультация
ул. Вичугская, д. 108

Обозначения: ————— Граница прилегающей территории
Для объектов стационарной торговли и общественного питания - 50 метров



ОБУЗ г.о. Кинешма «Центральная городская больница»
Филиал поликлиники им. Л.И. Захаровой
ул. Авиационная, д. 2


Обозначения:  Граница прилегающей территории
Для объектов стационарной торговли и общественного питания - 50 метров

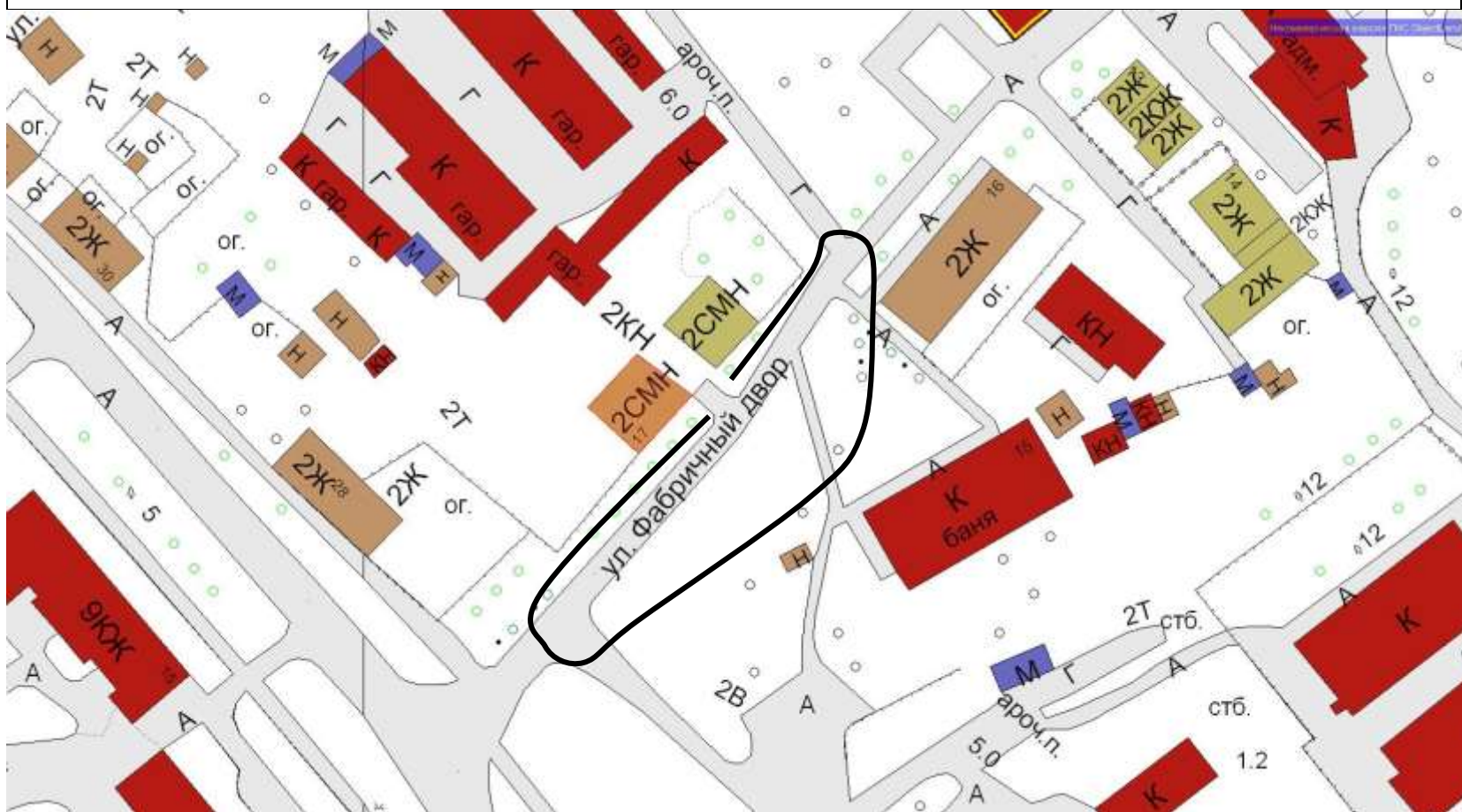


ОБУЗ г.о. Кинешма «Детская городская больница»

Филиал поликлиники №1

ул. Фабричный двор, д. 17

Обозначения:  Граница прилегающей территории
Для объектов стационарной торговли и общественного питания - 50 метров

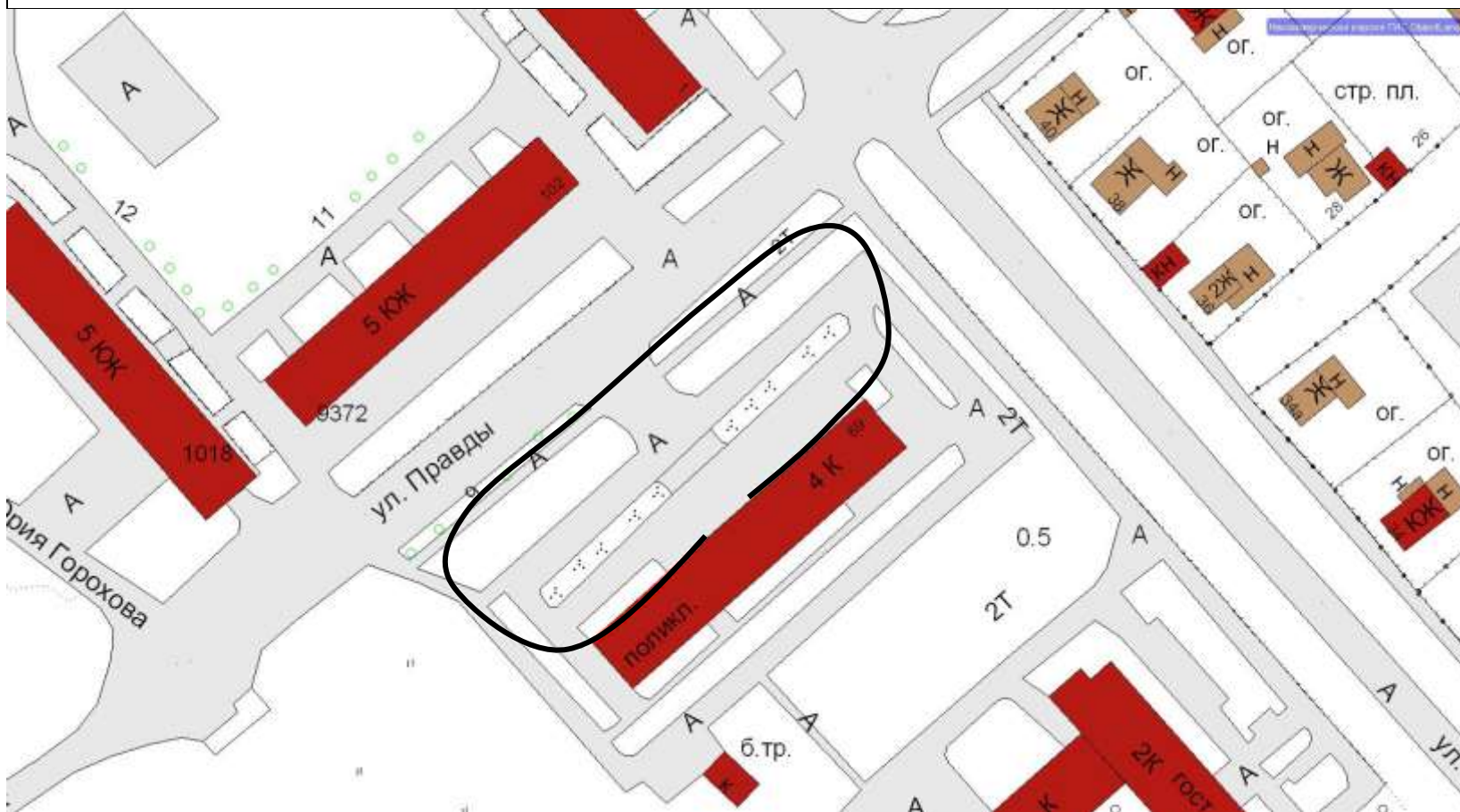


ОБУЗ г.о. Кинешма «Детская городская больница»

Поликлиника №2

ул. Правды, д. 69


Обозначения:  Граница прилегающей территории
Для объектов стационарной торговли и общественного питания - 50 метров

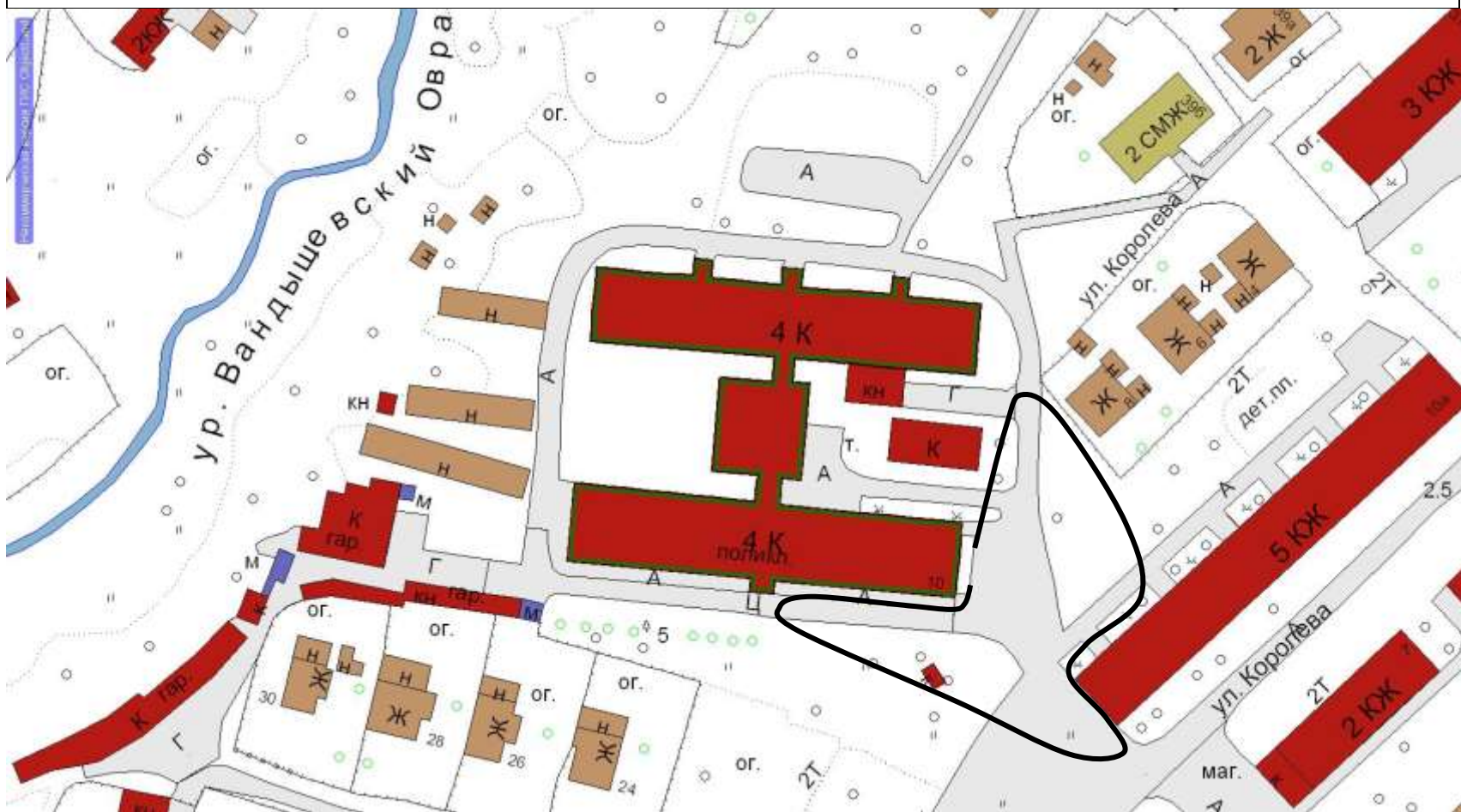


ОБУЗ г.о. Кинешма «Детская городская больница»

Филиал поликлиники №2


ул. Григория Королева, д. 10

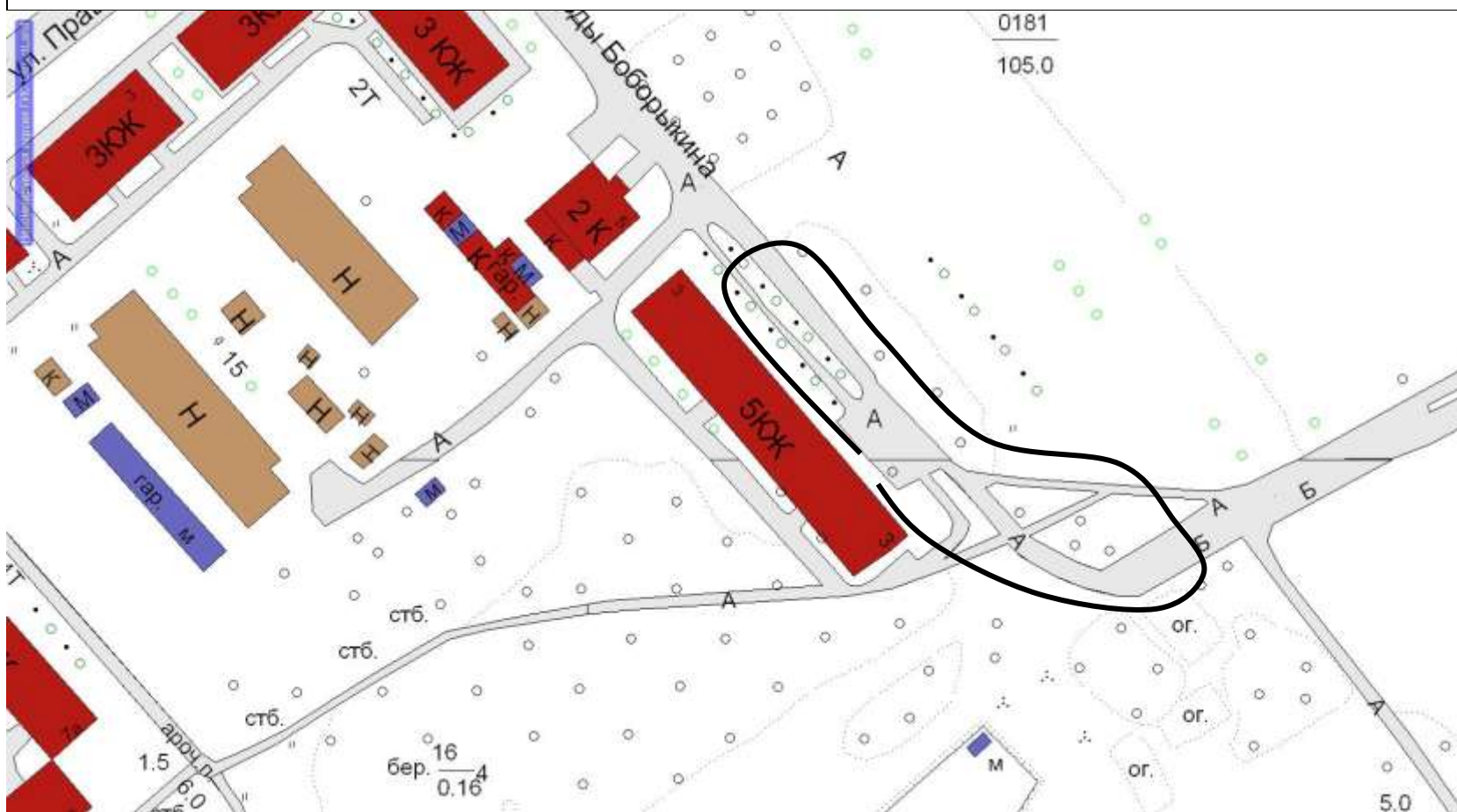
Обозначения:  Граница прилегающей территории
Для объектов стационарной торговли и общественного питания - 50 метров



ОБУЗ г. Кинешма «Стоматологическая поликлиника»


ул. Воеводы Боборыкина, д. 3

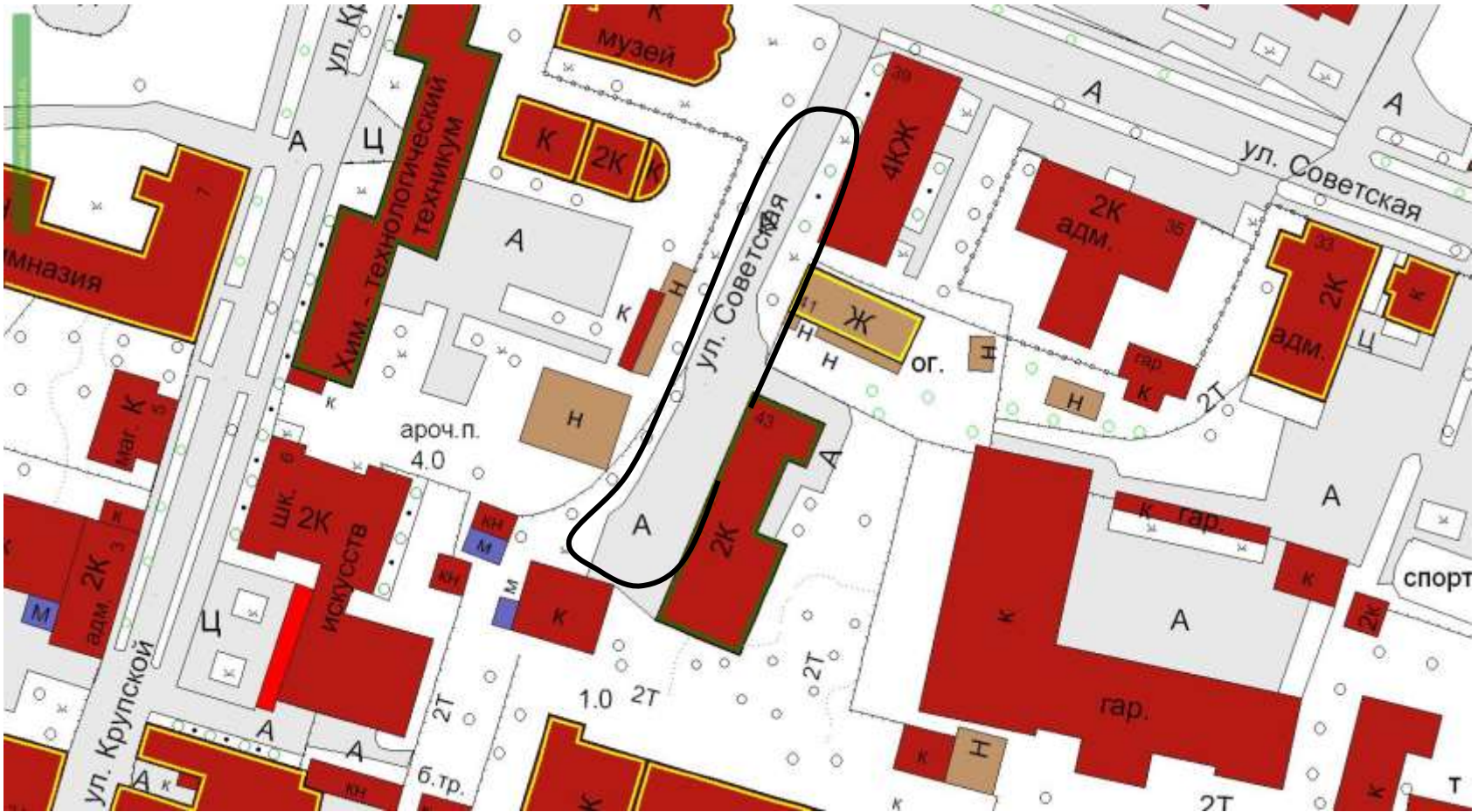
Обозначения:  Граница прилегающей территории
Для объектов стационарной торговли и общественного питания - 50 метров




ОБУЗ г. Кинешма «Станция скорой помощи»

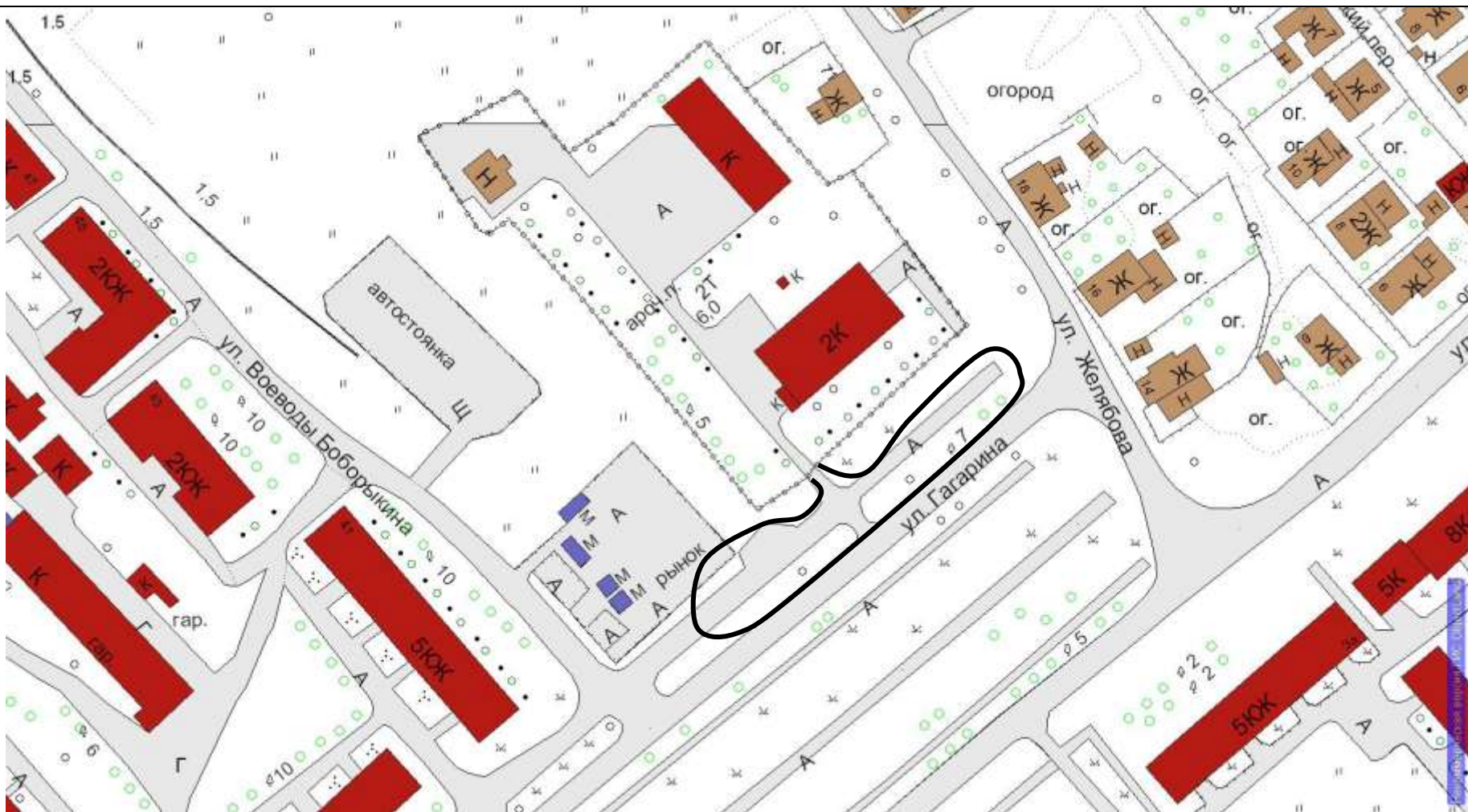
ул. Советская, д. 43

Обозначения:  Граница прилегающей территории
Для объектов стационарной торговли и общественного питания - 50 метров




Кинешемский филиал ГУЗ «Ивановская областная станция переливания крови»
ул. Гагарина, д. 2а

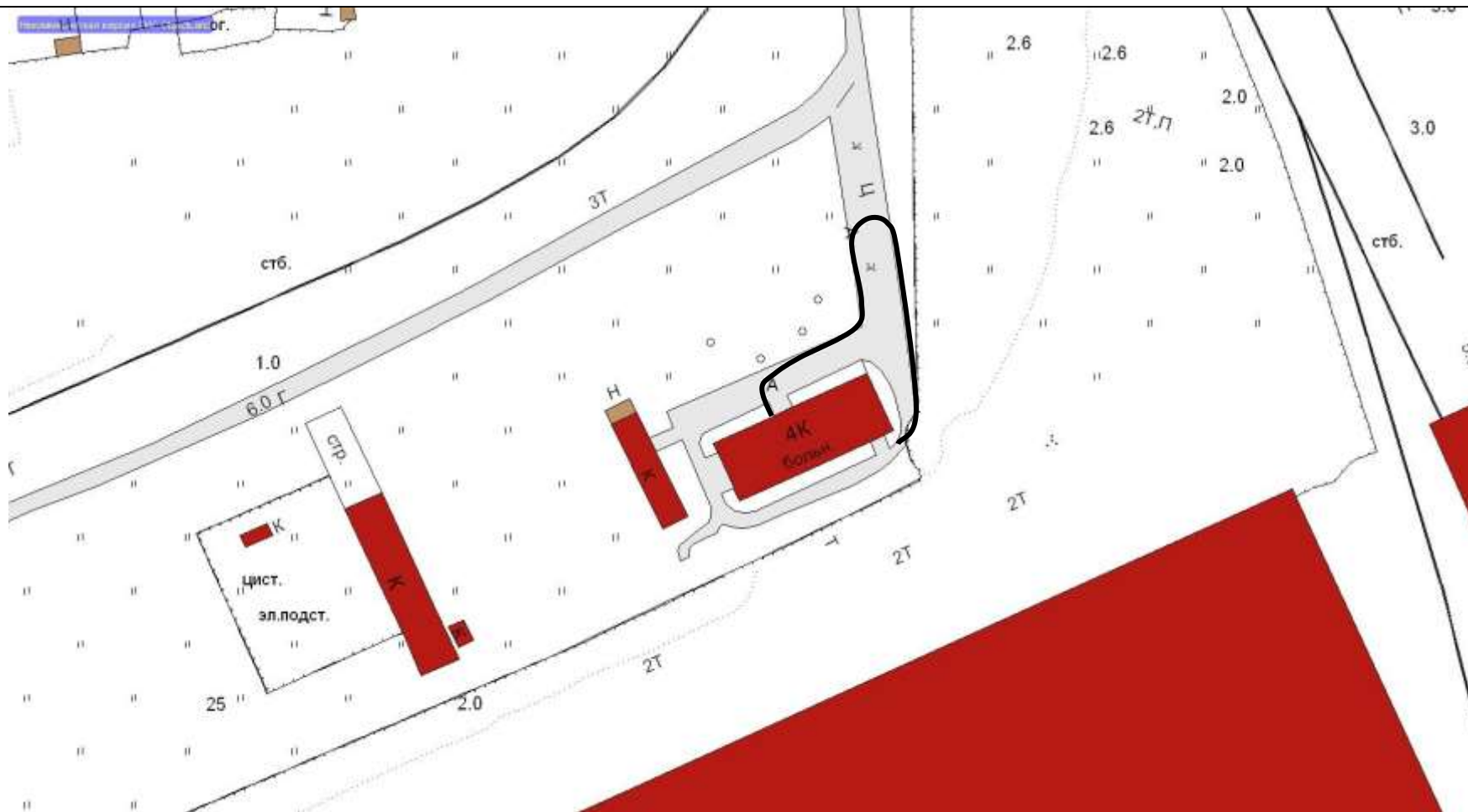
Обозначения:  Граница прилегающей территории
Для объектов стационарной торговли и общественного питания - 50 метров




ОГУЗ «Наркологический диспансер в г. Кинешме»

ул. 2-я Шуйская, д. 1а

Обозначения:  Граница прилегающей территории
Для объектов стационарной торговли и общественного питания - 50 метров




Кинешемский филиал ГУЗ «Областной противотуберкулезный диспансер им.
М.Б. Стаюнина»
ул. Советская, д. 10

Обозначения:  Граница прилегающей территории
Для объектов стационарной торговли и общественного питания - 50 метров

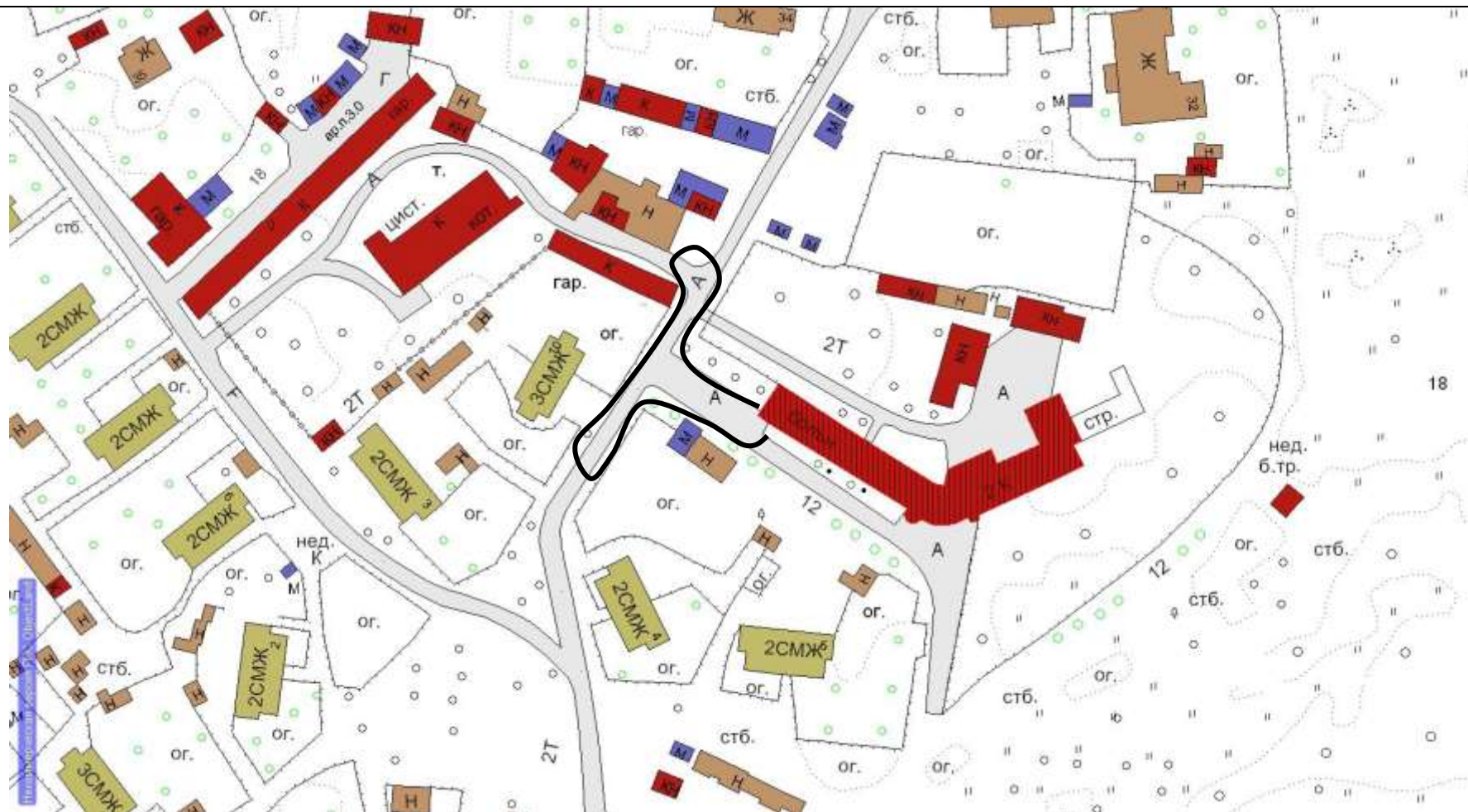


ОГУЗ «Психиатрическая больница в г. Кинешме»

пос. Красноволжец, д. 38

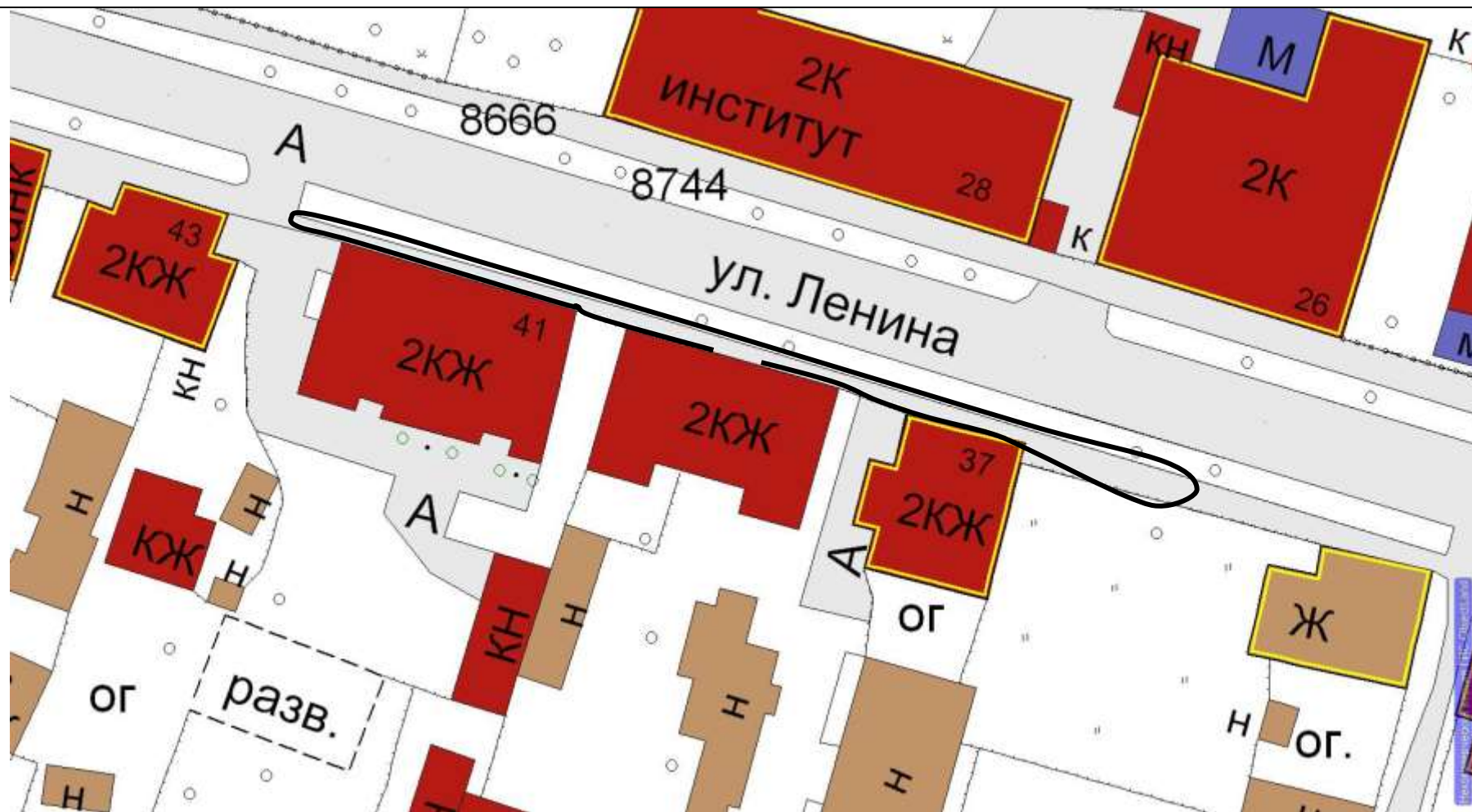
Обозначения:  Граница прилегающей территории

Для объектов стационарной торговли и общественного питания - 50 метров




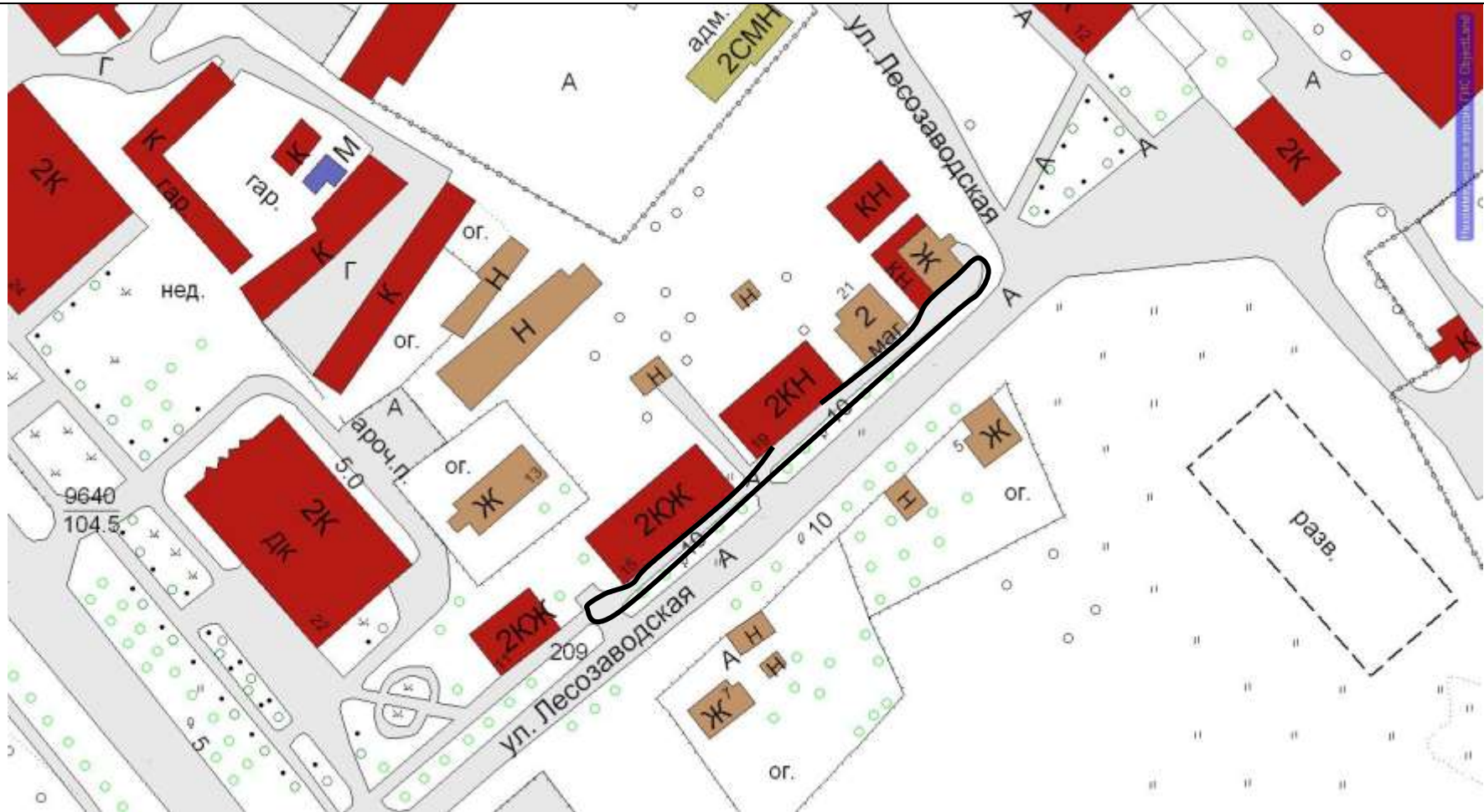
ООО «ВитаДент»
ул. им. Ленина, д. 39

Обозначения: — Граница прилегающей территории
Для объектов стационарной торговли и общественного питания - 50 метров



ИП Бурылина Елена Евгеньевна
ул. Лесозаводская, д. 19

Обозначения:  Граница прилегающей территории
Для объектов стационарной торговли и общественного питания - 50 метров




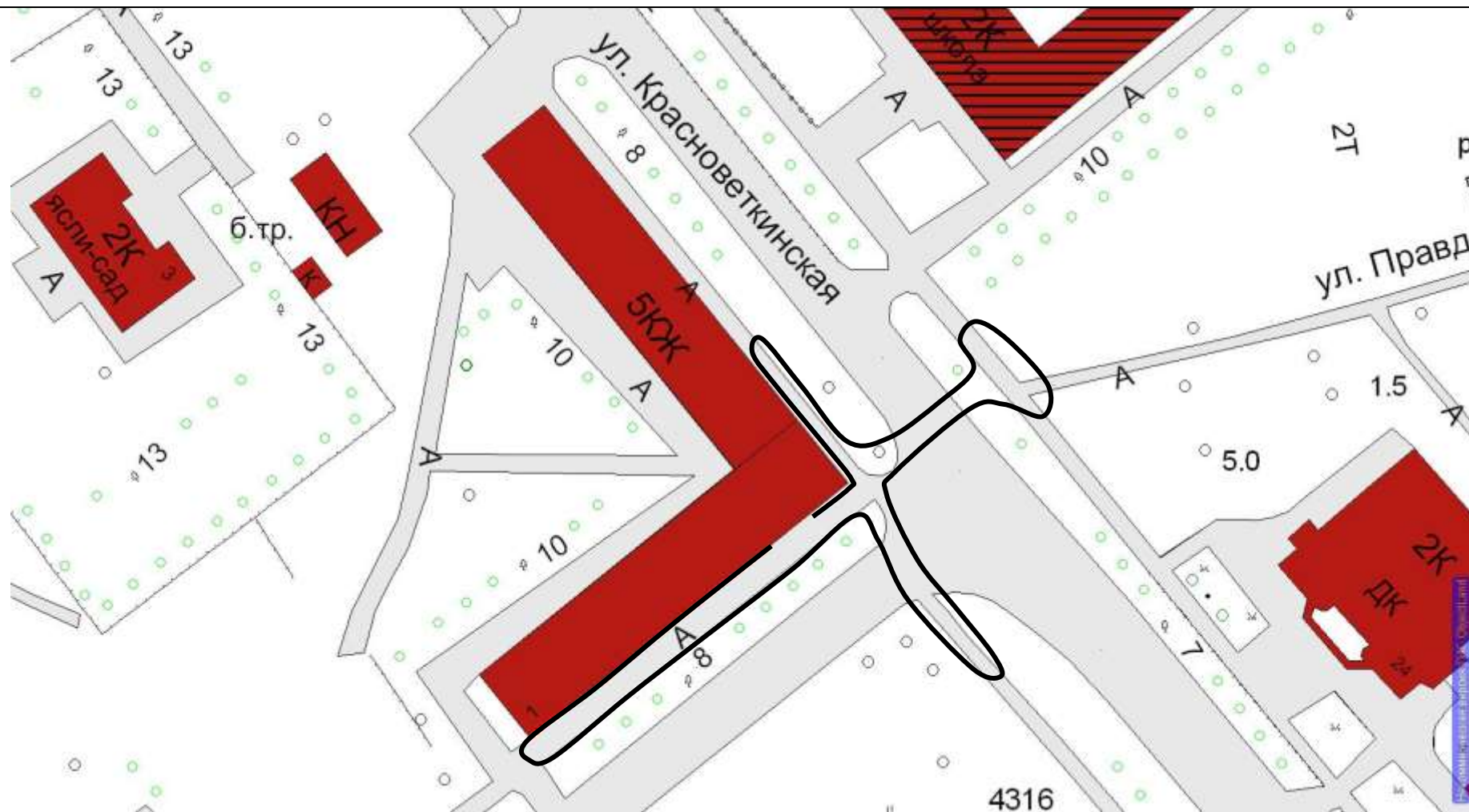
ИП Борисова Елена Петровна
ул. Комсомольская, д. 7

Обозначения: — Граница прилегающей территории
Для объектов стационарной торговли и общественного питания - 50 метров




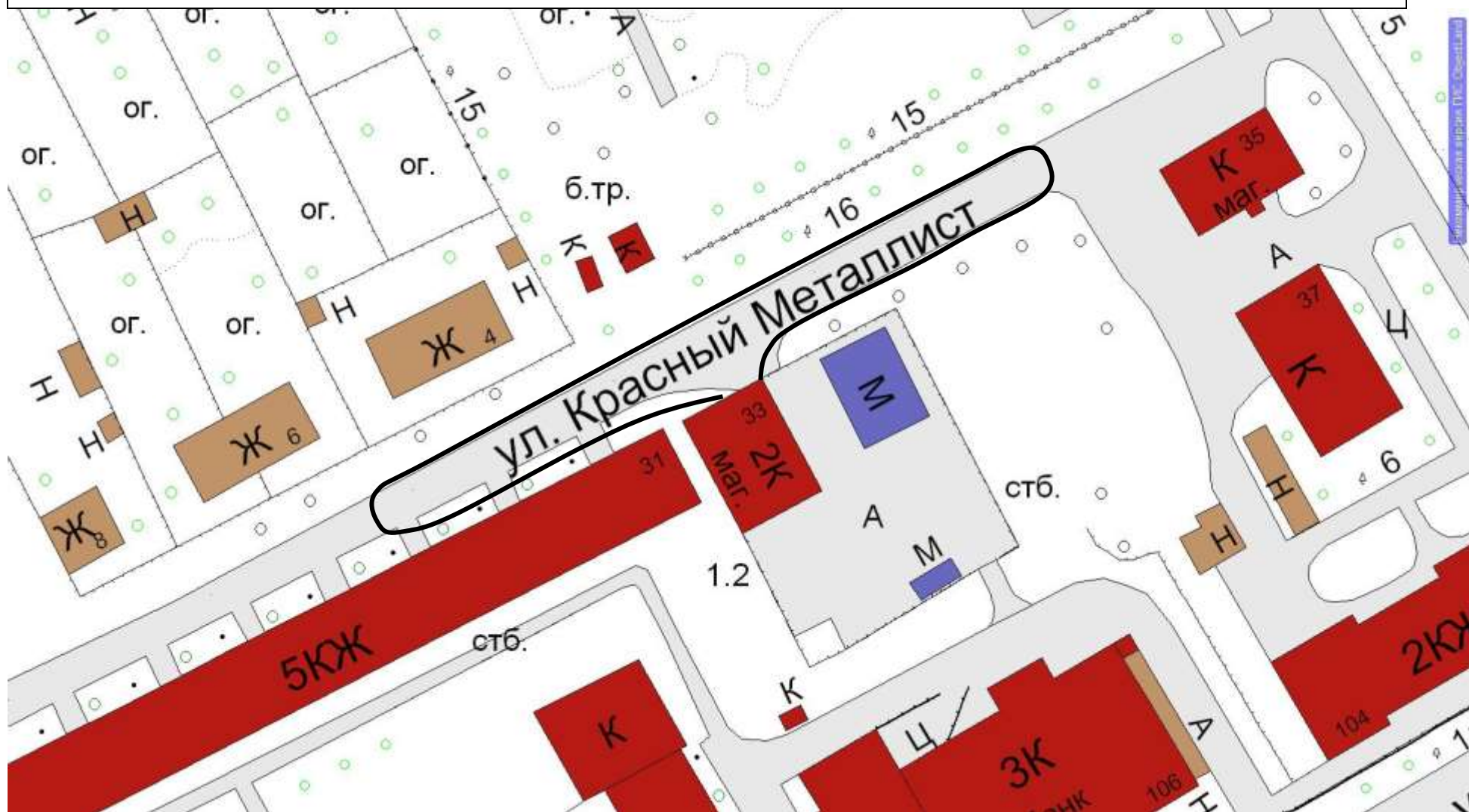
ООО «Ваш доктор»
ул. Красноветкинская, д. 1

Обозначения:  Граница прилегающей территории
Для объектов стационарной торговли и общественного питания - 50 метров




ИП Соколова Майя Владимировна
ул. Красный Металлист, д. 33

Обозначения:  Граница прилегающей территории
Для объектов стационарной торговли и общественного питания - 50 метров




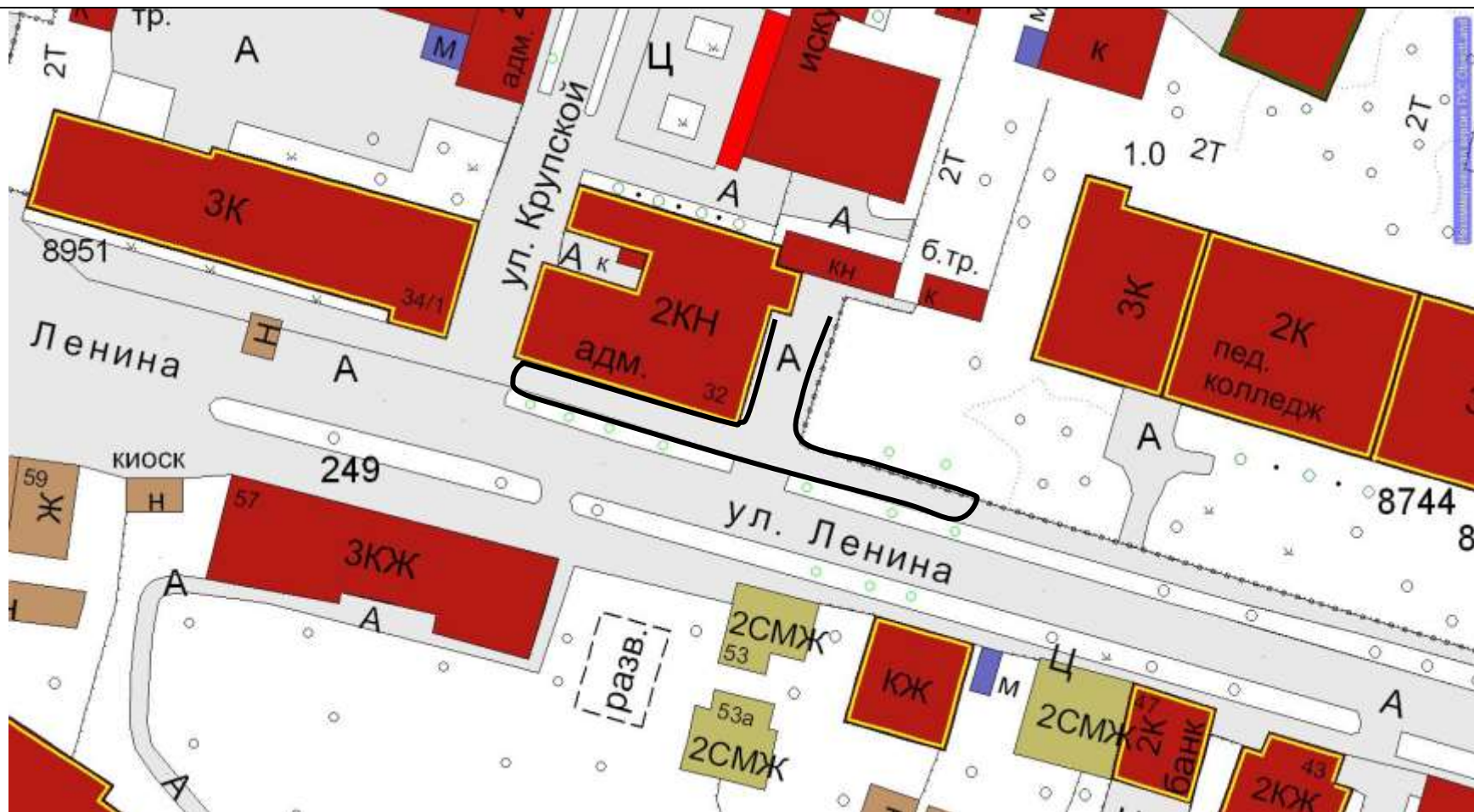
ООО «Санаторий-профилакторий «Томна» ул. Веснина, д. 7-а

Обозначения:  Граница прилегающей территории
Для объектов стационарной торговли и общественного питания - 50 метров



ООО «Лечебно-диагностический центр «Медикс»
ул. Ленина, д. 32/2


Обозначения:  Граница прилегающей территории
Для объектов стационарной торговли и общественного питания - 50 метров



Схемы границ территорий, прилегающих к объектам спорта

МОУ ДОД ДЮСШ «Арена» г.о. Кинешма

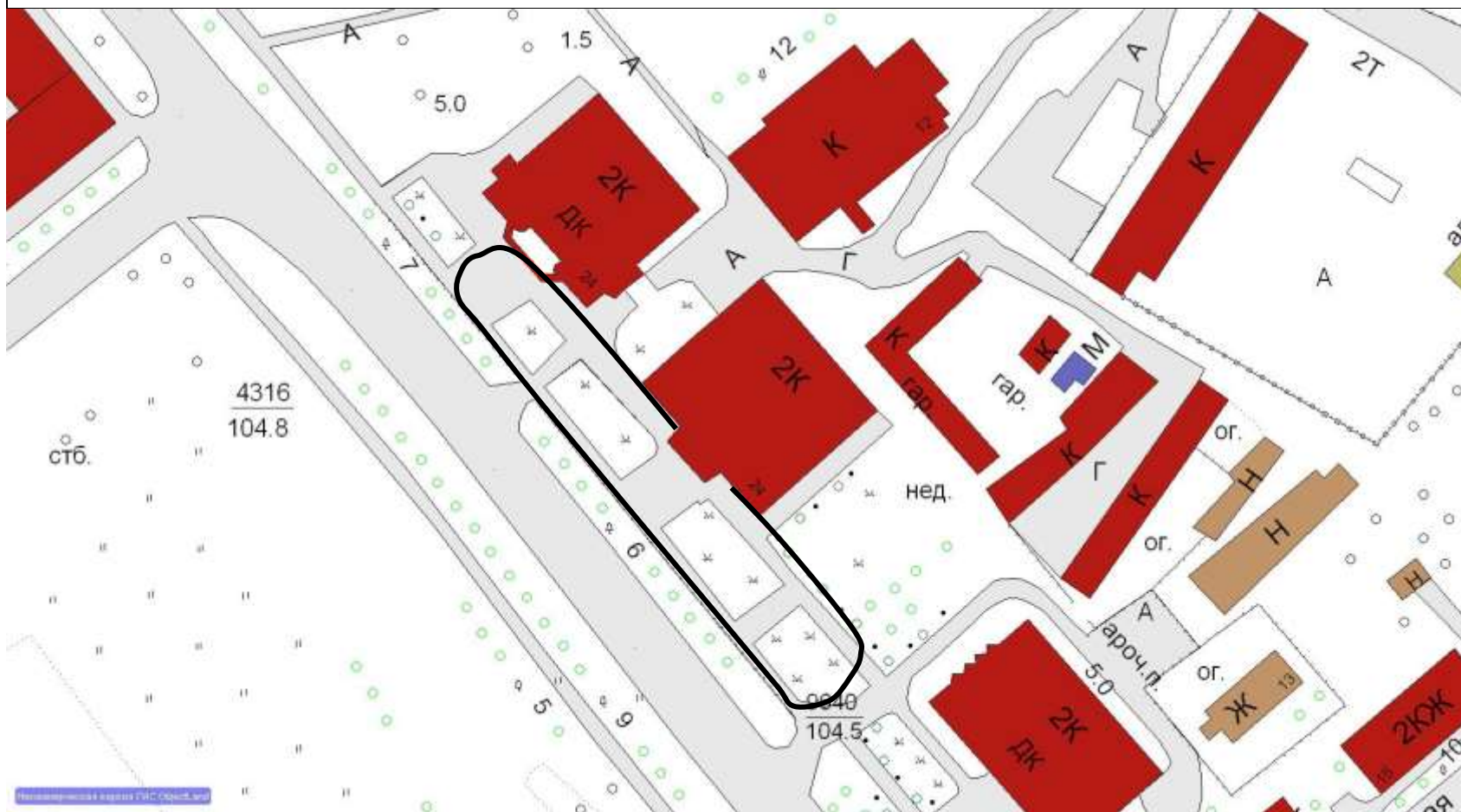
ул. 2-я Шуйская, д. 1Б

Обозначения:  Граница прилегающей территории
Для объектов стационарной торговли и общественного питания - 50 метров



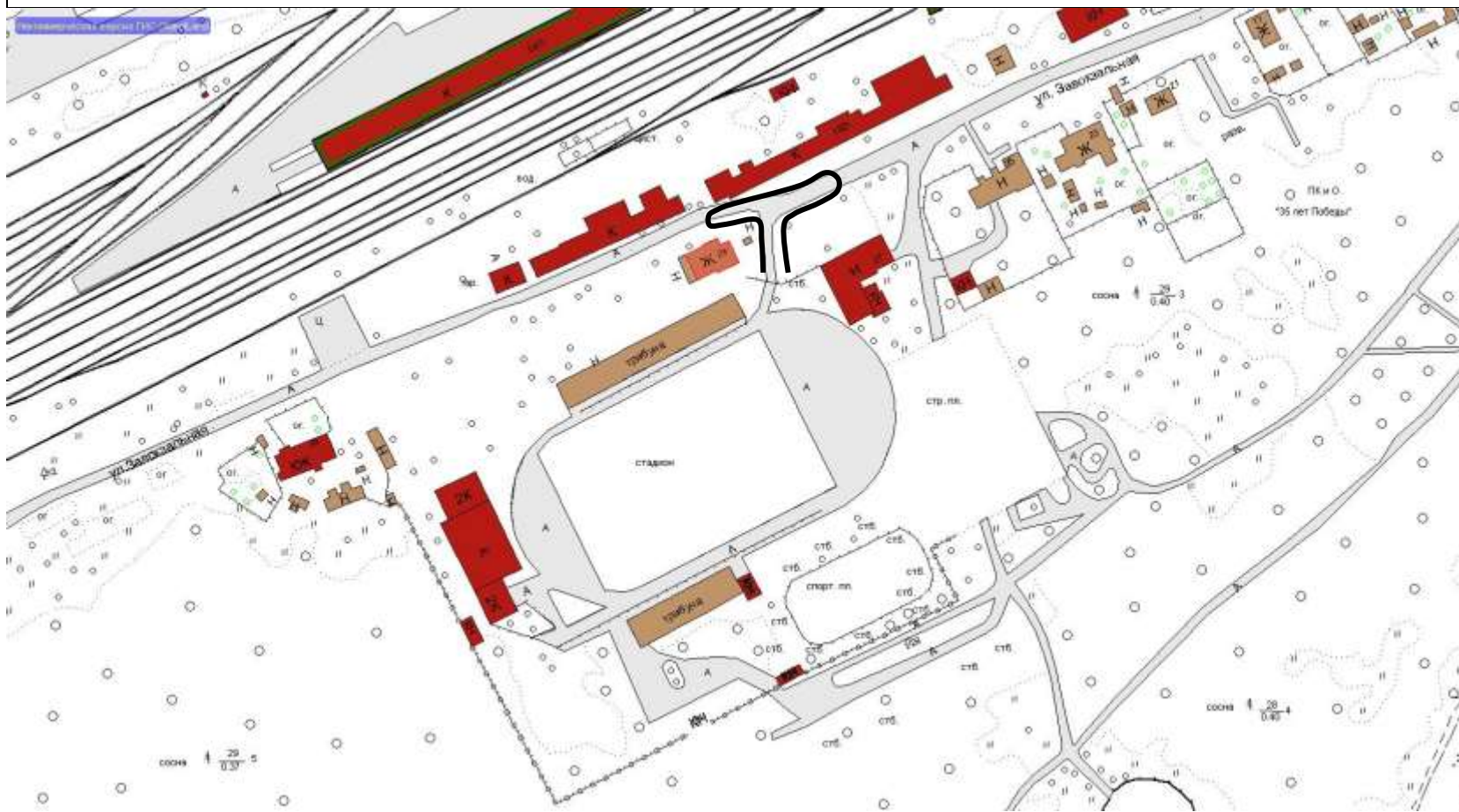
МОУ ДОД СДЮШОР г.о. Кинешма
ул. 50-летия Комсомола, д. 24

Обозначения: — Граница прилегающей территории
Для объектов стационарной торговли и общественного питания - 50 метров




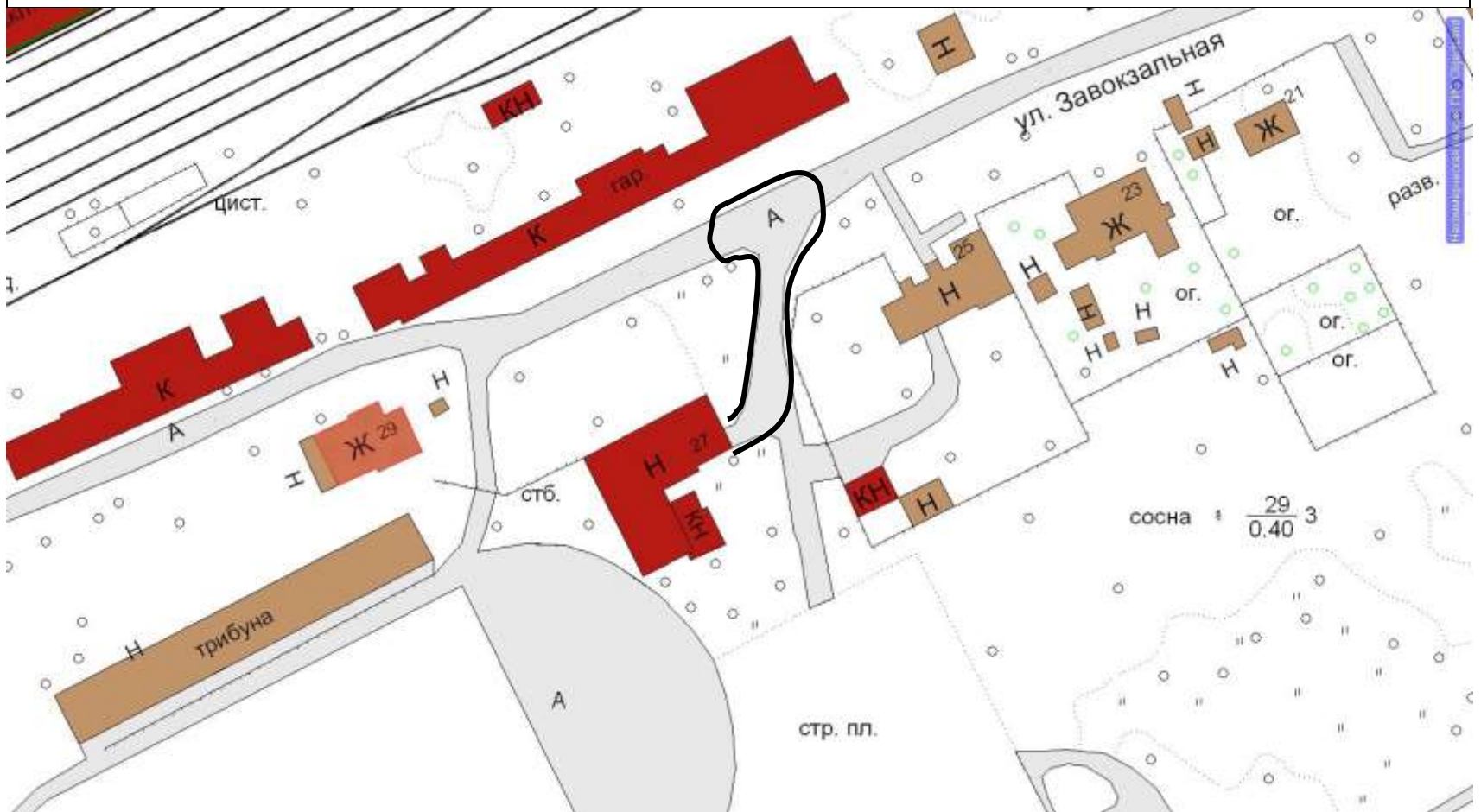
МОУ ДОД ДЮСШ «Волжанин» г.о. Кинешма
ул. Завокзальная, д. 29а

Обозначения: ————— Граница прилегающей территории
Для объектов стационарной торговли и общественного питания - 50 метров



МОУ ДОД СДЮЦ «Звездный» г.о. Кинешма
ул. Завокзальная, д. 27

Обозначения:  Граница прилегающей территории
Для объектов стационарной торговли и общественного питания - 50 метров



МОУ ДОД «Центр внешкольной работы»
объединение «Юнга»
ул. 3-ий Трудовой пер., д. 4

Обозначения: ————— Граница прилегающей территории
Для объектов стационарной торговли и общественного питания - 50 метров



Стадион ЗАО «Электроконтакт»
ул. Вичугская, д. 150

Обозначения: — Граница прилегающей территории
Для объектов стационарной торговли и общественного питания - 50 метров



Стадион микрорайон «ДХЗ»
ул. Ивана Виноградова, д. 16

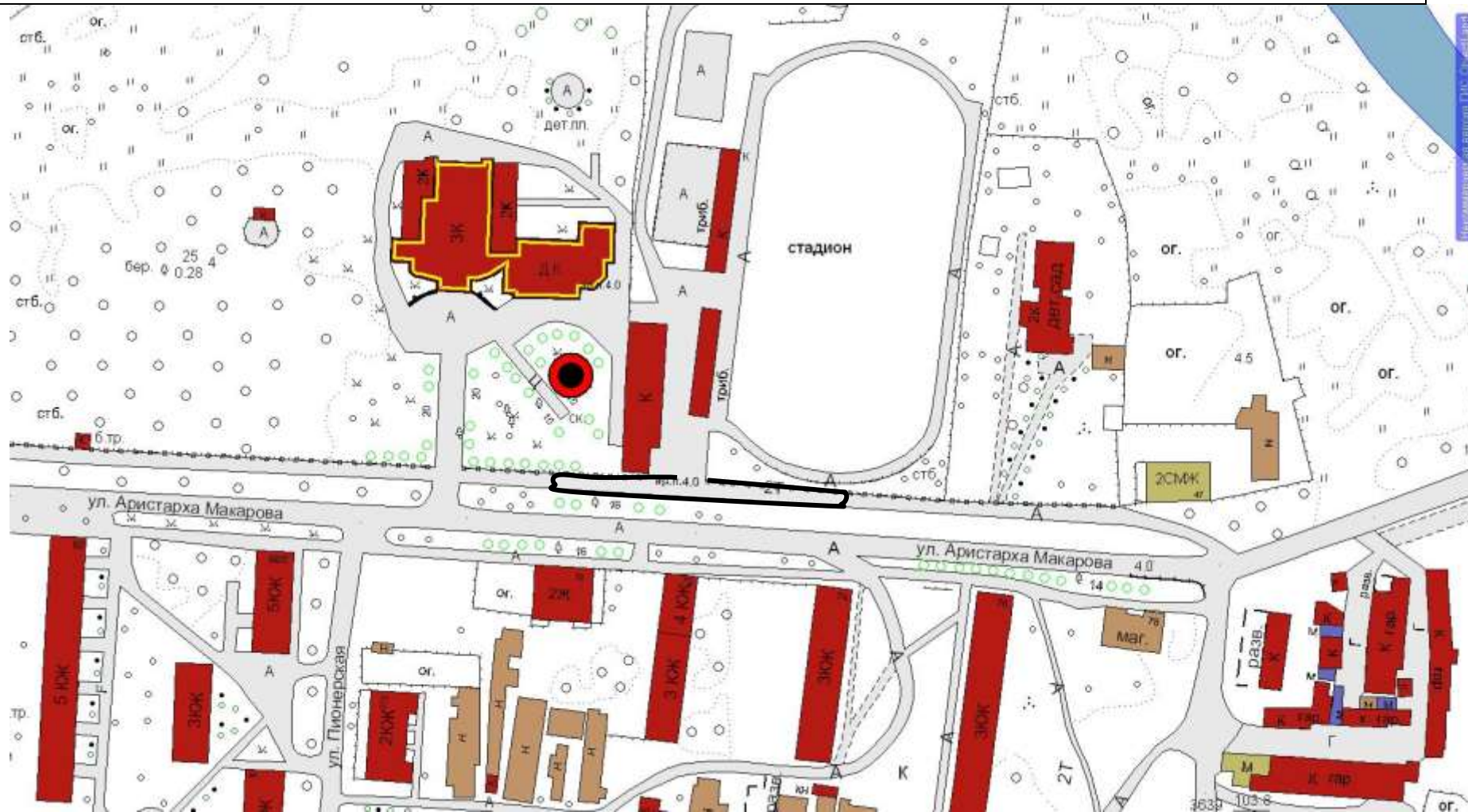
Обозначения: — Граница прилегающей территории
Для объектов стационарной торговли и общественного питания - 50 метров



Стадион «Томна»

ул. Аристарха Макарова, д. 43-б

Обозначения: — Граница прилегающей территории
Для объектов стационарной торговли и общественного питания - 50 метров




Схемы границ территорий, прилегающих к розничным рынкам

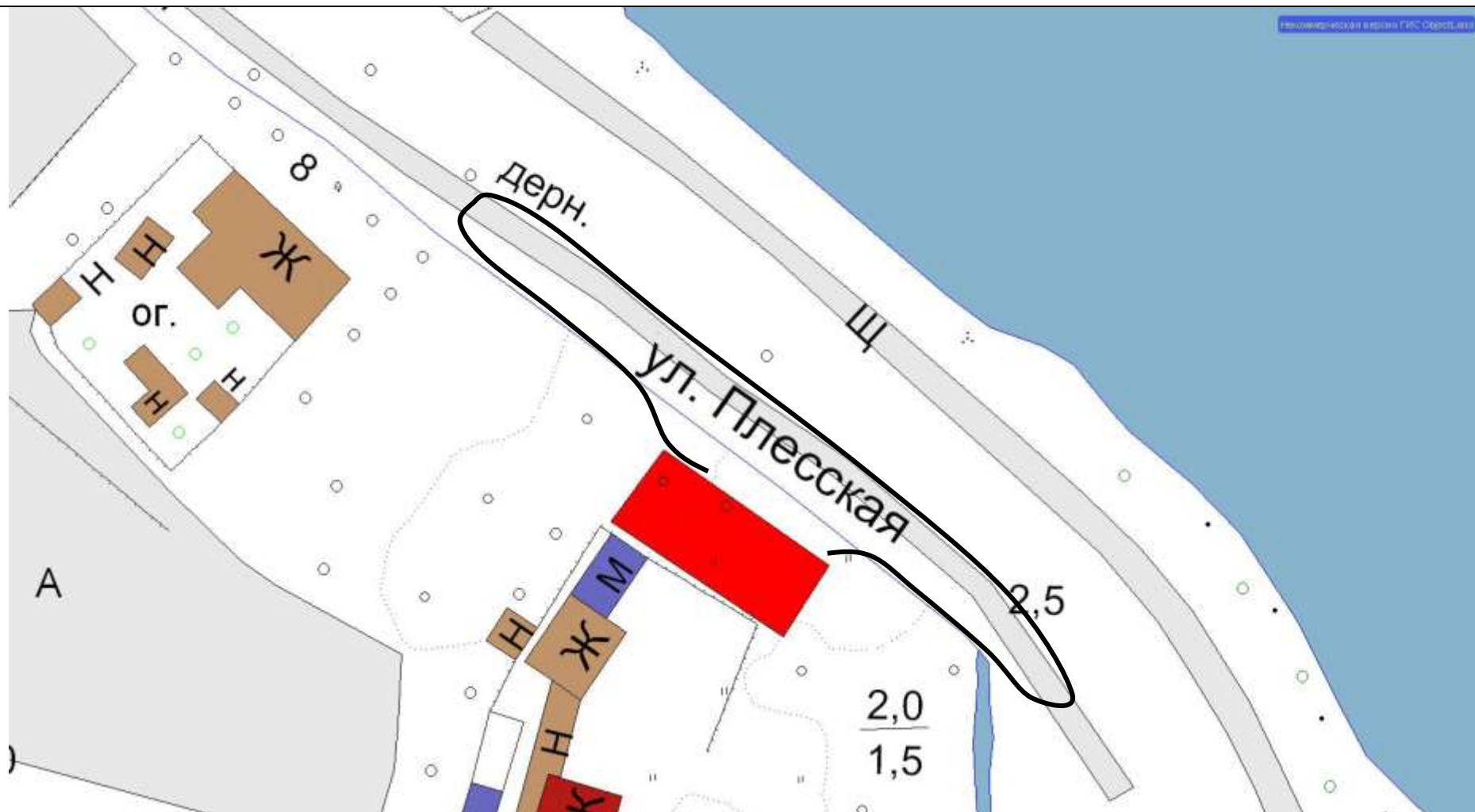
Универсальный розничный рынок ООО «Элита» пл. Революции, д. 5

Обозначения: ————— Граница прилегающей территории
Для объектов стационарной торговли и общественного питания - 50 метров




Сельскохозяйственный рынок
СПСК «Кинешемский сельскохозяйственный рынок»
ул. Плесская, д. 8

Обозначения:  Граница прилегающей территории
Для объектов стационарной торговли и общественного питания - 50 метров




Схемы границ территорий, прилегающих к вокзалам

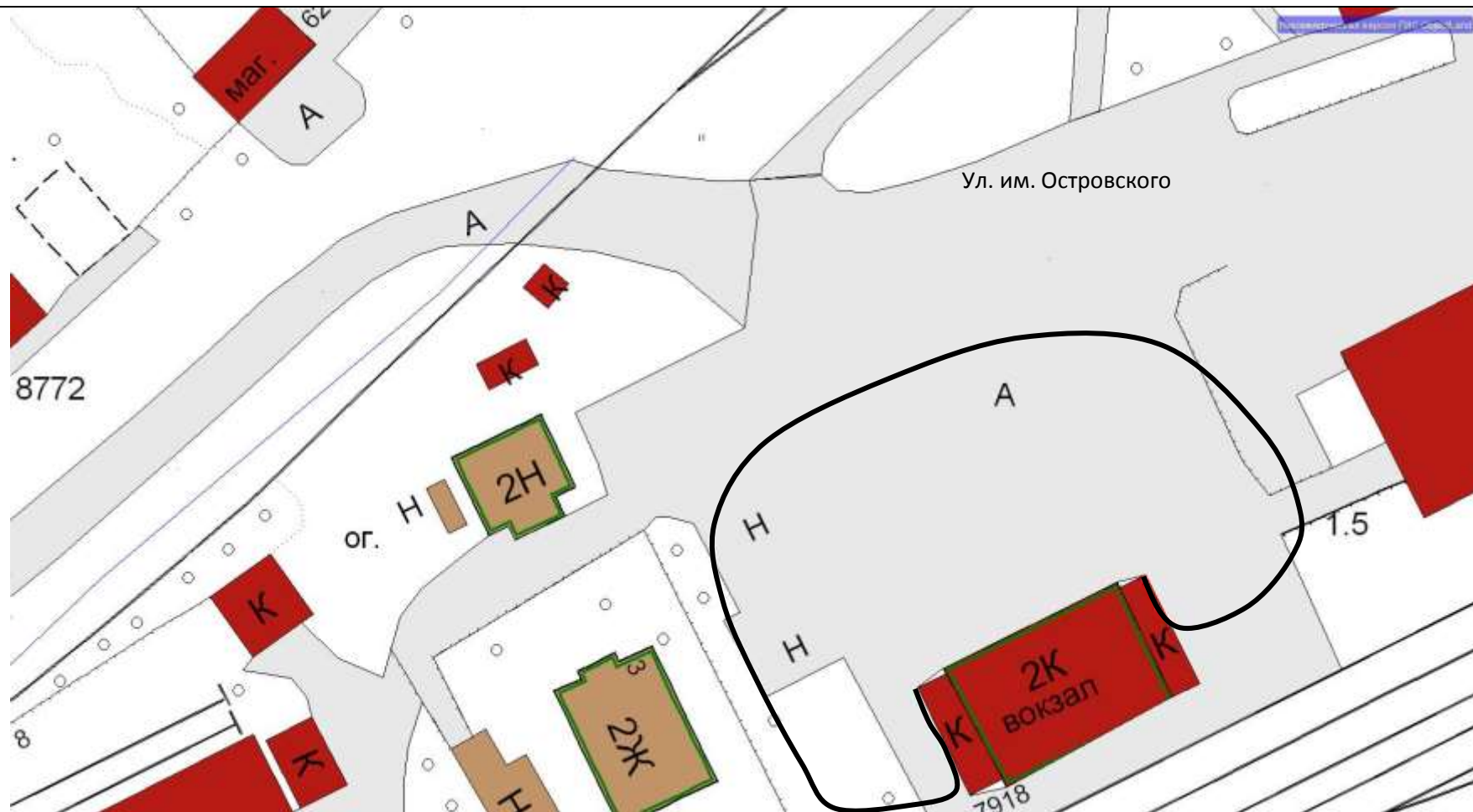
Железнодорожный вокзал ул. им. Островского, д. 33

Обозначения:  Граница прилегающей территории
Для объектов стационарной торговли и общественного питания - 50 метров



Автовокзал ул. им. Островского, д. 35

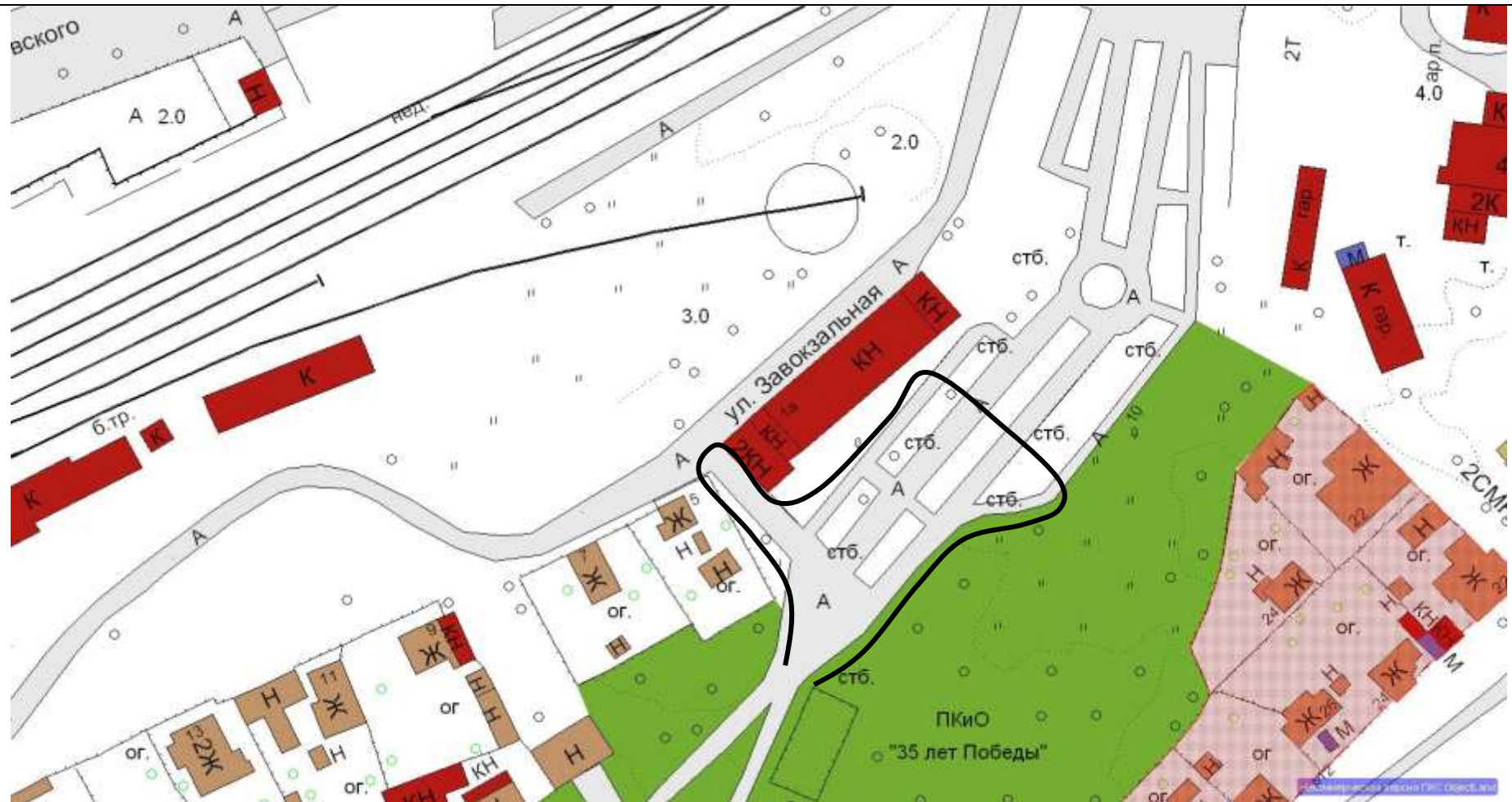
Обозначения:  Граница прилегающей территории
Для объектов стационарной торговли и общественного питания - 50 метров



Схемы границ территорий, прилегающих к местам массового скопления граждан

МУ «Кинешемский Парк культуры и отдыха им.35-летия Победы» ул. Завокзальная, д. 7

Обозначения: _____ Граница прилегающей территории
Для объектов стационарной торговли и общественного питания - 50 метров



**ПОСТАНОВЛЕНИЕ
АДМИНИСТРАЦИИ
ГОРОДСКОГО ОКРУГА КИНЕШМА
от 11.06.2013 №1306п**

**Об утверждении перечня земельных участков, предназначенных
для бесплатного предоставления в собственность гражданам
на территории городского округа Кинешма**

В соответствии с Земельным кодексом Российской Федерации от 25.10.2001 № 136-ФЗ, Законом Ивановской области от 31.12.2002 № 111-ОЗ «О бесплатном предоставлении земельных участков в собственность гражданам Российской Федерации», Решением городской Думы городского округа Кинешма от 24.04.2013 № 50/525 «Об утверждении Порядка бесплатного предоставления в собственность гражданам земельных участков на территории городского округа Кинешма», ст.ст.46,56 Устава муниципального образования «Городской округ Кинешма», на основании кадастрового плана территории (выписки из государственного кадастра недвижимости) от 01.04.2013 N 37/301/13-50684 администрация городского округа Кинешма

постановляет:

1. Утвердить перечень земельных участков, предназначенных для бесплатного предоставления в собственность гражданам на территории городского округа Кинешма, согласно приложения 1.

2. Определить ответственным специалистом по ознакомлению заявителей с расположением земельного участка на местности ведущего специалиста отдела земельных отношений администрации городского округа Кинешма Щеглову Н.И. (контактный телефон (8-49331) 5-71-95).

3. Настоящее постановление вступает в силу после официального опубликования в официальном источнике опубликования «Вестник органов местного самоуправления городского округа Кинешма».

4. Контроль за исполнением данного постановления возложить на заместителя главы администрации городского округа Кинешма Бобышеву Н.Ю.

**Глава администрации городского округа Кинешма
А.Н. Чужбинкин**

**Перечень
земельных участков, предназначенных для бесплатного
предоставления в собственность гражданам на
территории городского округа Кинешма**

№ п/п	Местоположение земельного участка	Кадастровый номер земельного участка	Разрешенное использование земельного участка	Площадь земельного участка (кв. м)
1	Ивановская область, г.Кинешма, ул.Юбилейная	37:25:010236:32	для строительства индивидуального жилого дома	1066
2	Ивановская область, г.Кинешма, ул.Юбилейная	37:25:010236:33	для строительства индивидуального жилого дома	1102
3	Ивановская область, г.Кинешма, ул.Юбилейная	37:25:010236:34	для строительства индивидуального жилого дома	999
4	Ивановская область, г.Кинешма, ул.Юбилейная	37:25:010236:35	для строительства индивидуального жилого дома	967
5	Ивановская область, г.Кинешма, ул.Юбилейная	37:25:010236:36	для строительства индивидуального жилого дома	983
6	Ивановская область, г.Кинешма, ул.Юбилейная	37:25:010236:37	для строительства индивидуального жилого дома	1221
7	Ивановская область, г.Кинешма, ул.Юбилейная	37:25:010236:38	для строительства индивидуального жилого дома	1170
8	Ивановская область, г.Кинешма, ул.Юбилейная	37:25:010236:39	для строительства индивидуального жилого дома	998
9	Ивановская область, г.Кинешма, ул.Юбилейная	37:25:010236:40	для строительства индивидуального жилого дома	958
10	Ивановская область, г.Кинешма, ул.Юбилейная	37:25:010236:41	для строительства индивидуального жилого дома	1056
11	Ивановская область, г.Кинешма, ул.Юбилейная	37:25:010236:42	для строительства индивидуального жилого дома	1142
12	Ивановская область, г.Кинешма, ул.Юбилейная	37:25:010236:43	для строительства индивидуального жилого дома	1024
13	Ивановская область,	37:25:010236:44	для строительства	1173

	г.Кинешма, ул.Юбилейная		индивидуального жилого дома	
14	Ивановская область, г.Кинешма, ул.Юбилейная	37:25:010236:45	для строительства индивидуального жилого дома	1167
15	Ивановская область, г.Кинешма, ул.Юбилейная	37:25:010236:46	для строительства индивидуального жилого дома	992
16	Ивановская область, г.Кинешма, ул.Юбилейная	37:25:010236:47	для строительства индивидуального жилого дома	1008
17	Ивановская область, г.Кинешма, ул.Юбилейная	37:25:010236:48	для строительства индивидуального жилого дома	997
18	Ивановская область, г.Кинешма, ул.Юбилейная	37:25:010236:49	для строительства индивидуального жилого дома	1070
19	Ивановская область, г.Кинешма, ул.Юбилейная	37:25:010236:50	для строительства индивидуального жилого дома	1069
20	Ивановская область, г.Кинешма, ул.Юбилейная	37:25:010236:51	для строительства индивидуального жилого дома	1056
21	Ивановская область, г.Кинешма, ул.Юбилейная	37:25:010236:52	для строительства индивидуального жилого дома	1074
22	Ивановская область, г.Кинешма, ул.Юбилейная	37:25:010236:53	для строительства индивидуального жилого дома	1142
23	Ивановская область, г.Кинешма, ул.Юбилейная	37:25:010236:54	для строительства индивидуального жилого дома	1196
24	Ивановская область, г.Кинешма, ул.Юбилейная	37:25:010236:55	для строительства индивидуального жилого дома	1130
25	Ивановская область, г.Кинешма, ул.Юбилейная	37:25:010236:56	для строительства индивидуального жилого дома	1113
26	Ивановская область, г.Кинешма, ул.Юбилейная	37:25:010236:57	для строительства индивидуального жилого дома	1100
27	Ивановская область, г.Кинешма, ул.Юбилейная	37:25:010236:58	для строительства индивидуального жилого дома	1364
28	Ивановская область, г.Кинешма, ул.Юбилейная	37:25:010236:59	для строительства индивидуального жилого дома	1243
29	Ивановская область, г.Кинешма, ул.Юбилейная	37:25:010236:60	для строительства индивидуального жилого дома	1304
30	Ивановская область,	37:25:010236:61	для строительства	1100

	г.Кинешма, ул.Юбилейная		индивидуального жилого дома	
31	Ивановская область, г.Кинешма, ул.Юбилейная	37:25:010236:62	для строительства индивидуального жилого дома	1043
32	Ивановская область, г.Кинешма, ул.Юбилейная	37:25:010236:63	для строительства индивидуального жилого дома	1170
33	Ивановская область, г.Кинешма, ул.Юбилейная	37:25:010236:64	для строительства индивидуального жилого дома	1049
34	Ивановская область, г.Кинешма, ул.Юбилейная	37:25:010236:65	для строительства индивидуального жилого дома	1088
35	Ивановская область, г.Кинешма, ул.Юбилейная	37:25:010236:66	для строительства индивидуального жилого дома	1233
36	Ивановская область, г.Кинешма, ул.Юбилейная	37:25:010236:67	для строительства индивидуального жилого дома	1072

Содержание

Заголовок	Стр.
ПОСТАНОВЛЕНИЯ АДМИНИСТРАЦИИ ГОРОДСКОГО ОКРУГА КИНЕШМА	
от 06.06.2013 №1277п Об определении границ прилегающих к организациям и объектам территорий, на которых не допускается розничная продажа алкогольной продукции	1
от 11.06.2013 №1306п Об утверждении перечня земельных участков, предназначенных для бесплатного предоставления в собственность гражданам на территории городского округа Кинешма	105

Адрес редакции: 155800, Ивановская область, г. Кинешма, ул. Фрунзе, д.4, к. №20, Администрация городского округа Кинешма Тел.: 5-68-40, e-mail: pressa@admkineshma.ru	Выходит в печать на основании решения Кинешемской городской Думы № 61/569 от 25 февраля 2009 года.	Тираж 41 экземпляр Дата выпуска <u>17.06.2013 г.</u>
--	--	---