

**АДМИНИСТРАЦИЯ
НЕРЛЬСКОГО ГОРОДСКОГО ПОСЕЛЕНИЯ
ТЕЙКОВСКОГО МУНИЦИПАЛЬНОГО РАЙОНА
ИВАНОВСКОЙ ОБЛАСТИ**

ПОСТАНОВЛЕНИЕ

от 15.07.2013г. № 34

п.Нерль

Об определении схем границ прилегающих территорий для учреждений и организаций, являющихся местами массового скопления граждан и местами нахождения источников повышенной опасности, на которых не допускается розничная продажа алкогольной продукции

В соответствии со статьей 16 Федерального закона от 22.11.1995г. № 171-ФЗ «О государственном регулировании производства и оборота этилового спирта, алкогольной и спиртосодержащей продукции и об ограничении потребления (распития) алкогольной продукции, Постановления Правительства Российской Федерации от 27.12.2012г. № 1425 «Об определении органами государственной власти субъектов Российской Федерации мест массового скопления граждан и мест нахождения источников повышенной опасности, в которых не допускается розничная продажа алкогольной продукции, а также определении органами местного самоуправления границ прилегающих к некоторым организациям и объектам территорий, на которых не допускается розничная продажа алкогольной продукции», в целях обеспечения прав и законных интересов граждан

Администрация Нерльского городского поселения **ПОСТАНОВЛЯЕТ:**

1.Определить границы прилегающих территорий к детским, образовательным, медицинским организациям, иным местам массового скопления граждан и местам нахождения источников повышенной опасности, в которых не допускается розничная продажа алкогольной продукции, согласно приложениям:

- Приложение №1 Муниципальное дошкольное учреждение Детский сад «Сказка»- п.Нерль, ул.Октябрьская, д 23а;
- Приложение №2 Муниципальное дошкольное учреждение Детский сад№1- п.Нерль, ул.Лесная, д 22;
- Приложение №3 Муниципальное образовательное учреждение «Нерльская средняя школа»- д.Харино, д.37;
- Приложение №4 Нерльская участковая больница- п.Нерль, ул. Больничный городок, д.13;
- Приложение №5 Специально отведенное место для проведения публичных мероприятий- п.Нерль, площадка-п.Нерль.

2. Установить способ расчета расстояний от организации и (или) объектов, указанный в пункте 1 настоящего постановления до границ прилегающих территорий:

-при наличии обособленной территории- от входа для посетителей на обособленную территорию до входа в стационарный торговый объект, объект общественного питания;

-при отсутствии обособленной территории- от входа для посетителей в здание (строение, сооружение), в котором расположены организации и (или) объекты, указанные в пункте 1 настоящего постановления до входа в стационарный торговый объект, объект общественного питания.

3. Определить значение расстояния от детских, образовательных, медицинских организаций и иных мест массового скопления граждан и мест источников повышенной опасности до стационарных объектов, в которых осуществляется розничная продажа алкогольной продукции- 50 метров.

4. Контроль за исполнением настоящего постановления возложить на заместителя главы администрации Майорову М.О.

5. Настоящее постановление подлежит обнародованию и размещению на официальном сайте Нерльского городского поселения.

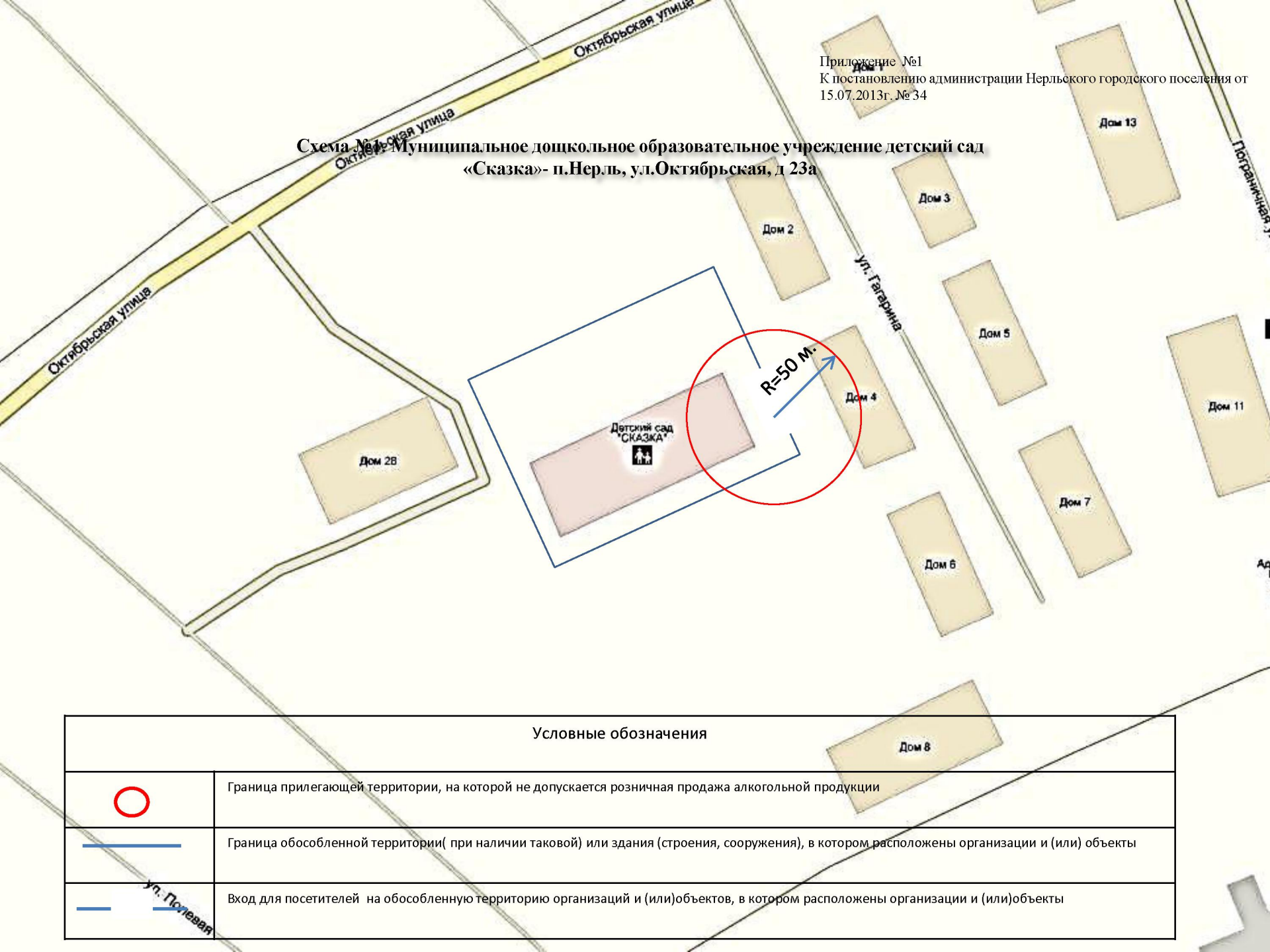
Глава администрации

Нерльского городского поселения:






Д.С.Иванов

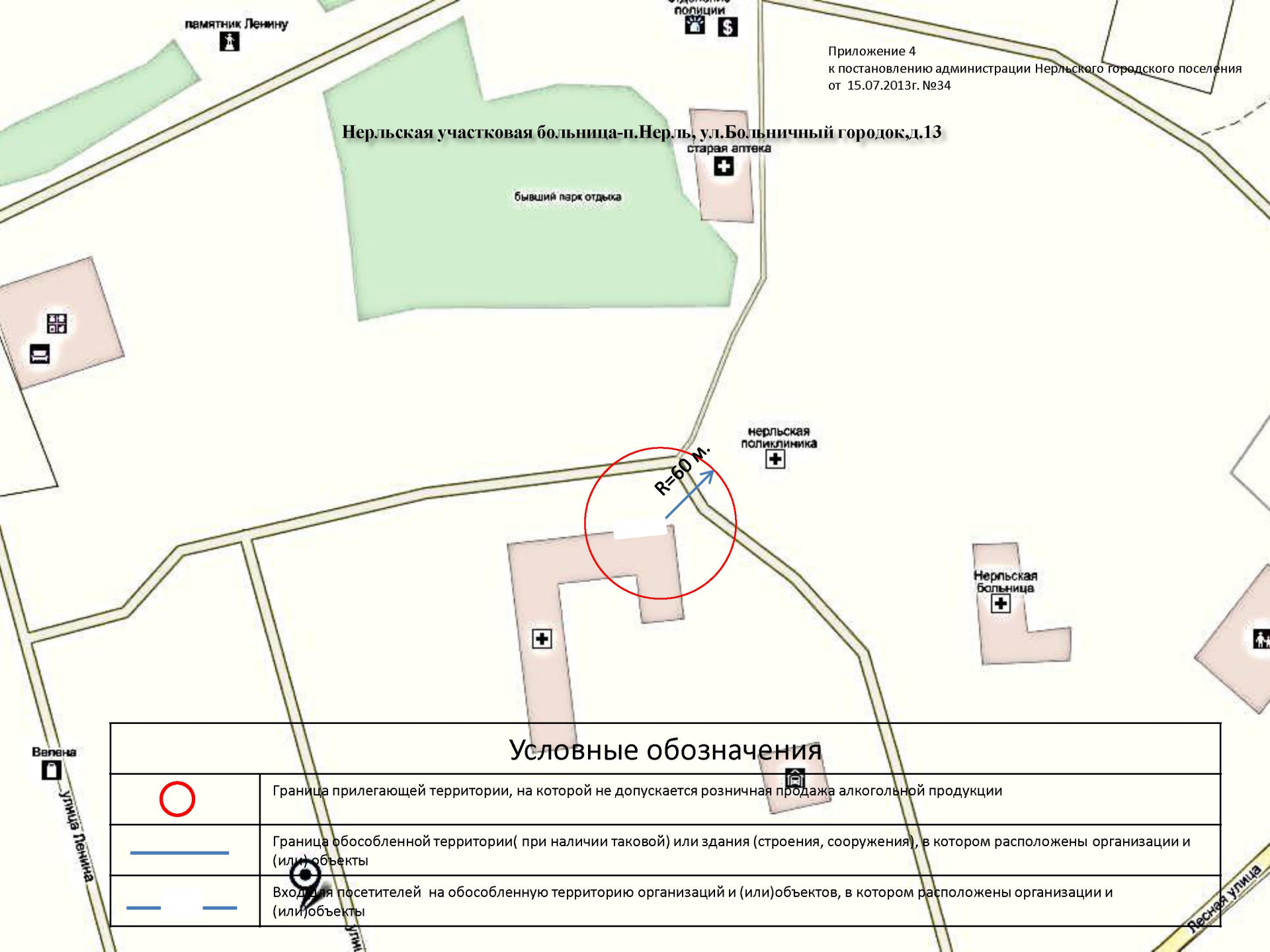
Схема №1: Муниципальное дошкольное образовательное учреждение детский сад
«Сказка»- п.Нерль, ул.Октябрьская, д 23а






Условные обозначения

	Граница прилегающей территории, на которой не допускается розничная продажа алкогольной продукции
	Граница обособленной территории(при наличии таковой) или здания (строения, сооружения), в котором расположены организации и (или) объекты
	Вход для посетителей на обособленную территорию организаций и (или)объектов, в котором расположены организации и (или)объекты

Нерльская участковая больница-п.Нерль, ул.Больничный городок,д.13



Условные обозначения

	Граница прилегающей территории, на которой не допускается розничная продажа алкогольной продукции
	Граница обособленной территории(при наличии таковой) или здания (строения, сооружения), в котором расположены организации и (или) объекты
	Вход для посетителей на обособленную территорию организаций и (или)объектов, в котором расположены организации и (или)объекты

Валена




улица Ленина

лесная улица

Муниципальное дошкольное учреждение- Детский сад № 1- п.Нерль, ул.Лесная, д 22



Условные обозначения

	Граница прилегающей территории, на которой не допускается розничная продажа алкогольной продукции
	Граница обособленной территории(при наличии таковой) или здания (строения, сооружения), в котором расположены организации и (или) объекты
	Вход для посетителей на обособленную территорию организаций и (или)объектов, в котором расположены организации и (или)объекты




Муниципальное образовательное учреждение «Нерльская средняя школа»-д.Харино, д.37



Птник А.
Пушкину

Нерльская школа




Условные обозначения

	Граница прилегающей территории, на которой не допускается розничная продажа алкогольной продукции
	Граница обособленной территории(при наличии таковой) или здания (строения, сооружения), в котором расположены организации и (или) объекты
	Вход для посетителей на обособленную территорию организаций и (или)объектов, в котором расположены организации и (или)объекты

Специально отведенное место для проведения публичных мероприятий - п. Нерль, площадка



Условные обозначения

	Граница прилегающей территории, на которой не допускается розничная продажа алкогольной продукции
	Граница обособленной территории(при наличии таковой) или здания (строения, сооружения), в котором расположены организации и (или) объекты
	Вход для посетителей на обособленную территорию организаций и (или) объектов, в котором расположены организации и (или) объекты